DODATEK SPECJALNY
DZIŚ › EMERYTURY I WALORYZACJA W 2026

GAZETA wyborcza
wyborcza.pl
NIE MA WOLNOŚCI BEZ SOLIDARNOŚCI

Środa, 19 listopada 2025 | Redaktor prowadzący Sławomir Łopatyński | Cena gazety 8,99 zł (w tym 8% VAT) | nr 268.11065, 1
Nakład 40 tys. + 302 tys. prenumerat cyfrowych

Strefa Gazy

ONZ zapala zielone światło

Rada Bezpieczeństwa ONZ poparła plan Donalda Trumpa dla Strefy Gazy, który obejmuje m.in. umieszczenie na miejscu sił międzynarodowych. Amerykanie twierdzą, że żołnierzy wyśle wiele krajów ▶ 8

Rosja

Nafciarze tracą kolejne rynki

Rosja będzie mnożyć dywersję i dezinformację. Kasa Kremla świeci pustkami po ciosie, jaki Zachód zadał nafciarzom Putina. A Trump zgodził się na uchwalenie kar dla nabywców ropy naftowej i gazu z Rosji ▶ 10

FOT. SŁAWOMIR KAMIŃSKI / AGENCJA WYBORCZA.PL

Sejm

CZARZASTY ZA HOŁOWNIĘ

Posłowie wczoraj zdecydowali: nowym marszałkiem Sejmu został Włodzimierz Czarzasty z Nowej Lewicy. Zastąpi Szymona Hołownię, który stara się o stanowisko w ONZ. Głosowanie zakłócali posłowie PiS i krzycząc „precz z komuną" opuścili salę. Czarzasty podziękował Hołowni i koalicji za poparcie jego kandydatury. Zapowiedział, że będzie jej „lojalną i przewidywalną częścią".

• Więcej ▶ 6
• Komentarz Agnieszki Kublik ▶ 2

Podniesiony stopień alarmowy na kolei

To była rosyjska dywersja

Polskie służby specjalne znają tożsamość pracujących dla Rosji dywersantów, którzy próbowali wykoleić pociągi na trasie Warszawa – Lublin, a potem uciekli na Białoruś. Rząd podniósł stopień zagrożenia w kraju.

Bartosz T. Wieliński

– Przekroczono pewną granicę i sprawa jest bardzo, bardzo poważna. Mamy do czynienia w Polsce z aktem dywersji, którego skutkiem mogła być poważna katastrofa z ofiarami – mówił w Sejmie w specjalnym wystąpieniu premier Donald Tusk.

Chcieli wykoleić pociągi

Chodzi o dwa poważne incydenty, do których doszło na linii kolejowej łączącej Warszawę z Lublinem. Pod Puławami sabotażyści najpierw zamocowali na szynach obręcz, która miała wykoleić nadjeżdżający pociąg, i uszkodzili trakcję. Wydarzenie miało być zarejestrowane na ustawionym w pobliżu telefonie, zasilanym przez powerbank. W pobliżu miejscowości Mika pod Garwolinem sabotażyści podłożyli ładunki wybuchowe pod szynami, przy ich mocowaniach z podkładami. W sobotę zdetonowali je zdalnie za pomocą przewodu. W efekcie zniszczono ponadmetrowy fragment szyny. Uszkodzenie w niedzielę rano zauważył maszynista pociągu Kolei Mazowieckich, który zatrzymał skład. Rozmówcy „Wyborczej" ze służb specjalnych twierdzą, że to „była fachowa robota". A to, że zamachy się nie powiodły, bo żaden pociąg się nie wykoleił, nazywają cudem.

Według premiera Tuska za dywersją stoi dwóch obywateli Ukrainy, którzy przybyli do Polski z Białorusi i na Białoruś zbiegli. To osoby podejrzewane o wieloletnią współpracę z rosyjskimi służbami specjalnymi. Jeden ze sprawców został skazany za dywersję przez ukraiński sąd. Polskie służby znają ich tożsamość, zarejestrowano też ich wygląd i inne dane biometryczne. Na Białorusi pozostaną poza zasięgiem polskich organów ścigania.

By zapobiec powtórce, premier na wniosek ministra spraw wewnętrznych Marcina Kierwińskiego podniósł o jeden stopień obowiązujący w kraju stan alarmowy. Wzdłuż najważniejszych tras komunikacyjnych w kraju obowiązuje stopień Charlie, który wprowadza się w sytuacji, gdy atak terrorystyczny uznaje się za prawdopodobny. Oznacza on m.in. wprowadzenie całodobowego nadzoru nad newralgicznymi obiektami i ograniczenie do minimum dostępu do nich osobom postronnym. Ochrona obiektów będzie wyposażona w broń z ostrą amunicją.

Trwa wojna informacyjna

Z badań kolektywu Res Futura, który obserwuje sferę informacyjną w internecie, wynika, że powszechne jest przypisywanie winy za ataki Ukrainie, a nie Rosji, która kierowała sabotażystami. Chaos informacyjny pogłębiał fakt, że różni przedstawiciele władz wysyłali w sprawie wydarzeń różne komunikaty, media informowały o nich z opóźnieniem. Do tego trwa konflikt prezydenta Karola Nawrockiego z rządem, który również dotyczy kwestii bezpieczeństwa, bo prezydent odmawia ponad setce funkcjonariuszy służb specjalnych podpisania nominacji na pierwszy stopień oficerski. Zaś opozycyjny PiS wykorzystywał rosyjską dywersję do frontalnego ataku na rząd. Prym wiedli zwolennicy Zbigniewa Ziobry, byłego ministra sprawiedliwości, który zbiegł na Węgry, by uniknąć odpowiedzialności za wielomilionową aferę Funduszu Sprawiedliwości. Ich zdaniem rząd ściga ich patrona, zamiast chronić Polskę przed Rosją. ●

Wzdłuż najważniejszych tras komunikacyjnych w kraju obowiązuje stopień Charlie, który wprowadza się w sytuacji, gdy atak terrorystyczny uznaje się za prawdopodobny

Nie będziemy tolerować sabotaży na terenie NATO – rozmowa z Marią Malmer Stenergard, szwedzką minister spraw zagranicznych ▶ 4-5

Wydaje Wyborcza Sp. z o. o.
nr indeksu 348198
ISSN 0860-908X
9 770860 908136 47>
1 RP

eprasa.pl 01488d8a83

Agnieszka Kublik

Jakie czasy, taki marszałek

Włodzimierz Czarzasty to marszałek naszych czasów. Jednak proszę go nie mylić z bohaterem naszych czasów. Bo to antybohater jest. Nawet nie dlatego, że do PZPR zapisał się po stanie wojennym (choć dla mojego pokolenia to dyskwalifikujące), ale dlatego, że w III RP chciał – niczym w PRL – być jak powiatowy sekretarz, który wszystkich trzyma w garści, bo się go boją, a on nie boi się nikogo.

Komisja śledcza ds. Rywina zgromadziła wiele poszlak na to, że Czarzasty to członek grupy trzymającej władzę. Grupa w zamian za 17,5 mln dol. miała tak zmienić ustawę, by skorzystała na tym Agora, wydawca „Gazety Wyborczej". Tyle Lew Rywin obiecał Adamowi Michnikowi.

Czyli grupa tak chciała uchwalić prawo, by na tym zarobić. Czy można bardziej niszczyć autorytet parlamentarzystów? Gdy Czarzasty jesienią 2023 r. zostawał wicemarszałkiem Sejmu, wielu przypominało mu tę kompromitującą i dyskwalifikującą przeszłość. Nie zaszkodziło mu to.

To człowiek, który osiąga, co zamierza, to, co mu w danej chwili służy. Wszedł w koalicję z PiS w mediach publicznych, bo mu się to opłacało. Podzielił się z Jarosławem Kaczyńskim władzą i wykorzystał to, jak najlepiej umiał

Tak samo będzie i teraz. Choć to funkcja bardziej prestiżowa, Czarzasty marszałkiem został. Jakie czasy, taki marszałek. Koalicja 15 Października nie ma wyboru.

Po aferze Rywina Aleksander Kwaśniewski powiedział o Czarzastym, że jest niewybieralny. Pomylił się. Czarzasty stanął na rzęsach i nie oszczędzając wątroby (czym się zresztą lubił chełpić), usuwał konkurencję i parł naprzód. Ale Kwaśniewski jednocześnie miał rację – Czarzasty powinien być niewybieralny.

To człowiek, który osiąga, co zamierza, to, co mu w danej chwili służy. Wszedł w koalicję z PiS w mediach publicznych, bo mu się to opłacało. Podzielił się z Jarosławem Kaczyńskim władzą i wykorzystał to, jak najlepiej umiał.

Fotel marszałka Sejmu to wszystko, co może w polityce dostać. Dlatego być może wykorzysta teraz wszystkie swoje wady, które znamy – upór, bezwzględność, bezczelność, poczucie wyjątkowości, agresję i apodyktyczność – by mu się udało. By Koalicja 15 Października się nie rozpadła, by przed 2027 r. powstała jedna lista, by Lewica weszła do Sejmu, by PiS z Konfederacjami nie miał większości.

Takie czasy, że przed przejęciem rządów przez nacjonalistów, w grupie trzymającej władzę, jedno z prestiżowych miejsc w Sejmie dostał człowiek, których chciał dokonać zamachu na parlamentaryzm. Bo tego chciała grupa trzymająca władzę, która Rywina wysłała do Michnika – pisania ustaw za gigantyczną kasę, czyli chcieli ustawami handlować.

Czarzasty już nigdy tego nie spróbuje. Teraz straciłby wszystko. ●

Wchodzimy w kolejną fazę wojny, którą Rosja wypowiedziała Polsce. Ci, którzy twierdzili, że Rosja niczego nie zrobi państwu NATO, mogą się spalić ze wstydu i schować pod stół

PAWEŁ KOWAL
poseł KO w „Porannej rozmowie" w RMF FM o dywersji pod Garwolinem

USA

Amerykańska wolność zamknięta w klatce

FOT. REUTERS / SAM WOLFE

Shana Blake przebrana za Statuę Wolności protestuje przeciwko nalotom imigracyjnym, które na ulicach Charlotte w Karolinie Północnej przeprowadzają funkcjonariusze amerykańskiej Służby Celnej i Ochrony Granic (CBP). 17 listopada 2025 r.

Działka za miliony

300

MLN ZŁ

Na tyle wyceniono działkę o powierzchni 1,6 ha przy ul. Okopowej 78 w Warszawie. Jutro stołeczni radni zdecydują, czy zostanie sprzedana.
Ma tu powstać osiedle na blisko 900 mieszkań budowane w trybie „lex deweloper".
▶ **Warszawa.wyborcza.pl**



Bangladesz

Obalona premier skazana na śmierć

Była premier Bangladeszu Sheikh Hasina została oskarżona o zbrodnie przeciwko ludzkości, w tym o brutalne tłumienie powstania studentów, które w sierpniu 2024 r. zakończyło jej 15-letnie rządy. Zginęło wtedy 1,4 tys. osób, większość z nich od kul policji. Dziesięć razy tyle zostało rannych. Od tego czasu Hasina przebywa na wygnaniu w Indiach.

17 listopada Trybunał ds. Zbrodni Międzynarodowych w Bangladeszu skazał 78-letnią dziś Sheikh Hasinę na karę śmierci. Uznano ją za winną trzech zarzutów, w tym podżegania, zlecania zabójstw i zaniechania działań zapobiegających okrucieństwom podczas powstania. Studenci wzniecili je w lipcu ub.r., żądając zniesienia systemu, który ogromną część ważnych stanowisk w służbie cywilnej przydzielał potomkom weteranów wojny o niepodległość.

Proces trwał od sierpnia, przesłuchano ponad 50 świadków. Prokuratorzy poinformowali sąd, że mają dowody na to, że Hasina wydała bezpośredni rozkaz użycia siły.

Karę śmierci dostał również były minister spraw wewnętrznych Asaduzzaman Khan. Trzeciego oskarżonego, szefa policji Abdullaha al-Mamuna, skazano na pięć lat więzienia. Wyrok jest łagodny, bo Al-Mamun przyznał się do winy i zeznawał przeciwko Hasinie.

Hasina została wcześniej skazana za obrazę sądu. W specjalnym trybunale toczą się przeciwko niej jeszcze trzy sprawy: dwie dotyczą wymuszonych zaginięć, a jedna rzekomych masowych zabójstw z 2013 r.

W poniedziałek z trojga oskarżonych tylko szef policji był obecny w sądzie, bo Khan także uciekł do Indii. Rząd Bangladeszu od miesięcy bezskutecznie domaga się ekstradycji zbiegłej przywódczyni. Zdaniem ekspertów

FOT. REUTERS / WOLFGANG RATTAY

również po ostatnim wyroku Indie jej nie wydadzą.

Obalona premier ochoczo udziela wywiadów indyjskiej prasie. Zaprzecza wszystkim zarzutom i twierdzi, że wyrok jest „polityczny", a wydał go „sąd kapturowy" (sama 15 lat temu ustanowiła ten specjalny trybunał, aby osądził zbrodnie wojenne popełnione podczas wojny o niepodległość Bangladeszu w 1971 r.).

Hasina przekonuje, że ona i Khan „działali w dobrej wierze i starali się zminimalizować straty ludzkie". – Straciliśmy kontrolę nad sytuacją, ale określanie tego, co się wydarzyło, jako zaplanowanego ataku na obywateli to błędne odczytanie faktów – powiedziała. – Opłakuję wszystkie zgony, które miały miejsce w lipcu i sierpniu ubiegłego roku, po obu stronach politycznego sporu. Ale ani ja, ani inni przywódcy polityczni nie wydaliśmy rozkazu zabijania protestujących.

Hasina nie może się odwołać od wyroku, chyba że odda się w ręce wymiaru sprawiedliwości lub zostanie aresztowana w ciągu 30 dni. ●

Robert Stefanicki

eprasa.pl 01488d8a83

omegawatches.com

Seamaster
PLANET OCEAN

Planet Ocean to hołd dla nieposkromionej pasji odkrywania. W najnowszej wersji tego modelu OMEGA łączy innowacyjność z wyrazistym stylem: ceramiczny bezel w pomarańczowym odcieniu przywołuje energię oceanu, a wielokątna koperta podkreśla jej nowoczesny charakter. Planet Ocean Co-Axial Master Chronometer to nie tylko zegarek. To manifest odwagi, precyzji i niezależności.

OMEGA

Dostępne w OMEGA Boutique Plac Trzech Krzyży 16A Warszawa
i w autoryzowanych salonach sprzedaży

Kraj/34403622

eprasa.pl 01488d8a83

Dywersja pod Garwolinem

Nie będziemy tolerować sabotaży na terenie NATO

Na rosyjskie prowokacje trzeba reagować natychmiast. Tak by Rosja miała dylemat, czy faktycznie opłaca jej się stwarzać zagrożenia dla państw NATO.

ROZMOWA Z
MARIĄ MALMER STENERGARD
szwedzką minister spraw zagranicznych

BARTOSZ T. WIELIŃSKI: W poniedziałek ujawniono, że na linii kolejowej pod Garwolinem podłożono ładunek wybuchowy, który uszkodził tory. Najprawdopodobniej to rosyjska robota. Robi się niebezpiecznie...
MARIA MALMER STENERGARD: Nie można akceptować żadnych aktów sabotażu na terytorium NATO i UE. Trwa śledztwo, nie znamy wszystkich szczegółów dotyczących tego incydentu. Ale widzieliśmy już w ostatnich miesiącach wiele zdarzeń takich jak to. One układają się w pewien wzór. Abstrahując od wydarzeń w Polsce, które są obecnie wyjaśniane, Rosja nieustannie próbuje nas sprowokować, sprawdza, jak na to zareagujemy. Dlatego musimy trzymać się razem i natychmiast reagować.

Jak zareagować na tego typu sabotaż?
– Najpierw musicie sprawdzić, co dokładnie się wydarzyło, i ustalić, kto za tym stoi. W przypadku wojny hybrydowej ważne, byśmy stawiali Rosję przed strategicznymi dylematami, czy faktycznie opłaca się stwarzać zagrożenia. Nie mówię, że należy odpowiadać symetrycznie, ale tak, by było jasne, że nie będziemy tolerować aktów sabotażu na terytorium NATO.

Gdy dwa miesiące temu 19 rosyjskich dronów wleciało w polską przestrzeń powietrzną, NATO zareagowało natychmiast. Część dronów zestrzelono, później przerzucono do Polski dodatkowe samoloty myśliwskie i śmigłowce. Ale to Rosji nie odstraszyło od kolejnych prowokacji.
– Tego jeszcze nie wiemy. Wówczas odpowiedź była bardzo mocna. NATO, by stawić czoła zagrożeniom na wschodniej flance, powołało Wschodnią Straż. To był dobry sygnał. Na morzu działa Straż Bałtycka, NATO chroni też przestrzeń powietrzną krajów bałtyckich. To wszystko składa się na naszą zdolność odstraszania. Oczywiście, musimy dokładnie analizować sytuację i upewnić się, że reagujemy odpowiednio.

Zaczęło się od cyberataków, później doszło do podpaleń, zrywania podmorskich kabli telekomunikacyjnych. We wrześniu miał miejsce nalot rosyjskich dronów, a teraz sabotaż linii kolejowej. Rosja eskaluje – będzie gorzej?
– To, czy rzeczywiście będzie gorzej czy nie, zależy po części od nas. Jeśli zwiększymy presję na Rosję, zwłaszcza na jej wojenną gospodarkę, gdy ograniczymy jej dochody z eksportu ropy naftowej i gazu, wówczas Rosja będzie słabsza. Jednocześnie musimy zwiększać wsparcie dla Ukrainy. Polska i Szwecja mają w tej sprawie bardzo zbieżne poglądy. Widzimy zagrożenie ze strony Rosji i widzimy pilną potrzebę wspierania Ukrainy, bo ona walczy nie tylko o swoją przyszłość. Broni nie tylko swojej wolności, ale też naszej. Co do tego ostatniego, w Europie panuje konsensus, ale to Polska i Szwecja zamieniają słowa poparcia dla Ukrainy w czyny. Niestety, niewystarczająca liczba krajów robi to samo. Musimy razem to zmienić.

Ta zbieżność poglądów to niezwykła sytuacja, biorąc pod uwagę burzliwą polsko-szwedzką historię i wojny, jakie toczyliśmy.
– Na szczęście to było bardzo dawno temu. Dziś mamy doskonałe relacje. Żartuję, że gdy rozmawiam z moim polskim odpowiednikiem Radosławem Sikorski, nie ma żadnej kwestii, w której byśmy się różnili. Dla naszych krajów nie ma też ważniejszych kwestii niż zwiększanie naszych zdolności do obrony. Także Bałtyku.

Polska i Szwecja zamieniają słowa poparcia dla Ukrainy w czyny, bo ona broni nie tylko swojej wolności, ale też naszej. Niestety, niewystarczająca liczba krajów robi to samo

MARIA MALMER STENERGARD

Po wstąpieniu Szwecji i Finlandii do Sojuszu Północnoatlantyckiego Morze Bałtyckie stało się w zasadzie natowskim jeziorem. A mimo to po Bałtyku krąży flota cieni, tankowce pod różnymi banderami, które wożą rosyjską ropę. Może czas w końcu rozwiązać ten problem?
– W pełni się z tym zgadzam. I o tym właśnie rozmawiałam w Warszawie. Mamy identyczne stanowisko. Rosyjska flota cieni to podwójne zagrożenie. To dzięki niej Putin utrzymuje swoją machinę wojenną, poza tym stanowi poważne zagrożenie ekologiczne. W tej chwili nałożyliśmy sankcje na ponad 500 statków. Powinniśmy rozszerzyć tę listę jednostek o statki i firmy, na które sankcje nałożyły USA, Kanada i Wielka Brytania. Chcielibyśmy też, by w 20. pakiecie sankcji wobec Rosji, który ma przyjąć Unia Europejska, zapisano również sankcje obejmujące wszystkie przedsiębiorstwa świadczące jakiekolwiek usługi na rzecz jednostek wchodzących w skład rosyjskiej floty cieni. Musimy też podjąć działania wobec krajów, pod których banderą pływają te tankowce. Te państwa muszą zdawać sobie sprawę z konsekwencji pomagania Rosji.

Niedawno Estonia próbowała zatrzymać tankowiec floty cieni. Rosjanie wysłali na pomoc myśliwiec, który wtargnął do estońskiej, czyli natowskiej, przestrzeni powietrznej. To znak, że są w tej sprawie zdeterminowani.
– To pokazuje, jak bardzo boją się o źródło dochodów. Zleciliśmy Wyższej Szkole Handlowej w Sztokholmie analizę stanu rosyjskiej gospodarki. Ona krwawi. Inflacja jest dwa razy wyższa niż oficjalne dane i dobija do 20 proc. Dochody, które przynosi flota cieni, w tym roku są niższe. Jedna czwarta przychodów rosyjskiej gospodarki wojennej pochodzi z eksportu ropy i gazu. A on spadł w ciągu roku o 25 proc. Dla Rosji kontynuowanie operacji floty cieni to kwestia być albo nie być. Dlatego tak się boją, że im to ograniczymy. A my mamy taki zamiar. Ale oczywiście musimy to zrobić zgodnie z prawem międzynarodowym. Gdybyśmy je złamali na Bałtyku, inni międzynarodowi aktorzy z chęcią dopuściliby się naruszeń prawa morskiego na innych akwenach, a to miałoby katastrofalne skutki dla handlu.

Jak państwa NATO mogą sobie pomagać w obliczu zagrożenia hybrydowego ze strony Rosji?
– Bardzo ważne jest błyskawiczne dzielenie się danymi wywiadowczymi. A także natychmiastowe pokazywanie, że działamy na zasadzie jeden za wszystkich wszyscy za jednego. Atak hybrydowy może dotknąć każdego z nas. Jutro może do niego dojść w krajach bałtyckich, Finlandii, Danii. Musimy wiedzieć, co się dzieje, i błyskawicznie wspierać partnera w potrzebie. Jeśli chodzi np. o zagrożenie ze strony dronów, to są środki, które pozwalają je zakłócać czy niszczyć, ale technologie zmieniają się bardzo szybko. Musimy ze sobą współpracować, by za nimi nadążać, i współpracować z Ukraińcami, którzy mają olbrzymią wiedzę, jeśli chodzi o współczesne pole bitwy. Musimy patrzeć też na wydarzenia z szerszej perspektywy, widzieć wzory, w które układają się rosyjskie działania. To pozwoli nam znaleźć adekwatną odpowiedź.

Szwecja też mierzy się z hybrydowymi atakami.
– Nie w takiej skali jak Polska. Ograniczają się one do cyberataków. Mamy też jak wszyscy problem z dezinformacją. To stałe zagrożenie, którego nie możemy lekceważyć, tylko musimy z nim

eprasa.pl 01488d8a83

Dywersja pod Garwolinem

walczyć. Proszę pamiętać, że to w naszym kraju dochodziło do palenia Koranu [kilka tego typu incydentów było w 2023 roku] i pewne państwa przez dezinformację próbowały wykorzystać tę sytuacje, by zasiać niepokój w naszym społeczeństwie. Jest więc jasne, że musimy mieć pewność, że nasi obywatele otrzymują prawdziwe informacje i że potrafią myśleć krytycznie. W szkołach uczymy dzieci od najmłodszych klas, by myślały samodzielnie, zadawały pytania. Dla rodziców to być może irytująca cecha, ale dla społeczeństwa jest niezbędna.

Co pani mówi, gdy obywatele pytają, czy będzie wojna z Rosją?
– Mówię, że jesteśmy teraz bardziej bezpieczni, bo jesteśmy w NATO i wcielamy w życie zobowiązania ze szczytu Sojuszu w Hadze dotyczące zwiększenia wydatków na obronę. W Szwecji mamy bardzo wysokie poparcie społeczne, jeśli chodzi o pomaganie Ukrainie. Wynika to z tego, że powszechnie postrzegamy Rosję jako zagrożenie. Może nie zmaterializuje się ono dziś ani jutro, ale gdyby wojna skończyła się źle dla Ukrainy, to bezpieczeństwo Szwecji będzie zagrożone.

Ukraina się broni, ale w Donbasie i na Zaporożu powoli, metr po metrze traci terytorium.
– To bardzo mnie martwi. Tak jak podłe ataki na cywilną infrastrukturę. Dlatego musimy jeszcze mocniej wspierać Ukrainę. Bardzo mnie frustruje to, że nie wszystkie kraje robią to, co powinny robić. Mówię o tym otwarcie kolegom i koleżankom w Europie i na całym świecie. Tu chodzi o naszą przyszłość. Jeśli dopuścimy precedens, że można zyskać na niesprowokowanej agresji na sąsiedni kraj, podważymy porządek na całym świecie. A to wszystkim odbiłoby się czkawką. Z drugiej strony w chwili wybuchu wojny nikt nie przewidywał, że Ukraina może się utrzymać dłużej niż dwa tygodnie. Tymczasem broni się już czwarty rok. Bardzo podziwiam tych ludzi.

Nie boi się pani, że nieprzewidywalny amerykański prezydent Donald Trump nagle odwróci się od Ukrainy?
– Ostatnie decyzje pokazują coś innego. Prezydent Trump nałożył sankcje na Rosnieft i Łukoil, chciałabym, by ukarał kolejne rosyjskie przedsiębiorstwa. Amerykanie mówią też otwarcie, że chcą pozostać, wzmacniać NATO i że będą stać przy nas, gdyby stało się coś złego. ●
Rozmawiał Bartosz T. Wieliński

◀ **Miejscowość Mika na linii kolejowej Warszawa – Lublin, gdzie dywersanci podłożyli ładunki wybuchowe, które zniszczyły jedną z szyn. Na miejsce przyjechali premier Donald Tusk i ministrowie. 17 listopada 2025 r.**
FOT. KPRM/HANDOUT VIA REUTERS

wyborcza.pl

• **Więcej na Wyborcza.pl**

Mieliśmy dużo szczęścia

Na torach były trzy ładunki, jeden zawiódł

Na torach pod Garwolinem dywersanci rozmieścili trzy ładunki co kilkadziesiąt centymetrów przy śrubach mocujących szyny – wynika z naszych ustaleń. Wyjaśniamy, dlaczego plan wykolejenia pociągu się nie powiódł.

Marcin Rybak, Piotr Żytnicki

– To fachowa robota – uważa nasz informator, który poznał wstępne ustalenia śledztwa. – Od pirotechników wiemy, że na wojnie w Ukrainie obie strony konfliktu dokładnie w taki sposób wykolejają pociągi.

Plan się nie powiódł

Alarm w służbach zostaje ogłoszony w niedzielę 16 listopada. Wczesnym rankiem maszynista pociągu Intercity zgłasza dyżurnemu ruchu „nierówność torów" niedaleko stacji Mika w pobliżu wsi Życzyn (powiat garwoliński, województwo mazowieckie). To trasa łącząca Warszawę z Lublinem. Dyżurny zatrzymuje kolejny pociąg pasażerski Kolei Mazowieckich. Strażacy ewakuują obsługę pociągu i dwóch pasażerów. Potwierdzają, że torowisko jest uszkodzone – brakuje fragmentu jednej szyny.

Do eksplozji doszło prawdopodobnie w sobotę około godz. 21. Jeden z mieszkańców poinformował policję, że słyszał huk, ale nic więcej powiedzieć nie umiał. Policja nie odkryła uszkodzenia torów. W niedzielę do policjantów dołączają funkcjonariusze Agencji Bezpieczeństwa Wewnętrznego.

Już wstępne oględziny wskazują na akt terroru – ktoś podłożył ładunki wybuchowe. Według naszego informatora z trzech ładunków dwa eksplodowały zgodnie z planem dywersantów, trzeci zawiódł – on także wybuchł, ale nie spowodował takich zniszczeń, jak się spodziewali. Dzięki temu po uszkodzonym torowisku nadal przejeżdżały pociągi, żaden się nie wykoleił.

Zamierzali wykoleić pociąg

Nasz informator nie chce zdradzić, dlaczego trzeci ładunek nie zadziałał tak, jak planowali dywersanci. – Mogę tylko powiedzieć, że mieliśmy szczęście jak cholera – ucina.

Gdyby plan się powiódł, pierwszy pociąg, który wjechałby na uszkodzony odcinek torowiska, wykoleiłby się i wywrócił. Zniszczony fragment szyny okazał się za krótki – pociągi przejeżdżały po nim, a maszyniści odczuwali tylko coś, co jeden z nich nazwał nierównością. Według naszego rozmówcy ładunki umieszczono przy śrubach mocujących szyny z podkładami kolejowymi. Chodziło o to, by uszkodzić szynę, ale nie zostawić zbyt dużej wyrwy, bo maszyniści mogliby ją zbyt szybko dostrzec.

Z ustaleń „Wyborczej" wynika, że przy ładunkach były zapalniki, do których dywersanci doczepili długi na kilkaset metrów przewód elektryczny. Po drugiej stronie był elektryczny detonator [wczoraj pojawiły się niepotwierdzone informacje, że do odpalenia ładunków użyto telefonów komórkowych na kartę]. Wskazuje to, że dywersanci byli na miejscu. Nasz rozmówca sugeruje, że czekali na wykolejenie się pociągu, które chcieli sfilmować.

Służby specjalne i prokuratura uważają, że był to akt dywersji, ale na razie nie wskazują mocodawcy. W „Wyborczej" opisywaliśmy wcześniej akty dywersji, za którymi stały rosyjskie służby. Ujawniliśmy m.in., że latem 2024 r. kurier rosyjskiego wywiadu wojskowego GRU wwiózł do Polski dwie puszki, które zamiast konserwowej kukurydzy mogły zawierać materiał wybuchowy. Jego siła rażenia odpowiadała wybuchowi 2,8 kg trotylu. Kurier zostawił puszki przy drodze w okolicach Zgierza, niedaleko zjazdu z autostrady A2. Szukała ich ABW, ale nie znalazła.

Nasz informator nie chce spekulować, czy pod Garwolinem użyto materiału wybuchowego, który wwiózł do Polski kurier GRU. Śledztwo w sprawie puszek prowadzi mazowiecki wydział Prokuratury Krajowej, który teraz ma badać okoliczności eksplozji na torach pod Garwolinem.

Chcieli płacić za wykolejenie

Rosyjskie służby specjalne prowadzą operacje dywersyjne w Polsce od wielu miesięcy. Plany wykolejania pociągów pojawiają się już w aktach pierwszej dużej sprawy dotyczącej kilkunastu agentów rosyjskiego wywiadu zwerbowanych przez komunikator Telegram na początku 2023 r. Oferowano im 300-400 dolarów za montaż przy torach kolejowych kamery (zasilanej baterią słoneczną) do śledzenia transportów z pomocą wojskową dla Ukrainy. ABW znalazła takie kamery. Za wykolejenie pociągu dywersantom obiecywano 10 tys. dolarów. Wtedy była jednak mowa nie o ładunkach wybuchowych, lecz o montażu na torach płozy hamulcowej. Dywersanci tak daleko się nie posunęli.

Na tropie dywersantów

W poniedziałek 17 listopada minister spraw wewnętrznych Marcin Kierwiński poinformował, że na torach pod Garwolinem zabezpieczono „bardzo obfity materiał dowodowy". Policja i ABW analizują także nagrania z kamer monitoringu, które mogły zarejestrować dywersantów.

Minister koordynator służb specjalnych Tomasz Siemoniak podkreślił, że nad ustaleniem sprawców pracują najlepsi eksperci i funkcjonariusze. ●

OGŁOSZENIE WŁASNE WYDAWCY

Kraj/34407418



GAZETA wyborcza

„Wyborcza"
z kalendarzem przyrodniczym
dostępna w punktach
sprzedaży do soboty

Świstak, żubr, foki, bociany, jelenie i wiele innych zwierzaków
z Puszczy Białowieskiej, gór i z ujścia Wisły
na zdjęciach Adama Wajraka

1 RP

eprasa.pl 01488d8a83



• **Włodzimierz Czarzasty wczoraj w Sejmie** FOT. SŁAWOMIR KAMIŃSKI / AGENCJA WYBORCZA.PL

Czarzasty za Hołownię

Niespodzianki nie było. Włodzimierz Czarzasty z Nowej Lewicy zastąpił Szymona Hołownię na stanowisku marszałka Sejmu. „Za" była koalicja rządowa, „przeciwko" – posłowie PiS, Konfederacji i Razem.

Agata Kondzińska
Iwona Szpala

Kandydaturę Czarzastego poparło wczoraj 236 posłów z Koalicji Obywatelskiej, Polski 2050, PSL i Lewicy. Przeciw była prawicowa opozycja oraz partia Razem. Głosowanie było realizacją umowy koalicyjnej o wymianie marszałków Sejmu w połowie kadencji. Miejsce Szymona Hołowni, lidera Polski 2050, zajął Włodzimierz Czarzasty – szef Nowej Lewicy.

O tym, że w Sejmie będzie niespokojnie, PiS sygnalizował już wcześniej. W internecie prawicowi posłowie atakowali Czarzastego za jego przeszłość w PZPR. Wyciągnięto mu udział w aferze Rywina, która wybuchła na początku XXI wieku za rządów premiera Leszka Millera i Czarzastego. Zasiadał on wtedy w Krajowej Radzie Radiofonii i Telewizji.

Chodziło o prace nad nowym ładem na rynku medialnym i przepis, który nie pozwalał, by właściciel ogólnopolskiego dziennika był dodatkowo właścicielem telewizji. A w takiej sytuacji znajdowała się wówczas spółka Agora, która przymierzała się do kupna udziałów w Polsacie. Odwiedził ją wtedy producent filmowy Lew Rywin, który mówił, że jest przedstawicielem „grupy trzymającej władzę". Zaproponował korzystne zmiany w zamian za 17,5 mln dolarów. Rozmowa została nagrana, ostatecznie „Wyborcza" po pewnym czasie opublikowała stenogram ze spotkania. Wydarzenie zakończyło kilka karier.

PiS krytykował Czarzastego

Wczorajsze posiedzenie Sejmu przerywały wrzaski i okrzyki niektórych prawicowych posłów, którzy skandowali hasło „precz z komuną" i proponowali, by Czarzasty zaśpiewał Międzynarodówkę. Jego kandydaturę zgłaszał zaufany współpracownik – Krzysztof Gawkowski, wicepremier, minister cyfryzacji. Wystawił mu laurkę, mówił że Czarzasty ma umiejętność jednoczenia ludzi wokół wspólnych spraw, przez lata bycia działaczem nauczył się dialogu i odpowiedzialności. Owszem, był w PZPR, tak jak miliony Polaków, ale nigdy tego nie ukrywał. Zajmował się kulturą i sztuką, a w czasach kapitalizmu rozwijał dialog między sztuką a społeczeństwem. Zaznaczał, że w 2016 roku rozpoczął proces odbudowy i jednoczenia lewicy. A gdy prowadzi obrady Sejmu, to według trzech zasad: szacunku dla procedur, żelaznej konsekwencji i poczucia humoru. Wznosi się ponad podziały polityczne.

– Człowiek natury, miłośnik przyrody, związany kiedyś z ogólnopolskim Towarzystwem Ochrony Ptaków. Jeśli miałbym określić go jednym słowem, to powiedziałbym: konsekwencja – mówił Gawkowski.

Jego słów politycy PiS już nie słuchali. Opuścili salę, gdy wicepremier wszedł na mównicę. Wrócili, gdy z opinią wystąpił poseł PiS Przemysław Czarnek. Wytknął Gawkowskiemu, że prezentacja nie była pełna, bo pominęła aferę Rywina. Przywoływał słowa byłego prezydenta Bronisław Komorowskiego, który krytykował kandydaturę polityka Lewicy.

– Pan Czarzasty jest jednym z trzech polityków, którzy byli zamieszani w aferę Rywina. To jest rzecz nieprawdopodobna, że tego rodzaju ludzie robią kariery polityczne. Druga osoba w państwie, przedstawiciel polskiego parlamentu, musi być trochę jak żona Cezara. Czysta i bez żadnych zarzutów, a ja nie mogę zapomnieć, że to właśnie pan Kwiatkowski, pani Jakubowska i pan Czarzasty byli bohaterami źródła afery Rywina – cytował słowa byłego prezydenta. Wypomniał mu też działalność w PZPR i słowa, że podziemna opozycja nie pokonała komunistów, ale się z nimi dogadała przy Okrągłym Stole.

Odpór dał Jarosław Urbaniak, poseł KO. Mówił, że wtorek miał być dniem święta demokracji, na co PiS gruchnął śmiechem. Urbaniak dopytywał: – Czy ktoś jest tu z losowania, czy wszyscy jesteśmy z wyboru?

Dzielenie komunistów

Atakował przedstawicieli PiS mówiąc: – Komunistów dzielicie na swoich i obcych. Kaczyńskiemu wypomniał pochwałę Edwarda Gierka, którego prezes PiS nazwał kiedyś „komunistycznym, ale patriotą". Wyliczył ludzi poprzedniego ustroju związanych z PiS. Padły nazwiska sędziego Andrzeja Kryże, Krzysztofa Czabańskiego czy Stanisława Piotrowicza. Tego ostatniego dopytywał, jak mu idzie „poranny rytuał przepinania Krzyża Zasługi z piżamy na marynarkę", odznaczenia, które dostał od generała Wojciecha Jaruzelskiego.

Głosowanie było realizacją umowy koalicyjnej o wymianie marszałków Sejmu w połowie kadencji

Jego wystąpienie przerywali politycy PiS. – Panie Małecki, zakłóca pan powagę Sejmu – upominał prowadzący obrady wicemarszałek Piotr Zgorzelski.

Polityk KO mówił, że historia Polski to nie tylko międzywojnie czy okres zaborów, ale też ostatnie 36 lat.

Urbaniak: – Spójrzcie w lustro: kto w tych latach niszczył konstytucję, kto niszczył niezawisłość i niezależność sądów, kto zagarniał media publiczne, a kto defraudował publiczne pieniądze z funduszu sprawiedliwości?

W tym czasie Kaczyński, otoczony swoją świtą, znów opuszczał sejmową salę.

Polska 2050 skorzystała z okazji, by raz jeszcze pochwalić Szymona Hołownię i jego styl marszałkowania. Było o bardzo wysokiej poprzeczce, której „sprostać nie będzie łatwo" – zaznaczał poseł Paweł Śliz. Z kolei PSL nie wracało do przeszłości Czarzastego, przywołało jedynie zapisy umowy, którą właśnie koalicja realizuje.

Zgodnie z przewidywaniami poseł Grzegorz Płaczek z Konfederacji stwierdził, że jego partia nie może głosować za kimś, kto „kwestionuje prawo nienarodzonych do życia". I krzyknął: „precz z komuną". Poparcia Czarzastemu odmówił niedawny koalicjant ze wspólnej listy wyborczej, partia Razem. Bo – jak stwierdziła posłanka Marcelina Zawisza – „nie będą pomagać w wymianie na stołkach, gdy rząd nie pomaga ludziom".

Z marszałka na wicemarszałka

Wymiana kadrowa w fotelu marszałka to też roszady w prezydium Sejmu. Do wyboru na wicemarszałka stanął Szymon Hołownia. I to jedyna zmiana w gronie najbliższych współpracowników marszałka, mimo że PiS od 2023 roku ma nieobsadzone miejsce w prezydium. Partia Kaczyńskiego forsowała wtedy Elżbietę Witek, ale była marszałkini przepadła w głosowaniu. Koalicja rządząca uznała ją za „symbol najgorszych standardów sejmowych".

Potwierdziły się wcześniejsze informacje „Wyborczej", iż PiS nie zmienia zdania, wakatu nie uzupełnia. Jarosław Kaczyński w kuluarach sejmowych powiedział, że jego partia nie zgłosi kandydata. Bo po ostatnich dwóch latach i tego, co się dzieje w polityce, bycie „w takim towarzystwie to przedsięwzięcie moralnie niejednoznaczne".

Już po południu posłowie wybrali Hołownię wicemarszałkiem, wśród licznych komplementów, że otworzył Sejm na ludzi, że był sprawiedliwy, wprowadził konsultacje projektów ustaw, zlikwidował sejmową zamrażarkę. Był grzeczny, kulturalny, erudyta. Dostał więcej głosów niż Czarzasty. Kandydaturę byłego marszałka Sejmu poparło 261 posłów, zaledwie 14 było przeciw, wśród nich posłowie PiS i jedna posłanka Koalicji Obywatelskiej Magdalena Filiks. Hołownia dostał poparcie większości Konfederacji, partii Razem, a nawet pięć głosów od PiS. Partia Jarosława Kaczyńskiego podzieliła się w tym głosowaniu, 157 polityków – w tym prezes PiS – wstrzymało się od głosu, przeciw byli ludzie Zbigniewa Ziobry, a za np. Marek Suski, który niedługo będzie miał w Sejmie wystawę swoich prac. ●

1 RP

eprasa.pl 01488d8a83

Nowe władze departamentu e-zdrowia

Wiceminister zdrowia Tomasz Maciejewski powołał nowego dyrektora departamentu e-zdrowia. To Łukasz Sosnowski, szef Sieci Lekarzy Innowatorów, gdzie działa Maciejewski. Wicedyrektorką została Karolina Tądel z Instytutu Matki i Dziecka, którym do niedawna kierował wiceminister.

Judyta Watoła

• **Łukasz Sosnowski**
FOT. MATERIAŁY PRASOWE

W piątek, pod nieobecność Tomasza Maciejewskiego, który odpowiada w kierownictwie MZ za cyfryzację, odwołano jednocześnie dyrektora departamentu e-zdrowia Wojciecha Demediuka i dwóch jego zastępców. Dymisja Demediuka była spodziewana. Prace w kierowanym przez niego departamencie ślimaczyły się, tymczasem biegną terminy związane z realizacją Krajowego Planu Odbudowy (cyfryzacja w zdrowiu jest wpisana do KPO). Na zaliczenie kolejnych kamieni milowych zostały praktycznie cztery miesiące.

Innowator i współpracownik Aniołów Biznesu

Na nowego dyrektora departamentu e-zdrowia wiceminister Maciejewski wybrał Łukasza Sosnowskiego, do tej pory szefa Sieci Lekarzy Innowatorów założonej przy Naczelnej Izbie Lekarskiej. Obszerny profil Sosnowskiego na platformie LinkedIn pokazuje, że jest człowiekiem o ogromnych ambicjach.

W 2008 r. ukończył politologię na Uniwersytecie Śląskim i matematykę na Politechnice Śląskiej. Pracował w Ministerstwie Spraw Zagranicznych jako starszy specjalista ds. budżetu UE. „Główne osiągnięcie: 105,8 miliarda euro dla Polski!" – chwalił się. „Prowadziłem analizy numeryczne i modelowanie związane z członkostwem Polski w UE, kształtowałem politykę zagraniczną RP w zakresie budżetu UE, koordynowałem i przygotowywałem stanowisko Rządu RP" – wylicza swoje zasługi.

Potem przez rok pracował w Bankowym Funduszu Gwarancyjnym, gdzie – jak twierdzi – odpowiadał za aktywa warte 12 mld zł, na umowie o dzieło doradzał producentowi mebli Black Red White, Budimexowi i Przewozom Regionalnym. Główne jego osiągnięcia to m.in.: pierwszy w historii roczny zysk netto, 60-procentowa redukcja kosztów w obszarze administracji, trzy nowe lokalizacje sklepów i strategia otwarcia kolejnych 20. Był też dyrektorem ds. kontrolingu biznesowego w firmie doradczej.

W lutym 2021 r. powstała w Warszawie spółka Neurosphera – Centrum Neurologii, Padaczki i Psychiatrii. W czerwcu Sosnowski został na dwa lata jej prezesem. W tym czasie przedstawiał się jako „prezes innowacyjnego centrum medycznego, łączącego uczenie maszynowe i sztuczną inteligencję z 25-letnią praktyką medyczną". „Nasz robot AI-Ictal pomaga w diagnozowaniu i terapii oraz dostarcza rzeczywistych danych o naszych pacjentach" – chwalił się znowu. A do osiągnięć zaliczył m.in. „bliską współpracę z Aniołami Biznesu" oraz „osiągnięcie wzrostu sprzedaży o 700 proc. i 500 proc. w zakresie marży operacyjnej".

Dyrektor przepowiada Nobla

We wrześniu 2023 r. Łukasz Sosnowski został dyrektorem operacyjnym w Sieci Lekarzy Innowatorów NIL IN – jednostce wchodzącej w skład Naczelnej Izby Lekarskiej. A wiceminister Tomasz Maciejewski jest na stronach NIL przedstawiony jako lider grupy roboczej ds. innowacji w szpitalnictwie przy NIL IN.

Zapytaliśmy, czym konkretnie zajmuje się sieć i co robi w niej dyrektor operacyjny? Z odpowiedzi dowiedzieliśmy się, że sieć pod kierunkiem Sosnowskiego „buduje ogólnopolską społeczność specjalistów zainteresowanych innowacjami", „tylko w 2024 roku zorganizował 48 szkoleń dla 3545 lekarzy i lekarek na temat AI w medycynie". Poza tym sieć współorganizowała ważne konferencje, publikowała artykuły, „uczestniczyła w licznych wydarzeniach branżowych o legislacyjnych", a także zainicjowała i zorganizowała „trzy edycje konkursu „Wdrożenie innowacji w opiece zdrowotnej".

W zeszłym roku w konkursie w kategorii innowator zwyciężył dr Jarosław Biliński, prezes i właściciel spółki Human Biome Institute, zajmującej się przeszczepami kału. Biliński to także jeden z liderów protestu rezydentów w 2017 r. Inny jego lider Łukasz Jankowski, obecnie prezes Naczelnej Izby Lekarskiej, zasiada w radzie nadzorczej spółki Human Biome Institute.

Zakładam się, że następnym polskim laureatem Nagrody Nobla zostanie Jarosław (Yarek) Biliński, i jestem tego pewien!

ŁUKASZ SOSNOWSKI
napisał na LinkedIn dwa tygodnie temu

„Zakładam się, że następnym polskim laureatem Nagrody Nobla zostanie Jarosław (Yarek) Biliński, i jestem tego pewien!" – napisał Sosnowski na LinkedIn dwa tygodnie temu. Zachwalał wówczas film z udziałem Bilińskiego o korzyściach z przeszczepu kału.

Z Big Pharmy, via instytut, do resortu

Profil zaledwie 30-letniej Karoliny Tądel na LinkedIn, którą wiceminister Maciejewski powołał na zastępczynię Sosnowskiego, jest uboższy w słowa, ale znacznie bogatszy w dyplomy.

W 2020 r. ukończyła analitykę medyczną na Uniwersytecie Medycznym we Wrocławiu, potem Szkołę Pionierów Polskiej Fundacji Rozwoju SA, Akademię Liderek Biznesu, kurs w Akademii Leona Koźmińskiego, roczne studia z zarządzania ochroną zdrowia w SGH, kurs zarządzania organizowany przez prestiżowy Massachusetts Institute of Technology i kurs transformacji cyfrowej w zdrowiu organizowany przez Uniwersytet Harvarda, studia MBA na Uczelni Łazarskiego w Warszawie, wreszcie staż w słynnym Karolinska Institutet w Sztokholmie.

Lista zawodowych doświadczeń też jest bogata. Była m.in. specjalistką ds. produktu w spółce Sysmex Polska. Pracowała w szwajcarskim koncernie farmaceutycznym Novartis, zaliczanym do tzw. Big Pharmy, by później podjąć pracę menedżera od wykorzystania sztucznej inteligencji w kierowanym przez dr Tomasza Maciejewskiego Instytucie Matki i Dziecka w Warszawie. Potem na dwa lata znów przeniosła się do koncernu Novartis. W lutym tego roku wróciła do pracy w IMiD, gdzie została kierowniczką działu zarządzania danymi.

Mimo tak licznych obowiązków Tądel pisze jeszcze doktorat o wykorzystaniu sztucznej inteligencji do wczesnego wykrywania sepsy u noworodków i ma wykłady o sztucznej inteligencji na Uniwersytecie Medycznym we Wrocławiu.

W październiku znalazła się na liście „30 przed 30" magazynu Forbes, czyli w grupie młodych Polaków, „którzy – jak głosi hasło organizatora – podbijają świat". – Kiedy zaczynałam swoją drogę w ochronie zdrowia i innowacjach, nie myślałam, że doprowadzi mnie to do listy „Forbes" 30under30 – przyznała. ●

1 RP

www.nekrologi.wyborcza.pl/34407328

Z głębokim smutkiem przyjęliśmy
wiadomość o śmierci

Jacka Włodyki

mądrego, szlachetnego, ciepłego człowieka, życzliwego ludziom,
naszego kolegi ze studiów na SGPiS,
działacza Zrzeszenia Studentów Polskich, szefa Komisji Turystyki
ZSP na Wydziale Ekonomiki Produkcji, pasjonata gór, Mazur, Wigier
i niedzielnych wycieczek do Kampinosu organizowanych przez Niego.

Elu,
wyrazy głębokiego współczucia
i słowa wsparcia po stracie Męża.

Piotr Jan Dziewulski i Wincenty Kulpa

OGŁOSZENIE WŁASNE WYDAWCY 34407515

ODESZLI.pl
Stwórz Miejsce Pamięci
Wejdź na serwis **odeszli.pl**

OGŁOSZENIE PŁATNE Kraj/34407230

AGENCJA MIENIA WOJSKOWEGO

PRZETARG PRZETARG PRZETARG PRZETARG PRZETARG PRZETARG PRZETARG PRZETARG

DYREKTOR ODDZIAŁU REGIONALNEGO
AGENCJI MIENIA WOJSKOWEGO WE WROCŁAWIU

ogłasza czwarte przetargi ustne nieograniczone na najem lokali użytkowych będących w zasobie Agencji Mienia Wojskowego
W dniu 16.12.2025 r. o godz. 10:00 odbędą się trzecie przetargi na n/w lokale użytkowe:

Lp.	Adres nieruchomości	Oznaczenie nieruchomości	Powierzchnia użytkowa lokalu [m²]	Termin zagospodarowania nieruchomości	Wysokość wywoławczego miesięcznego czynszu netto*	Wysokość wadium
1.	**Brzeg** ul. Chrobrego 14F lokal użytkowy	Dz. nr 609/6, 623/4, AM 8, obręb Centrum, KW Nr OP1B/00020868/0	**204,50**	Lokale zostaną przekazane najemcy po podpisaniu umowy.	**3 920,00 zł**	**11 760,00 zł**
2.	**Brzeg** ul. Lekarska 2 lokal użytkowy	Dz. nr 609/6, 623/4, AM 8, obręb Centrum, KW Nr OP1B/00020868/0	**188,92**		**3 600,00 zł**	**10 800,00 zł**

Wpłata wadium w nieprzekraczalnym terminie do dnia **10 grudnia 2025 r.**

Przed przystąpieniem do przetargu należy zapoznać się z jego szczegółowymi warunkami, zawartymi w pełnym ogłoszeniu wywieszonym w dniach od **19.11.2025 r. do 16.12.2025 r.** na tablicy informacyjnej w siedzibie OR AMW we Wrocławiu przy ul. Sztabowej 32, w budynku OR AMW we Wrocławiu przy ul. Zwycięskiej 39, w Biuletynie Informacji Publicznej oraz na stronie internetowej www.amw.com.pl

Dodatkowe informacje: tel. 71 710-72-79 lub 71 710-72-76.

ODDZIAŁ REGIONALNY AMW WE WROCŁAWIU
ul. Sztabowa 32, 50-984 Wrocław • tel. (071) 710 72 00 fax. (071) 710 72 01
e-mail: wroclaw@amw.com.pl • www.amw.com.pl

PRZETARG PRZETARG PRZETARG PRZETARG PRZETARG PRZETARG PRZETARG PRZETARG

OGŁOSZENIE PŁATNE Kraj/34407385

BYDGOSZCZ

PREZYDENT MIASTA BYDGOSZCZY

WYCIĄG Z OGŁOSZENIA O PRZETARGU

Prezydent Miasta Bydgoszczy

informuje o ogłoszeniu II przetargu ustnego nieograniczonego na sprzedaż nieruchomości niezabudowanej, stanowiącej własność Miasta Bydgoszczy, położonej w Bydgoszczy przy ul. Pod Skarpą

1. **Oznaczenie i przeznaczenie nieruchomości:**
dz.nr 33/3 , pow. 0,4903 ha , obręb 387 , KW nr BY1B/00078122/5, położona jest na terenie objętym m.p.z.p. „Fordon – Grussa' w Bydgoszczy – o symbolu „16 US" - teren sportu i rekreacji (obowiązująco), uzupełniająco dopuszcza się usługi gastronomii oraz związane z zakwaterowaniem jako funkcje uzupełniające i wzbogacające sport.

2. **Cena wywoławcza:**
1.050.000,-zł netto (jeden milion pięćdziesiąt tysięcy złotych) do wylicytowanej ceny zostanie doliczony podatek VAT).

3. **Termin i miejsce przetargu**: **20 stycznia 2026r**., godz. **10 ⁰⁰**w Urzędzie Miasta Bydgoszczy przy ul. Jezuickiej 2 -sala Łochowskiego.

4. **Wysokość wadium : 130.000 ,- zł** (sto trzydzieści tysięcy złotych) **,** termin wpłaty **:** do **12 stycznia 2026r.**

5. **Miejsce wywieszenia i publikacji ogłoszenia o przetargu**:
tablica ogłoszeń: Urząd Miasta Bydgoszczy przy ulicy Grudziądzkiej 9-15 (Budynek A) , strony internetowe: http://bip.um.bydgoszcz.pl (w zakładce *Ogłoszenia o przetargach na zbycie nieruchomości).*

6. **Szczegółowe informacje** o przetargu można uzyskać w Wydziale Mienia i Geodezji Urzędu Miasta Bydgoszczy przy ul. Grudziądzkiej 9-15, budynek A – II piętro, pokój 218, tel. (52) 58 58 233, w godzinach 8^{00} - 16^{00} (pon., śr., czw.); 8^{00} – 18^{00} (wt.); 8^{00} – 14^{00} (pt.).

eprasa.pl 01488d8a83

Zielone światło dla międzynarodowych sił w Gazie

Rada Bezpieczeństwa ONZ poparła plan Donalda Trumpa dla Strefy Gazy, który obejmuje też wysłanie na miejsce sił międzynarodowych. Według Amerykanów wiele krajów zgodziło się wysłać swoich żołnierzy, choć sytuacja na miejscu jest daleka od spokoju.

Marta Urzędowska
Jarosław Marczuk
Wojciech Podgórski

• **Palestyńczycy przy ognisku w czasie zawieszenia broni między Izraelem a Hamasem w Strefie Gazy, 17 listopada 2025 r.** FOT. REUTERS / DAWOUD ABU ALKAS

W poniedziałek po godz. 23 czasu polskiego Rada Bezpieczeństwa ONZ przegłosowała rezolucję zatwierdzającą amerykański plan dla Strefy Gazy. Rezolucję poparło 13 członków RB, Rosja i Chiny wstrzymały się od głosu. – To ważny krok w procesie konsolidacji rozejmu – zachwalał po głosowaniu szef ONZ, Antonio Guterres.

Także ambasador USA przy ONZ Mike Waltz podziękował radzie za „dołączenie do procesu wytyczania nowego kursu dla Izraelczyków, Palestyńczyków i wszystkich mieszkańców regionu".

Łatwo nie będzie

Przyjęta rezolucja dotyczy sytuacji w Strefie Gazy, gdzie od dwóch lat trwa wojna rozpoczęta atakiem Hamasu na Izrael, podczas którego terroryści zabili 1,2 tys. osób, a 250 porwali do Gazy. W odwetowych nalotach izraelskich armii zginęło 68 tys. Palestyńczyków.

Od ponad miesiąca na miejscu trwa pierwsza faza rozejmu wypracowana na podstawie ogłoszonego we wrześniu b. roku planu pokojowego Donalda Trumpa dla Gazy. W ramach pierwszej fazy Hamas oddał Izraelowi pozostałych zakładników, a izraelska armia wycofała się z połowy terytorium Gazy na jej obrzeża.

Dziś świat zastanawia się jak przejść do kolejnej fazy, która pozwoliłaby rozbroić Hamas, wycofać z Gazy izraelską armię i rozmieścić na miejscu siły międzynarodowe. Właśnie kwestia powołania takich sił to najważniejszy element obecnej rezolucji.

Hamas: Pozbawiacie Gazę neutralności

Plan zatwierdzony w poniedziałek przewiduje, że zarząd nad Strefą Gazy tymczasowo – do końca 2027 roku – przejmie Rada Pokoju (RP), na której czele formalnie zasiadać będzie prezydent USA Donald Trump. Będzie ona nadzorować działanie technicznej administracji enklawy, składającej się z palestyńskich i międzynarodowych ekspertów – pisze Security Council Report, organizacja monitorująca prace RB ONZ.

Trump nazwał głosowanie „historycznym: i stwierdził, że to „sposób na uznanie i zatwierdzenie Rady Pokoju". „To będzie jedna z najważniejszych decyzji ONZ, która doprowadzi do większego pokoju na świecie, to moment o historycznych proporcjach" – napisał w sieciach społecznościowych.

Hamas zdecydowanie odrzuca rezolucję. „Plan narzuca mechanizm międzynarodowej kurateli nad Strefą Gazy, który nasz naród odrzuca – piszą terroryści w Telegramie. – Przypisanie międzynarodowym siłom zadań i ról wewnątrz strefy, w tym zadania rozbrojenia ruchu oporu, pozbawia ją neutralności i zmienia w stronę konfliktu popierającą okupanta" – dodają.

Hamas do rozbrojenia

Pod zarządem Rady Pokoju znajdą się także międzynarodowe siły stabilizacyjne (ISF). Mają one stopniowo przejmować kontrolę nad bezpieczeństwem w enklawie od wojsk izraelskich oraz przeprowadzić rozbrojenie wszystkich zbrojnych grup działających na jej terenie – w tym Hamasu.

ISF mają być również odpowiedzialne za szkolenie nowych palestyńskich służb bezpieczeństwa.

Na razie żaden kraj nie zadeklarował publicznie, że byłby gotowy wysłać żołnierzy. Nie jest też znane stanowisko Izraela, który dotąd nie śpieszył się do wycofywania z Gazy i przekazywania kontroli innym krajom

Nie jest jednak jasne, czy międzynarodowe siły będą sprawować kontrolę nad całą Strefą Gazy. Według doniesień „Guardiana" z 15 listopada, może chodzić wyłącznie o wschodnią część enklawy. Nie wiadomo też, czy takie siły w ogóle powstaną. Na razie żaden kraj nie zadeklarował publicznie, że byłby gotowy wysłać żołnierzy. Nie jest też znane stanowisko Izraela, który dotąd nie śpieszył się do wycofywania z Gazy i przekazywania kontroli innym krajom.

Ponadto w ostatnich dniach z USA płynęły niepokojące informacje dotyczące zmian w pierwotnym planie dla Gazy i podziału enklawy na strefy. Strefa zielona miałabym pozostać pod kontrolą izraelskiej armii i międzynarodowych sił. Na jej terenie jak najszybciej miałaby ruszyć odbudowa. Druga część to tzw. strefa czerwona, na której terenie przebywa obecnie większość z dwóch milionów mieszkańców Gazy. Ta strefa – według informacji „Guardiana" – nie zostanie odbudowana.

Kto wyśle żołnierzy do Strefy Gazy

Jak pisał 3 listopada portal Axios, ISF mają działać w ścisłym porozumieniu z Izraelem i Egiptem. Państwami, które wyraziły zainteresowanie wysłaniem na miejsce żołnierzy (pod warunkiem przegłosowania rezolucji w ONZ) miały być m.in. Azerbejdżan, Indonezja, Egipt, Katar i Turcja. Wątpliwe jest, aby Izraelczycy zgodzili się na współpracę z tymi ostatnimi, po tym jak Turcy wydali nakaz aresztowania premiera Benjamina Netanjahu, którego oskarżają o ludobójstwo.

W ostatnich tygodniach kraje regionu wyraźnie dawały do zrozumienia, że nie wejdą w skład międzynarodowych sił, dopóki Hamas się nie rozbroi, izraelska armia nie wyjdzie z Gazy, a na miejscu nie zapanuje pokój.

Wiadomo też, że swoich żołnierzy nie wyślą do Gazy Amerykanie. Trump liczy natomiast na Europę. Na początku listopada dowództwo amerykańskiej armii opracowało plany, zgodnie z którymi najważniejszą częścią sił międzynarodowych w Gazie byłoby ponad 2,5 tys. żołnierzy z Wielkiej Brytanii, Francji i Niemiec, a także mniejsze kontyngenty z Holandii i krajów skandynawskich.

Docelowo w Gazie ma znaleźć się nawet do 20 tys. zagranicznych żołnierzy.

Rezolucja przewiduje też, że pomoc humanitarną do Strefy Gazy będą dostarczać ONZ, Czerwony Krzyż i Czerwony Półksiężyc, działając w porozumieniu z Radą Pokoju. ●

Plan Trumpa dla Strefy Gazy
Najważniejsze punkty

• Gaza zostanie zderadykalizowaną strefą wolną od terroru i nie będzie zagrażać sąsiadom.
• Wojna skończy się natychmiast – o ile zgodzą się obie strony.
• W ciągu 72 godzin od przyjęcia porozumienia przez Izrael wszyscy zakładnicy – żyjący i zmarli – zostaną zwolnieni.
• Kiedy żywi zakładnicy wyjdą na wolność, Izrael wypuści skazanych na dożywocie palestyńskich więźniów oraz Gazańczyków zatrzymanych po ataku Hamasu na Izrael z jesieni 2023 r.
• Członkowie Hamasu, którzy oddadzą broń i obiecają żyć w pokoju, zostaną objęci amnestią, będą też mogli wyjechać.
• Do Strefy Gazy wysłana zostanie większa pomoc humanitarna. Ruszy też odbudowa sieci elektrycznej, infrastruktury wodnej i kanalizacji, a także szpitali i piekarni.
• Wpuszczanie i dystrybucja pomocy będą się odbywać bez ingerencji obu stron.
• Gazą będzie rządził tymczasowy, technokratyczny i apolityczny palestyński komitet złożony z wykwalifikowanych Palestyńczyków i zagranicznych ekspertów, nadzorowanych przez Radę Pokoju. Na jej czele stanie Donald Trump.
• Powstanie specjalna strefa ekonomiczna z preferencyjnymi cłami dla partnerów.
• Gaza zostanie zdemilitaryzowana.
• Izrael nie będzie okupował ani anektował Gazy.
• Zacznie się proces dialogu między wyznaniami, oparty o wartości tolerancji i pokojowego współistnienia.
• Kiedy odbudowa Gazy będzie szła sprawnie, a Autonomia Palestyńska się zreformuje, być może powstaną warunki do wytyczenia ścieżki w kierunku palestyńskiego samostanowienia i państwowości.

1 RP

eprasa.pl 01488d8a83

Konflikt na linii Pekin – Tokio

Deklaracja nowej premier Japonii o możliwym zaangażowaniu armii japońskiej w razie chińskiej inwazji na Tajwan komplikuje decydentom w Pekinie plany przejęcia tej niezależnej wyspy.

Robert Stefanicki

• **Premier Japonii Sanae Takaichi** FOT. EUGENE HOSHIKO

Chiny zaapelowały do swoich obywateli o powstrzymanie się od podróżowania do Japonii, a kinowi dystrybutorzy zawiesili wyświetlanie co najmniej dwóch japońskich filmów w chińskich kinach.

To tylko ostatnie reakcje na wypowiedź premier Japonii Sanae Takaichi. 7 listopada powiedziała ona parlamentarzystom, że każde użycie siły militarnej przez Chiny przeciwko Tajwanowi będzie traktowane jako „sytuacja zagrażająca przetrwaniu" Japonii i skłoni Tokio do rozważenia zaangażowania wojska.

Japońska ambasada namawia do ostrożności

W Pekinie zawrzało do tego stopnia, że chiński konsul generalny w Osace, Xue Jian, na portalu X zagroził ścięciem głowy japońskiej przywódczyni. Niedługo po publikacji post został usunięty. Nacjonalistyczni internetowi komentatorzy również nie przebierają w słowach.

Japońska ambasada w Pekinie namawia swoich obywateli w Chinach do wzmożonej ostrożności: mają unikać zatłoczonych miejsc, nie podróżować samotnie, szanować lokalne zwyczaje, a najlepiej trzymać się z dala od miejscowych.

Jeśli zobaczysz osobę lub grupę, która wygląda choćby odrobinę podejrzanie, nie zbliżaj się do niej i natychmiast się oddal

– zaleca japońska ambasada w wystosowanym do rodaków komunikacie.

Chińskie Ministerstwo Spraw Zagranicznych ostrzegło Japonię, aby ta „przestała igrać z ogniem" i stwierdziło, że Pekin uzna interwencję na Tajwanie za akt agresji.

W piątek (14.11) chińskie Ministerstwo Obrony stwierdziło, że Japonia poniesie „miażdżącą klęskę", jeśli jej armia zainterweniuje w potencjalnej wojnie o Tajwan. Wcześniej chiński wiceminister spraw zagranicznych wezwał na dywanik japońskiego ambasadora i zażądał, aby premier wycofała swoje słowa.

Takaichi odmówiła.

Japończycy wspierają Takaichi

Na razie premierka Japonii może liczyć na spore poparcie społeczeństwa. Według sondażu internetowego Kyodo News 48 proc. respondentów popiera zaangażowanie wojska w razie sytuacji kryzysowej na Tajwanie. To bardzo wysoki wskaźnik dla Japonii. Po traumie II wojny światowej kraj jest tak bardzo pacyfistyczny, że nawet armii nie nazywa wprost armią, a Siłami Samoobrony.

Notowania samej premier również są bardzo wysokie. Jednak Chiny będą próbowały to zmienić przy użyciu dostępnych im narzędzi nacisku.

Samo zahamowanie ruchu turystycznego może poważnie zaszkodzić japońskiej gospodarce – Chińczycy stanowią obecnie prawie jedną czwartą wszystkich turystów w tym kraju.

Co więcej, Japonia jest silnie uzależniona od Chin w zakresie dostaw kluczowych minerałów potrzebnych w produkcji elektroniki. Wezwanie, by Chińczycy powstrzymali się od odwiedzania Japonii, może uderzyć także w firmy korzystające z chińskich pracowników.

Agencja Reuters poinformowała o poniedziałkowym (17.11.) spotkaniu Takaichi i przywódców trzech japońskich federacji biznesowych. Biznesmeni wezwali do dialogu w celu rozwiązania napięć dyplomatycznych.

Potencjalny scenariusz

Sanae Takaichi, mówiąc o możliwym zaangażowaniu wojskowym w razie inwazji na Tajwan, poszła dalej niż jej poprzednicy. Warto zastanowić się nad tym, co praktycznie oznacza jej deklaracja. Na łamach „Asia Times" wyjaśnia to analityk ds. obronności Julian McBride.

Japońska marynarka, twierdzi McBride, mogłaby dostać zadanie ewakuacji z Tajwanu obywateli Japonii i niezbędnego personelu, tj. członków parlamentu Tajwanu i prominentnych dysydentów. Jeśli zaś chińskie okręty wojenne próbowałyby to uniemożliwić, Japończycy mogliby odpowiedzieć militarnie.

Gdyby Chiny nałożyły blokadę morską na Tajwan – zgodnie z podstawowym scenariuszem konfliktu kreślonym przez analityków – Japonia pozwoliłaby siłom zbrojnym USA działać w swojej przestrzeni morskiej, zapewniając Amerykanom logistykę i dane wywiadowcze.

Amerykański plan zakłada zablokowanie importu energii przez Chińską Republikę Ludową przez Cieśninę Malakka i Morze Południowochińskie, aby zmusić Pekin do wycofania się z ataku na Tajpej. Marynarka Japonii mogłaby uczestniczyć w blokadach.

Tokio uznaje, że upadek Tajpej, a nawet sama blokada, zagroziłyby bezpieczeństwu gospodarczemu Japonii. Tajwan oddalony jest od jej terytorium blisko o 110 km, zaś przez wody wokół wyspy wiedzie kluczowy szlak morski dostaw dla Japonii. Ale Tokio ma jeden duży atut w rozgrywce z Chinami: gości kontyngent armii USA.

Jak zachowają się USA?

Nie wiadomo, czy Stany Zjednoczone zdecydują się interweniować, gdyby doszło do blokady Tajwanu. Możliwe, że w Waszyngtonie górę weźmie frakcja izolacjonistyczna. Jeśli jednak Japonia zdecyduje się interweniować, Chiny staną przed dylematem. Bowiem, jak wyjaśnia Julian McBride w „Asia Times", każdy atak na siły japońskie może skutkować wciągnięciem USA w wojnę, ponieważ Amerykanie takie działania mogą uznać za zagrożenie dla swoich żołnierzy.

Dlatego deklaracja premier Takaichi jest tak niewygodna dla Pekinu.

W konfrontacji z Chinami Waszyngton wydaje się stać murem za Japonią. W niedzielę (16.11.) okręty chińskiej straży przybrzeżnej przepłynęły wokół wysp Morza Wschodniochińskiego – Japonia je kontroluje, Chiny zgłaszają roszczenia. Japońska straż przybrzeżna poinformowała, że przepędziła intruzów.

– W razie gdyby ktoś miał wątpliwości, Stany Zjednoczone są w pełni zaangażowane w obronę Japonii, w tym Wysp Senkaku. I formacje okrętów chińskiej straży przybrzeżnej tego nie zmienią – napisał na portalu X ambasador USA w Japonii George Glass. W innym wpisie Glass nazwał chińskie naciski na Japonię „kolejnym przykładem dyplomacji przymusu" Pekinu.

McBride uważa, że jeśli napięcia będą się nasilać, Chiny podejmą działania hybrydowe, takie jak te stosowane wobec Tajwanu: kampania dezinformacyjna, akty szpiegostwa i sabotażu, w tym uszkodzenia infrastruktury krytycznej i kabli morskich. Chiny mogłyby również wykorzystać pełnomocników. Północnokoreańskie testy rakietowe nad Morzem Japońskim wystawiłyby na próbę wolę japońskiego rządu i wytrwałość społeczeństwa.

OGŁOSZENIE PŁATNE Kraj/34407195

Zarząd Kieleckiej Spółdzielni Mieszkaniowej

ogłasza

przetarg nieograniczony na wykonanie:

1. Remont instalacji elektrycznej w budynku mieszkalnym przy ul. Chopina w KSM w trybie „Zaprojektuj i Wybuduj".
2. Remont dachu papą termozgrzewalną wraz z robotami towarzyszącymi na budynku mieszkalnym wielorodzinnym 7 klatkowym, 5 kondygnacyjnym przy ul. Śląskiej 8 w Kielcach,

Bliższych informacji udziela Dział Techniczno Eksploatacyjny Kieleckiej Spółdzielni Mieszkaniowej ul. Kujawskiej 26 pok. 44 w godzinach od 7°° do 15°° - Tel. 41 34 16 030 lub adres email dzial.techniczny@ksm.pl. Materiały przetargowe dostępne są na stronie internetowej https://www.ksm.pl/

Przetarg odbędzie się:
1. **28 listopada 2025r. – o godz. 9⁰⁰**
2. **28 listopada 2025r. – o godz. 10⁰⁰**

Otwarcie ofert nastąpi w siedzibie Zamawiającego w Kielcach, ul. Kujawska 26 pok. Nr 32 – II Piętro – sala konferencyjna.

OGŁOSZENIE PŁATNE Kraj/34407396

Syndyk Masy Upadłości MILOMAX SA w Krośnie w upadłości likwidacyjnej

OGŁASZA PRZETARG OFERTOWY PISEMNY

na sprzedaż zorganizowanej części przedsiębiorstwa Upadłego, w skład której wchodzą w szczególności:

a) grunty na których posadowiona jest zorganizowana część przedsiębiorstwo MILOMAX S.A. położona w Krośnie przy ul. Lotników 4A, obejmująca prawo własności działek: nr 354/2, 355/2, 318/13, 318/30, 318/31 objęte księgą wieczystą nr KS1K/00017599/0, nr 334/4 objęta księgą wieczystą nr KS1K/00070811/2, nr 334/5 objęta księgą wieczystą nr KS1K/00069473/0, nr 356/3 i nr 356/4, 356/5, 356/6, 356/7, 356/8 objęte księgą wieczystą nr KS1K/00068007/6, użytkowanie wieczyste działek nr 361/1, 362/1, 362/2, 362/3, 362/5, 362/6 objęte księgą wieczystą nr KS1K/00076204/6,
b) budynek biurowy wraz z wyposażeniem, które się w nim znajduje,
c) budynki i budowle oraz znajdujące się w nich urządzenia, maszyny i wyposażenie służące do produkcji, obróbki i zdobienia wyrobów ze szkła z zastrzeżeniem uwagi 1,
d) nakłady w postaci hali magazynowej w budowie, położonej na terenie działki nr 318/30, 334/4, 334/5 (Szczepańcowa),
e) oznaczenie indywidualizujące przedsiębiorstwo lub jego wyodrębnione części, firmę przedsiębiorstwa, znak towarowy słowno-graficzny z firmą przedsiębiorstwa,
f) koncesje, licencje, pozwolenia, decyzje i zezwolenia wydane Upadłemu, chyba że właściwa ustawa stanowi inaczej,
g) patenty, prawa do wzorów przemysłowych oraz inne prawa własności przemysłowej przysługujące Upadłemu,
h) niemajątkowe i majątkowe prawa autorskie do których prawo posiada Upadły oraz prawa pokrewne,
i) tajemnice przedsiębiorstwa,
j) wzory wyrobów szklanych, w szczególności ich kształt, formy, materiał wykonania, wzory i techniki zdobienia, technologie produkcyjne, know-how, do których prawa przysługują Upadłemu.

Szczegółowy opis przedmiotu sprzedaży dostępny jest do wglądu w Biurze Syndyka w Jaśle, ul. Towarowa 29 w dni robocze w godz. 9 ⁰⁰ do 14 ⁰⁰ po uprzednim telefonicznym uzgodnieniu daty i godziny pod nr tel. 606 315 603

Uwaga 1 Syndyk wystąpił z wnioskiem o wyłączenie z masy upadłości Huty Szkła Gospodarczego Sp. z o.o. w Krośnie urządzeń, znajdujących się obecnie na wyposażeniu budynków Upadłego. Stan prawny tych urządzeń należy uznać za nieuregulowany. Opis urządzeń znajduje się w Biurze Syndyka.

Opis, oszacowanie oraz prezentacja nieruchomości dostępne są również na stronie internetowej www.milomaxwupadlosci.pl

Szczegółowe warunki przetargu i tryb postępowania określa Regulamin przetargu dostępny do wglądu w Biurze Syndyka i na podanej wyżej stronie internetowej.

Uwaga 2 Zorganizowana część przedsiębiorstwa Upadłego, będąca przedmiotem przetargu objęta jest prawem pierwokupu na rzecz dzierżawcy.

Cena wywoławcza zorganizowanej części przedsiębiorstwa upadłego wynosi: 10.720.000,00 zł (słownie: **dziesięć milionów siedemset dwadzieścia tysięcy złotych 00/100), w tym 170.000,00** zł – wartość wyrobów gotowych, 50.000,00 zł wartość monitoringu wizyjnego.

Cena wywoławcza wyrażona jest w kwocie netto. Do ceny sprzedaży netto zostanie doliczony podatek VAT według stawki obowiązującej w dniu sprzedaży. Według stanu z dnia ogłoszenia sprzedaż zorganizowanej części przedsiębiorstwa zwolniona jest z podatku od towarów i usług.

Wadium wynosi 1.072.000,00 zł (słownie: jeden milion siedemdziesiąt dwa tysięcy złotych), które należy wpłacić na konto: **54 8627 1011 2001 8003 3844 0001 do dnia 17.12.2025r. do godz. 12 ⁰⁰**

Ustala się następujące warunki przetargu:

1) **Oferty należy składać w Kancelarii Notarialnej Miłosza Młynarskiego przy ulicy Litewskiej 4A/11, 35-302 Rzeszów w nieprzekraczalnym terminie do dnia 17.12.2025r. do godz. 12 ⁰⁰** przy czym o zachowaniu terminu decyduje data wpływu oferty.
2) Oferta wraz z wymaganymi dokumentami powinna być umieszczona w zamkniętej kopercie, a koperta zaadresowana do w/w Kancelarii Notarialnej z dopiskiem „MILOMAX SA - PRZETARG – SPRZEDAŻ PRZEDSIĘBIORSTWA - NIE OTWIERAĆ".

Szczegółowe wymogi formalne oferty i tryb postepowania określone są w Regulaminie Przetargu. Brak spełnienia wymogów formalnych powoduje odrzucenie oferty bez jej rozpoznania.

Pozostałe postanowienia

1) **Otwarcie ofert nastąpi w dniu 19.12.2025r. o godzinie 11 ³⁰, w miejscu składania ofert**
2) Zastrzega się prawo do prowadzenia dalszego przetargu w formie licytacji ustnej na warunkach określonych w Regulaminie przetargu
3) Wadium uczestników, których oferty nie zostaną wybrane zostanie zwrócone po zakończeniu przetargu zgodnie z zasadami określonymi w Regulaminie przetargu
4) Zwycięzca przetargu zobowiązany jest do wpłaty całości wylicytowanej ceny sprzedaży z zastrzeżeniem § 6 ust. 4 Regulaminu przetargu i przystąpienia do zawarcia umowy w terminie wskazanym przez Syndyka, nie dłuższym niż cztery miesiące. Cena sprzedaży musi być uiszczona w całości co najmniej na jeden dzień roboczy przed wyznaczonym terminem zawarcia umowy. Przez uiszczenie ceny sprzedaży rozumie się uznanie rachunku bankowego odbiorcy MILOMAX S.A. w upadłości.
5) Wszelkie koszty związane z zawarciem umowy sprzedaży pokrywa Kupujący.
6) W przypadku uchylenia się zwycięzcy przetargu od uiszczenia całej ceny sprzedaży i nie przystąpienia do umowy w terminie, o którym mowa w punkcie 4) wpłacone wadium przepada na rzecz masy upadłości.
7) Wyłącza się rękojmię za wady fizyczne i prawne przedmiotu sprzedaży
8) Z ważnych przyczyn przetarg może zostać unieważniony na każdym etapie postępowania
9) W sprawach nieuregulowanych w niniejszym ogłoszeniu obowiązują postanowienia Regulaminu przetargu.

eprasa.pl 01488d8a83

Nafciarze tracą kolejne rynki

Rosja będzie mnożyć dywersje i zwiększać zalew dezinformacji. W kasie Kremla coraz bardziej świeci pustkami po ciosie, jaki Zachód zadał nafciarzom Putina. A Trump zgodził się na uchwalenie kar dla nabywców ropy naftowej i gazu z Rosji.

Andrzej Kublik

36,61 dolara. Tyle pod koniec ubiegłego tygodnia kosztowała baryłka rosyjskiej ropy naftowej, wysyłanej na eksport z portu w Noworosyjsku nad Morzem Czarnym – podała agencja Bloomberga, powołując się na dane firmy analitycznej Argus Media. Mniej więcej tyle samo kosztowała wtedy baryłka ropy eksportowana z rosyjskich portów nad Bałtykiem.

To ponad 23 dolary taniej niż za baryłkę europejskiej ropy naftowej Brent. A jednocześnie to była najniższa cena rosyjskiego surowca od marca 2023 r., kiedy nafciarze Putina w pełni odczuli problemy po wprowadzeniu przez UE embarga na ropę naftową i paliwa z Rosji. Przy tym to cena w pobliżu progu rentowności sprzedaży rosyjskiego surowca, trzy lata temu szacowanego na około 35 dol. za baryłkę.



• **Należący do Rosnieftu tankowiec „Vladimir Monomakh" przepływa przez Bosfor, 6 lipca 2023 r.**
FOT. REUTERS / YORUK ISIK

Rekordowe opusty

Tym razem do wyprzedaży pchnęły ich blokujące sankcje nałożone pod koniec października przez administrację prezydenta USA Donalda Trumpa na Rosnieft i Łukoil – dwa największe koncerny naftowe Rosji. Oznaczają one zakaz prowadzenia wszelkich interesów z firmą, wpisaną na taką czarną listę. Jest ona niczym materiał promieniotwórczy, z którym należy unikać kontaktu.

Zgodnie z decyzją Departamentu Skarbu do 21 listopada kontrahenci tych dwóch rosyjskich koncernów muszą zakończyć z nimi interesy, bo inaczej grożą im restrykcje Waszyngtonu. Wielu klientów rosyjskich gigantów naftowych z wyprzedzeniem zaczęło kończyć z nimi transakcje. A Rosjanie na gwałt starają się sprzedać jak najwięcej ropy naftowej, dopóki to możliwe.

Dziennik „Kommiersant" odnotował, że zaraz po wpisaniu przez rząd USA na czarną listę koncernów Rosnieft i Łukoil, gwałtownie spadły ceny rosyjskiego surowca. W przeddzień wprowadzenia tych sankcji nafciarze Putina sprzedawali baryłkę ropy naftowej za cenę średnio o 11-12 dol. niższą od ceny baryłki Brent. Do końca pierwszej dekady ten opust wzrósł do 19,4 dol. A pod koniec zeszłego tygodnia zwiększył się do 23,5 dol.

Opusty wzrosły, bo właściciele tankowców domagają się większej zapłaty za przewóz surowca od firm wpisanych na czarną listę. A jego nabywcy też żądają większych rabatów.

Taka przecena będzie bardzo bolesna dla budżetu Rosji, który jedną czwartą dochodów czerpie z podatków od ropy naftowej i gazu. Początkowo tegoroczny budżet Rosji skonstruowano przy założeniu, że baryłka ropy naftowej będzie kosztować średnio 70 dol. Zdezaktualizował się to już wiosną i obecnie w ustawie budżetowej założono, że baryłka ropy będzie kosztować średnio 58 dol. Ale to wydaje się zbyt optymistycznym założeniem po spadku cen wywołanym przez amerykańskie sankcje.

Eksport też się kurczy

Maleje także ilość surowca wysyłanego morską drogą z Rosji.

W pierwszym tygodniu listopada z rosyjskich portów eksportowano średnio 320 tys. ton surowca dziennie, najmniej od trzech miesięcy – wynika z danych ośrodka Centr Cenowych Indeksów, przedstawionych przez „Kommiersant". Przekłada się to na odprawianie z ładunkiem średnio 23 tankowców tygodniowo, podczas gdy wcześniej ta średnia wynosiła 26-28 tankowców na tydzień.

Według medialnych doniesień, od początku listopada Turcja praktycznie wstrzymała import ropy naftowej z Rosji. Do Indii na przełomie października i listopada odprawiono 3,6 mln ton rosyjskiego surowca, to wynik powyżej przeciętnej – wskazał CCI. Ale jednocześnie ten rosyjski ośrodek analityczny dodał, że od początku listopada indyjskie rafinerie zaczęły mocno zwiększać zakupy ropy naftowej w Arabii Saudyjskiej, USA i Iraku. Cztery tankowce, które jeszcze we wrześniu popłynęły z ładunkiem rosyjskiego surowca do Indii, od wielu dni czeka tam ciągle na rozładunek. Dwa inne, które miały dopłynąć do Indii pod koniec października, po drodze stanęły przed wejściem do Kanału Sueskiego.

Pod koniec sierpnia Donald Trump ukarał Indie 50-procentowymi cłami za gwałtowne zwiększenie zakupów ropy naftowej z Rosji. Władze Indii – drugiego teraz co do wielkości importera rosyjskiego surowca – ostro protestowały przeciw tej decyzji Waszyngtonu. Ale po kilku tygodniach indyjskie rafinerie zaczęły zmniejszać zakupy rosyjskiego surowca, a ograniczenia importowe nabrały tempa, gdy Waszyngton wpisał na czarną listę koncerny Rosnieft i Łukoil. Pierwszy z nich jest właścicielem jednej z największych rafinerii w Indiach, objętej w tym roku sankcjami także przez UE i Wielką Brytanię. Także część chińskich państwowych rafinerii wstrzymała import tankowcami rosyjskiej ropy naftowej. Większość tego surowca Chiny importują jednak rurociągami.

Według medialnych doniesień, od początku listopada Turcja praktycznie wstrzymała import ropy naftowej z Rosji

A ryzyko dla nabywców ropy naftowej z Rosji może jeszcze bardziej się zwiększyć. W poniedziałek wieczorem polskiego czasu senator Lindsay Graham zapowiedział, że Senat USA zajmie się – „z błogosławieństwem" Trumpa – uchwaleniem ustawy o nakładaniu nawet 500-procentowych ceł na towary z państw, które kupują ropę naftową i gaz z Rosji.

Senatorowie Lindsay Graham (Republikanie) i Richard Blumenthal (Demokraci) przygotowali projekt tej ustawy już wiosną, aby zmusić Rosję do wstrzymania agresji wobec Ukrainy. Zyskała ona poparcie ponad 80 ze 100 senatorów z obu amerykańskich partii. Dotąd Trump wstrzymywał uchwalenie tej ustawy, ale w niedzielę wieczorem stwierdził, że dla niego ta ustawa „jest OK". ●

Ich proszki i żele do prania kupowała cała Polska. Fa

159 osób straci pracę w fabryce Henkela na Śląsku, a na drzwiach zawiśnie kłódka. Zwolnienia grupowe nabierają rozpędu także w innych w zakładach produkcyjnych – kilka tysięcy ludzi w Polsce w nowym roku zostanie bez pracy.

Zakład Henkela w Raciborzu na Śląsku będzie czynny do końca listopada, natomiast zwolnienia grupowe, które rozpoczną się w tym miesiącu, potrwają do marca 2026 r. Odprawy oraz świadczenia, jakie zaoferowano pracownikom, mają – według komunikatu niemieckiego koncernu – być ponad wymogami prawa w Polsce.

Najbardziej oczywiście skorzystają na tych pakietach pracownicy z najdłuższym stażem – każdy przepracowany rok ma się liczyć za równowartość miesięcznego zasadniczego wynagrodzenia i na tej podstawie mają być wyliczane odprawy (czyli dodatkowe świadczenia, oprócz tych należnych ustawowo). Osoby, które pracowały jedynie rok, mogą liczyć na trzymiesięczną odprawę.

Z fabryki Henkela w Raciborzu wychodziły produkty chemii gospodarczej, a te najbardziej znane to żel do prania Persil czy proszek E. Koncern postanowił wygasić działalność tego zakładu ze względu na „zmieniające się zapotrzebowania konsumentów i konieczność adaptacji oferty firmy". Jak podkreśla grupa, nie wycofuje się z Polski – produkcja nadal będzie działać w zakładach w Stąporkowie i Dzierżoniowie.

Przyszły rok zapowiada się jednak dla pracowników sektora przemysłowego fatalnie. Zwolnienia mają dotknąć nie tylko branże chemii gospodarczej i domowej, ale także sprzętu RTV/AGD. Z początkiem tego miesiąca zwolnienia grupowe ogłosił dolnośląski oddział LG Electronics, w którym koreański koncern produkuje lodówki. Firma co prawda nie zamyka zakładu, ale – jak podaje – musi „zoptymalizować strukturę produkcyjną i portfolio produktów". Związki zawodowe podają, że etaty straci tam ok. 180 osób, ale proces ten dotknie też kilkuset, jeśli nie kilku tysięcy podwykonawców.

Gigantyczne zwolnienia grupowe ogłosił też producent mebli Black Red White. Z ich zgłoszenia do Powiatowego Urzędu Pracy w Biłgoraju wynika, że dotkną one aż 800 osób z zakładów w Biłgoraju i Zamościu. Zatrudnienie mają stracić zarówno pracownicy działów produkcji, jak i biurowi (administracji). Proces zwolnień rozpocznie się już w listopadzie, a zakończyć się ma w okolicach Świąt Bożego Narodzenia w 2026 r. Powód? „Modernizacja zakładów oraz likwidacja części jednostek organizacyjnych". To już kolejne redukcje w tej grupie meblarskiej – w pierwszym półroczu tego roku zwolniono 420 pracowników zakładu w Przeworsku, a fabrykę zamknięto.

Nowy rok fatalnie zacznie się też dla branży motoryzacyjnej. Częstochowski zakład, należący do niemieckiego koncernu ZF Lifetec, ma przeprowadzić tam zwolnienia grupowe, które dotkną ponad 200 osób (pracuje ponad 3 tys.). Redukcje uderzą w pra-

eprasa.pl 01488d8a83

Przegrywamy wojnę informacyjną

Doba po dywersji pod Garwolinem wypełniona jest chaosem informacyjnym, w którym rząd, politycy i wojsko tracą wiarygodność i zaufanie. **To idealnie wypełnia rosyjskie cele wojny informacyjnej.**

Bolesław Breczko

• **Poniedziałkowa konferencja prasowa po aktach dywersji na torach**
FOT. SŁAWOMIR KAMIŃSKI / AGENCJA WYBORCZA.PL

Kolektyw analityczny Res Futura, zajmujący się badaniem sfery informacyjnej w internecie, przeanalizował, jak informowanie w sieci o wysadzeniu torów pod Garwolinem wpłynęło na polskie społeczeństwo. Raport jest niezwykle krytyczny i negatywny dla każdego elementu układanki, od rządu, przez wojsko i służby po opozycję i media. Efekty wpisują się natomiast w cele rosyjskiej wojny informacyjnej i są pozytywne jedynie dla antysystemowych ugrupowań, jak Konfederacja czy partia Grzegorza Brauna.

Przekaz niespójny i niewiarygodny

„Gawkowski sugerował prowokację lub żart, Kierwiński mówił o »poważnej sytuacji«, a premier Tusk użył określenia »akt dywersji«. Komunikaty nie były zsynchronizowane ani czasowo, ani semantycznie. Brak jednej linii przekazu osłabił wiarygodność rządu i umożliwił opozycji wykazanie chaosu informacyjnego. Odbiorca nie wiedział, która wersja jest obowiązująca, co obniżyło zaufanie do państwowych instytucji" – pisze Res Futura.

Niechęć do oficjalnych komunikatów potęgował fakt, że publiczna telewizja z opóźnieniem podała informacje o incydencie. W efekcie wcześniej poinformowała o tym m.in. Telewizja Republika, budując narrację „ukrywania prawdy" przez rząd.

Innym elementem budującym chaos, jest trwający spór na linii rząd-prezydent, co dodatkowo podkopuje zaufanie obywateli do instytucji rządowych. W takiej sytuacji chętniej szukają „informacji" w serwisach

Kolejne incydenty wyraźnie pokazują, że brakuje nam strategii komunikacji państwa

MICHAŁ FEDOROWICZ
Res Futura

społecznościowych, gdzie algorytmy promują treści najbardziej emocjonalne, przekładające się na największe zaangażowanie.

Raport negatywnie ocenia także działania informacyjne Prawa i Sprawiedliwości, które wykorzystuje incydent do atakowania rządu. Zdaniem autorów, PiS w ten sposób nie zdobywa sobie poparcia, a dalej zniechęca wyborców do obecnej klasy politycznej, której sam jest częścią. W efekcie potencjalnych wyborców zdobywają „antysystemowe" ugrupowania i politycy, przede wszystkim Konfederacja i Grzegorz Braun.

– Kolejne incydenty wyraźnie pokazują, że brakuje nam strategii komunikacji państwa – komentuje dla Wyborczej.biz Michał Fedorowicz z Res Futura. – Ona powinna opierać się na trójkącie politycy-służby-media. Bok polityczny wymaga współpracy rządu, prezydenta i polityków, także opozycyjnych. Drugi bok to wojsko i służby odpowiedzialne za bezpieczeństwo. Trzeci to media, od Telewizji Republika po „Gazetę Wyborczą". Konieczne jest wypracowanie standardów minimum, jak informować o tego rodzaju zdarzeniach – tłumaczy.

Na chaosie korzysta Rosja

Według raportu, wokół zamachu pod Garwolinem dominują opinie antyrządowe i antyukraińskie. Więcej komentujących przypisuje zamach Ukraińcom, chcącym rzekomo wciągnąć Polskę do wojny, niż Rosjanom. Znaczna część komentujących uważa, że za zamach odpowiedzialne są polskie służby lub „Zachód".

– Na tym chaosie korzysta Rosja, która swoje wpływy w Polsce buduje nie czołgami, a zniechęceniem ludzi do klasy politycznej i instytucji państwowych – ocenia Michał Fedorowicz z Res Futura. – Efektem tego mikroterroru będzie apatia wyborcza lub głosowanie na skrajne ugrupowania i polityków. Tak rozbite, nieufne i zdemotywowane społeczeństwo będzie później niezwykle podatne na nawet najmniejszą akcję. Rosja nie będzie potrzebować setek czołgów, bo wystarczy jeden dron, który wywoła chaos i panikę. A o to im chodzi – mówi ekspert. ●

bryka znika

cowników produkujących pasy bezpieczeństwa i poduszki powietrzne. Grupa tłumaczy tę decyzję trudną sytuacją branży automotive, a także pogarszającą się koniunkturą gospodarczą.

Nie jest tajemnicą, że chodzi o rosnącą konkurencję w dziedzinie produkcji aut z Chin – Państwo Środka rozpycha się w Europie na rynku samochodów elektrycznych, a zachodni producenci stracili udziały w rynku chińskim.

Konkurencyjność niemieckiej gospodarki spada od kilku lat, a w sierpniu tego roku produkcja przemysłowa tego kraju spadła do najniższego poziomu od 2005 roku. Sektor motoryzacyjny jest tym, który ucierpiał najmocniej (spadki są rzędu kilkunastu procent).

Ten spadek konkurencyjności wynika z wielu czynników. Po pierwsze: ich gospodarka bazowała na taniej energii, tymczasem jej koszty wzrosły znacznie od 2022 roku, czyli wybuchu wojny w Ukrainie i wstrzymaniu dostaw gazu z Rosji. Spada eksport, m.in. przez wojnę handlową wywołaną przez Stany Zjednoczone – największego partnera handlowego Niemiec. Do tego dochodzą problemy demograficzne – w starzejącym się społeczeństwie brakuje rąk do pracy. Z kolei Niemcy są naszym głównym partnerem handlowym, stąd rykoszetem problemy trawią polskie fabryki.

Rok 2026 rozpocznie się pod znakiem zwolnień grupowych nie tylko w przemyśle, ale i w branży IT. W międzynarodowych korporacjach już w tym roku tysiące osób straciło pracę w centrach usług dla biznesu w Krakowie, Warszawie i Wrocławiu, a wygląda na to, że to tylko preludium do kolejnych wydarzeń. Tu powodem jest automatyzacja procesów i przejmowanie najprostszych zadań przez AI, a także przenoszenie firm do tańszych lokalizacji, jak Indie, ale też Rumunia czy Bułgaria. ●

Dominika Maciejasz

OGŁOSZENIE PŁATNE Kraj/34407325

WYCIĄG Z OGŁOSZENIA O PRZETARGU

Zgodnie z Rozporządzeniem Rady Ministrów z dnia 14 września 2004 r. w sprawie sposobu i trybu przeprowadzania przetargów oraz rokowań na zbycie nieruchomości (t.j. Dz. U. z 2021 r., poz. 2213)

Burmistrz Miasta i Gminy Uzdrowiskowej Muszyna ogłasza

PRZETARG USTNY NIEOGRANICZONY

na sprzedaż nieruchomości stanowiącą budynek byłego przedszkola wraz z budynkiem gospodarczym oraz grunt obejmujący działkę ew. nr 485 o powierzchni 0,24 ha, położoną w Żegiestowie, jednostka ewidencyjna 121011_5, obręb 0010, jednostka rejestrowa G319, dla której w Sądzie Rejonowym w Nowym Sączu X Zamiejscowym Wydziale Ksiąg Wieczystych z siedzibą w Muszynie prowadzona jest księga wieczysta Nr NS1M/00001763/1, która przeznaczona została do sprzedaży na podstawie Zarządzenia nr 108.2025 Burmistrza Miasta i Gminy Uzdrowiskowej Muszyna z dnia 17 września 2025 r.

1. Przetarg odbędzie się w dniu **29 stycznia 2026 r.** w sali narad Urzędu Miasta i Gminy Uzdrowiskowej Muszyna (I piętro pokój nr 8) ul. Rynek 31, 33-370 Muszyna o godzinie **12:00.**
2. **Cena wywoławcza** nieruchomości wynosi **700 000,00 zł.** Sprzedaż nieruchomości podlega zwolnieniu od podatku VAT, na podstawie art. 43 ust. 1 pkt 10) ustawy o podatku od towarów i usług.
3. **Wadium** w wysokości **70 000,00 zł**, należy wpłacić najpóźniej **do dnia 23 stycznia 2026 r. przelewem na rachunek bankowy nr 35 8809 0005 2001 0000 0648 0003** Bank Spółdzielczy Ziem Górskich KARPATIA. Środki pieniężne winny znaleźć się na w/w rachunku bankowym najpóźniej w dniu **23 stycznia 2026 r.**
4. Ogłoszenie o przetargu podane zostało do publicznej wiadomości poprzez wywieszenie na tablicy ogłoszeń w siedzibie Urzędu Miasta i Gminy Uzdrowiskowej Muszyna (II piętro) oraz wsi Żegiestów, a także opublikowanie na stronie podmiotowej w Biuletynie Informacji Publicznej Miasta i Gminy Uzdrowiskowej Muszyna oraz na stronie internetowej www.muszyna.pl.
5. Dodatkowe informacje uzyskać można w *Referacie Gospodarki Nieruchomościami, Planowania, Rolnictwa i Leśnictwa Urzędu Miasta i Gminy Uzdrowiskowej Muszyna, pok. nr 18 (II piętro), tel. 18 472 59 39 lub 18 472 59 43, w godz. 9^{00} – 15^{00}.*

OGŁOSZENIE PŁATNE Kraj/34407360

Syndyk Masy Upadłości Zbigniew Typrowicz Traditional Polish Style Spółka z o.o. w upadłości w Węgrzcach, adres do korespondencji: ul. Wielicka 25,pok. 208, 33-552 Kraków, tel. 503 16 96 78, e-mail: syndyk.typrowicz@gmail.com

OGŁASZA PRZETARG SPRZEDAŻY Z WOLNEJ RĘKI ZORGANIZOWANEJ CZĘŚCI PRZEDSIĘBIORSTWA

w trybie art. 55^1 Kodeksu cywilnego, tj. przedsiębiorstwa upadłego pod nazwą: Traditional Polish Style Spółka z o.o. w upadłości
ul. Forteczna 5/41, 32-086 Węgrzce,
NIP: 8971720391, KRS: 0000246488, Regon: 020333128

Przedmiotem sprzedaży jest zorganizowana część przedsiębiorstwa, tj. zespół składników majątkowych i niemajątkowych, przeznaczonych do prowadzenia działalności gospodarczej, w tym:
1. Nieruchomości objęte księgą wieczystą **nr KR1O/00060483/1**, prowadzoną przez Sąd Rejonowy w Olkuszu, V Wydział Ksiąg Wieczystych, położone w Olkuszu, obr. 0001, jedn. ewid. Olkusz – M, powiat olkuski,, województwo małopolskie, obejmujące:
   – prawo użytkowania wieczystego działki nr **3065/9**, o pow. 0,0357 ha,
   – prawo użytkowania wieczystego działki nr **4992**, o pow. 0,0109 ha,
   – budynek transformatorowni położony na tej działce,
   – prawo użytkowania wieczystego działki nr **4997**, o pow. 0,1191 ha,
   – prawo użytkowania wieczystego działki nr **5004**, o pow. 0,0676 ha,
   – prawo użytkowania wieczystego działki nr **5017**, o pow. 0,1179 ha,
   – prawo użytkowania wieczystego działki nr **5000/2**, o pow. 1,9694 ha,
   – kompleks budynków przemysłowo – produkcyjno – magazynowych z częścią administracyjno – socjalną, położny na w/w działce,
   – pozostałe składniki budowlane i roślinne położne na w/w/ działkach
2. Nieruchomości objęte księgą wieczystą nr **KR1O/00058198/9**, prowadzoną przez Sąd Rejonowy w Olkuszu, V Wydział Ksiąg Wieczystych, położone w Olkuszu, obr. 0001, jedn. ewid. Olkusz – M, powiat olkuski,, województwo małopolskie, obejmujące:
   – prawo użytkowania wieczystego działki nr **4981/2**, o pow. 0,2454 ha,
   – halę magazynową (wiatę stalowo – magazynową) położoną na w/w działce,

Grunt oddany w wieczyste użytkowanie do dnia 5 grudnia 2089 r.
3. Nieruchomości objęte księgą wieczystą nr **KR1O/00059323/2**, prowadzoną przez Sąd Rejonowy w Olkuszu, V Wydział Ksiąg Wieczystych, położone w Olkuszu, obr. 0001, jedn. ewid. Olkusz – M, powiat olkuski,, województwo małopolskie, obejmujące:
   – prawo użytkowania wieczystego działki nr **5005/2**, o pow. 0,4931 ha,
   – budynek magazynowo – przemysłowo – biurowy położony na w/w działce,
   – pozostałe składniki budowlane i roślinne na w/w działkach
4. Nieruchomości objęte księgą wieczystą nr **KR1O/00077001/1**, prowadzoną przez Sąd Rejonowy w Olkuszu, V Wydział Ksiąg Wieczystych, położone w Olkuszu, obr. 0001, jedn. ewid. Olkusz – M, powiat olkuski,, województwo małopolskie, obejmujące:
   – prawo użytkowania wieczystego działki nr **4999**, o pow. 0,2138 ha,
   – budynek produkcyjny (składający się częściowo z dawnej krajalni), położony na w/w działce, w tym lokal niemieszkalny ozn. nr 1m o pow. 847,73 m2, położony w budynku nr 15F, obj. KW nr KR1O/00077002/8
5. Nieruchomości objęte księgą wieczystą nr **KR1O/00060484/8**, prowadzoną przez Sąd Rejonowy w Olkuszu, V Wydział Ksiąg Wieczystych, położone w Olkuszu, obr. 0001, jedn. ewid. Olkusz – M, powiat olkuski,, województwo małopolskie, obejmujące:
   – prawo użytkowania wieczystego działki nr **5018**, o pow. 0,3367 ha,
   – pozostałe składniki budowlane i roślinne na w/w działkach
6. **Ruchomości**,
7. **Znaki towarowe słowne oraz słowno – graficzne**,
8. **Znaki towarowe słowne oraz słowno – graficzne**.

Sprzedaż odbywa się z wolnej ręki w formie konkursu ofert i za cenę nie niższą **niż 8.000.000,00 zł (osiem milionów złotych 00/100)**, tj. wynikająca z postanowienia Sędziego Komisarza z dnia 27 października 2025 r. w sprawie do sygn. VIII GUp 504/20/S, przy uwzględnieniu informacji zawartych w Opisie i oszacowaniu przedsiębiorstwa Traditional Polish Style Spółka z o.o. w upadłości z dnia 5 czerwca 2023 r.; szczegółowa wycena u Syndyka oraz na stronie internetowej https://dgiseweryn.pl/sprzedaz-przetargi/.
Oferta, powinna spełniać wymogi określone w Regulaminie przetargu z dnia 14 listopada 2025 r.
Oferent zobowiązany jest do wpłaty wadium w kwocie **1.200.000,00 zł (jeden milion dwieście tysięcy złotych 00/100)**, z oznaczonym tytułem wpłaty „KONKURS – sygn. akt VIII GUp 504/20/S – wadium, zakup zorganizowanej części przedsiębiorstwa Traditional Polish Style Sp. z o.o. w upadłości oraz wskazanie nazwy Oferenta".
Wadium powinno zostać wpłacone na rachunek bankowy Syndyka Masy Upadłości:
Nr konta: **57 1140 2004 0000 3502 8451 2702**
Oferowana cena nie może być niższa od ceny określonej w postanowieniu Sędziego – komisarza z dnia 27 października 2025 r., tj.: **8.000.000,00 zł (osiem milionów złotych 00/100)**.
Pisemne oferty należy składać osobiście, w zamkniętych opieczętowanych kopertach z napisem: „Oferta sygn. VIII GUp 504/20/S – Traditional Polish Style Spółka z o.o. w upadłości" do: notariusza dr Lilija Twardosz, Kancelaria Notarialna, ul. Rakowicka 4/13, 31-511 Kraków (tel. 12-259-44-29, 607-505-145) w terminie **do dnia 10 grudnia 2025 r.** Oferty można składać w dni powszednie w godzinach od 9:00 a 14:00.
Oferty powinna być oznaczona w wyraźny sposób napisem: „Oferta na zakup zorganizowanej części przedsiębiorstwa Traditional Polish Style Sp. z o.o. w upadłości – NIE OTWIERAĆ".
Protokół otwarcia ofert zostanie sporządzony w dniu **11 grudnia 2025 r. o godz. 12:00** w miejscu ich składania.
Regulamin konkursu dostępny jest na w Biurze Syndyka, jak również na stronie internetowej: https://dgiseweryn.pl/sprzedaz-przetargi/

Oferta, pod rygorem odrzucenia powinna zawierać elementy określone w Regulaminie przetargu (ust. V pkt. 1 – 14).

www.dawro.pl

eprasa.pl 01488d8a83

Radykalna prawica rośnie w siłę

Skąd się bierze zwrot przeciwko nauce?

Nauka przestaje być wspólną płaszczyzną, która łączy ludzi o różnych poglądach. Staje się kolejnym polem politycznego konfliktu.

Markiewka

Większość komentarzy po niesławnym wywiadzie Bogdana Rymanowskiego z Grażyną Cichosz na temat żywności koncentrowała się na krytyce dziennikarza. Trudno się dziwić – oddawanie anteny tezom sprzecznym z wiedzą naukową, i to bez żadnego dopytania czy weryfikacji, jest niepokojącą praktyką. Nie powinniśmy jednak przeoczyć czegoś jeszcze.

Krytycy słusznie zarzucają Rymanowskiemu pogoń za klikami. Pozostaje jednak pytanie, dlaczego uznał – skądinąd trafnie – że to właśnie profesor Cichosz zapewni mu oglądalność. Niewygodna prawda jest zaś taka, że Polacy mają spory apetyt na teorie podważające medyczny konsensus. I nic nie wskazuje na to, żeby mieli go stracić. Wręcz przeciwnie.

Takie rozmowy nie są punktem kulminacyjnym upadku rzetelnego dziennikarstwa, lecz tylko przystankiem na drodze, która prowadzi znacznie dalej. Jak daleko – pokazuje przykład Stanów Zjednoczonych, gdzie sekretarzem zdrowia został Robert F. Kennedy Jr., postać notorycznie lekceważąca ustalenia nauki. Cała administracja Donalda Trumpa regularnie ściera się ze środowiskami naukowymi.

Polska może pójść w tej sprawie – jak w wielu innych – ścieżką USA. Nauka przestaje być wspólną płaszczyzną, która łączy ludzi o różnych poglądach. Staje się kolejnym polem politycznego konfliktu. Za tym wszystkim stoją procesy znacznie głębsze niż decyzje redaktora Rymanowskiego.

Przede wszystkim mamy do czynienia z reakcją na słabe działanie instytucji i usług publicznych. Idealnie pasuje tu popularne hasło: skrajna prawica proponuje głupie rozwiązania prawdziwych problemów. Na przykład gdy polityka zdrowotna działa źle, część prawicowców wykorzystuje to, aby podważyć zaufanie do nauk medycznych jako takich.

To nie jest tylko publicystyczna intuicja. Mamy sporo wskazówek, że zaniedbania w sferze socjalnej i usług publicznych sprzyjają wzrostowi poparcia dla skrajnej prawicy, a ta z kolei atakuje naukowy konsensus.

Przykładowo troje ekonomistów opublikowało w 2023 roku raport „The Political Costs of Austerity". Przeanalizowali 200 wyborów w kilku państwach europejskich. Wnioski były jasne: cięcia wydatków publicznych „prowadzą do wyraźnego wzrostu poparcia partii skrajnych, niższej frekwencji i większej fragmentacji sceny politycznej".

Do podobnych konkluzji doszli autorzy badania „Public Service Decline and Support for the Populist Right", które dotyczyło Wielkiej Brytanii.

Badacze wykorzystali dane administracyjne dotyczące zamykania lokalnych placówek NHS (państwowej służby zdrowia) oraz panelowe dane o preferencjach politycznych. Ustalili, że zamykanie placówek obniża zadowolenie z usług publicznych i zwiększa poparcie dla prawicowych partii populistycznych.

• **Demonstracja przeciwników szczepień w Białymstoku, 15 stycznia 2022 r.** FOT. AGNIESZKA SADOWSKA / AGENCJA WYBORCZA.PL

We Francji politolog Jérôme Fourquet pokazał w książce „La France d'après", że wzrost poparcia dla nacjonalistycznej partii Zjednoczenia Narodowego między 2002 a 2022 rokiem korelował z likwidacją kolejnych usług publicznych w określonych regionach.

To naprawdę tylko kilka przykładów z wielu podobnych analiz.

Inne badania potwierdzają, że to politycy skrajnej prawicy najczęściej szerzą nieprawdę, w tym treści antynaukowe, w mediach społecznościowych. Petter Törnberg i Juliana Chueri z Uniwersytetu Amsterdamskiego przeanalizowali w raporcie „When Do Parties Lie?" tweety polityków z 26 krajów z sześciu lat. Wniosek? Cytuję: „analiza wielopoziomowa pokazuje, że to właśnie populizm skrajnej prawicy najsilniej determinuje skłonność do szerzenia dezinformacji. Populizm jako taki, populizm lewicowy ani zwykła prawica nie są z tym zjawiskiem związane".

Mamy więc niebezpieczną dynamikę: zaniedbane usługi publiczne zwiększają poparcie dla skrajnej prawicy, a ta podkopuje zaufanie do instytucji naukowych.

Dla wszystkich partii, polityków i mediów, które chcą uchodzić za poważne, powinno to być ostrzeżenie. Jeśli zaniedbacie jakiś problem i nie zaproponujecie odpowiedzialnych rozwiązań, ktoś inny zaproponuje rozwiązania nieodpowiedzialne. A frustracja społeczna będzie tak duża, że coraz więcej osób uzna je za sensowne.

Zamiast narzekać, że „ludzie są za mało wyedukowani", przez co ulegają populistom – a nie oszukujmy się, „poważne" środowiska lubią to powtarzać – lepiej zastanowić się, jak poprawić państwo.

Dodajmy – gdyby ktoś miał wątpliwości – że tak, jak najbardziej Polska ma problem z ochroną zdrowia, podobnie jak USA, choć z innych powodów.

Zaniedbane usługi publiczne zwiększają poparcie dla skrajnej prawicy, a ta podkopuje zaufanie do instytucji naukowych.

Stany Zjednoczone mają zdumiewającą mieszankę opieki publicznej (dla osób starszych i uboższych) oraz prywatnej. W większości przypadków rząd nie może też negocjować cen leków, przez co są one bardzo drogie. To doprowadziło do sytuacji, w której ponad 25 milionów Amerykanów nie ma ubezpieczenia, a rachunki medyczne należą do najczęstszych przyczyn bankructw konsumenckich.

Polski system aż tak absurdalny nie jest – opiera się głównie na rozwiązaniach publicznych i nie zostawia wielu ludzi bez pomocy. Nasz problem polega na chronicznym niedofinansowaniu.

Powinniśmy mówić wprost: wydajemy bardzo mało publicznych pieniędzy na zdrowie. Według danych Eurostatu z 2023 roku to 5,7 proc. PKB. W Europie gorzej wypada tylko kilka państw: Bułgaria, Litwa, Łotwa, Rumunia, Węgry. Co ciekawe, te same kraje zajmują niższe miejsca od Polski w indeksie jakości ochrony zdrowia – Healthcare Access and Quality Index.

Wygląda więc na to, że dostajemy mniej więcej to, za co płacimy. Jeśli uda nam się znacząco podnieść jakość opieki zdrowotnej bez zwiększenia nakładów, powinniśmy spodziewać się pielgrzymek ekspertów z całego świata. Bylibyśmy bowiem pierwszym dużym państwem, które osiągnęło wysoką jakość opieki przy tak niskich wydatkach.

Nakłada się na to coraz bardziej wadliwy ekosystem obiegu informacji. Znowu, mamy wiele dowodów, że sytuacja faktycznie wygląda źle. Jednym z nich jest analiza Yale Climate Connections, z której wynika, że osiem z dziesięciu najpopularniejszych programów internetowych rozpowszechniało fałszywe lub wprowadzające w błąd treści dotyczące zmian klimatycznych.

Platformy społecznościowe stały się wyjątkowo podatnym gruntem dla teorii spiskowych. Niektóre wydają się wręcz celowo promować ich rozprzestrzenianie – jak X (dawny Twitter) Elona Muska, gdzie sam właściciel wielokrotnie podawał nieprawdziwe informacje. Zazwyczaj wtedy, gdy sprzyjały skrajnej prawicy.

Analiza organizacji Media Matters pokazuje, że około 60 procent najpopularniejszych programów internetowych ma prawicowy profil (często skrajnie) i przyciąga pięć razy więcej odbiorców niż programy o profilu lewicowym. Pomagają w tym ogromne budżety reklamowe. Konserwatywne organizacje od lat intensywnie inwestują w budowanie zasięgów.

Nie zamierzam udawać, że tradycyjne media są bez skazy. Problem polega na tym, że platformy społecznościowe mają wszystkie ich wady – tylko w większym natężeniu. Silniej premiują sensacyjność, słabiej dbają o sprawdzanie faktów i jeszcze mocniej zależą od pieniędzy bogatych właścicieli oraz reklamodawców.

Gdy coraz więcej osób czerpie stamtąd informacje, efektem jest większa podatność na teorie spiskowe. Najczęściej te wspierane przez radykalną prawicę.

Warto uświadomić sobie skalę problemu. Zmagamy się z połączeniem dwóch systemowych zjawisk: zaniedbań w polityce publicznej i fatalnego ekosystemu informacyjnego.

Oba sprzyjają nastrojom antynaukowym i wzmacniają radykalną prawicę.

Jeśli naprawdę chcemy zmierzyć się z prawicowym radykalizmem i zagrożeniami, jakie niesie dla demokracji liberalnej, nie możemy tego ignorować. Spór o to, „kto kogo zaprosił do studia", ma drugorzędne znaczenie, jeśli samo środowisko obiegu informacji premiuje skrajność i kłamstwo, a państwo nie potrafi odpowiadać na realne problemy, które sprzyjają podatności na taki przekaz.

Stworzyliśmy warunki, które zdają się idealne dla rozkwitu radykalnej prawicy. Pora zacząć je zmieniać. ●

Tomasz Markiewka

Dr Tomasz Markiewka (ur. 1986) – filozof, publicysta i tłumacz. Autor książek „Gniew", „Zmienić świat raz jeszcze. Jak wygrać walkę o klimat", „Nic się nie działo. Historia życia mojej babki" i „Lewica dla opornych".

• **Teksty w dziale Opinie wyrażają poglądy autorów i nie muszą odzwierciedlać stanowiska redakcji**

1 RP

eprasa.pl 01488d8a83

Na miłość Boską, proszę nie zapominać, że wolna Ukraina, to bezpieczna Polska!

Pouczam? Czuję, że mam do tego prawo

Stanisław Brejdygant

Autor, rocznik 1936, aktor, reżyser, scenarzysta, pisarz

Szanowny Panie Prezydencie,

To kolejny list mój do Pana, na który, raczej jestem tego pewien, nie uzyskam odpowiedzi. Otóż poruszył mnie pański krzyk – mam na myśli bardzo „wykrzyczane" pańskie przemówienie w trakcie uroczystości w Dniu Niepodległości w Warszawie. Nie tędy droga. Nie lubię, gdy ktoś na mnie krzyczy, a myślę, że dezaprobatę dla pańskiej „rozmowy krzykiem", albo też „wykrzyczanej rozmowy" z narodem, naród – cóż, może nie cały, wiem, że istnieje tłum, który czuje masochistyczną potrzebę, by nań krzyczeć – otóż naród, a w każdym razie jego większość, nie życzy sobie, by Pan nań krzyczał.

Nie jestem pierwszy, który na niestosowność pańskiego zachowania zwraca uwagę. Pierwsza bodaj była moja koleżanka, prawy człowiek i wspaniała aktorka, Joanna Szczepkowska, która, jak Pan zapewne pamięta, ogłosiła koniec komuny w naszym kraju, pamiętnego 4 czerwca 1989 r.

Otóż Szanowny Panie Prezydencie, również jako aktor, chcę Panu powiedzieć, że nie słowa te wykrzyczane, gdy mówimy do kogoś, mają największe znaczenie. Najwybitniejszy mąż stanu jaki, moim zdaniem, zaistniał w trakcie mego długiego życia, Winston Churchill, kiedy to wykazał nadludzką wręcz siłę charakteru i postanowił nie ulec namowom wszystkich wokół niego i nie podjąć rozmów z hitlerowskimi Niemcami, czym, nie przesadzam przecież, uratował świat, otóż sir Winston owe przesławne zdanie: „oferuję wam pot, łzy i krew", wygłosił, Panie Prezydencie, z powagą i spokojnie.

No, a kto krzyczał i po co z balkonu Palazzo Venezia w Rzymie, czy na partaitagach w Norymberdze, dobrze pamiętamy. Pouczam? Tak. I czuję, że mam do tego prawo. Jestem jednym z pańskich rodaków. Mam najwyższy szacunek dla urzędu, który Pan pełni. I uważam, bo to fakt – za sprawą wyborów tak się stało – że jest Pan Pierwszym Obywatelem Rzeczypospolitej.

I ja, stary, mam prawo przekazać Panu to, co o nim myślę. Jako o stosunkowo młodym człowieku, obarczonym niebywałą odpowiedzialnością. Dobro Najjaśniejszej Rzeczypospolitej leży mi na sercu. Podobnie – w co chciałbym wierzyć – jak Panu.



• **Stanisław Brejdygant**
FOT. MATEUSZ SKWARCZEK / AGENCJA WYBORCZA.PL

No to powiem Panu, młody człowieku, nie mój prezydencie, Karolu Nawrocki, którego Los – podkreślam to słowo i jego znaczenie – obarczył tak odpowiedzialnym stanowiskiem. Empatia i wielkoduszność to cechy, które są Panu, jeżeli Pan rzeczywiście kocha ojczyznę nade wszystko, jak Pan twierdzi, potrzebne.

Powtórzę raz jeszcze: empatia i wielkoduszność. A nie zacietrzewienie i „królewska" pycha. Przecież nie pańska, moja, czy Donalda Tuska ambicje są ważne, tylko Jej, Najjaśniejszej, dobro. Nie sprzyja temu dobru zupełnie chybione cytowanie w pańskim przemówieniu na Placu Zwycięstwa, pięknej frazy Słowackiego „Pawiem narodów byłaś i papugą", o Polsce dzisiejszej, że niby, za sprawą rządzących dziś, taka ona jest.

Otóż nie jest, Panie Prezydencie, ktoś Panu podpowiedział kłamstwo. Bo przeciwnie, stara się – i prawie się jej to udaje – stać się partnerem obu największych państw w Unii i reprezentować, wspomagając, kraje mniejsze. I stara się – na co miliony uczciwych rodaków czekają i mają prawo się doczekać – rozliczyć nikczemników, którzy, by użyć, za pańskim przykładem, słów klasyka „wydzierali postaw sukna", czyli majątek narodu, mówiąc wprost, w sposób obrzydliwy okradali państwo przez osiem lat swoich rządów.

Panie Prezydencie Nawrocki, proszę wziąć głęboki oddech i opanować osobiste ambicje. Ja wiem, że miło jest mylnie nazywać takie ambicje odruchami głębokiego patriotyzmu. Proszę więc tak serio, po głębokim namyśle, pomyśleć naprawdę o Niej, o Ojczyźnie. I proszę, więcej, o to wręcz błagam, niech Pan zapomni w tej chwili o mylnie interpretowanym „egoizmie narodowym" Dmowskiego i sięgnie po prorocze, najmądrzejsze we współczesnej polskiej myśli politycznej, teksty Giedroycia i Mieroszewskiego.

Na miłość Boską, proszę nie zapominać, że wolna Ukraina, to bezpieczna Polska! Przecież to elementarz. I doprawdy warto, wiedząc o tym, odłożyć spory historyczne na potem. Wierzę, że przyjdzie czas i Ukraińcy dojrzeją do prawdy o Wołyniu. Tymczasem wszelkimi możliwymi sposobami pomagajmy im. Także tym mieszkającym u nas i budującym nasz dochód narodowy.

Proszę zrozumieć – takie to wydaje się proste, że aż niepojęte jak można tego nie rozumieć – że dziś wszelka antyukraińskość, to działanie pod dyktando Kremla. Czy dla przypodobania się Konfederacji, godzi się działać przeciw ojczyźnie? Otóż jeśli kocha Pan ojczyznę, jak Pan twierdzi, a ja chce w to wierzyć, to proszę się zreflektować i zaprzestać działań przeciw Jej interesowi. ●

OGŁOSZENIE PŁATNE Kraj/34407389

OGŁOSZENIE
W Sądzie Rejonowym Katowice - Wschód w Katowicach w I Wydziale Cywilnym toczy się pod sygnaturą akt I Ns 548/24 postępowanie z wniosku Małgorzaty Dudek o uchylenie aktu poświadczenia dziedziczenia i stwierdzenie nabycia spadku po Alfredzie Janie Dudek, synu Antoniego Dudek i Marty Kot, zmarłym 10 listopada 2015 r. w Katowicach, ostatnio stale zamieszkałego w Katowicach przy ul. Malwy 44.
Wzywa się spadkobierców zmarłego, abyw terminie 3 miesięcy od daty ukazania się niniejszego ogłoszenia zgłosili się do Sądu Rejonowego Katowice-Wschód w Katowicach i udowodnili swoje prawa do spadku, gdyż w przeciwnym razie mogą być pominięci w postępowaniu o stwierdzenie nabycia spadku.

OGŁOSZENIE PŁATNE Kraj/34406967

NARODOWE CENTRUM NAUKI

ogłosiło konkursy:

- **LEAP-SE Joint Call 2026** na międzynarodowe projekty badawcze mające na celu rozwój współpracy badaczy z Europy i Afryki w obszarze transformacji energetycznej,
- **OH-TREAT** na międzynarodowe, interdyscyplinarne projekty badawcze w obszarze nauk, których celem jest opracowanie nowych innowacyjnych metod leczenia antybiotykooporności.

Szczegóły: **www.ncn.gov.pl**

OGŁOSZENIE PŁATNE Kraj/34407390

Syndyk Masy Upadłości MIKROTECH SA w upadłości

OGŁASZA PRZETARG

na sprzedaż prawa użytkowania wieczystego nieruchomości gruntowej oznaczonej działką nr 84 o pow. 0,3172 ha, zabudowanej budynkiem produkcyjno-usługowym o powierzchni użytkowej 1493,50 m², położonej przy ulicy Mięsowicza 5 w Krośnie - obręb nr 3 Przemysłowa stanowiącej własność MIKROTECH S.A. w upadłości dla której Sąd Rejonowy w Krośnie VI Wydział Ksiąg Wieczystych prowadzi księgę nr KS1K/00016955/7 wchodzącej w skład masy upadłości MIKROTECH SA w upadłości.

Cena wywoławcza przedmiotu przetargu wynosi 3.052.000,00 zł netto plus podatek VAT (słownie: trzy miliony pięćdziesiąt dwa tysiące złotych).

Zainteresowani winni składać oferty na adres: Sąd Rejonowy w Rzeszowie Wydział V Gospodarczy Sekcja ds. Restrukturyzacyjnych i Upadłościowych, ul. Kustronia 4, 35-303 Rzeszów w terminie do dnia 3 grudnia 2025 r. (liczy się data wpływu oferty).

Warunkiem uczestnictwa w przetargu jest wpłacenie wadium w wysokości 300.000,00 zł (słownie: trzysta tysięcy złotych). Wadium należy wpłacić przelewem na rachunek bankowy masy upadłości MIKROTECH spółka akcyjna w upadłości o numerze: 46 1240 2340 1111 0010 9613 5469 z dopiskiem „Wadium Przetarg MIKROTECH" najpóźniej do dnia stanowiącego ostatni dzień poprzedzający termin wyznaczony do składania ofert, przy czym liczy się faktyczny termin uznania kwoty ww. wadium na ww. rachunku bankowym.

Otwarcie i wybór oferty nastąpi w dniu 5 grudnia 2025 r. w siedzibie Sądu Rejonowego w Rzeszowie, ul. Kustronia 4, sala nr 7, godz. 12.00.

Szczegółowe zasady składania ofert określone zostały w regulaminie przetargu, który jest dostępny do pobrania na stronie internetowej syndyka: restrukturyzacjecivilis.pl/przetargi/.

OGŁOSZENIE PŁATNE Kraj/34407352

WYCIĄG Z OGŁOSZENIA O PRZETARGU

Wójt Gminy Mogilany

ogłasza pierwszy przetarg ustny nieograniczony

na sprzedaż nieruchomości stanowiącej własność Gminy Mogilany, położonej przy ul. Sosnowej w Chorowicach.

Przedmiotem przetargu są działki nr 356/1 oraz nr 356/4, obręb Chorowice, o łącznej powierzchni 0,5100 ha, stanowiące własność Gminy Mogilany, objęte księgą wieczystą KR3I/00006368/1 prowadzoną przez Sąd Rejonowy w Wieliczce, V Zamiejscowy Wydział Ksiąg Wieczystych w Skawinie.

Nieruchomość położona jest w południowo-zachodniej części miejscowości Chorowice przy ul. Sosnowej. Teren jest częściowo zadrzewiony i zakrzewiony, zabudowany niewielkim budynkiem mieszkalnym znajdującym się w złym stanie technicznym, kwalifikującym go do rozbiórki.

Bezpośrednie otoczenie nieruchomości stanowią grunty niezabudowane (częściowo użytkowane rolniczo), grunty zadrzewione i zakrzewione oraz zabudowa mieszkaniowa jednorodzinna. Nieruchomość ma nieregularny kształt, przy czym jej zasadnicza część zbliżona jest do kwadratu o boku ok. 60 m. Nieruchomość posiada bezpośredni dostęp do drogi publicznej – ul. Sosnowej. Przez jej centralną część przebiega napowietrzna linia sieci elektroenergetycznej.

Zgodnie z obowiązującym miejscowym planem zagospodarowania przestrzennego dla miejscowości Brzyczyna i Chorowice etap I, przedmiotowe działki położone są w terenach zabudowy mieszkaniowej jednorodzinnej i usługowej (symbol planu 21MU1), częściowo w obszarze osuwisk aktywnych ciągle (wg SOPO).

Nieruchomość jest przeznaczona do sprzedaży na cele zgodne z ustaleniami miejscowego planu zagospodarowania przestrzennego.

Cena wywoławcza nieruchomości wynosi 574 400,00 złotych netto (słownie złotych: pięćset siedemdziesiąt cztery tysiące czterysta 00/100) + podatek VAT według obowiązującej stawki.

Wadium ustala się w wysokości 114 000,00 złotych (słownie złotych: sto czternaście tysięcy 00/100).

Wadium należy wnieść wyłącznie w pieniądzu, przelewem na rachunek bankowy Gminy Mogilany: 22 8591 0007 0220 0000 0273 0006, w taki sposób, aby najpóźniej w dniu 14 stycznia 2026 r. kwota wadium znajdowała się na rachunku bankowym Gminy. Przetarg odbędzie się w dniu **19 stycznia 2026 r. o godz. 10:00** w siedzibie Urzędu Gminy Mogilany, ul. Rynek 2, I piętro, sala konferencyjna.

Pełna treść ogłoszenia o przetargu jest dostępna:
- w Biuletynie Informacji Publicznej Gminy Mogilany,
- na stronie internetowej Gminy www.mogilany.pl,
- oraz na tablicy ogłoszeń w budynku Urzędu Gminy Mogilany przy ul. Rynek 2.

Dodatkowe informacje można uzyskać pod numerem tel. (12) 444 52 44 lub (12) 444 52 51 oraz osobiście w siedzibie Urzędu Gminy Mogilany pokój 7A lub 8A.

OGŁOSZENIE PŁATNE Kraj/34407427

UNIWERSYTET ZIELONOGÓRSKI

UNIWERSYTET ZIELONOGÓRSKI
65-417 Zielona Góra, ul. Licealna 9

Ogłasza pisemny przetarg nieograniczony na sprzedaż nieruchomości gruntowej niezabudowanej położonej w obrębie 0009 Kalsk, gmina Sulechów, powiat zielonogórski.

1. **Przedmiotem przetargu pisemnego nieograniczonego jest sprzedaż części nieruchomości gruntowej niezabudowanej, położonej w obrębie 0009 Kalsk, gmina Sulechów, powiat zielonogórski, województwo lubuskie o numerach ewidencyjnych 480, 481, 482, 483, 484, 485, 486, 487, 490, 491, 492 i 493 wraz z udziałem 1/12 w wewnętrznej drodze dojazdowej w każdej z ww. działek, oznaczonej numerem ewidencyjnym 488, o łącznej powierzchni działek 129 503 m², dla których sąd Rejonowy w Świebodzinie VII zamiejscowy Wydział Ksiąg Wieczystych z siedzibą w Sulechowie prowadzi księgę wieczystą nr ZG2S/00007418/8.**
   Oferowana cena nie może być niższa niż: 6 634 500,00 zł netto (słownie: sześć milionów sześćset trzydzieści cztery tysiące pięćset złotych 00/100).
   Oferty można składać w siedzibie Uniwersytetu Zielonogórskiego przy ul. Licealnej 9 w Zielonej Górze w Kancelarii Ogólnej (pokój nr 010) **do dnia 19.12.2025 r. do godz. 8.00.**
2. Otwarcie ofert (część jawna przetargu) odbędzie się w dniu **22.12.2025 r. o godz. 12.30** w budynku przy ul. Licealnej 9 w Zielonej Górze w Sali Senatu (pom. 5, parter).
3. Przystępujący do przetargu zobowiązany jest wpłacić na konto Uniwersytetu Zielonogórskiego w Banku Millenium S.A. **96 1160 2202 0000 0002 2613 5079** wadium w wysokości **663 450,00 zł** (słownie: sześćset sześćdziesiąt trzy tysiące czterysta pięćdziesiąt złotych 00/100). Wadium musi znaleźć się na wskazanym koncie najpóźniej w dniu **19.12.2025 r.**

W celu zapoznania się ze stanem formalno-prawnym przedmiotu przetargu oraz w celu obejrzenia nieruchomości należy kontaktować się z osobą upoważnioną do kontaktów: Pani Marta Janik tel. 789-442-139.
Pełny tekst dokumentacji przetargowej opublikowany jest na stronie internetowej Uniwersytetu Zielonogórskiego http://www.adm.uz.zgora.pl/przetargi/ zakładka: *Zbycie nieruchomości*.

1 RP

eprasa.pl 01488d8a83

Colm Tóibín dla „Wyborczej"

POLAKÓW CHWALILI GEJE I KSIĘŻA

– Mam nadzieję, że nie napisałem metafory naszych czasów – mówi Colm Tóibin, słynny irlandzki pisarz, w rozmowie z „Wyborczą". Właśnie ukazała się kontynuacja jego bestsellerowej powieści „Brooklyn".

ROZMOWA Z
COLMEM TÓIBINEM
irlandzkim kandydatem do Nobla



• **Colm Tóibín był czterokrotnie nominowany do nagrody Bookera**
FOT. MIQUEL LLOP/ NURPHOTO VIA GETTY IMAGES

WOJCIECH SZOT: „Wróciłem do świata, który rozumiem", napisałeś trzy dekady temu. Tym światem zrozumiałym był Berlin Zachodni. Niezrozumiałym – Polska. Czego nie rozumiałeś w Polsce A.D. 1990?

COLM TÓIBÍN*: Polskę odwiedziłem podczas Wielkiego Postu. W Wielkanoc znalazłem się w Krakowie, więc jedyne miejsca, w których mogłem spędzić czas, to były kościoły i jakieś podrzędne bary. Pamiętam chłopaka z długimi włosami, który palił fajkę, jakby to był kontrkulturowy gest.

W Warszawie wypytywałem ludzi o to, gdzie było getto. Chciałem, żeby pokazali mi jego granice. Kilka osób spytało: „Jesteś Żydem?". Później jechałem zatłoczonym pociągiem do Gdańska. Na dworcu w Warszawie ludzie się popychali, niemal bili, żeby się do niego dostać. Jakoś mi się to spodobało. Ale Warszawa... wiesz, Warszawa była dziwna. Zbyt dziwna.

Później jeszcze kilkakrotnie odwiedzałem Polskę. Jak byłem w Krakowie, przyjechał Jan Paweł II. Poszedłem na jego mszę. Przez radio tranzystorowe nadawano jego tłumaczone na angielski kazanie. Pamiętam, że zaskoczyło mnie, jak ostrożny był. Mówił tylko o duchowości. Ani słowa o zakazach, seksie, aborcji. W pewnym momencie zakrył twarz dłońmi. I zastygł w tej pozycji. Tłum zamilkł, nikt się nie poruszał. To było niezwykłe.

Z tej wizyty pamiętam tłumy księży. Dla mnie to było spore zaskoczenie, bo w Irlandii już nie widziało się tylu duchownych.

Za to zaczęli przyjeżdżać do was Polacy.

– Tak! Polscy pracownicy byli bardzo pożądani. Ceniono ich umiejętności i kulturę. Gdy przyszedł do ciebie polski robotnik, było wiadomo, że będzie uprzejmy i nie zostawi po sobie bałaganu. Po wejściu Polski do Unii Europejskiej pojawili się też polscy informatycy. Niezwykle zdolni.

W gejowskim świecie stało się wręcz modne mieć polskiego chłopaka. Świetnie wyglądali, byli zabawni, bardzo ironiczni.

Można powiedzieć, że Polaków chwalili geje i księża. Wypełnialiście kluby i kościoły.

Jednocześnie nie ma co ukrywać, że w Irlandii panował rasizm. Pojawiło się hasło: „Irlandia dla Irlandczyków". Czasem myślę, że Irlandczycy powinni wyobrazić sobie, co by się stało, gdyby zostali sami na świecie. Przecież nic dobrego by z tego nie wynikło.

A polscy pisarze?

– Dla Irlandczyków Polska to kraj poezji. Zagajewski, Szymborska, Miłosz. Ale nie tylko. Gdy w prasie ukazywały się polskie wiersze, zawsze były wybitne. To rzadkość.

W twoich powieściach – zarówno w „Brooklynie", jak i „Long Island" – jednym z ważnych tematów jest doświadczenie emigracji z Irlandii, ale też powrotu do niej i patrzenia na kraj z perspektywy osób, które mają już inne doświadczenia i porównują przeszłość z teraźniejszością. I wcale nie jest to porównanie pozytywne dla współczesnej Irlandii.

– Gdy Irlandia zaczęła się bogacić, ludzie stali się wulgarni.

Co przez to rozumiesz?

– Konsumpcjonizm. Zamożność na pokaz. Nagłą zmianę stylu życia. Staliśmy się największym producentem botoksu w Europie, to chyba o czymś świadczy. Jesteśmy ofiarami szybkiej zmiany – nasi dziadkowie kopali ziemniaki, a my latamy do Nowego Jorku na zakupy. Jednocześnie niewiele zrobiono, by rozwiązać problemy takie jak bezdomność czy dostęp do publicznej służby zdrowia. Wydajemy pieniądze na przyjemności zamiast na budowę dobrego państwa. Jedynie edukacja publiczna nam się udała.

Brzmisz trochę jak konserwatysta mówiący: „Kiedyś to były czasy".

– Jeśli nowoczesność to być publiczną paradą głupoty, to mogę być konserwatystą. Ale mam nadzieję, że moje książki pokazują, że jestem lewicowym liberałem.

Dzisiaj mieszkasz w Kalifornii, ale przeprowadzałeś się wiele razy. Czy są książki, których nigdy nie wyrzuciłeś?

– Mam jedną taką książkę. To „Ulisses" Joyce'a.

Po co w 2025 roku czytać Joyce'a?

– Oczywiście dla przyjemności. To jest nieskończenie ciekawa książka. Wiesz... to nie jest książka, która cię czegoś nauczy. To powieść, która będzie się przed tobą otwierać, jeśli ty otworzysz się na nią. Podczas każdej lektury „Ulissesa" czuję coś ekscytującego, ożywczego, niezwykle osobistego.

Inną taką powieścią było dla mnie „Zaś słońce wschodzi" Hemingwaya. W bohaterach tej książki było coś pociągającego, elektryzującego. Po latach zdałem sobie sprawę z tego, że podobnie jak ja bohaterowie Hemingwaya czują się outsiderami, choć jednocześnie zawsze są członkami jakiejś większej grupy. Tak samo jest ze mną – jestem raczej obserwatorem niż uczestnikiem. Myślę, że uczucia towarzyszące mi podczas lektury Hemingwaya nie miały prawa pojawić się przy żadnej irlandzkiej powieści.

Dlaczego?

– Za dużo w nich deszczu, nieszczęść i katastrof.

Wymieniasz Hemingwaya i Joyce'a. A gdzie Oscar Wilde? Jako młody gej...

– Gdy jesteś młodym gejem, Wilde nie jest zbyt pomocny. W końcu miał żonę i grał w grę, której nikomu nie można polecić. Ale masz rację – w pewnym momencie Wilde stał się dla mnie ważny. Gdy byłem nastolatkiem, mój dziwny wujek, a mówię tak, bo był rewolucjonistą, który za młodu siedział w więzieniu, a później tak silnie związał się z religią, że dostał nawet jakiś order od papieża, zaprosił mnie na sztukę Wilde'a.

To było „Bądźmy poważni na serio", satyra, w której dwaj bogaci młodzieńcy, Jack Worthing i Algernon Moncrieff, wymyślają, że wspólnie będą wcielać się w postać fikcyjnego Ernesta. Celem istnienia Ernesta było to, by panowie nie musieli się angażować w żadne związki z kobietami. W tym udawaniu, ukrywaniu się, tworzeniu alternatywnych postaci jest głęboko ukryta metafora homoseksualności. Gdy dorastasz jako gej w nieprzychylnym środowisku, uczysz się mimikry. Wydaje ci się, że musisz zrezygnować z siebie, by przetrwać. Budujesz nowego, fałszywego siebie. Pamiętam, że bardzo przeżyłem oglądanie Wilde'a.

1 RP

***Colm Tóibín**

• Urodzony w 1965 roku irlandzki pisarz. Zadebiutował w 1990 roku. Napisał 11 powieści, jest też autorem esejów i tekstów krytycznoliterackich. Czterokrotnie nominowany do nagrody Bookera. Jego najważniejsze powieści to „Mistrz" (2004), „Brooklyn" (2009) i „Czarodziej" (2021).

eprasa.pl 01488d8a83

Innym takim „gejowskim” twórcą jest dla mnie Kafka. „Przemiana” czy „Proces” to przecież książki o poczuciu inności, odmienności. „Ktoś musiał zrobić doniesienie na Józefa K., bo mimo że nic złego nie popełnił, został pewnego ranka po prostu aresztowany”. Gdy czytasz to zdanie jako młody gej, to chyba nietrudno pomyśleć: to mogło kiedyś mnie dotyczyć. Kafka pisze o trudnościach w relacjach rodzinnych, poczuciu wstydu i winy. Nic bardziej queerowego. Być może sam autor chciał w ten sposób wyrazić własną queerowość, odmienność. Kto to wie?

Pisarzem, do którego wielokrotnie się odwołujesz, jest Henry James. Kiedy go odkryłeś dla siebie?
– Latem 1974 roku. Miałem 19 lat, mieszkałem w rodzinnym mieście i pracowałem w biurze, żeby zarobić na studia. Wtedy sięgnąłem po „Portret damy”. Nie mogłem się oderwać! Fascynowało mnie to, jak James opisuje konfiguracje społeczne, ich sztuczność, a jednocześnie duszną atmosferę. Gdy zaczyna się czytać Jamesa, wydaje się, że to książki o życiu bogatych ludzi, splendorze i przepychu. W finale okazuje się, że James opowiada o tym, jak zły potrafi być człowiek. Niezwykle ważną dla niego kwestią są pieniądze – co ludzie zrobią, by je posiadać? Co one robią z tymi, którzy już są majętni?

Muszę wyznać, że kocham główną bohaterkę „Portretu...”, czyli Izabelę Archer. Po wakacjach wróciłem do college'u i wszystkim opowiadałem o Jamesie. Nie znalazłem zrozumienia. Poczułem się bardzo samotny z tą swoją fascynacją. I chyba właśnie dlatego napisałem „Mistrza”, żeby opowiedzieć Jamesa.

Jesteś jednym z tych pisarzy, którzy bardzo dużo piszą o innych pisarzach.
– Rzeczywiście po trzydziestce stałem się wręcz maniakiem literatury. Pewnego razu zadzwonił do mnie facet, który przedstawił się jako redaktor w „London Review of Books”, i poprosił mnie, bym napisał coś o Becketcie. Okropnie się przejąłem, bo nie jestem literaturoznawcą i obawiałem się, ile to będzie pracy. Ale z drugiej strony takiej propozycji trudno odmówić. Gdy w końcu napisałem esej, zamówili kolejny. I tak się zaczęło, a ten redaktor – Andrew O'Hagan – został moim przyjacielem. Na marginesie to świetny pisarz, zajrzyj do jego książek.

Zawsze rozpoznaję Irlandczyków. Jeśli to para, to kobieta wygląda na zmartwioną i zaniepokojoną. Obok niej stoi mężczyzna o łagodnych, miękkich oczach. I surowej twarzy. Emanują dyskomfortem

Dużo czytasz, fascynują cię wyraziści twórcy, jak Hemingway, James, Mann. Jak w tym wszystkim pamiętać o własnym głosie, by nie stał się echem innych?
– W ogóle nie wydaje mi się to problemem. Wręcz jest na odwrót – nie umiałbym naśladować. Gdybym zabrał się do napisania książki w stylu Jamesa, wyszłoby z tego jakieś monstrum. A jak zbudować własny styl? Trzeba w pisanie włożyć uczucie, emocje. Jednocześnie, kiedy piszę, nie analizuję siebie. To proces, w którym nie patrzę w lustro ani nie oglądam się za siebie.

Pisarzem, który na pewno nie ogląda się za siebie, jest tegoroczny noblista László Krasznahorkai. Jak doszło do tego, że stałeś się jego pierwszym brytyjskim wydawcą?
– Mój przyjaciel Daniel Medin wie wszystko o europejskiej literaturze. Rozmowa z nim przypomina rozmowę z fanem piłki nożnej, który zna najlepszych piłkarzy z każdego kraju. Rzucasz hasło „Bułgaria”, a on sypie listą nazwisk. Podczas jednej z takich rozmów zaczął opowiadać o jakimś węgierskim pisarzu, którego książki go zafascynowały.

Dwie z nich, „Wojna i wojna” oraz „Melancholia sprzeciwu”, zostały wydane w USA w przekładzie George'a Szirese, ale nigdy nie trafiły na brytyjski rynek. Przeczytałem je z fascynacją. Jakie tam są zdania, ile paranoi, panika... Potem obejrzałem filmy Béli Tarra. To była fascynacja podobna do tej, jaką przed laty wywołał we mnie Henry James. Zacząłem polecać Krasznahorkaiego wydawcom. W Londynie przeważała jednak opinia, że jest zbyt trudny. Uważano, że nikt nie będzie chciał czytać jakiegoś Węgra. W końcu zadzwoniłem do agenta literackiego Petera Straussa i doszliśmy do wniosku, że założymy bardzo małe wydawnictwo, które opublikuje jego książki. Na szczęście nie byliśmy aż tak całkowicie szaleni i poprosiliśmy o pomoc w dystrybucji inne, większe wydawnictwo.

Gdy poznałem Krasznahorkaiego osobiście, moja fascynacja nim tylko wzrosła. To niesamowicie czarujący, wygadany człowiek. Trochę showman, trochę szaman. Jest w nim jakaś cicha magia, a przy tym olbrzymia, piękna osobowość. Jest też bardzo zabawny, choć trudno to dostrzec, czytając jego książki. Bardzo się cieszę z tego, że przyznano mu Nobla. Teraz może więcej osób zobaczy, jak ekscytujące są jego książki.

Colm Tóibín



„Long Island”
tłum. Jerzy Kozłowski
wyd. Rebis

Jak się czujesz z tym, że największy sukces odniosłeś dzięki powieściom, które są heteryckie? Myślę tu zwłaszcza o „Brooklynie”.
– Myślę, że niektórzy czytelnicy dostrzegą, że pod tą heterycką opowieścią kryją się metafory i echa, które są bliskie osobom niehetero. Już sama historia powrotu do domu i ukrywania swojej przeszłości, którą opisałem, jest bardzo gejowska. Nigdy tak naprawdę nie zastanawiałem się nad tym, czy mam być gejowskim pisarzem, a może irlandzkim. Nie miałem żadnych strategii, a książki piszę pełen niewinności.

„Long Island” to kontynuacja „Brooklynu”. Po raz pierwszy napisałeś sequel swojej książki.
– Przez lata się zarzekałem, że nigdy tego nie zrobię. Przecież to się tak źle kojarzy – książka odnosi sukces, a ty piszesz kolejną część. Dla każdego jest jasne, że chodzi o pieniądze. Kontynuacja „Brooklynu” przyszła mi do głowy w pandemii. Z nudów. Mój partner był wtedy bardzo zapracowany, szukałem sobie zajęcia. I tak napisałem pierwszy rozdział „Long Island”. Jak czytelnicy zauważą, różni się on od całej powieści. Można powiedzieć, że jest głośniejszy, dynamiczniejszy. Gdy już wyrzuciłem go z siebie, przyszedł do mnie spokój. I wydarzyły się w powieści rzeczy, których zupełnie nie planowałem.

Do końca też nie wiemy, jaki los wybiorą dla siebie bohaterowie tej powieści, a zwłaszcza jeden z nich.
– Czytelnicy czasem się skarżą na zakończenie „Long Island”. Oczekują dopowiedzenia, jednoznacznego zamknięcia historii. Nie podzielam tej potrzeby. Powieści z XIX wieku często miały zakończenia, które zostawiały czytelnika w niepewności. Jednocześnie wydaje mi się, że nie powinno nastręczać problemów przewidzenie tego, co zrobi główny bohater.

Jim Farrell, główny bohater „Long Island”, marzy o wielkich zmianach, ale z drugiej strony ceni sobie przewidywalne codzienne życie. Nie potrafi dokonać wyboru. Czyż nie jest to metafora naszych czasów, w których myślimy, że możemy być kimkolwiek chcemy, a jednak w większości jesteśmy po prostu sobą?
– Mam nadzieję, że nie napisałem metafory naszych czasów. Błagam cię! On jest postacią z powieści, cichym, statecznym mężczyzną. Moim zadaniem jest stworzenie dramatu, zdestabilizowanie go w ciągu jednego długiego lata. Myśli, że wie jakie chce mieć życie, ale serce to dziwny myśliwy. Taki człowiek mógłby istnieć w starożytnym Rzymie lub Transylwanii.

„Long Island” to powieść o Irlandii widzianej oczami osoby, która przed laty z niej wyjechała. I ludzi, którzy nigdy nawet nie pomyśleli o emigracji. Ty od lat mieszkasz poza Irlandią. Czy w tobie jest coś z tego irlandzkiego mężczyzny?
– Chyba niewiele.

Moja matka była bardzo inteligentną kobietą i nie bawiła się w macierzyństwo. To dało mi wiele pewności siebie.

Gdy wypiła drinka, mówiła, że bardzo by chciała być jak Simone de Beauvoir i nie mieć dzieci. „Szkoda, że mam dzieci” – mawiała. Moje siostry strasznie się wtedy denerwowały, a mi się to bardzo podobało. To nie była matka, która zauważa twoje pojawienie się, ledwo przekroczysz próg domu. Czasem miałem wrażenie, że nawet nie dostrzegała tego, gdy przychodziłem. I gdy wychodziłem. Dlatego kobiety w moich książkach często nie okazują zbyt wiele troski. Pozwalają dzieciom żyć swoim życiem. Ludzie źle reagują na takie historie. Ale mi się ona podoba. ●

Rozmawiał Wojciech Szot
Tłumaczenie symultaniczne: Wojciech Capała

OGŁOSZENIE WŁASNE WYDAWCY

Kraj/34404945

DO 22 LISTOPADA

Zamów PRENUMERATĘ TECZKOWĄ „Wyborczej”

na grudzień u swojego sprzedawcy prasy

- Masz pewność, że każde wydanie będzie na Ciebie czekać (zamawiasz gazetę na cały miesiąc z góry)
- Masz niższą cenę niż przy zakupie pojedynczych wydań każdego dnia
- Masz bezpłatny dostęp do Wyborcza.pl*
- Masz gwarancję niezmienności cen w okresie realizacji prenumeraty
- Możesz zostać członkiem Klubu Wyborczej i mieć dostęp do archiwum tekstów

CENA 179,90 zł**
OSZCZĘDZISZ CO NAJMNIEJ 46 ZŁ

* Prenumeratorów teczkowych zapraszamy do Klubu „Wyborczej”. Jego członkowie mogą m.in. uczestniczyć w spotkaniach online z redakcją i jej gośćmi.
Dodatkowo Klubowicze mają dostęp do archiwum tekstów „Wyborczej”. Co zrobić, by zostać członkiem Klubu: 1. Skontaktuj się z naszą infolinią, tel. 22 555 54 55 (od poniedziałku do piątku w godz. 8-17). 2. Podaj numer dowodu zakupu prenumeraty teczkowej. Zapraszamy. ** Różnica ceny sugerowanej i sumy cen codziennej sprzedaży detalicznej.

1 RP

eprasa.pl 01488d8a83

Witamy w Polsce

Cykl Witamy w Polsce tworzy zespół kilkudziesięciu reporterów „Wyborczej" pracujących w redakcjach w całym kraju.

NIEWIDZIALNY ŚLUB

Polskie pary jednopłciowe czekają na przełomowy wyrok Trybunału Sprawiedliwości Unii Europejskiej. Jolanta: – Porównałabym działanie naszego państwa w tej sprawie do złośliwego trolla, który mówi: „Nie, bo nie".

• **Jolanta Sienkiewicz-Prochowicz (z lewej) z żoną Alicją Sienkiewicz-Prochowicz**
FOT. ARCHIWUM PRYWATNE

Na zdjęciach z ślubu obie mają podobne, białe sukienki. Czule się przytulają, za nimi widać palmy i zachodzące słońce. Dobrze pamiętają uroczystą przemowę portugalskiej urzędniczki stanu cywilnego. Mówiła, że ważne jest, żeby razem mieszkać, szanować się, troszczyć o siebie.

– Wiedziałyśmy, że Polska nie uzna naszego ślubu – mówi Jolanta Sienkiewicz-Prochowicz.

Alicja Sienkiewicz-Prochowicz, żona Jolanty: – Jestem zadaniowa. Myślałam głównie o tym, że jak wrócimy z Madery, to idziemy najpierw do urzędu stanu cywilnego, później do sądu administracyjnego w Polsce. A na końcu do Trybunału Sprawiedliwości Unii Europejskiej.

Madera to dość popularny kierunek dla polskich par LGBT. Alicja i Jolanta wzięły tam ślub latem 2023 roku. Takie małżeństwo jest uznawane w większość krajów Unii Europejskiej, ale nie w Polsce. Od lat pary LGBT bezskutecznie próbują dokonać transkrypcji zagranicznych aktów małżeństw. Kierownicy urzędów stanu cywilnego odmawiają, powołując się na „ochronę polskiego porządku prawnego". Niektórzy idą później do sądu, ale przegrywają.

Coś ruszyło w 2023 roku. Wtedy Naczelny Sąd Administracyjny zwrócił się z pytaniem do Trybunału Sprawiedliwości Unii Europejskiej. Sędziowie chcieli wiedzieć, czy wobec treści dyrektywy gwarantującej obywatelom UE i ich rodzinom swobodę przemieszczania się, polskie władze mogą odmawiać transkrypcji zagranicznego aktu małżeństwa osób tej samej płci. Chodziło o sprawę dwóch mężczyzn, którzy mieszkając w Niemczech (jeden z nich ma podwójne polsko-niemieckie obywatelstwo, drugi – polskie), wzięli tam ślub, a po jakimś czasie przenieśli się do Polski. W Niemczech byli małżeństwem, w Polsce – co najwyżej kolegami.

W kwietniu rzecznik generalny TSUE wydał opinię w ich sprawie: „W braku rozwiązań alternatywnych w Polsce (...), na tym państwie członkowskim ciąży obowiązek transkrypcji zagranicznego aktu małżeństwa do rejestru stanu cywilnego". 25 listopada wyrok w tej sprawie wyda TSUE w Luksemburgu, który niemal zawsze podziela opinię rzecznika.

Polskie pary jednopłciowe zastanawiają się więc: może kilka godzin po wyroku TSUE, premier Donald Tusk oświadczy, że jesteśmy państwem prawa i respektujemy wyroki trybunału?

POLSKA JAK ZŁOŚLIWY TROLL

Jolanta: – Czułabym pewnie ulgę, że przestaję żyć w państwie, które zachowuje się wobec mnie opresyjnie. Pewnie zrobiłybyśmy imprezę. I żyłybyśmy tak, jak żyjemy, tylko byłoby nam łatwiej, bo nie musiałybyśmy się o tak wiele rzeczy szarpać. Ale jestem przekonana, że tak się nie stanie. Nie jesteśmy na liście priorytetów tego rządu.

Alicja: – Wszyscy, którzy mnie znają, wiedzą, że mam problem z abstrakcyjnym myśleniem, więc nawet nie potrafię sobie tego wyobrazić. Gdybym w internecie zobaczyła premiera mówiącego te słowa, to w pierwszej chwili pomyślałabym, że to sztuczna inteligencja wygenerowała obraz.

Alicja i Jolanta wspominają swoje przygotowania do uroczystości. Ślub był dla nich kolejnym krokiem w relacji, zależało im. Nie mówią jednak o wybieraniu sukienek czy weselnego tortu, ale o biurokracji. Narzeczone potrzebowały z polskiego urzędu stanu cywilnego skróconych aktów urodzenia i zaświadczenia o stanie cywilnym.

– Wiedziałyśmy, że może paść pytanie, do czego potrzebujemy tych zaświadczeń – wspomina Jolanta. – Bałyśmy się, że jeżeli odpowiemy zgodnie z prawdą, to ich nie dostaniemy. Wchodziłyśmy jedna po drugiej. Byłyśmy gotowe kłamać. Ja miałam powiedzieć, że dostałam spadek. Alicja, że kupuje mieszkanie. Jako filozofka, etyczka i nauczycielka miałam w sobie niezgodę na to, że muszę kłamać. Ale urzędnik na szczęście nie zapytał, choć chyba powinien. Najpewniej wiedział, o co chodzi.

Kilka miesięcy później, po ślubie na wyspie, zaczęły realizować swój plan. To był przełomowy czas, PiS przegrało wybory, a władzę obejmowała kolacja 15 października. Alicja i Jolanta miały nikłe, ale jednak, nadzieje, że to wpłynie na ich sprawę. Podeszły do niej legalistycznie.

– Biorąc pod uwagę literę prawa, nie mogłyśmy nie spróbować. Obowiązek rejestracji związku małżeńskiego zawartego za granicą ciąży na każdym obywatelu i obywatelce – objaśnia Jolanta.

Alicja wspomina, że ich wizyta w urzędzie stanu cywilnego w Lublinie, gdzie mieszkają, to było co najmniej wydarzenie miesiąca.

– Urzędniczka zapytała Jolę: „Pani to kto?" Jola na to: żona. Urzędniczka patrzy na mnie skonsternowana: „To w takim razie pani to kto?" A ja odpowiadam tak samo, żona. Nie zrozumiała w pierwszej chwili. Dopiero po jakimś czasie na jej twarzy pojawił się życzliwy uśmieszek, na zasadzie: „O, coś się dzisiaj dzieje".

Małżonki dostały odmowę najpierw z USC, a później, wbrew swoim nadziejom, także od nowego wojewody, już z nadania Koalicji Obywatelskiej.

– To były te same argumenty, co w czasach PiS: transkrypcja byłaby niezgodna z porządkiem prawnym RP – przywołuje Jolanta. Zgodnie z planem złożyły więc skargę do Wojewódzkiego Sądu Administracyjnego. I tu spotkała je niespodzianka. Sąd nie odmówił transkrypcji z automatu, jak w wielu podobnych sprawach w innych miastach. Zdecydował, że poczeka na rozstrzygnięcie TSUE.

– Załóżmy, że po tych bojach nie będziemy musiały iść do NSA, że przy dużym szczęściu WSA nakaże transkrypcję. Ale to oznacza tylko tyle, że nasz akt małżeństwa będzie w polskich księgach. To nie oznacza, że będziemy miały te same prawa – podkreśla Jolanta. – Ci z nas, którzy mają aktywistyczne zacięcie, energię, pieniądze będą chodzić z tym dokumentem do różnych organów i sądów w konkretnych sprawach. A jeżeli organy i sądy odmówią, to pewnie znowu będzie trzeba iść do TSUE. To będą kolejne sprawy, miesiące, a może lata.

Kontynuuje: – To, co mnie najbardziej złości, to rażąca niesprawiedliwość, choć to przecież podstawowe prawo człowieka. Mogłyśmy wziąć ślub, bo było nas stać, żeby polecieć na Maderę. A para hetero w urzędzie stanu cywilnego płaci 84 zł! Porównałabym działanie naszego państwa w tej sprawie do złośliwego trolla, który mówi „nie, bo nie". O związki partnerskie społeczność LGBTQ+ walczy od wielu lat. Już wiadomo, że tej ustawy nie będzie, że może będzie jakaś okrojona o statusie osoby bliskiej. Jestem potwornie rozczarowana koalicją rządzącą, potwornie rozczarowana tym, że za godność i radość ze ślubu trzeba słono zapłacić i wyjechać z Polski.

HOMOFOBIA WYCHODZI OD PAŃSTWA

Ślub na Maderze w 2017 roku wzięli również Jakub Kwieciński-Mycek i Dawid Kwieciński-Mycek. Są znani w Polsce, udzielają się przy różnych inicjatywach, nie tylko związanych ze społecznością LGBT. To po ich ślubie portugalska wyspa stała się popularnym kierunkiem dla jednopłciowych par z Polski. Dawid i Jakub przetarli szlak: po ich prośbie maderscy urzędnicy zmienili zasady i nie żądali już zaświadczenia o możliwości zawarcia ślubu za granicą. Bo takich zaświadczeń polskie USC nie wydawały parom jednopłciowym.

– W ogóle nie przejmowaliśmy się wtedy tym, że Polska nie uzna naszego ślubu. Robiliśmy to dla siebie, bo się kochamy. Myślałem o tym, że to jednak jakiś dokument urzędowy, obowiązuje w Portugalii, ale też w każdym innym kraju z równością małżeńską – wspomina Dawid.

– Chcieliśmy złożyć przysięgę w obecności urzędnika i usłyszeć, że jesteśmy małżeństwem – dodaje Jakub.

Niemal od razu po powrocie do Polski złożyli dokumenty do USC. Odmowa. Poszli więc do sądu. Pierwsza, druga instancja. Sądy co prawda nie nakazały transkrypcji, ale w pamięci Jakuba i Dawida zapadło uzasadnienie z NSA, że konstytucja nie zabrania równości małżeńskiej, a brakuje jedynie ustaw.

WOJCIECH KARPIESZUK

eprasa.pl 01488d8a83

Adwokat Paweł Knut podkreśla, że transkrypcja ułatwi korzystanie z praw, które już teraz Polska powinna zapewnić związkom jednopłciowym

Małżonkowie złożyli skargę do Europejskiego Trybunału Praw Człowieka w Strasburgu (organ Rady Europy, nie mylić z TSUE).

– ETPC uznał, że brak regulacji związków tej samej płci narusza prawo do życia prywatnego i rodzinnego. Nakazał to uregulować, ale nic się nie zmieniło – wzdycha Jakub. I dodaje: – Byłbym bardzo szczęśliwy, gdyby teraz wyrok TSUE coś zmienił w Polsce, ale nie mam wielkiej nadziei. Polskie władze zignorowały wyrok ETPC. Mogą zignorować wyrok TSUE. Rząd nie był w stanie dogadać się z PSL w sprawie związków partnerskich, wiemy też, jak prezydent Nawrocki podchodzi do tematu.

No, chyba, że zdarzy się jakiś odważny urzędnik stanu cywilnego albo sędzia, który na podstawie wyroku TSUE dokona transkrypcji – snują marzenia.

Jakub: – Gdyby się jednak udało, gdyby nasze małżeństwo było w Polsce uznane, to ułatwiłoby nam mnóstwo codziennych rzeczy. Symbolicznie, czułbym się mile widziany we własnym kraju. Do tego świadomość, że nie trzeba w każdej sprawie kopać się z koniem. Moglibyśmy mieć wspólnotę majątkową!

– Bo teraz każde przepisanie majątku między nami to jest oddanie państwo 20 proc. podatku. Żadna umowa notarialna tego nie zmieni – wtrąca Dawid.

Jakub: – Mamy podpisane pełnomocnictwa notarialne, ale w banku i tak usłyszeliśmy: „Muszę zapytać naszego radcę prawnego, czy to jest dla nas wiążące". Takich sytuacji jest dużo. Nawet lekarz może powiedzieć, że nie będzie honorować pełnomocnictwa, bo nie ma kompetencji ocenić, czy to jest prawnie ważne.

– Dziś państwo nas totalnie lekceważy. To jest sygnał dla społeczeństwa. Homofobia wychodzi od państwa – stwierdza Dawid.

Jakub: – Widzimy to w komentarzach. Pod naszymi wpisami niektórzy piszą, że nie jesteśmy żadnym małżeństwem, że jak chcemy być mężem i mężem, to w...ć do Niemiec czy na Maderę.

Dawid: – Państwo daje paliwo pod takie komentarze. Gdyby w Polsce coś się zmieniło, gdyby w końcu zaczęli nas traktować jak równych obywateli, to hejterzy straciliby to paliwo.

ŻYJCIE RODZINNE GEJÓW W POLSCE

Adwokaci Paweł Knut i Artur Kula z kancelarii KMA reprezentują dwóch mężczyzn, którzy pobrali się w Niemczech.

– Mieszkali tam przez dłuższy czas i umocnili swoje życie rodzinne, biorąc ślub. Od tego czasu są uznawani za małżonków przez państwo niemieckie. W pewnym momencie swojego życia postanowili wrócić do Polski i w tym kraju chcą dalej prowadzić takie życie rodzinne, jakie prowadzili w Niemczech – objaśnia Knut.

Adwokat podkreśla, że orzeczenie Trybunału – jeżeli będzie równie progresywne, jak wiosenna opinia rzecznika TSUE – może być kamieniem milowym w walce o równość małżeńską w Polsce.

– Kwestia równości małżeńskiej przestała być tematem, który ogranicza się wyłącznie do naszego krajowego systemu prawnego – mówi Knut. – Wiele polskich par jednopłciowych żyje w innych państwach UE. Obywatele polscy są również obywatelami unijnymi i z tego tytułu mają prawo oczekiwać ochrony, która przysługuje im zgodnie z prawem UE. Kluczowa w tym zakresie dla takich par jest ochrona wynikająca ze swobody przemieszczania się i pobytu na terytorium UE.

• **Jakub Kwieciński-Mycek (z prawej) z mężem Dawidem Kwiecińskim-Myckiem**
FOT. ARCHIWUM PRYWATNE

Knut dodaje, że ważnym argumentem w tej sprawie jest, że Polska obecnie nie oferuje żadnej alternatywnej ochrony dla par tej samej płci.

Czy zatem orzeczenie TSUE będzie dotyczyło tylko takich par, które mieszkały przez jakiś czas za granicą i tam wzięły ślub, ale już nie par, które pojechały za granicę tylko po to? Knut jest przekonany, że nawet jeśli formalnie rozstrzygnięcie będzie dotyczyło wąskiej grupy osób, to w praktyce wystarczy, aby zakwestionować też pozostałe odmowy.

– Osobiście uważam, że trudno byłoby krajowym decydentom wytłumaczyć takie różnicowanie położenia małżonków tej samej płci – mówi adwokat. – Na poziomie społecznym byłoby ono traktowanie jako krzywdzące i niesłuszne. Poza tym Polska nie jest zobowiązana do stosowania standardu minimum i może przyznać możliwość dokonywania transkrypcji wszystkim małżonkom tej samej płci, bez względu na to czy efektywnie skorzystali, czy nie skorzystali ze swobody przepływu osób.

I najważniejsze: nie jest do tego potrzebna zmiana prawa, a więc i podpis prezydenta.

– W Polsce nie ma przepisu, który literalnie zakazuje dokonywania transkrypcji zagranicznych aktów małżeństw osób tej samej płci. Interpretacji przepisów dokonują kierownicy USC, do których w pierwszej kolejności kierowane są wnioski o transkrypcję. Kierownicy z kolei podlegają administracji rządowej – objaśnia Paweł Knut. – Oczywiście warto byłoby także zaktualizować wzory formularzy aktów małżeństwa, które operują podziałem na „kobietę" i „mężczyznę". Ale do tego wystarczy rozporządzenie właściwych ministrów.

Transkrypcja, zauważa prawnik, nie wprowadzi równości małżeńskiej tylnymi drzwiami. Ale na pewno ułatwi korzystanie z praw, które już teraz Polska powinna zapewnić związkom jednopłciowym.

Knut przywołuje wyrok z 2023 roku, w którym Trybunał w Strasburgu nakazał Polsce wprowadzenie regulacji gwarantujących parom jednopłciowym przynajmniej bezpieczeństwo ekonomiczne, w tym możliwość dziedziczenia, wspólnego opodatkowania czy obowiązek alimentacyjny.

– Oba Trybunały, w Luksemburgu i w Strasburgu, widzą siebie nawzajem i nie działają w próżni. Rozstrzygnięcie TSUE – nawet jeśli będzie po myśli dla par tej samej płci – nie będzie stanowiło końca walki o równouprawnienie. Ułoży jednak to pole walki na nowo, w taki sposób, który będzie dużo korzystniejszy dla par – kwituje Paweł Knut. ●

OGŁOSZENIE PŁATNE Kraj/34407446

WYCIĄG Z OGŁOSZENIA O PRZETARGU

BURMISTRZ NOWOGRODU BOBRZAŃSKIEGO

informuje

że w sposób zwyczajowo przyjęty, na tablicy ogłoszeń (I piętro) w siedzibie Urzędu Miasta Nowogród Bobrzański przy ul. Słowackiego 11, na miejskiej stronie internetowej: www.nowogrodbobrz.pl, w Biuletynie Informacji Publicznej – https://bip.nowogrodbobrz.pl/ zostało podane do publicznej wiadomości ogłoszenie o przetargu na sprzedaż nieruchomości gruntowej zabudowanej, stanowiącej własność Gminy Nowogród Bobrzański.

Rodzaj przetargu	Położenie nieruchomości	Numer działki	Powierzchnia działki w ha	Numer obrębu	Numer księgi wieczystej	Cena wywoławcza do pierwszego przetargu	Wysokość wadium	Godzina przetargu
II przetarg ustny nieograniczony	**Drągowina**	**386/3**	**0,7572 ha**	**0006**	**ZG1E/00101675/6**	**760 000,00 zł (zwolnione z VAT)**	**76 000 zł**	**10:00**

Przetarg odbędzie się dnia: 22 stycznia 2026 r. w budynku Urzędu Miejskiego w Nowogrodzie Bobrzańskim przy ul. Słowackiego 11, pok. nr 100.

Dane teleadresowe, pod którymi można uzyskać szczegółowe informacje**:** *Referat gospodarki nieruchomościami, inwestycji i ochrony środowiska Urzędu Miasta Nowogród Bobrzański, ul Słowackiego 11, 66-010 Nowogród Bobrzański, pok. 207, tel.: 517886286, e-mail: m.wojtowicz@nowogrodbobrz.pl*

OGŁOSZENIE PŁATNE Kraj/34407271

INFORMACJA O SPRZEDAŻY NIERUCHOMOŚCI

Syndyk masy upadłości w prowadzonym przez Sąd Rejonowy Lublin-Wschód w Lublinie z siedzibą w Świdniku IX Wydział Gospodarczy ds. Upadłościowych i Restrukturyzacyjnych pod sygn. akt **LU1S/GUp/17/2023** postępowaniu upadłościowym Agnieszki Jasińskiej (poprzednio Tylskiej), jako osoby fizycznej nieprowadzącej działalności gospodarczej, **informuje o przetargu** ofertowym pisemnym nieograniczonym, wchodzącej w skład masy upadłości:
zabudowanej nieruchomości obejmującej działki gruntu nr ewidencyjny 234/13, 235/13, 236/13 ark. mapy 17, o łącznej powierzchni 1150 m² , obręb 0001 – Miasto Zamość położonej w Zamościu przy ul. Jana Kilińskiego 101A, gmina M. Zamość, powiat Zamość M., województwo lubelskie, dla której Sąd Rejonowy w Zamościu VI Wydział Ksiąg Wieczystych prowadzi księgę wieczystą **ZA1Z/00092510/5**;
za cenę nie niższą niż **55%** wartości oszacowania wg wartości rynkowej, tj. **665.500,00 zł** *(słownie: sześćset sześćdziesiąt pięć tysięcy pięćset złotych 00/100)* netto.
Wadium należy wpłacić do dnia 3 grudnia 2025 r., liczy się data uznania środków na rachunku masy upadłości 94 1140 2004 0000 3702 8425 5567.
Oferty należy składać w terminie do dnia 4 grudnia 2025 godz. 16.00, liczy się data wpływu oferty do Biura Syndyka Marka Nowaka przy ul. J. Kilińskiego 89a, 22-400 Zamość.
Szczegółowe informacje o przedmiocie i warunkach sprzedaży dostępne w Biurze Syndyka Marka Nowaka przy ul. J. Kilińskiego 89a, 22-400 Zamość, tel.: 884 856 170, e-mail: *syndyk@nowak-kancelaria.pl* oraz na stronie www.doradca.nowak-kancelaria.pl
Kupujący ruchomość nabywa ją w stanie wolnym od obciążeń i nie odpowiada za zobowiązania podatkowe upadłego (art. 313 Prawa upadłościowego).
Otwarcie ofert nastąpi w Biurze Syndyka Marka Nowaka przy ul. J. Kilińskiego 89a, 22-400 Zamość **w dniu 5 grudnia 2025 r. godz. 9.00.**

1 RP

OGŁOSZENIE PŁATNE Kraj/34407428

UNIWERSYTET ZIELONOGÓRSKI
65-417 Zielona Góra, ul. Licealna 9

ogłasza pisemny przetarg nieograniczony na sprzedaż części nieruchomości gruntowej zabudowanej, zlokalizowanej na działce o numerze ewidencyjnym 15/84, o powierzchni 42 400 m2, położonej w Zielonej Górze, obręb 0055 Nowy Kisielin, powiat zielonogórski, województwo lubuskie.

1. **Przedmiotem przetargu pisemnego nieograniczonego jest sprzedaż części nieruchomości gruntowej zabudowanej o powierzchni 42 400 m², zlokalizowanej na działce o numerze ewidencyjnym 15/84, dla której prowadzona jest księga wieczysta nr ZG1E/00061820/5, położonej w Zielonej Górze, obręb 0055 Nowy Kisielin. Działka zabudowana jest budynkami: pałacu, warsztatowym (cielętnik), hydroforni, wagi z wagą. Nieruchomość położona jest w zachodniej Polsce, w południowej części województwa lubuskiego, na terenie Lubuskiego Parku Przemysłowo - Technologicznego, w dzielnicy Nowe Miasto, miasta Zielona Góra.**
2. **Oferowana cena nie może być niższa niż: 2 819 990,00 zł netto** (słownie: dwa miliony osiemset dziewiętnaście tysięcy dziewięćset dziewięćdziesiąt złotych 00/100).
3. Oferty można składać w siedzibie Uniwersytetu Zielonogórskiego przy ul. Licealnej 9 w Zielonej Górze w Kancelarii Ogólnej (pokój nr 010) **do dnia 19.12.2025 r. do godz. 8.00.**
4. Otwarcie ofert (część jawna przetargu) odbędzie się w dniu **22.12.2025 r. o godz. 12.00** w budynku przy ul. Licealnej 9 w Zielonej Górze w Sali Senatu (pom. 5 parter).
5. Przystępujący do przetargu zobowiązany jest wpłacić na konto Uniwersytetu Zielonogórskiego w Banku Millenium S.A. **96 1160 2202 0000 0002 2613 5079** wadium w wysokości: **281 999,00 zł** (słownie: dwieście osiemdziesiąt jeden tysięcy dziewięćset dziewięćdziesiąt dziewięć złotych 00/100). Wadium musi znaleźć się na wskazanym koncie najpóźniej w dniu **19.12.2025 r.**W celu zapoznania się ze stanem formalno-prawnym przedmiotu przetargu oraz w celu obejrzenia nieruchomości należy kontaktować się z osobą upoważnioną do kontaktów: Pani Marta Janik, tel. 789 442 139.

Pełny tekst dokumentacji przetargowej opublikowany jest na stronie internetowej Uniwersytetu Zielonogórskiego: http://www.adm.uz.zgora.pl/przetargi/ zakładka: *Zbycie nieruchomości*.

eprasa.pl 01488d8a83

Przyszłość Śląska

Przemysł zbrojeniowy zamiast górnictwa

Na Górnym Śląsku działa dużo firm zbrojeniowych i nie braknie im miejsca. Problemem może być brak rąk do pracy.

Przemysław Jedlecki

To jeden z głównych wniosków raportu firmy Deloitte „Śląskie na froncie przemian: potencjał regionu w sektorze obronnym". Autorzy zwracają uwagę, że w województwie śląskim działa duża grup przedsiębiorstw związanych ze zbrojeniami. To Zakłady Mechaniczne Bumar-Łabędy, Rosomak, Przedsiębiorstwo Sprzętu Ochronnego Maskpol, Ośrodek Badawczo-Rozwojowy Urządzeń Mechanicznych OBRUM.

Oprócz firm państwowych działają jeszcze prywatne firmy takie jak Flytronic czy WB Centrum Kompozytów, Demarko, oraz Szczęśniak Pojazdy. W regionie obecna jest też firma Nitroerg, która planuje zwiększenie produkcji materiałów wybuchowych. Jak podkreśla Deloitte, szczególnie ważny jest przemysł stalowy. W regionie działają zakłady ArcelorMittal Poland, Huta Częstochowa, Huta Łaziska, Huta Pokój i Huta Łabędy.

Okazuje się, że wszystkie firmy powiązane z przemysłem obronnym, które działają w województwie w 2023 roku, wyprodukowały towary o wartości 113 mld zł.

• **KTO Rosomak na defiladzie z okazji Święta Wojska** FOT. KUBA ATYS / AGENCJA WYBORCZA.PL

Dobre położenie i dużo terenów

Autorzy raportu uważają też, że woj. śląskie jest dobrze położone i skomunikowane. Twierdzą również, że kluczową kwestią będzie odpowiedź na pytanie, czy przedsiębiorcy, którzy jeszcze dziś pracują np. w branży górniczej i okołogórniczej są w stanie zmienić profil swojej działalności. „Wiele firm z regionu (...) wciąż opiera swoją strategię biznesową na relacji z przemysłem górniczym" – czytamy. Ryzykiem nie są jednak jedynie biznesowe przyzwyczajenia, ale też fakt, że przemiana śląskiego ciężkiego przemysłu w stronę przemysłu obronnego kolidowałaby też z transformacją energetyczną regionu.

Raport zwraca uwagę, że zaletą regionu jest i będzie duża dostępność terenów przemysłowych, szczególnie po zamykanych kopalniach

Raport zwraca uwagę, że zaletą regionu jest i będzie duża dostępność terenów przemysłowych, szczególnie po zamykanych kopalniach. Przecież do 2030 roku zamknięty zostanie np. zakład KWK Bolesław Śmiały w Łaziskach Górnych czy KWK Sośnica w Gliwicach.

Ale za mało ludzi

Dodatkowo dziś w górnictwie w regionie pracuje 61 tys. zł, zaś w 2023 roku będzie w tym sektorze 12,3 tys. miejsc pracy. „Przełoży się to na lukę zatrudnieniową na poziomie 36,5 tysiąca etatów. Przy rekordowo niskim bezrobociu i malejącej liczbie osób w wieku produkcyjnym nie powinno to powodować istotnych napięć na rynku pracy" – czytamy.

Ale autorzy raportu zwracają też uwagę, że region traci mieszkańców. W 2024 roku będzie tu mieszkać 2,15 mln osób, a dwadzieścia lat później 1,5 mln osób – wynika z prognoz Głównego Urzędu Statystycznego. Raport stawia tezę, że w tej sytuacji trzeba będzie przyciągać na Górny Śląsk pracowników z innych części Polski lub z innych krajów. To o tyle istotne, że w Śląskiem jest wyższy odsetek wczesnych emerytów – w 2021 r. przeciętny wiek emeryta w Śląskiem wynosił 70,1 przy średniej ogólnopolskiej 71,3. Autorzy raportu tego wątku nie rozwijają, ale jest oczywiste, że wpływ na ten wskaźnik mają górniczy emeryci, którzy po odejściu z kopalń, nie szukają nowego zajęcia.

„To dla nas wielka szansa"

Autorzy raportu dają też kilka rad. Ich zdaniem należy wspierać instytucje badawczo-rozwojowe tak, by wspierać rozwój technologii cywilnego i wojskowego zastosowania oraz bezpieczeństwem, ochroną ludności i obroną cywilną. „Władze powinny również skupić się na przyspieszeniu programów przekwalifikowania i kształcenia kadr. Potrzebne są nowe kierunki studiów i kursów technicznych, wspólne laboratoria badawcze" – czytamy.

– Województwo śląskie ma potencjał i atuty, by rozwijać się w sektorze obronnym. To dla nas wielka szansa i wyzwanie, a ten raport to potwierdza. Jesteśmy w procesie transformacji i szukamy rozwiązań, które pozwolą nam odpowiedzieć na pytanie co dalej, w obliczu głębokiej transformacji energetycznej i zmieniającej się sytuacji geopolitycznej. W regionie działa wiele firm, które budowały swój potencjał i kompetencje w przemyśle ciężkim i dziś mamy szansę wykorzystać ich doświadczenie i wiedzę w przemyśle zbrojeniowym. Pełne wykorzystanie tych zasobów wymaga jednak odwagi i koordynacji działań na szczeblu państwa, samorządów, biznesu i świata nauki – komentuje Wojciech Saługa, marszałek województwa śląskiego. ●

Sosnowiec

Czesi pomogą w organizacji nocnego transportu

Sosnowiec z nowym systemem transportu na zlecenie. Zmiany zaczną obowiązywać od Nowego Roku.

Mieszkańcy Sosnowca korzystają z nocnego transportu na zlecenie od 2021 roku. Sosnowiec zdecydował się na takie rozwiązanie ze względów oszczędnościowych. Bus zastąpił wtedy nocą wagony tramwaju nr 27.

– To program pilotażowy, który będzie funkcjonował do końca roku. Jeśli się sprawdzi, będziemy analizować zasadność jego wprowadzenia na innych liniach – uzasadniał prezydent Arkadiusz Chęciński.

Z czasem miasto rozszerzyło transport nocny na życzenie m.in. na przystanki linii tramwajowej nr 26. Miasto podkreśla, że nocna komunikacja na żądanie to oszczędności, gdyż koszty nocnego tramwaju są bardzo duże. Prezydent przekazywał, że to także większe bezpieczeństwo, gdyż busy zatrzymują się też poza przystankami, bliżej domu zamawiającego.

Organizatorem nocnej komunikacji busowej było miasto przy współpracy firmy Blees. Aby skorzystać z tej formy nocnego powrotu do domu, konieczne jest skorzystanie ze specjalnej aplikacji

Teraz Sosnowiec będzie współpracował z nową firmą. Sosnowiecka Sieć Szerokopasmowa Sp. z o.o., dotychczasowy operator tej usługi, zdecydowała się na zmianę dostawcy systemu informatycznego, stawiając na partnera zza południowej granicy. Nowym dostawcą jest firma Citya mobility s.r.o., która ma już na koncie działalność w 20 regionach Czech i Słowacji, a teraz stawia pierwsze kroki na rynku polskim.

Nowa aplikacja ma usprawnić korzystanie z transportu na zlecenie. „Kluczowe jest, że pasażerowie otrzymują propozycję przejazdu w ciągu zaledwie jednej sekundy. Intuicyjny interfejs użytkownika pozwala na szybkie złożenie zamówienia, a system automatycznie wyznacza trasę optymalną, uwzględniającą wszystkie zamówienia. Celem jest minimalizacja przejechanych kilometrów i przewiezienie jak największej liczby osób" – przekazuje miasto.

– Zależało nam na tym, by mieszkańcy Sosnowca mieli dostęp do nowoczesnych, sprawdzonych rozwiązań. System Citya daje nam możliwość rozwoju usługi, zaawansowany moduł raportowy, który pozwala na bieżąco analizować wykorzystanie floty i reagować na potrzeby pasażerów. Liczymy, że nowe rozwiązanie jeszcze bardziej zachęci mieszkańców do korzystania z transportu publicznego nocą – podkreśla Piotr Kłys, prezes zarządu Sosnowieckiej Sieci Szerokopasmowej Sp. z o.o.

Citya mobility ma już na koncie działalność w 20 regionach Czech i Słowacji, a teraz stawia pierwsze kroki na rynku polskim

Dzięki nowemu systemowi również kierowcy zyskują większy komfort pracy – w swojej aplikacji widzą dokładnie, ilu pasażerów mają odebrać, skąd i dokąd ich przewieźć oraz którędy pojechać, by podróż była jak najszybsza i najwygodniejsza.

– Cieszymy się, że możemy rozpocząć współpracę z Sosnowcem jako naszym pierwszym miastem w Polsce. Nasz system sprawdził się w wielu regionach Czech i Słowacji, gdzie mieszkańcy korzystają z transportu na życzenie na co dzień. Wierzymy, że Sosnowiec stanie się dobrym przykładem i kolejne miasta w Polsce przekonają się do tej formy organizacji transportu – mówi Dominik Janik, szef Citya mobility s.r.o.

– Wejście na polski rynek to ważny krok. Chcemy pokazać, że transport na zlecenie może być naprawdę prosty i dostępny dla każdego, niezależnie od wieku czy stopnia znajomości technologii. – dodaje Mikołaj Kwiatkowski, country manager Citya mobility s.r.o. na Polskę.

Mieszkańcy Sosnowca będą korzystać z nowej aplikacji od 1 stycznia 2026 roku od godz.23. Pasażerowie będą korzystać ze starej aplikacji do 3 grudnia 2025 roku do godziny 5. Aplikację można już pobrać w swoich sklepach na telefon z Androidem lub IOSem pod nazwą STZ. ●

Wojciech Todur

eprasa.pl 01488d8a83

Aquapark w Krynicy

Gigantyczne termy ze stokiem narciarskim na dachu

Władze uzdrowiska dały zielone światło dla jednej z największych inwestycji w historii Krynicy-Zdroju. Nowy aquapark ma sprawić, że liczba turystów odwiedzających beskidzki kurort wzrośnie do nawet dwóch milionów osób rocznie.

Piotr Starmach

• **Wizualizacja aquaparku w Krynicy-Zdroju. Całoroczne baseny powinny być gotowe do 2029 roku** FOT. AQUA KRYNICA

Władze popularnego uzdrowiska dały właśnie zielone światło dla jednej z największych inwestycji ostatnich kilkunastu lat. Kryniccy radni przyjęli zmiany w planie zagospodarowania przestrzennego, które od teraz pozwalają na budowę gigantycznego aquaparku. Mówi się o przedsięwzięciu, które może całkowicie odmienić wizerunek beskidzkiego kurortu.

Nowy obiekt ma powstać na osiedlu Czarny Potok, niedaleko Jaworzyny Krynickiej. Prywatni inwestorzy, w postaci spółki Aqua Krynica, na początku 2024 roku przedstawili opinii publicznej projekt planowanej atrakcji turystycznej. Szczegóły inwestycji robią wrażenie.

Budynek stanie na aż sześciu hektarach gruntu. To oznacza, że beskidzkie kąpielisko będzie większe od podhalańskich konkurentów: term w Białce Tatrzańskiej czy Chochołowie. W jego wnętrzu znajdą się baseny kryte i odkryte, strefa dla dzieci, saunarium, grota lodowa i pięć zjeżdżalni o różnym stopniu trudności. Będzie też pełnowymiarowa niecka sportowa o długości 25 metrów.

Prawdziwym zaskoczeniem okazuje się stok narciarski, który projektanci planują umieścić... na dachu. Według wstępnych informacji ma być on pokryty igelitem, przez co narciarze będą mogli z niego skorzystać nie tylko zimą. Do tego dojdzie także 400-pokojowy hotel. Docelowo z nowej atrakcji latem i zimą ma korzystać kilkadziesiąt tysięcy turystów w ciągu miesiąca.

Koszt inwestycji to nawet 300 milionów złotych.

Internauci krytykują, władze uzdrowiska kibicują

Naturalnie, plany budowy tak ogromnego obiektu wzbudziły w Krynicy-Zdroju spore emocje. W sieci zawrzało; część mieszkańców i turystów nie kryje obaw, że otwarcie kompleksu nastawionego na masowego klienta zniszczy niepowtarzalny klimat beskidzkiego uzdrowiska, które dotąd kojarzyło się raczej z ciszą, spacerami po deptaku i kameralną atmosferą przedwojennego kurortu.

„Postępuje nieodwracalna demolka uzdrowisk. Wieże widokowe, aqua parki, gigantyczne hotele, wycinki lasu pod stoki narciarskie, na których nie ma śniegu",

„Zamiast wspierać mikropensjonaty z własną dobrą kuchnią, to morduję się tę inicjatywę przerośniętymi hotelami",

„W Krynicy atrakcją jest Krynica i góry, lasy wokół. To przyciąga ludzi, a nie betonoza!" – komentują internauci na portalach społecznościowych.

Zupełnie inaczej patrzą na to władze miasta. Dla burmistrza miasta aquapark to szansa, by Krynica-Zdrój dogoniła inne górskie kurorty w Polsce – Zakopane i Karpacz. Bo choć zimą beskidzkie uzdrowisko co roku przeżywa prawdziwe oblężenie, to wiosną i jesienią ruch w hotelach i pensjonatach wyraźnie spada.

– Plan został uchwalony i wszedł w życie bez zastrzeżeń ze strony wojewody. To otwiera drogę do rozpoczęcia procedur inwestycyjnych, między innymi uzyskania decyzji środowiskowej, która będzie pierwszym krokiem do uzyskania pozwolenia na budowę – mówi „Wyborczej" burmistrz Piotr Ryba.

I dodaje: – Mam nadzieję, że do końca przyszłego roku inwestor uzyska komplet niezbędnych pozwoleń, a w 2027 roku budowa się rozpocznie.

Krynica chce powalczyć z Zakopanem

Kryniccy urzędnicy wiążą z planowaną inwestycją spore nadzieje. Już w ubiegłym roku oddali do użytku parking na ponad 600 pojazdów, z którego korzystają zarówno przyjezdni, jak i okoliczni mieszkańcy. To w szczycie sezonu turystycznego może być jednak za mało, bowiem główna trasa wiodąca przez środek popularnej miejscowości nadal będzie się korkować, w szczególności w centrum – przy rondzie im. Prymasa Wyszyńskiego.

Tymczasem, według wyliczeń tamtejszego magistratu, nowy aquapark spowoduje, że liczba turystów nocujących w Krynicy-Zdroju wzrośnie z obecnych 1,5 miliona do nawet dwóch milionów rocznie.

– To będzie zmiana jakościowa. Aquapark pozwoli nam przyciągać turystów przez cały rok: zarówno rodziny, jak i gości, którzy po nartach chcą odpocząć w strefie wodnej. Mamy sześć stacji narciarskich na terenie gminy, więc taki obiekt będzie naturalnym uzupełnieniem oferty – przekonuje Ryba.

Najnowsze zmiany w planie zagospodarowania Krynicy-Zdroju nie ograniczają się tylko do budowy aquaparku. Władze miasta wpisały w dokument także możliwość realizacji profesjonalnego toru saneczkowego na górze Iwonka.

– W Zakopanem, Wiśle czy Szczyrku mamy skocznie narciarskie, ale toru saneczkowego z prawdziwego zdarzenia – dla saneczkarzy, skeletonistów i bobsleistów – nie ma w żadnym kraju naszego regionu w Europie. To duża szansa, bo nie mielibyśmy konkurencji w promieniu kilku państw – tłumaczy burmistrz Krynicy.

Rząd dofinansuje tor saneczkowy w Krynicy?

Według wstępnych szacunków koszt budowy takiego obiektu mógłby sięgnąć nawet 150 milionów złotych. Urzędnicy przygotowali już koncepcję przebiegu toru, raport środowiskowy, a także nabyli grunty pod planowany obiekt. Obecnie pracownicy magistratu przygotowują się do procedowania decyzji środowiskowej.

O ile jednak budową wcześniej wspomnianego aquaparku zajmie się prywatna spółka, o tyle realizacja toru saneczkowego będzie możliwa jedynie przy wsparciu rządu i użyciu środków publicznych.

– Prowadzimy rozmowy z Ministerstwem Sportu i Turystyki, napisałem też do województwa małopolskiego z prośbą o dofinansowanie projektu toru. Dużo zależy od wyników naszych zawodników: jeśli sukcesy przyjdą, łatwiej będzie o wsparcie – przyznaje burmistrz.

Władze miasta liczą jednak, że nawet jeśli tor saneczkowy pozostanie w sferze planów, sam nowy plan zagospodarowania otworzy drogę do powstania pełnowymiarowego ośrodka przygotowań olimpijskich. W jego skład mogłyby wejść także trasy biegowe z infrastrukturą biathlonową, lodowisko oraz zaplecze dla sportów alpejskich i snowboardowych. ●

> *To będzie zmiana jakościowa. Aquapark pozwoli nam przyciągać turystów przez cały rok: zarówno rodziny, jak i gości, którzy po nartach chcą odpocząć w strefie wodnej*
>
> **PIOTR RYBA**
> burmistrz Krynicy

OGŁOSZENIE PŁATNE Kraków/34407263

WYCIĄG Z OGŁOSZENIA O PRZETARGU

Zgodnie z Rozporządzeniem Rady Ministrów z dnia 14 września 2004 r. w sprawie sposobu i trybu przeprowadzania przetargów oraz rokowań na zbycie nieruchomości (t.j. Dz. U. z 2021 r., poz. 2213)

Burmistrz Miasta i Gminy Uzdrowiskowej Muszyna

ogłasza

PRZETARG USTNY NIEOGRANICZONY

na sprzedaż nieruchomość stanowiącą budynek byłego ośrodka zdrowia oraz grunt obejmujący działkę ew. nr 397/2 o powierzchni 0,09 ha, położoną w Żegiestowie, jednostka ewidencyjna 121011_5, obręb 0010, jednostka rejestrowa G.18, dla której w Sądzie Rejonowym w Nowym Sączu X Zamiejscowym Wydziale Ksiąg Wieczystych z siedzibą w Muszynie prowadzona jest księga wieczysta Nr NS1M/00004642/8, która przeznaczona została do sprzedaży na podstawie Zarządzenia nr 108.2025 Burmistrza Miasta i Gminy Uzdrowiskowej Muszyna z dnia 17 września 2025 r.

1. Przetarg odbędzie się w dniu **15 stycznia 2026 r.** w sali narad Urzędu Miasta i Gminy Uzdrowiskowej Muszyna (I piętro pokój nr 8) ul. Rynek 31, 33-370 Muszyna o godzinie **12:00.**
2. **Cena wywoławcza** nieruchomości wynosi **300 000,00 zł.** Sprzedaż nieruchomości podlega zwolnieniu od podatku VAT, na podstawie art. 43 ust. 1 pkt 10) ustawy o podatku od towarów i usług.
3. **Wadium** w wysokości **30 000,00 zł**, należy wpłacić najpóźniej **do dnia 09 stycznia 2026 r. przelewem na rachunek bankowy nr 35 8809 0005 2001 0000 0648 0003** Bank Spółdzielczy Ziem Górskich KARPATIA. Środki pieniężne winny znaleźć się na w/w rachunku bankowym najpóźniej w dniu **09 stycznia 2026 r.**
4. Ogłoszenie o przetargu podane zostało do publicznej wiadomości poprzez wywieszenie na tablicy ogłoszeń w siedzibie Urzędu Miasta i Gminy Uzdrowiskowej Muszyna (II piętro) oraz wsi Żegiestów, a także opublikowanie na stronie podmiotowej w Biuletynie Informacji Publicznej Miasta i Gminy Uzdrowiskowej Muszyna oraz na stronie internetowej www.muszyna.pl.
5. Dodatkowe informacje uzyskać można w *Referacie Gospodarki Nieruchomościami, Planowania, Rolnictwa i Leśnictwa Urzędu Miasta i Gminy Uzdrowiskowej Muszyna, pok. nr 18 (II piętro), tel. 18 472 59 39 lub 18 472 59 43, w godz. 9^{00} – 15^{00}.*

eprasa.pl 01488d8a83

Kłamstwa szefa Izby Lekarskiej

Teraz winę zwala na dziennikarzy

Szef DIL Paweł Wróblewski nakłamał, że we wrocławskiej przychodni zmarł pacjent, bo ukraińsko-białoruska ekipa medyczna nie znała języka polskiego. Nakręcił tym antyukraińską nagonkę, ale nikt się nie kwapi, by poniósł konsekwencje.

Marcin Rybak

• **Szef Dolnośląskiej Izby Lekarskiej Paweł Wróblewski**
FOT. TOMASZ PIETRZYK / AGENCJA WYBORCZA.PL

Doktor Wróblewski, poza tym, że kieruje Powiatową Stacją Sanepidu we Wrocławiu, szefuje też Dolnośląskiej Izbie Lekarskiej. W wywiadzie z tuWroclaw.com – opublikowanym 8 listopada – zwrócił uwagę na sprawę zagranicznych lekarzy, którzy nie znają języka polskiego.

Mówił, że problem jest m.in. z powodu wprowadzenia przed laty uproszczonych procedur dopuszczania do wykonywania zawodu lekarza i lekarza dentysty medyków spoza Unii Europejskiej. Te przepisy były związane z pandemią COVID 19, a także z inwazją Rosji na Ukrainę.

Lekarze z zagranicy nie musieli znać języka. Choć ich pracodawcy mieli obowiązek objąć ich pracę nadzorem lekarza specjalisty co najmniej z II stopniem specjalizacji. Dopiero niedawno wprowadzono wymóg zdania egzaminu językowego.

Zagraniczny lekarz musi mieć „średnio zaawansowaną" znajomość języka. Egzaminy językowe organizuje Naczelna Izba Lekarska. Do maja 2026 egzaminy musi zdać 389 lekarzy, którzy zostali dopuszczeni do pracy bez sprawdzenia znajomości języka.

Wróblewski – chcąc zilustrować jak negatywne konsekwencje może mieć ta sytuacja – opowiedział o przypadku śmierci pacjenta we Wrocławiu. „Jedna z prywatnych pracowni diagnostycznych na terenie Wrocławia. Niestety zmarł pacjent, ponieważ była białorusko-ukraińska ekipa i nie potrafili się dogadać, że on miał kiedyś wstrząs anafilaktyczny, no to pacjent dostał kontrast, dostał wstrząsu, potem nie wiedzieli, co z nim robić, jak zadzwonić na pogotowie i pacjent zmarł. Sprawa jest oczywiście w sądzie, nikt nie mówi, że to dotyczy lekarzy akurat z zagranicy, bo to jest niepoprawne politycznie, ale tak jest".

Ilość kłamstw w tej wypowiedzi poraża, ale wypowiedź Wróblewskiego zaczęła krążyć i być wykorzystywana w antyukraińskiej nagonce przez środowiska prawicowe; narodowców, Konfederację itp.

Prokuratura prostuje Wróblewskiego, ten obwinia media

W piątek informacjom Wróblewskiego zaprzeczyła rzeczniczka wrocławskiej Prokuratury Okręgowej Karolina Stocka–Mycek. „(...) informacje nie znajdują żadnego potwierdzenia w ustaleniach faktycznych dokonanych w toku śledztwa prowadzonego przez Prokuraturę Rejonową dla Wrocławia-Fabryczna" – oświadczyła rzeczniczka.

Śledztwo w sprawie śmierci 49-letniego mężczyzny trwa i nikomu nie przedstawiono jeszcze zarzutów. W tej chwili biegli z Zakładu Medycyny Sądowej w Katowicach przygotowują uzupełniającą opinię.

W poniedziałek Wróblewski przysłał „Wyborczej" swoje oświadczenie. Oto jego fragment. „Wiedzę o podanym przeze mnie przykładzie, sprzed niemal dwóch lat, czerpałem z licznych w tamtym okresie doniesień medialnych, publikowanych komentarzy. Mając świadomość, jak działają współczesne media, informacje były jedynie ogólnikowe i miały jedynie uświadomić, co może się stać w wyniku dopuszczenia do zawodu lekarza osób niepotrafiących się porozumieć z pacjentem. Niestety nierzetelni dziennikarze dopisali własną, udramatyzowaną historię, wkładając w moje usta słowa, których nie wypowiedziałem".

O czym naprawdę donosiły media?

Tylko że Paweł Wróblewski kolejny raz skłamał. Tragedię 49-latka z Nowej Rudy na Dolnym Śląsku najdokładniej pokazały programy „Interwencja" Polsatu i „Uwaga" w TVN24. Do zgonu doszło już prawie 3 lata temu, bo w styczniu 2023. Mężczyzna miał mieć przeprowadzone badanie rezonansem magnetycznym z podaniem kontrastu.

W czasie badania zasłabł. Według naszych informacji najpierw były problemy z przeprowadzeniem reanimacji, bo osoby pracujące przy rezonansie nie wiedziały, jak ją wykonać. – Wychodziły panie, wchodziły, zrobiła się panika. Była dostrzegalna bezradność tego personelu. Czułam się po prostu przerażona – mówiła „Uwadze TVN" żona zmarłego pacjenta.

Według naszych ustaleń o pomoc został poproszony lekarz, który przyjmował pacjentów w tej samej przychodni, a ktoś z personelu zadzwonił na numer 112. Pracę serca udało się przywrócić, ale na uratowanie życia było już za późno. Pogotowie zabrało pacjenta do szpitala, tam zmarł.

Jak ustalono, przyczyną zgonu był wstrząs anafilaktyczny, czyli silna alergiczna reakcja na podany do organizmu kontrast. Nieprawdą jest jednak, że ekipa lekarska nie umiała się porozumieć z pacjentem. Po pierwsze pan Dominik nigdy wcześniej nie miał wstrząsu z powodu badania z użyciem kontrastu. Prawdą jest, że miał problemy z alergią i chorował na astmę.

Przed badaniem musiał wypełnić ankietę. Podstawowy zarzut wobec prywatnego gabinetu diagnostycznego dotyczy właśnie tego, jak ta ankieta wygląda, jakie pytania są w niej pacjentowi zadawane, a jakie nie. Nie było bowiem pytań ani o astmę, ani o alergię. A wyłącznie o uczulenie na środek, znajdujący się w kontraście, wstrzykiwanym do organizmu. Pacjent, szczególnie jeśli nie miał wcześniej podobnego badania, nie miał pojęcia, czy jest uczulony, czy nie.

I właśnie do kształtu tej ankiety zastrzeżenia formułowane były przez przedstawicieli Biura Rzecznika Praw Pacjenta, którzy wypowiadali się w mediach. Jak też do przygotowania samej przychodni do reanimacji.

Czy Wróblewski powinien zostać ukarany?

– W Naczelnej Izbie Lekarskiej mamy taką zasadę, że wszystkie doniesienia medialne, dotyczące ewentualnego przewinienia dyscyplinarnego jakiegokolwiek lekarza, z zawiadomienia prasowego są kierowane do weryfikacji do Pionu Odpowiedzialności Zawodowej – mówi nam rzecznik prasowy Naczelnej Izby Lekarskiej Jakub Kosikowski.

Spytaliśmy więc rzecznika dyscyplinarnego czy w tej sprawie będzie postępowanie wyjaśniające. Nie otrzymaliśmy odpowiedzi.

– Sprawę znamy od kilku dni, bo po wspomnianej wypowiedzi doktora Pawła Wróblewskiego zaczęły kontaktować się z nami media – dodaje rzecznik Naczelnej Izby Lekarskiej. – Nie potwierdziliśmy tego przebiegu zdarzenia. Z przekazanych nam informacji sprawa nadal się toczy, ale nie obejmuje kwestii znajomości języka. Na każdym lekarzu wypowiadającym się publicznie ciąży szczególna odpowiedzialność i czekamy na wyjaśnienie sprawy.

W najbliższy piątek planowane jest posiedzenie Naczelnej Rady Lekarskiej. Paweł Wróblewski jest jej członkiem. Być może więc zostanie zapytany o sprawę.

Sanepid, którego pracownikiem jest Wróblewski, nie będzie badać sprawy – usłyszeliśmy. – Wypowiedź nie dotyczy zadań sanepidu – tłumaczy „Wyborczej" rzeczniczka Wojewódzkiej Stacji Sanepid we Wrocławiu Magdalena Mieszkowska. ●

Czarna Góra

Kontrowersyjna wieża widokowa na Zakręcie Śmierci

Dwóch inwestorów wystąpiło o dzierżawę terenu przy Zakręcie Śmierci, aby postawić tam wieże widokowe. Pomysł oprotestowali turyści, mieszkańcy i radni.

Jedna drewniana, druga wielka metalowa wyrastająca ponad korony drzew – projekty takich wież trafiły do Nadleśnictwa Szklarska Poręba, która jest właścicielem terenu przy Zakręcie Śmierci na zboczu Czarnej Góry.

Turyści to miejsce dobrze znają i przyjeżdżają tłumnie, można stąd podziwiać panoramę Karkonoszy. Żadnych dodatkowych instalacji do tego nie potrzeba, bo jest tu punkt widokowy.

O wielkiej inwestycji przez lata nikt nie myślał, ale do czasu. Radny Szklarskiej Poręby Marcin Michałków przypomniał, że pomysł z wieżą narodził się w kadencji 2006-2010 jako remedium na turystyczne kłopoty gminy: – Zapisy planu miejscowego, uchwalonego w 2019 r., pozwalają na zabudowę wieży o wysokości 45 metrów.

Ten plan odbił się w Szklarskiej Porębie czkawką, w 2024 r. jedna z firm już próbowała przeforsować tu ścieżkę w koronach drzew, ale bez sukcesu.

Radni powiedzieli „nie" i wciąż tej decyzji się trzymają.

Ale są tylko jedną ze stron, główny rozgrywający to Lasy Państwowe, decydujące czy potencjalnemu inwestorowi wydzierżawić teren. Jeden krok już podjęły, co spotkało się z licznymi komentarzami w stylu: „Mamy złe przeczucia. LP nie raz pokazały, że dla nich liczą się pieniądze i nic ponad to".

Zielone światło dla drewnianej wieży Nadleśnictwo Szklarska Poręba już dało. W marcu wniosek o dzierżawę złożyła spółka Wieża Widokowa Szklarska Poręba, a rzeczniczka nadleśnictwa Elżbieta Mrozek w rozmowie z „Wyborczą" opisywała ją tak: – Ma być niższa, z tarasami widokowymi. Nasza opinia poszła już do Regionalnego Dyrektora Ochrony Środowiska i od niego zależy, co z inwestycją będzie dalej.

Po burzy, jaka przetoczyła się w sieci i w mediach gdy jak swój projekt Sky Walk bis pokazała firma Free Time Industry, należąca do grupy spółek „Kocham Góry", zapadła decyzja.

Jan Dzięcielski, dyrektor Regionalnej Dyrekcji Lasów Państwowych we Wrocławiu: – Odmówiłem dzierżawy ze względów krajobrazowo-przyrodniczych i historycznych. Nie możemy iść na rękę jednej, czy drugiej chętnej firmie, jeżeli już, to musiałyby stanąć do przetargu, aby cała procedura była transparentna.

Taka zostawiona furtka może niepokoić protestujących. Dyrektor zapewnia jednak, że Zakręt Śmierci zna i jest zdania, że tam niczego więcej turystom nie potrzeba. Podnosi też: – W tej sprawie musiałaby być zgoda społeczna.

A, że jej nie ma – wiadomo nie od wczoraj.

Sławek Gortych, autor kryminałów, których akcja rozgrywa się w Karkonoszach pomysł Sky Walk bis ocenił dosadnie jako „szpetne coś", stowarzyszenie na Rzecz Zrównoważonego Rozwoju Gór Izerskich Flins załamywało ręce, bo mocno się zaangażowało w ochronę tego terenu, nie tylko zbierając podpisy pod petycją, ale też angażując w to publiczne instytucje.

– Liczyliśmy, że Zakręt Śmierci uda się wpisać do rejestru zabytków i w taki sposób zyskałby ochronę – mówi Bartosz Kijewski, prezes stowarzyszenia Flins, jednocześnie radny Świeradowa-Zdroju. – Po ponad roku Dolnośląski Wojewódzki Konserwator Zabytków odpowiedział na nasz wniosek, odmawiając wszczęcia postępowania, a przecież ten obiekt inżynieryjny sprzed prawie stu lat spełnia definicję zabytku.

Flins napisał więc zażalenie do Ministerstwa Kultury i będzie czekał na reakcję. Ze strony gminy Szklarska Poręba reakcja już jest. 31 października inwestor Sky Walk bis otrzymała od burmistrza Szklarskiej Poręby Pawła Popłońskiego pismo, że radni inwestycji już raz powiedzieli „nie" i zaproponowali znalezienie innego miejsca na lokalizację.

Gdzie? To pytanie dzisiaj bez odpowiedzi. Nieoficjalnie mówi się, że inwestor będzie próbował szczęścia w innej gminie.

Rafał Urbanik, prezes Grupy Kocham Góry powiedział w TVP 3: – Usłyszeliśmy „nie" i szanujemy tę decyzję. ●

Magdalena Kozioł

eprasa.pl 01488d8a83

Pani Małgorzacie Rybce

wraz z Rodziną

wyrazy szczerego współczucia
z powodu śmierci

Taty

składają

Zarząd, Rada Nadzorcza i Pracownicy Grupy Cezal

www.nekrologi.wyborcza.pl/34407405

ODESZLI.pl

Dziel się wspomnieniami o bliskich

Wejdź na serwis **odeszli.pl**

Kompleksowe Usługi Pogrzebowe

KARAWAN GRUPA
FIRM POGRZEBOWYCH
TRADYCJE OD 1981 ROKU

CAŁĄ DOBĘ
również w
Niedziele i Święta
12 411 11 11
12 658 21 11

ul.Bieżanowska 24 (8.00 - 20.00 - tel. całą dobę)	Tel.12 658 21 11	ul.Sieroszewskiego 5B (8.00 - 15.30 - tel. całą dobę)	Tel.12 686 61 45
ul.Rakowicka 26a (8.00 - 18.00 (XI-IV godz 8.00-16.00))	Tel.12 222 00 30	ul.Dolnych Młynów 3 (8.00 - 15.00)	Tel.12 632 11 22
ul.Rakowicka 33a (8.00 - 16.00)	Tel.12 412 89 83	ul.Reduta 3B (Cm. Batowice - 8.00 - 15.00)	Tel.12 222 50 49
Cm. Batowice (ul. Powstańców - 8.00 - 15.30)	Tel.12 413 63 46	ul. Ćwiklińskiej 10 (8.00 - 15.00)	Tel. 606 793 279
Cm. Grębałów (8.00 - 15.30)	Tel.12 645 14 35	ul.Wrocławska 8 (8.00 - 16.00)	Tel.12 631 77 95

www.karawan.pl

Kraków/34398454

PUK KRAKÓW
FIRMA POGRZEBOWA

TELEFONY CAŁODOBOWE:
12 411 45 02 | +48 509 246 176

- Kompleksowe usługi pogrzebowe
- Międzynarodowy transport zmarłych
- Ekologiczne pochówki
- Rozliczenie ratalne

www.puk.krakow.pl | Kraków, ul. Rakowicka 35A

Kraków/34389796

KATOWICKIE CMENTARZE KOMUNALNE

POMOC W ORGANIZOWANIU POGRZEBÓW

ul. Murckowska 9
40-266 Katowice

CAŁODOBOWE USŁUGI
tel.: 32 255 21 32,
32 255 15 51, 607 399 321

mail: kck@kck.katowice.pl

Katowice/34389770

Prezydent Miasta Skarżyska-Kamiennej informuje,

że w siedzibie Urzędu Miasta w Skarżysku - Kamiennej przy ul. Sikorskiego 18, został wywieszony

wykaz nieruchomości przeznaczonych do dzierżawy z dnia 14.11.2025 r., dotyczący nieruchomości gruntowych położonych w Skarżysku-Kamiennej przy ulicach: Asfaltowej i Wiejskiej.

Wykaz ten został opublikowany także na stronach internetowych Urzędu Miasta w Skarżysku-Kamiennej www.bip.skarzysko.pl oraz www.um.skarzysko.pl.

Kielce/34407350

NEWSLETTER

Komunikaty.pl

Nowości w przepisach, zamówienia publiczne, porady ekspertów, raporty, ogłoszenia.

Dla przedsiębiorców, urzędników, zainteresowanych gospodarką.

ZAPISZ SIĘ

Wejdź na stronę **komunikaty.pl** lub użyj kodu QR

OGŁOSZENIE PREZYDENTA MIASTA ZAWIERCIE

o przystąpieniu do sporządzenia zmiany części tekstowej miejscowego planu zagospodarowania przestrzennego miasta Zawiercie dla obszarów obejmujących Strefę Aktywności Gospodarczej w Zawierciu – Obszar „A", położonych w rejonie ulic: Inwestycyjnej i Technologicznej wraz z otoczeniem

Na podstawie art. 17 pkt 1 ustawy z dnia 27 marca 2003 r. o planowaniu i zagospodarowaniu przestrzennym (Dz.U. z 2024 r. poz. 1130 ze zm.) oraz art. 39, art. 46 ust. 1 pkt 1 i art. 54 ustawy z dnia 3 października 2008 r. o udostępnianiu informacji o środowisku i jego ochronie, udziale społeczeństwa w ochronie środowiska oraz o ocenach oddziaływania na środowisko (Dz.U. z 2024 r. poz, 1112 ze zm.)

zawiadamiam

o podjęciu przez Radę Miejską w Zawierciu uchwały Nr XIX/334/25 z dnia 29 października 2025 r. **w sprawie przystąpienia do sporządzenia miejscowego planu zagospodarowania przestrzennego miasta Zawiercie dla zmiany części tekstowej miejscowego planu zagospodarowania przestrzennego miasta Zawiercie dla obszarów obejmujących Strefę Aktywności Gospodarczej w Zawierciu – Obszar „A", położonych w rejonie ulic: Inwestycyjnej i Technologicznej wraz z otoczeniem** oraz o przystąpieniu do przeprowadzenia strategicznej oceny oddziaływania na środowisko i opracowania prognozy oddziaływania na środowisko dla ww. zmiany części tekstowej miejscowego planu zagospodarowania przestrzennego.

Zainteresowani mogą składać wnioski do projektu zmiany części tekstowej planu miejscowego **w nieprzekraczalnym terminie do dnia 10 grudnia 2025 r.** na piśmie utrwalonym w postaci papierowej lub elektronicznej, w tym za pomocą środków komunikacji elektronicznej, w szczególności poczty elektronicznej na adres: architektura@zawiercie.eu, na formularzu w postaci papierowej na adres: Urząd Miejski w Zawierciu, ul. Leśna 2, 42-400 Zawiercie lub w formie dokumentu elektronicznego na adres skrytki ePUAP /zawiercie2416021/skrytka lub skrzynki e-Doręczeń AE:PL-43531-95416-VUVCD-27.

Zgodnie z art. 8g ust. 2 ww. ustawy o planowaniu i zagospodarowaniu przestrzennym składający wniosek podaje swoje imię i nazwisko albo nazwę oraz adres zamieszkania albo siedziby oraz adres poczty elektronicznej, o ile taki posiada, a także wskazuje, czy jest właścicielem lub użytkownikiem wieczystym nieruchomości objętej wnioskiem, oraz może podać dodatkowe dane do kontaktu takie jak adres do korespondencji lub numer telefonu.

Wniosek należy wypełnić na wzorze formularza, który jest dostępny w Urzędzie Miejskim w Zawierciu, w Wydziale Zagospodarowania Przestrzennego, pokój 204 lub na stronie Biuletynu Informacji Publicznej Urzędu Miejskiego w Zawierciu, zakładka: Prawo lokalne / Zagospodarowanie Przestrzenne / Formularz wniosku dotyczący aktu planowania przestrzennego (pozycja nr 13).

Granice obszaru objętego projektem planu określa załącznik do ww. uchwały w sprawie przystąpienia do sporządzenia planu, dostępny na stronie Biuletynu Informacji Publicznej Urzędu Miejskiego w Zawierciu, zakładka: Prawo lokalne / Zagospodarowanie Przestrzenne / Zmiana części tekstowej miejscowego planu zagospodarowania przestrzennego miasta Zawiercie dla obszarów obejmujących Strefę Aktywności Gospodarczej w Zawierciu – Obszar „A", położonych w rejonie ulic: Inwestycyjnej i Technologicznej wraz z otoczeniem / Przystąpienie.

Zgodnie z art. 54 ust. 2 i 3 ustawy o udostępnianiu informacji o środowisku i jego ochronie, udziale społeczeństwa w ochronie środowiska oraz o ocenach oddziaływania na środowisko zapewnia się możliwość udziału społeczeństwa w przeprowadzeniu strategicznej ocenie oddziaływania na środowisko; do wnoszenia wniosków w ramach strategicznej ocenie oddziaływania na środowisko stosuje się przepisy ww. ustawy o planowaniu i zagospodarowaniu przestrzennym.

Prezydent Miasta Zawiercie
Anna Nemś

Administratorem danych osobowych, które zostaną nam przez Pana/Panią przekazane jest Prezydent Miasta Zawiercie - Anna Nemś, ul. Leśna 2, 42-400 Zawiercie, tel. 32 6721661.
Wszelkie informacje dotyczące przetwarzania danych osobowych w tym klauzula informacyjna „RODO" oraz ograniczenia dotycząca przetwarzania danych osobowych o których mowa w art. 8a i 8b ustawy o planowaniu i zagospodarowaniu przestrzennym dostępne są na ww. stronie Biuletynu Informacji Publicznej www.zawiercie.bip.pl oraz w Wydziale Zagospodarowania Przestrzennego (pokój nr 204).

Katowice/34407208

BEZPŁATNA DOSTAWA DO DOMU I DO PACZKOMATU

Sartre w ataku, Camus na bramce
Jak można połączyć bunt z umiarkowaniem, z niechęcią do przemocy? Według Camusa nawet trzeba

Co zawdzięczamy alchemikom
Czyli w jaki sposób i jakim kosztem wykuwała się nowoczesna nauka

Hanna Krall i jej metoda reporterska, którą nazywała perspektywą godziny 6:34

Ważne **premiery jesieni**

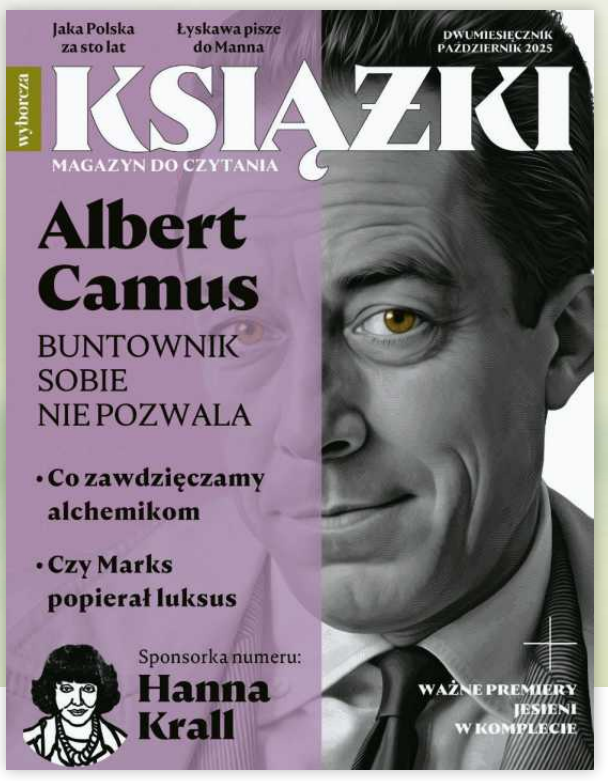

Zamów magazyn z darmową dostawą na:
Prenumerata24.pl

Więcej na:
Wyborcza.pl/ksiazki

eprasa.pl 01488d8a83

Wrocław, dnia 13 listopada 2025 r.

WOJEWODA DOLNOŚLĄSKI
IF.AB.7820.9.2025.KS

OBWIESZCZENIE WOJEWODY DOLNOŚLĄSKIEGO

Na podstawie art. 11a ust. 1, art. 11d ust. 5 i ust. 6 ustawy z dnia 10 kwietnia 2003 r. o szczególnych zasadach przygotowania i realizacji inwestycji w zakresie dróg publicznych (tekst jednolity: Dz. U. z 2024 r., poz. 311) oraz art. 49 ustawy z dnia 14 czerwca 1960 r. Kodeks postępowania administracyjnego (tekst jednolity: Dz. U. z 2024 r., poz. 572, zm. Dz. U. z 2025 r., poz. 769),

zawiadamiam

że na wniosek Inwestora – Generalnego Dyrektora Dróg Krajowych i Autostrad, działającego przez pełnomocnika Pana Pawła Tymona, złożony dnia 14 kwietnia 2025 r., uzupełniony pod względem formalnym w dniu 23 lipca 2025 r., rozszerzony w dniu 10 września 2025 r., oraz zmodyfikowany i uzupełniony ostatecznie w dniu 12 listopada 2025 r., zostało wszczęte postępowanie administracyjne w sprawie wydania decyzji o zezwoleniu na realizację inwestycji drogowej, polegającej na budowie drogi ekspresowej S8 od km 59+037 do km 72+998 - zadanie 6 od węzła Ząbkowice Śląskie Północ (bez węza) do węzła Bardo (z węzłem), w ramach inwestycji nazwanej przez Inwestora jako: **„Zaprojektowanie i wybudowanie drogi ekspresowej S8 Wrocław – Kłodzko, zadanie 6 od węzła Ząbkowice Śląskie Północ (bez węza) do węzła Bardo (z węzłem) o długości ok. 13,96 km”**.

Wnioskowana inwestycja realizowana będzie na działkach o niżej wymienionych numerach ewidencyjnych gruntów:

Tabela 1 Nieruchomości zajęte dla celów budowy drogi ekspresowej S8 klasy S

Lp.	*Jednostka ewidencyjna*	*Obręb*	*Nr działki*		*Powierzchnia zajęcia stałego działki przeznaczonej pod inwestycję [ha]*
			przed podziałem	*po podziale*	
1	022401_5 Bardo - Obszar Wiejski	0008 Potworów	119	-	0,3323
2	022401_5 Bardo - Obszar Wiejski	0008 Potworów	122	122/1	0,0073
3	022401_5 Bardo - Obszar Wiejski	0008 Potworów	127	127/1	0,0003
4	022401_5 Bardo - Obszar Wiejski	0008 Potworów	128	128/1	0,0034
5	022401_5 Bardo - Obszar Wiejski	0008 Potworów	129	129/1	0,0126
6	022401_5 Bardo - Obszar Wiejski	0008 Potworów	130	130/1	0,0068
7	022401_5 Bardo - Obszar Wiejski	0008 Potworów	137	137/3	0,0008
8	022401_5 Bardo - Obszar Wiejski	0008 Potworów	138	138/2	0,0473
9	022401_5 Bardo - Obszar Wiejski	0008 Potworów	138	138/3	0,1561
10	022401_5 Bardo - Obszar Wiejski	0008 Potworów	139	139/1	0,0078
11	022401_5 Bardo - Obszar Wiejski	0008 Potworów	139	139/3	0,2467
12	022401_5 Bardo - Obszar Wiejski	0008 Potworów	140	140/1	0,4684
13	022401_5 Bardo - Obszar Wiejski	0008 Potworów	140	140/3	0,1963
14	022401_5 Bardo - Obszar Wiejski	0008 Potworów	141	141/1	1,3772
15	022401_5 Bardo - Obszar Wiejski	0008 Potworów	143	143/1	0,0628
16	022401_5 Bardo - Obszar Wiejski	0008 Potworów	361	361/1	0,1172
17	022401_5 Bardo - Obszar Wiejski	0008 Potworów	368	368/1	0,0034
18	022401_5 Bardo - Obszar Wiejski	0008 Potworów	420/2	420/3	0,0006
19	022401_5 Bardo - Obszar Wiejski	0008 Potworów	430/1	430/2	0,3035
20	022401_5 Bardo - Obszar Wiejski	0008 Potworów	430/1	430/3	0,0006
21	022401_5 Bardo - Obszar Wiejski	0008 Potworów	430/1	430/4	0,0914
22	022401_5 Bardo - Obszar Wiejski	0008 Potworów	466	466/1	1,1082
23	022401_5 Bardo - Obszar Wiejski	0009 Przytęk	363/1	-	0,3709
24	022401_5 Bardo - Obszar Wiejski	0009 Przytęk	363/2	-	0,2835
25	022401_5 Bardo - Obszar Wiejski	0009 Przytęk	364	-	0,2577
26	022401_5 Bardo - Obszar Wiejski	0009 Przytęk	365	365/2	0,2134
27	022401_5 Bardo - Obszar Wiejski	0009 Przytęk	366	366/1	0,0287
28	022401_5 Bardo - Obszar Wiejski	0009 Przytęk	366	366/3	0,0671
29	022401_5 Bardo - Obszar Wiejski	0009 Przytęk	367	367/1	0,1938
30	022401_5 Bardo - Obszar Wiejski	0009 Przytęk	368	-	0,2211
31	022401_5 Bardo - Obszar Wiejski	0009 Przytęk	369	-	0,3424
32	022401_5 Bardo - Obszar Wiejski	0009 Przytęk	370	370/1	0,0075
33	022401_5 Bardo - Obszar Wiejski	0009 Przytęk	374	374/1	0,0525
34	022401_5 Bardo - Obszar Wiejski	0009 Przytęk	375	375/1	0,1349
35	022401_5 Bardo - Obszar Wiejski	0009 Przytęk	376	376/1	0,1523
36	022401_5 Bardo - Obszar Wiejski	0009 Przytęk	377	377/1	0,1619
37	022401_5 Bardo - Obszar Wiejski	0009 Przytęk	378	378/1	0,0863
38	022401_5 Bardo - Obszar Wiejski	0009 Przytęk	379	379/3	0,0038
39	022401_5 Bardo - Obszar Wiejski	0009 Przytęk	385	385/1	0,0664
40	022401_5 Bardo - Obszar Wiejski	0009 Przytęk	386/1	386/3	0,3718
41	022401_5 Bardo - Obszar Wiejski	0009 Przytęk	386/2	386/5	0,5149
42	022401_5 Bardo - Obszar Wiejski	0009 Przytęk	387	387/1	0,3407
43	022401_5 Bardo - Obszar Wiejski	0009 Przytęk	389	389/1	1,2724
44	022401_5 Bardo - Obszar Wiejski	0009 Przytęk	394	394/1	0,6910
45	022401_5 Bardo - Obszar Wiejski	0009 Przytęk	395/2	395/3	0,8584
46	022401_5 Bardo - Obszar Wiejski	0009 Przytęk	396	396/1	0,6033
47	022401_5 Bardo - Obszar Wiejski	0009 Przytęk	397	397/1	0,7481
48	022401_5 Bardo - Obszar Wiejski	0009 Przytęk	398	398/1	0,3024
49	022401_5 Bardo - Obszar Wiejski	0009 Przytęk	411/6	411/10	0,0098
50	022401_5 Bardo - Obszar Wiejski	0009 Przytęk	411/9	411/12	0,0120
51	022401_5 Bardo - Obszar Wiejski	0009 Przytęk	440	440/1	0,7346
52	022401_5 Bardo - Obszar Wiejski	0009 Przytęk	441/1	-	0,4607
53	022401_5 Bardo - Obszar Wiejski	0009 Przytęk	441/4	441/7	0,2692
54	022401_5 Bardo - Obszar Wiejski	0009 Przytęk	442/2	442/3	1,0906
55	022401_5 Bardo - Obszar Wiejski	0009 Przytęk	443/1	-	0,6554
56	022401_5 Bardo - Obszar Wiejski	0009 Przytęk	443/2	443/3	0,2449
57	022401_5 Bardo - Obszar Wiejski	0009 Przytęk	444/2	444/3	0,1016
58	022401_5 Bardo - Obszar Wiejski	0009 Przytęk	446/10	446/13	0,7512
59	022401_5 Bardo - Obszar Wiejski	0009 Przytęk	446/9	446/11	0,0694
60	022401_5 Bardo - Obszar Wiejski	0009 Przytęk	496/1	496/3	0,1381
61	022401_5 Bardo - Obszar Wiejski	0009 Przytęk	498	498/1	0,0884
62	022401_5 Bardo - Obszar Wiejski	0009 Przytęk	499/1	499/3	0,0406
63	022401_5 Bardo - Obszar Wiejski	0009 Przytęk	499/1	499/5	0,0015
64	022401_5 Bardo - Obszar Wiejski	0009 Przytęk	500	500/1	0,0530
65	022401_5 Bardo - Obszar Wiejski	0009 Przytęk	518	518/1	0,9871
66	022401_5 Bardo - Obszar Wiejski	0009 Przytęk	519	519/1	0,0444
67	022401_5 Bardo - Obszar Wiejski	0009 Przytęk	520	520/1	0,0596
68	022401_5 Bardo - Obszar Wiejski	0009 Przytęk	521/2	521/3	0,0133
69	022405_4, Ząbkowice Śląskie - Miasto	0045Sadlno-13	1/3	1/4	0,4243
70	022405_4, Ząbkowice Śląskie - Miasto	0045Sadlno-13	50	50/1	0,3437
71	022405_4, Ząbkowice Śląskie - Miasto	0045Sadlno-13	51	51/1	2,3447
72	022405_4, Ząbkowice Śląskie - Miasto	0045Sadlno-13	52	52/1	0,5371
73	022405_4, Ząbkowice Śląskie - Miasto	0045Sadlno-13	53	53/1	0,0574
74	022405_4, Ząbkowice Śląskie - Miasto	0045Sadlno-13	55	55/4	0,0381
75	022405_4, Ząbkowice Śląskie - Miasto	0045Sadlno-13	55	55/7	0,0119
76	022405_4, Ząbkowice Śląskie - Miasto	0045Sadlno-13	71/1	71/3	0,7261
77	022405_4, Ząbkowice Śląskie - Miasto	0045Sadlno-13	71/1	71/7	5,5621
78	022405_4, Ząbkowice Śląskie - Miasto	0045Sadlno-13	71/1	71/8	0,0145
79	022405_4, Ząbkowice Śląskie - Miasto	0045Sadlno-13	71/2	71/11	0,3433
80	022405_4, Ząbkowice Śląskie - Miasto	0045Sadlno-13	72/3	72/4	0,0253
81	022405_4, Ząbkowice Śląskie - Miasto	0045Sadlno-13	88/1	88/11	1,0145
82	022405_4, Ząbkowice Śląskie - Miasto	0045Sadlno-13	89/25	-	0,0061
83	022405_4, Ząbkowice Śląskie - Miasto	0045Sadlno-13	89/26	-	0,0278
84	022405_4, Ząbkowice Śląskie - Miasto	0045Sadlno-13	89/27	89/32	0,0033
85	022405_4, Ząbkowice Śląskie - Miasto	0045Sadlno-13	89/5	89/34	0,0034
86	022405_4, Ząbkowice Śląskie - Miasto	0046 Sadlno-14	1	1/3	0,0848
87	022405_4, Ząbkowice Śląskie - Miasto	0046 Sadlno-14	14	14/1	0,0513
88	022405_4, Ząbkowice Śląskie - Miasto	0046 Sadlno-14	15	15/1	2,9058
89	022405_4, Ząbkowice Śląskie - Miasto	0046 Sadlno-14	32/2	32/3	0,2414
90	022405_4, Ząbkowice Śląskie - Miasto	0047 Sadlno-15	15	15/1	0,1425
91	022405_4, Ząbkowice Śląskie - Miasto	0047 Sadlno-15	16	16/1	0,0743
92	022405_4, Ząbkowice Śląskie - Miasto	0047 Sadlno-15	17	17/1	0,7665
93	022405_4, Ząbkowice Śląskie - Miasto	0047 Sadlno-15	19	19/1	0,0273
94	022405_4, Ząbkowice Śląskie - Miasto	0047 Sadlno-15	20	20/1	7,0982
95	022405_4, Ząbkowice Śląskie - Miasto	0047 Sadlno-15	5	5/1	0,0194
96	022405_4, Ząbkowice Śląskie - Miasto	0048 Sadlno-16	1	1/1	0,0399
97	022405_4, Ząbkowice Śląskie - Miasto	0048 Sadlno-16	16	16/1	0,0015
98	022405_4, Ząbkowice Śląskie - Miasto	0048 Sadlno-16	16	16/2	0,3085
99	022405_4, Ząbkowice Śląskie - Miasto	0048 Sadlno-16	16	16/3	1,7683
100	022405_4, Ząbkowice Śląskie - Miasto	0048 Sadlno-16	17	17/1	5,1779
101	022405_4, Ząbkowice Śląskie - Miasto	0048 Sadlno-16	19	19/1	0,2380
102	022405_4, Ząbkowice Śląskie - Miasto	0048 Sadlno-16	20	20/1	0,6110
103	022405_4, Ząbkowice Śląskie - Miasto	0048 Sadlno-16	21	21/1	2,8034
104	022405_4, Ząbkowice Śląskie - Miasto	0049 Sadlno-17	1	1/1	0,1249
105	022405_4, Ząbkowice Śląskie - Miasto	0049 Sadlno-17	2/2	2/3	0,2716
106	022405_4, Ząbkowice Śląskie - Miasto	0049 Sadlno-17	5	-	0,0668
107	022405_4, Ząbkowice Śląskie - Miasto	0049 Sadlno-17	6	6/1	0,9758
108	022405_5 Ząbkowice Śląskie - Obszar Wiejski	0001 Bobolice	354/25	354/30	5,9353
109	022405_5 Ząbkowice Śląskie - Obszar Wiejski	0001 Bobolice	354/25	354/32	0,0122
110	022405_5 Ząbkowice Śląskie - Obszar Wiejski	0001 Bobolice	356	356/1	0,1719
111	022405_5 Ząbkowice Śląskie - Obszar Wiejski	0001 Bobolice	356	356/2	0,1847
112	022405_5 Ząbkowice Śląskie - Obszar Wiejski	0001 Bobolice	356	356/3	0,0040
113	022405_5 Ząbkowice Śląskie - Obszar Wiejski	0001 Bobolice	365	365/1	0,0626
114	022405_5 Ząbkowice Śląskie - Obszar Wiejski	0001 Bobolice	366	-	0,0521
115	022405_5 Ząbkowice Śląskie - Obszar Wiejski	0001 Bobolice	358/2	358/3	0,9887
116	022405_5 Ząbkowice Śląskie - Obszar Wiejski	0001 Bobolice	357/2	357/3	1,4317
117	022405_5 Ząbkowice Śląskie - Obszar Wiejski	0002 Braszowice	1000	1000/1	0,0209
118	022405_5 Ząbkowice Śląskie - Obszar Wiejski	0002 Braszowice	1005	1005/1	0,0193
119	022405_5 Ząbkowice Śląskie - Obszar Wiejski	0002 Braszowice	1006	1006/1	0,0382
120	022405_5 Ząbkowice Śląskie - Obszar Wiejski	0002 Braszowice	1007	1007/1	0,0245
121	022405_5 Ząbkowice Śląskie - Obszar Wiejski	0002 Braszowice	1007	1007/4	0,0067
122	022405_5 Ząbkowice Śląskie - Obszar Wiejski	0002 Braszowice	1007	1007/5	0,0139
123	022405_5 Ząbkowice Śląskie - Obszar Wiejski	0002 Braszowice	1008	1008/1	0,0298
124	022405_5 Ząbkowice Śląskie - Obszar Wiejski	0002 Braszowice	1008	1008/5	0,0116
125	022405_5 Ząbkowice Śląskie - Obszar Wiejski	0002 Braszowice	1009	1009/1	0,0074
126	022405_5 Ząbkowice Śląskie - Obszar Wiejski	0002 Braszowice	1009	1009/3	0,0112
127	022405_5 Ząbkowice Śląskie - Obszar Wiejski	0002 Braszowice	1012	1012/1	0,0242
128	022405_5 Ząbkowice Śląskie - Obszar Wiejski	0002 Braszowice	1012	1012/4	0,0073
129	022405_5 Ząbkowice Śląskie - Obszar Wiejski	0002 Braszowice	1012	1012/5	0,0197
130	022405_5 Ząbkowice Śląskie - Obszar Wiejski	0002 Braszowice	1013	1013/1	0,0050
131	022405_5 Ząbkowice Śląskie - Obszar Wiejski	0002 Braszowice	1019	1019/1	0,0352
132	022405_5 Ząbkowice Śląskie - Obszar Wiejski	0002 Braszowice	1020	1020/1	0,0318
133	022405_5 Ząbkowice Śląskie - Obszar Wiejski	0002 Braszowice	1023	1023/1	0,0247
134	022405_5 Ząbkowice Śląskie - Obszar Wiejski	0002 Braszowice	1024	1024/1	0,0392
135	022405_5 Ząbkowice Śląskie - Obszar Wiejski	0002 Braszowice	1036	1036/1	0,0322
136	022405_5 Ząbkowice Śląskie - Obszar Wiejski	0002 Braszowice	1037	1037/1	0,1390
137	022405_5 Ząbkowice Śląskie - Obszar Wiejski	0002 Braszowice	1038	1038/1	0,0222
138	022405_5 Ząbkowice Śląskie - Obszar Wiejski	0002 Braszowice	1052	1052/1	0,0324
139	022405_5 Ząbkowice Śląskie - Obszar Wiejski	0002 Braszowice	1053	1053/1	0,0610
140	022405_5 Ząbkowice Śląskie - Obszar Wiejski	0002 Braszowice	1054	1054/1	0,0368
141	022405_5 Ząbkowice Śląskie - Obszar Wiejski	0002 Braszowice	1055	1055/1	0,0104
142	022405_5 Ząbkowice Śląskie - Obszar Wiejski	0002 Braszowice	1055	1055/2	0,0023
143	022405_5 Ząbkowice Śląskie - Obszar Wiejski	0002 Braszowice	1055	1055/3	0,7068
144	022405_5 Ząbkowice Śląskie - Obszar Wiejski	0002 Braszowice	1056	1056/1	0,0492
145	022405_5 Ząbkowice Śląskie - Obszar Wiejski	0002 Braszowice	107/6	107/10	0,5026
146	022405_5 Ząbkowice Śląskie - Obszar Wiejski	0002 Braszowice	107/7	107/15	0,6820
147	022405_5 Ząbkowice Śląskie - Obszar Wiejski	0002 Braszowice	107/8	107/20	0,2537
148	022405_5 Ząbkowice Śląskie - Obszar Wiejski	0002 Braszowice	107/9	107/26	0,4630
149	022405_5 Ząbkowice Śląskie - Obszar Wiejski	0002 Braszowice	107/9	107/27	0,1576
150	022405_5 Ząbkowice Śląskie - Obszar Wiejski	0002 Braszowice	110/1	110/3	0,0010
151	022405_5 Ząbkowice Śląskie - Obszar Wiejski	0002 Braszowice	110/2	110/7	0,0100
152	022405_5 Ząbkowice Śląskie - Obszar Wiejski	0002 Braszowice	112/2	112/12	0,0061
153	022405_5 Ząbkowice Śląskie - Obszar Wiejski	0002 Braszowice	112/2	112/13	0,2396
154	022405_5 Ząbkowice Śląskie - Obszar Wiejski	0002 Braszowice	112/2	112/9	0,5309
155	022405_5 Ząbkowice Śląskie - Obszar Wiejski	0002 Braszowice	112/6	112/18	0,0941
156	022405_5 Ząbkowice Śląskie - Obszar Wiejski	0002 Braszowice	112/3	112/15	0,0193
157	022405_5 Ząbkowice Śląskie - Obszar Wiejski	0002 Braszowice	112/6	112/20	0,0366
158	022405_5 Ząbkowice Śląskie - Obszar Wiejski	0002 Braszowice	112/7	112/22	0,0949
159	022405_5 Ząbkowice Śląskie - Obszar Wiejski	0002 Braszowice	112/7	112/25	0,2250
160	022405_5 Ząbkowice Śląskie - Obszar Wiejski	0002 Braszowice	1141	1141/1	0,0081
161	022405_5 Ząbkowice Śląskie - Obszar Wiejski	0002 Braszowice	116/1	116/2	0,1155
162	022405_5 Ząbkowice Śląskie - Obszar Wiejski	0002 Braszowice	116/1	116/5	0,2744
163	022405_5 Ząbkowice Śląskie - Obszar Wiejski	0002 Braszowice	1178	1178/1	0,5277
164	022405_5 Ząbkowice Śląskie - Obszar Wiejski	0002 Braszowice	1180/1	1180/3	1,1646
165	022405_5 Ząbkowice Śląskie - Obszar Wiejski	0002 Braszowice	137/5	137/6	0,1615
166	022405_5 Ząbkowice Śląskie - Obszar Wiejski	0002 Braszowice	138/1	138/5	0,2474
167	022405_5 Ząbkowice Śląskie - Obszar Wiejski	0002 Braszowice	138/1	138/7	0,0981
168	022405_5 Ząbkowice Śląskie - Obszar Wiejski	0002 Braszowice	138/4	138/11	0,0492
169	022405_5 Ząbkowice Śląskie - Obszar Wiejski	0002 Braszowice	138/4	138/9	0,0346
170	022405_5 Ząbkowice Śląskie - Obszar Wiejski	0002 Braszowice	139/7	139/12	0,1391
171	022405_5 Ząbkowice Śląskie - Obszar Wiejski	0002 Braszowice	139/7	139/9	0,8757
172	022405_5 Ząbkowice Śląskie - Obszar Wiejski	0002 Braszowice	139/8	139/15	0,0946
173	022405_5 Ząbkowice Śląskie - Obszar Wiejski	0002 Braszowice	139/8	139/17	0,5386
174	022405_5 Ząbkowice Śląskie - Obszar Wiejski	0002 Braszowice	144	144/1	0,0110
175	022405_5 Ząbkowice Śląskie - Obszar Wiejski	0002 Braszowice	144	144/3	0,0621
176	022405_5 Ząbkowice Śląskie - Obszar Wiejski	0002 Braszowice	145/1	145/2	0,5023
177	022405_5 Ząbkowice Śląskie - Obszar Wiejski	0002 Braszowice	147	147/1	0,2698
178	022405_5 Ząbkowice Śląskie - Obszar Wiejski	0002 Braszowice	148/1	148/2	0,3630
179	022405_5 Ząbkowice Śląskie - Obszar Wiejski	0002 Braszowice	148/1	148/5	0,0106
180	022405_5 Ząbkowice Śląskie - Obszar Wiejski	0002 Braszowice	150	150/1	0,0946
181	022405_5 Ząbkowice Śląskie - Obszar Wiejski	0002 Braszowice	153/2	153/5	0,0909
182	022405_5 Ząbkowice Śląskie - Obszar Wiejski	0002 Braszowice	153/4	153/8	0,0030
183	022405_5 Ząbkowice Śląskie - Obszar Wiejski	0002 Braszowice	159	159/1	0,0166
184	022405_5 Ząbkowice Śląskie - Obszar Wiejski	0002 Braszowice	218	218/1	0,0770
185	022405_5 Ząbkowice Śląskie - Obszar Wiejski	0002 Braszowice	219/1	219/3	0,3728
186	022405_5 Ząbkowice Śląskie - Obszar Wiejski	0002 Braszowice	222/2	222/5	0,1755
187	022405_5 Ząbkowice Śląskie - Obszar Wiejski	0002 Braszowice	222/3	222/10	0,2049
188	022405_5 Ząbkowice Śląskie - Obszar Wiejski	0002 Braszowice	222/4	222/15	0,1325
189	022405_5 Ząbkowice Śląskie - Obszar Wiejski	0002 Braszowice	223	223/1	0,7028
190	022405_5 Ząbkowice Śląskie - Obszar Wiejski	0002 Braszowice	224	224/1	0,1983
191	022405_5 Ząbkowice Śląskie - Obszar Wiejski	0002 Braszowice	225	225/1	0,2015
192	022405_5 Ząbkowice Śląskie - Obszar Wiejski	0002 Braszowice	226	226/1	0,1467
193	022405_5 Ząbkowice Śląskie - Obszar Wiejski	0002 Braszowice	227	227/1	0,0424
194	022405_5 Ząbkowice Śląskie - Obszar Wiejski	0002 Braszowice	234	234/1	0,0544
195	022405_5 Ząbkowice Śląskie - Obszar Wiejski	0002 Braszowice	236/1	236/4	0,1221
196	022405_5 Ząbkowice Śląskie - Obszar Wiejski	0002 Braszowice	236/2	236/7	0,3793
197	022405_5 Ząbkowice Śląskie - Obszar Wiejski	0002 Braszowice	236/3	236/12	0,4719
198	022405_5 Ząbkowice Śląskie - Obszar Wiejski	0002 Braszowice	238/1	238/4	0,2234
199	022405_5 Ząbkowice Śląskie - Obszar Wiejski	0002 Braszowice	238/2	238/9	0,2149
200	022405_5 Ząbkowice Śląskie - Obszar Wiejski	0002 Braszowice	238/3	238/13	0,0883
201	022405_5 Ząbkowice Śląskie - Obszar Wiejski	0002 Braszowice	345/1	345/2	1,0003
202	022405_5 Ząbkowice Śląskie - Obszar Wiejski	0002 Braszowice	850/10	850/19	0,5522
203	022405_5 Ząbkowice Śląskie - Obszar Wiejski	0002 Braszowice	850/11	850/22	0,3205
204	022405_5 Ząbkowice Śląskie - Obszar Wiejski	0002 Braszowice	850/11	850/23	0,3822
205	022405_5 Ząbkowice Śląskie - Obszar Wiejski	0002 Braszowice	850/12	850/27	0,4044
206	022405_5 Ząbkowice Śląskie - Obszar Wiejski	0002 Braszowice	850/13	850/31	0,2822
207	022405_5 Ząbkowice Śląskie - Obszar Wiejski	0002 Braszowice	850/14	850/35	0,2062
208	022405_5 Ząbkowice Śląskie - Obszar Wiejski	0002 Braszowice	850/14	850/36	1,6971
209	022405_5 Ząbkowice Śląskie - Obszar Wiejski	0002 Braszowice	850/15	850/42	0,9373
210	022405_5 Ząbkowice Śląskie - Obszar Wiejski	0002 Braszowice	850/15	850/43	0,4695
211	022405_5 Ząbkowice Śląskie - Obszar Wiejski	0002 Braszowice	850/16	850/57	1,0164
212	022405_5 Ząbkowice Śląskie - Obszar Wiejski	0002 Braszowice	850/16	850/58	1,2954
213	022405_5 Ząbkowice Śląskie - Obszar Wiejski	0002 Braszowice	850/8	850/51	0,0262
214	022405_5 Ząbkowice Śląskie - Obszar Wiejski	0002 Braszowice	850/9	850/54	0,0522
215	022405_5 Ząbkowice Śląskie - Obszar Wiejski	0002 Braszowice	892	892/1	0,0244
216	022405_5 Ząbkowice Śląskie - Obszar Wiejski	0002 Braszowice	895	895/1	0,1131
217	022405_5 Ząbkowice Śląskie - Obszar Wiejski	0002 Braszowice	896	896/1	0,0694
218	022405_5 Ząbkowice Śląskie - Obszar Wiejski	0002 Braszowice	899	899/1	0,1429
219	022405_5 Ząbkowice Śląskie - Obszar Wiejski	0002 Braszowice	900	900/1	0,0681
220	022405_5 Ząbkowice Śląskie - Obszar Wiejski	0002 Braszowice	927	927/1	0,3704
221	022405_5 Ząbkowice Śląskie - Obszar Wiejski	0002 Braszowice	928	-	0,4414
222	022405_5 Ząbkowice Śląskie - Obszar Wiejski	0002 Braszowice	941	941/1	0,8675
223	022405_5 Ząbkowice Śląskie - Obszar Wiejski	0002 Braszowice	963/14	963/16	0,5880
224	022405_5 Ząbkowice Śląskie - Obszar Wiejski	0004 Grochowiska	159	159/1	0,0960
225	022405_5 Ząbkowice Śląskie - Obszar Wiejski	0004 Grochowiska	165/1	165/3	0,5601
226	022405_5 Ząbkowice Śląskie - Obszar Wiejski	0004 Grochowiska	167	167/1	0,0509
227	022405_5 Ząbkowice Śląskie - Obszar Wiejski	0004 Grochowiska	172	172/1	0,0405
228	022405_5 Ząbkowice Śląskie - Obszar Wiejski	0004 Grochowiska	173	173/1	0,0274
229	022405_5 Ząbkowice Śląskie - Obszar Wiejski	0004 Grochowiska	174	174/1	0,0388
230	022405_5 Ząbkowice Śląskie - Obszar Wiejski	0004 Grochowiska	175	175/1	0,0361
231	022405_5 Ząbkowice Śląskie - Obszar Wiejski	0004 Grochowiska	21	21/1	0,1805
232	022405_5 Ząbkowice Śląskie - Obszar Wiejski	0004 Grochowiska	22	22/1	0,7553
233	022405_5 Ząbkowice Śląskie - Obszar Wiejski	0004 Grochowiska	22	22/2	0,2470
234	022405_5 Ząbkowice Śląskie - Obszar Wiejski	0004 Grochowiska	23	23/1	0,5297
235	022405_5 Ząbkowice Śląskie - Obszar Wiejski	0004 Grochowiska	24	24/1	0,7879
236	022405_5 Ząbkowice Śląskie - Obszar Wiejski	0004 Grochowiska	25/1	25/4	0,2371
237	022405_5 Ząbkowice Śląskie - Obszar Wiejski	0004 Grochowiska	25/1	25/5	0,0110
238	022405_5 Ząbkowice Śląskie - Obszar Wiejski	0004 Grochowiska	26/1	26/5	0,3404
239	022405_5 Ząbkowice Śląskie - Obszar Wiejski	0004 Grochowiska	26/4	-	0,0053
240	022405_5 Ząbkowice Śląskie - Obszar Wiejski	0004 Grochowiska	30	30/1	0,6375
241	022405_5 Ząbkowice Śląskie - Obszar Wiejski	0004 Grochowiska	30	30/4	0,0527
242	022405_5 Ząbkowice Śląskie - Obszar Wiejski	0004 Grochowiska	31/1	31/3	0,0002
243	022405_5 Ząbkowice Śląskie - Obszar Wiejski	0004 Grochowiska	32/1	32/3	0,2979
244	022405_5 Ząbkowice Śląskie - Obszar Wiejski	0004 Grochowiska	32/2	32/8	0,1313
245	022405_5 Ząbkowice Śląskie - Obszar Wiejski	0004 Grochowiska	36	36/1	0,3398
246	022405_5 Ząbkowice Śląskie - Obszar Wiejski	0004 Grochowiska	37	37/1	0,7351
247	022405_5 Ząbkowice Śląskie - Obszar Wiejski	0004 Grochowiska	38	38/1	0,3996
248	022405_5 Ząbkowice Śląskie - Obszar Wiejski	0004 Grochowiska	40	40/1	0,6423
249	022405_5

283	022405_5 Ząbkowice Śląskie - Obszar Wiejski	0005 Jaworek	241/1	241/5	0,0265
284	022405_5 Ząbkowice Śląskie - Obszar Wiejski	0005 Jaworek	241/2	241/10	0,0272
285	022405_5 Ząbkowice Śląskie - Obszar Wiejski	0005 Jaworek	241/2	241/8	0,1567
286	022405_5 Ząbkowice Śląskie - Obszar Wiejski	0005 Jaworek	242	242/1	0,4997
287	022405_5 Ząbkowice Śląskie - Obszar Wiejski	0005 Jaworek	253	253/1	0,3932
288	022405_5 Ząbkowice Śląskie - Obszar Wiejski	0005 Jaworek	255/1	255/2	0,4378
289	022405_5 Ząbkowice Śląskie - Obszar Wiejski	0005 Jaworek	258/2	258/4	0,0387
290	022405_5 Ząbkowice Śląskie - Obszar Wiejski	0005 Jaworek	258/3	258/6	0,1180
291	022405_5 Ząbkowice Śląskie - Obszar Wiejski	0005 Jaworek	259/2	259/4	0,1671
292	022405_5 Ząbkowice Śląskie - Obszar Wiejski	0005 Jaworek	260/1	260/2	0,1552
293	022405_5 Ząbkowice Śląskie - Obszar Wiejski	0005 Jaworek	261/1	261/3	0,1006
294	022405_5 Ząbkowice Śląskie - Obszar Wiejski	0005 Jaworek	261/2	261/7	0,1074
295	022405_5 Ząbkowice Śląskie - Obszar Wiejski	0005 Jaworek	262	262/1	0,2610
296	022405_5 Ząbkowice Śląskie - Obszar Wiejski	0005 Jaworek	263	263/1	0,2227
297	022405_5 Ząbkowice Śląskie - Obszar Wiejski	0005 Jaworek	264/1	264/3	0,2226
298	022405_5 Ząbkowice Śląskie - Obszar Wiejski	0005 Jaworek	265	265/1	0,2444
299	022405_5 Ząbkowice Śląskie - Obszar Wiejski	0005 Jaworek	266	266/1	0,2901
300	022405_5 Ząbkowice Śląskie - Obszar Wiejski	0005 Jaworek	267	267/1	0,2606
301	022405_5 Ząbkowice Śląskie - Obszar Wiejski	0005 Jaworek	268	268/1	0,2607
302	022405_5 Ząbkowice Śląskie - Obszar Wiejski	0005 Jaworek	269	269/1	0,2895
303	022405_5 Ząbkowice Śląskie - Obszar Wiejski	0005 Jaworek	270	270/1	0,4099
304	022405_5 Ząbkowice Śląskie - Obszar Wiejski	0005 Jaworek	271	271/1	0,5725
305	022405_5 Ząbkowice Śląskie - Obszar Wiejski	0005 Jaworek	272	272/1	0,4495
306	022405_5 Ząbkowice Śląskie - Obszar Wiejski	0005 Jaworek	273	273/1	0,2833
307	022405_5 Ząbkowice Śląskie - Obszar Wiejski	0005 Jaworek	274	274/1	0,1253
308	022405_5 Ząbkowice Śląskie - Obszar Wiejski	0005 Jaworek	309/3	309/4	0,0422
309	022405_5 Ząbkowice Śląskie - Obszar Wiejski	0005 Jaworek	314/2	314/3	0,4671
310	022405_5 Ząbkowice Śląskie - Obszar Wiejski	0005 Jaworek	327	327/1	0,0379
311	022405_5 Ząbkowice Śląskie - Obszar Wiejski	0005 Jaworek	332	332/1	0,0264
312	022405_5 Ząbkowice Śląskie - Obszar Wiejski	0005 Jaworek	338	338/1	0,0038
313	022405_5 Ząbkowice Śląskie - Obszar Wiejski	0005 Jaworek	339	339/1	0,0349
314	022405_5 Ząbkowice Śląskie - Obszar Wiejski	0009 Pawłowice	176/1	176/2	0,0631
315	022405_5 Ząbkowice Śląskie - Obszar Wiejski	0009 Pawłowice	176/1	176/3	0,0368
316	022405_5 Ząbkowice Śląskie - Obszar Wiejski	0009 Pawłowice	257	257/1	0,6160
317	022405_5 Ząbkowice Śląskie - Obszar Wiejski	0009 Pawłowice	258/1	258/2	0,4700
318	022405_5 Ząbkowice Śląskie - Obszar Wiejski	0009 Pawłowice	259/1	259/2	0,3944
319	022405_5 Ząbkowice Śląskie - Obszar Wiejski	0009 Pawłowice	260	260/1	0,2778
320	022405_5 Ząbkowice Śląskie - Obszar Wiejski	0009 Pawłowice	261	261/1	0,3258
321	022405_5 Ząbkowice Śląskie - Obszar Wiejski	0009 Pawłowice	262	262/1	0,3213
322	022405_5 Ząbkowice Śląskie - Obszar Wiejski	0011 Stolec	250/5	250/9	0,2543
323	022405_5 Ząbkowice Śląskie - Obszar Wiejski	0011 Stolec	250/8	250/11	0,1050

Tabela 2 Nieruchomości zajęte dla celów rozbudowy drogi krajowej nr 8 klasy GP

Lp.	*Jednostka ewidencyjna*	*Obręb*	*Nr działki*		*Powierzchnia zajęcia stałego działki przeznaczonej pod inwestycję [ha]*
			przed podziałem	*po podziale*	
Nieruchomości stanowiące projektowany pas drogowy drogi krajowej nr 8					
1	022401_5 Bardo - Obszar Wiejski	0008 Potworów	109	109/1	0,0024
2	022401_5 Bardo - Obszar Wiejski	0008 Potworów	110	110/1	0,0549
3	022401_5 Bardo - Obszar Wiejski	0008 Potworów	112/1	112/5	0,4414
4	022401_5 Bardo - Obszar Wiejski	0008 Potworów	112/2	112/7	0,1627
5	022401_5 Bardo - Obszar Wiejski	0008 Potworów	112/3	112/9	0,0111
6	022401_5 Bardo - Obszar Wiejski	0008 Potworów	113	113/1	0,1575
7	022401_5 Bardo - Obszar Wiejski	0008 Potworów	117	117/2	0,6664
8	022401_5 Bardo - Obszar Wiejski	0008 Potworów	120	120/2	0,2128
9	022401_5 Bardo - Obszar Wiejski	0008 Potworów	122	122/3	0,0592
10	022401_5 Bardo - Obszar Wiejski	0008 Potworów	143	143/4	0,2321
11	022401_5 Bardo - Obszar Wiejski	0008 Potworów	429	429/1	0,0288
12	022401_5 Bardo - Obszar Wiejski	0008 Potworów	430/1	430/6	1,2798
13	022401_5 Bardo - Obszar Wiejski	0008 Potworów	466	466/2	0,0995
14	022405_5 Ząbkowice Śląskie - Obszar Wiejski	0002 Braszowice	1050	1050/1	0,0094
15	022405_5 Ząbkowice Śląskie - Obszar Wiejski	0002 Braszowice	1051	1051/1	0,0068
16	022405_5 Ząbkowice Śląskie - Obszar Wiejski	0002 Braszowice	1052	1052/2	0,0132
17	022405_5 Ząbkowice Śląskie - Obszar Wiejski	0002 Braszowice	1053	1053/2	0,0244
18	022405_5 Ząbkowice Śląskie - Obszar Wiejski	0002 Braszowice	1054	1054/2	0,0078
19	022405_5 Ząbkowice Śląskie - Obszar Wiejski	0002 Braszowice	1178	1178/2	0,1244
20	022405_5 Ząbkowice Śląskie - Obszar Wiejski	0002 Braszowice	1179/1	1179/3	0,0660
21	022405_5 Ząbkowice Śląskie - Obszar Wiejski	0002 Braszowice	1180/1	1180/4	0,4529
22	022405_5 Ząbkowice Śląskie - Obszar Wiejski	0002 Braszowice	884/4	884/5	0,0004
23	022405_5 Ząbkowice Śląskie - Obszar Wiejski	0002 Braszowice	888/2	888/3	0,0291
24	022405_5 Ząbkowice Śląskie - Obszar Wiejski	0002 Braszowice	891	891/1	0,0858
25	022405_5 Ząbkowice Śląskie - Obszar Wiejski	0002 Braszowice	891	891/2	0,0004
26	022405_5 Ząbkowice Śląskie - Obszar Wiejski	0002 Braszowice	892	892/2	0,1044
27	022405_5 Ząbkowice Śląskie - Obszar Wiejski	0002 Braszowice	895	895/2	0,1370
28	022405_5 Ząbkowice Śląskie - Obszar Wiejski	0002 Braszowice	896	896/2	0,0527
29	022405_5 Ząbkowice Śląskie - Obszar Wiejski	0002 Braszowice	899	899/2	0,0847
30	022405_5 Ząbkowice Śląskie - Obszar Wiejski	0002 Braszowice	900	900/2	0,0413
31	022405_5 Ząbkowice Śląskie - Obszar Wiejski	0002 Braszowice	927	927/2	0,1344
32	022405_5 Ząbkowice Śląskie - Obszar Wiejski	0002 Braszowice	941	941/2	0,4202
Nieruchomości stanowiące istniejący pas drogowy drogi krajowej nr 8, na których prace budowlane będą realizowane na podstawie oświadczenia o posiadanym prawie do dysponowania nieruchomością na cele budowlane, o którym mowa w art. 33 ust. 2 pkt 2 ustawy z dnia 7 lipca 1994 r.– Prawo budowlane (tekst jednolity: Dz. U. z 2025 r., poz. 418, zm. Dz.U. z 2025 r., poz. 1080) w zw. z art. 11i ust. 1 ustawy o szczególnych zasadach przygotowania realizacji inwestycji w zakresie dróg publicznych					
33	022401_5 Bardo - Obszar Wiejski	0009 Przyłęk	518	518/2	2,1330
34	022405_5 Ząbkowice Śląskie - Obszar Wiejski	0002 Braszowice	1055	1055/6	1,1196
35	022405_5 Ząbkowice Śląskie - Obszar Wiejski	0002 Braszowice	1055	1055/5	0,0835
36	022401_5 Bardo - Obszar Wiejski	0009 Przyłęk	518	518/3	0,8050
37	022401_5 Bardo - Obszar Wiejski	0008 Potworów	141	141/2	0,1485
38	022401_5 Bardo - Obszar Wiejski	0009 Przyłęk	510/2	-	0,8352

Tabela 3 Nieruchomości stanowiące teren wody płynącej, zajmowane na podstawie art. 20a ust. 1 ustawy o szczególnych zasadach przygotowania realizacji inwestycji w zakresie dróg publicznych

Lp.	*Jednostka ewidencyjna*	*Obręb*	*Nr działki*		*Powierzchnia zajęcia stałego działki przeznaczonej pod inwestycję [ha]*	*Cel zajęcia*
			przed podziałem	*po podziale*		
1	022401_5 Bardo - Obszar Wiejski	0008 Potworów	124	-	0,8670	Przebudowa koryta, budowa drogi ekspresowej S8, budowa drogi krajowej nr 8, budowa sieci elektroenergetycznej nN kablowej, budowa sieci elektroenergetycznej WN napowietrznej, rozbiórka sieci elektroenergetycznej WN napowietrznej, budowa sieci wodociągowej, rozbiórka sieci wodociągowej, rozbiórka kanalizacji deszczowej
2	022405_4, Ząbkowice Śląskie - Miasto	0045 Sadlno-13	88/10	-	0,0008	Przebudowa koryta
3	022405_4, Ząbkowice Śląskie - Miasto	0045 Sadlno-13	89/4	-	0,0459	Przebudowa koryta
4	022405_4, Ząbkowice Śląskie - Miasto	0045 Sadlno-13	88/5	-	0,0053	Przebudowa koryta
5	022405_4, Ząbkowice Śląskie - Miasto	0045 Sadlno-13	89/6	-	0,2601	Przebudowa koryta, budowa drogi ekspresowej S8
6	022405_4, Ząbkowice Śląskie - Miasto	0045 Sadlno-13	89/29	-	0,0022	Przebudowa koryta, budowa drogi ekspresowej S8
7	022405_4, Ząbkowice Śląskie - Miasto	0045 Sadlno-13	88/6	-	0,0583	Przebudowa koryta, budowa drogi ekspresowej S8
8	022405_4, Ząbkowice Śląskie - Miasto	0045 Sadlno-13	89/28	-	0,0026	Przebudowa koryta
9	022405_5 Ząbkowice Śląskie - Obszar Wiejski	0005 Jaworek	335	-	2,7890	Budowa drogi gminnej JD 8P, przebudowa koryta
10	022405_5 Ząbkowice Śląskie - Obszar Wiejski	0011 Stolec	250/8	250/12	0,0015	Przebudowa koryta
11	022405_5 Ząbkowice Śląskie - Obszar Wiejski	0048 Sadlno-16	18	-	0,1414	Przebudowa koryta, budowa drogi ekspresowej S8
12	022405_5 Ząbkowice Śląskie - Obszar Wiejski	0004 Grochowiska	25/2	-	0,0139	Przebudowa koryta
13	022405_5 Ząbkowice Śląskie - Obszar Wiejski	0004 Grochowiska	25/3	-	0,0017	Przebudowa koryta, budowa drogi ekspresowej S8
14	022405_5 Ząbkowice Śląskie - Obszar Wiejski	0004 Grochowiska	26/2	-	0,0352	Przebudowa koryta
15	022405_5 Ząbkowice Śląskie - Obszar Wiejski	0004 Grochowiska	26/3	-	0,0109	Przebudowa koryta
16	022405_5 Ząbkowice Śląskie - Obszar Wiejski	0005 Jaworek	336	-	0,1571	Przebudowa koryta, budowa drogi ekspresowej S8
17	022401_5 Bardo - Obszar Wiejski	0009 Przyłęk	497/1	-	0,0877	Budowa drogi ekspresowej S8, budowa sieci telekomunikacyjnej, przebudowa koryta cieku
18	022401_5 Bardo - Obszar Wiejski	0009 Przyłęk	497/2	-	0,0533	Budowa drogi ekspresowej S8, budowa sieci telekomunikacyjnej, przebudowa koryta cieku
19	022405_5 Ząbkowice Śląskie - Obszar Wiejski	0002 Braszowice	1012	1012/6	0,0180	Przebudowa koryta
20	022405_5 Ząbkowice Śląskie - Obszar Wiejski	0002 Braszowice	1012	1012/7	0,0217	Przebudowa koryta
21	022405_5 Ząbkowice Śląskie - Obszar Wiejski	0002 Braszowice	116/1	116/7	0,0026	Przebudowa koryta
22	022405_5 Ząbkowice Śląskie - Obszar Wiejski	0002 Braszowice	112/6	112/21	0,0032	Przebudowa koryta
23	022405_5 Ząbkowice Śląskie - Obszar Wiejski	0002 Braszowice	112/7	112/26	0,0044	Przebudowa koryta
24	022405_5 Ząbkowice Śląskie - Obszar Wiejski	0004 Grochowiska	26/1	26/7	0,0014	Przebudowa koryta

Tabela 4 Nieruchomości stanowiące teren linii kolejowej, zajmowane na podstawie art. 20a ust. 1 ustawy o szczególnych zasadach przygotowania realizacji inwestycji w zakresie dróg publicznych

Lp.	*Jednostka ewidencyjna*	*Obręb*	*Nr działki*	*Powierzchnia zajęcia stałego działki przeznaczonej pod inwestycję [ha]*	*Cel zajęcia*
1	022405_4, Ząbkowice Śląskie - Miasto	0046 Sadlno-14	16	0,1395	Budowa drogi ekspresowej S8, rozbiórka sieci elektroenergetycznej WN napowietrznej, budowa sieci elektroenergetycznej WN napowietrznej
2	022405_4, Ząbkowice Śląskie - Miasto	0049 Sadlno-17	4	0,4120	Budowa drogi ekspresowej S8

Tabela 5 Nieruchomości zajęte dla celów rozbudowy drogi wojewódzkiej nr 382 klasy G, zgodnie z art. 11f ust. 1 pkt 8 lit. g ustawy o szczególnych zasadach przygotowania i realizacji inwestycji w zakresie dróg publicznych

Lp.	*Jednostka ewidencyjna*	*Obręb*	*Nr działki*		*Powierzchnia zajęcia stałego działki przeznaczonej pod inwestycję [ha]*
			przed podziałem	*po podziale*	
Nieruchomości stanowiące projektowany pas drogowy drogi wojewódzkiej nr 382					
1	022405_4, Ząbkowice Śląskie - Miasto	0049 Sadlno-17	6	6/2	0,0352
2	022405_4, Ząbkowice Śląskie - Miasto	0049 Sadlno-17	6	6/3	0,0132
3	022405_4, Ząbkowice Śląskie - Miasto	0049 Sadlno-17	8	8/1	0,0020
Nieruchomości stanowiące istniejący pas drogowy drogi wojewódzkiej nr 382, dla których wniesiono o wydanie zezwolenia i ograniczenie na czas wykonywania robót zgodnie z art. 11f ust. 1 pkt 8 lit. i oraz lit. j ustawy o szczególnych zasadach przygotowania i realizacji inwestycji w zakresie dróg publicznych					
4	022405_4, Ząbkowice Śląskie - Miasto	0045 Sadlno-13	1/3	1/6	0,9009
5	022405_4, Ząbkowice Śląskie - Miasto	0045 Sadlno-13	1/3	1/7	0,9410

Tabela 6 Nieruchomości zajęte dla celów rozbudowy drogi wojewódzkiej nr 396 (dawnej drogi wojewódzkiej nr 385) klasy Z, zgodnie z art. 11f ust. 1 pkt 8 lit. g ustawy o szczególnych zasadach przygotowania i realizacji inwestycji w zakresie dróg publicznych

Lp.	*Jednostka ewidencyjna*	*Obręb*	*Nr działki*		*Powierzchnia zajęcia stałego działki przeznaczonej pod inwestycję [ha]*
			przed podziałem	*po podziale*	
Nieruchomości stanowiące istniejący pas drogowy drogi wojewódzkiej nr 396 (dawnej drogi wojewódzkiej nr 385)					
1	022405_4, Ząbkowice Śląskie - Miasto	0026 Osiedle Wschód-09	12/1	-	0,0608
2	022405_4, Ząbkowice Śląskie - Miasto	0048 Sadlno-16	21	21/2	1,2849
3	022405_4, Ząbkowice Śląskie - Miasto	0048 Sadlno-16	21	21/3	0,5454
4	022405_4, Ząbkowice Śląskie - Miasto	0049 Sadlno-9	9	-	0,1516

Tabela 7 Nieruchomości zajęte dla celów rozbudowy drogi powiatowej nr 3149D klasy Z, zgodnie z art. 11f ust. 1 pkt 8 lit. g ustawy o szczególnych zasadach przygotowania i realizacji inwestycji w zakresie dróg publicznych

Lp.	*Jednostka ewidencyjna*	*Obręb*	*Nr działki*		*Powierzchnia zajęcia stałego działki przeznaczonej pod inwestycję [ha]*
			przed podziałem	*po podziale*	
Nieruchomości stanowiące projektowany pas drogowy drogi powiatowej nr 3149D					
1	022401_5 Bardo - Obszar Wiejski	0008 Potworów	116	116/1	0,0009
2	022401_5 Bardo - Obszar Wiejski	0008 Potworów	117	117/4	0,0766
3	022401_5 Bardo - Obszar Wiejski	0008 Potworów	127	127/3	0,0052
4	022401_5 Bardo - Obszar Wiejski	0008 Potworów	128	128/3	0,0444
5	022401_5 Bardo - Obszar Wiejski	0008 Potworów	129	129/3	0,2709
6	022401_5 Bardo - Obszar Wiejski	0008 Potworów	130	130/3	0,1136
7	022401_5 Bardo - Obszar Wiejski	0008 Potworów	133	133/1	0,0669
8	022401_5 Bardo - Obszar Wiejski	0008 Potworów	134	134/1	0,0564
9	022401_5 Bardo - Obszar Wiejski	0008 Potworów	135	135/1	0,0390
10	022401_5 Bardo - Obszar Wiejski	0008 Potworów	137	137/1	0,0062
11	022401_5 Bardo - Obszar Wiejski	0008 Potworów	151	151/1	0,0008
12	022401_5 Bardo - Obszar Wiejski	0008 Potworów	430/1	430/11	0,4103
13	022401_5 Bardo - Obszar Wiejski	0008 Potworów	430/1	430/12	0,0693
14	022401_5 Bardo - Obszar Wiejski	0008 Potworów	430/1	430/5	0,0003
15	022401_5 Bardo - Obszar Wiejski	0008 Potworów	431	431/1	0,0167
16	022401_5 Bardo - Obszar Wiejski	0008 Potworów	432	432/1	0,0362
17	022401_5 Bardo - Obszar Wiejski	0008 Potworów	433	433/1	0,0763
18	022401_5 Bardo - Obszar Wiejski	0008 Potworów	434	434/1	0,0765
Nieruchomości stanowiące istniejący pas drogowy drogi powiatowej nr 3149D, dla których wniesiono o wydanie zezwolenia i ograniczenie na czas wykonywania robót zgodnie z art. 11f ust. 1 pkt 8 lit. i oraz lit. j ustawy o szczególnych zasadach przygotowania i realizacji inwestycji w zakresie dróg publicznych					
19	022401_5 Bardo - Obszar Wiejski	0008 Potworów	143	143/3	0,0399
20	022401_5 Bardo - Obszar Wiejski	0008 Potworów	143	143/5	0,487
21	022401_5 Bardo - Obszar Wiejski	0009 Przyłęk	482/4	---	2,2343

Tabela 8 Nieruchomości zajęte dla celów rozbudowy drogi powiatowej nr 3158D klasy Z, zgodnie z art. 11f ust. 1 pkt 8 lit. g ustawy o szczególnych zasadach przygotowania i realizacji inwestycji w zakresie dróg publicznych

Lp.	*Jednostka ewidencyjna*	*Obręb*	*Nr działki*		*Powierzchnia zajęcia stałego działki przeznaczonej pod inwestycję [ha]*
			przed podziałem	*po podziale*	
Nieruchomości stanowiące projektowany pas drogowy drogi powiatowej nr 3158D					
1	022405_5 Ząbkowice Śląskie - Obszar Wiejski	0002 Braszowice	107/8	107/23	0,0132
2	022405_5 Ząbkowice Śląskie - Obszar Wiejski	0002 Braszowice	107/9	107/28	0,0224
3	022405_5 Ząbkowice Śląskie - Obszar Wiejski	0002 Braszowice	16/1	16/3	0,0039
4	022405_5 Ząbkowice Śląskie - Obszar Wiejski	0002 Braszowice	17/1	17/5	0,0337
5	022405_5 Ząbkowice Śląskie - Obszar Wiejski	0002 Braszowice	17/4	17/7	0,0218
6	022405_5 Ząbkowice Śląskie - Obszar Wiejski	0004 Grochowiska	46	46/3	0,0013
7	022405_5 Ząbkowice Śląskie - Obszar Wiejski	0004 Grochowiska	48/1	48/9	0,0124
8	022405_5 Ząbkowice Śląskie - Obszar Wiejski	0004 Grochowiska	53	53/3	0,1050
Nieruchomości stanowiące istniejący pas drogowy drogi powiatowej nr 3158D, dla których wniesiono o wydanie zezwolenia i ograniczenie na czas wykonywania robót zgodnie z art. 11f ust. 1 pkt 8 lit. i oraz lit. j ustawy *o szczególnych zasadach przygotowania i realizacji inwestycji w zakresie dróg publicznych*					
9	022405_5 Ząbkowice Śląskie - Obszar Wiejski	0002 Braszowice	984	-	0,2186
10	022405_5 Ząbkowice Śląskie - Obszar Wiejski	0004 Grochowiska	165/1	165/4	0,4745

Tabela 9 Nieruchomości zajęte dla celów rozbudowy drogi powiatowej nr 3174D klasy Z, zgodnie z art. 11f ust. 1 pkt 8 lit. g ustawy o szczególnych zasadach przygotowania i realizacji inwestycji w zakresie dróg publicznych

Lp.	*Jednostka ewidencyjna*	*Obręb*	*Nr działki*		*Powierzchnia zajęcia stałego działki przeznaczonej pod inwestycję [ha]*
			przed podziałem	*po podziale*	
Nieruchomości stanowiące projektowany pas drogowy drogi powiatowej nr 3174D					
1	022405_5 Ząbkowice Śląskie - Obszar Wiejski	0005 Jaworek	113/1	113/2	0,0155
2	022405_5 Ząbkowice Śląskie - Obszar Wiejski	0005 Jaworek	116	116/3	0,3374
3	022405_5 Ząbkowice Śląskie - Obszar Wiejski	0005 Jaworek	140/5	140/19	0,0069
4	022405_5 Ząbkowice Śląskie - Obszar Wiejski	0005 Jaworek	310	310/1	0,0057
Nieruchomości stanowiące istniejący pas drogowy drogi powiatowej nr 3174D , dla których wniesiono o wydanie zezwolenia i ograniczenie na czas wykonywania robót zgodnie z art. 11f ust. 1 pkt 8 lit. i oraz lit. j ustawy o szczególnych zasadach przygotowania i realizacji inwestycji w zakresie dróg publicznych					
5	022405_5 Ząbkowice Śląskie - Obszar Wiejski	0005 Jaworek	314/2	314/4	0,5953
6	022405_5 Ząbkowice Śląskie - Obszar Wiejski	0005 Jaworek	314/2	314/5	0,1759

Tabela 10 Nieruchomości zajęte dla celów rozbudowy drogi powiatowej nr 30702D klasy Z, zgodnie z art. 11f ust. 1 pkt 8 lit. g ustawy o szczególnych zasadach przygotowania i realizacji inwestycji w zakresie dróg publicznych

Lp.	*Jednostka ewidencyjna*	*Obręb*	*Nr działki*		*Powierzchnia zajęcia stałego działki przeznaczonej pod inwestycję [ha]*
			przed podziałem	*po podziale*	
Nieruchomości stanowiące projektowany pas drogowy drogi powiatowej nr 3070D					
1	022405_5 Ząbkowice Śląskie - Obszar Wiejski	0001 Bobolice	354/25	354/31	0,1382
2	022405_5 Ząbkowice Śląskie - Obszar Wiejski	0001 Bobolice	355/33	355/34	0,0417
3	022405_5 Ząbkowice Śląskie - Obszar Wiejski	0001 Bobolice	356	356/4	0,0044
4	022405_5 Ząbkowice Śląskie - Obszar Wiejski	0001 Bobolice	367	367/1	0,0012
5	022405_5 Ząbkowice Śląskie - Obszar Wiejski	0001 Bobolice	357/2	357/5	0,0397
Nieruchomości stanowiące istniejący pas drogowy drogi powiatowej nr 3070D, dla której wniesiono o wydanie zezwolenia i ograniczenie na czas wykonywania robót zgodnie z art. 11f ust. 1 pkt 8 lit. g, lit. i oraz lit. j ustawy o szczególnych zasadach przygotowania i realizacji inwestycji w zakresie dróg publicznych					
6	022405_5 Ząbkowice Śląskie - Obszar Wiejski	0001 Bobolice	358/2	358/5	0,6651
7	022405_5 Ząbkowice Śląskie - Obszar Wiejski	0001 Bobolice	358/2	358/6	0,3072

Tabela 11 Nieruchomości zajęte dla celów rozbudowy drogi gminnej nr 118795D klasy D, zgodnie z art. 11f ust. 1 pkt 8 lit. g ustawy o szczególnych zasadach przygotowania i realizacji inwestycji w zakresie dróg publicznych

Lp.	*Jednostka ewidencyjna*	*Obręb*	*Nr działki*		*Powierzchnia zajęcia stałego działki przeznaczonej pod inwestycję [ha]*
			przed podziałem	*po podziale*	
Nieruchomości stanowiące istniejący pas drogowy drogi gminnej nr 118795D, dla których wniesiono o wydanie zezwolenia i ograniczenie na czas wykonywania robót zgodnie z art. 11f ust. 1 pkt 8 lit. g, lit. i oraz lit. j ustawy o szczególnych zasadach przygotowania i realizacji inwestycji w zakresie dróg publicznych.					
1	022401_5 Bardo - Obszar Wiejski	0009 Przyłęk	496/1	496/6	0,2471
2	022401_5 Bardo - Obszar Wiejski	0009 Przyłęk	394	394/2	0,0263

Tabela 12 Nieruchomości zajęte dla celów budowy drogi gminnej bez nadanego numeru oznaczonej jako JD 1L klasy D, zgodnie z art. 11f ust. 1 pkt 8 lit. g ustawy o szczególnych zasadach przygotowania i realizacji inwestycji w zakresie dróg publicznych

Wrocław/34407197

eprasa.pl 01488d8a83

Lp.	Jednostka ewidencyjna	Obręb	Nr działki		Powierzchnia zajęcia stałego działki przeznaczonej pod inwestycję [ha]
			przed podziałem	po podziale	
1	022405_5 Ząbkowice Śląskie - Obszar Wiejski	0002 Braszowice	1000	1000/2	0,0106
2	022405_5 Ząbkowice Śląskie - Obszar Wiejski	0002 Braszowice	1006	1006/2	0,0041
3	022405_5 Ząbkowice Śląskie - Obszar Wiejski	0002 Braszowice	1007	1007/2	0,0077
4	022405_5 Ząbkowice Śląskie - Obszar Wiejski	0002 Braszowice	1009	1009/2	0,0054
5	022405_5 Ząbkowice Śląskie - Obszar Wiejski	0002 Braszowice	1012	1012/2	0,0166
6	022405_5 Ząbkowice Śląskie - Obszar Wiejski	0002 Braszowice	1019	1019/2	0,022
7	022405_5 Ząbkowice Śląskie - Obszar Wiejski	0002 Braszowice	1020	1020/2	0,0146
8	022405_5 Ząbkowice Śląskie - Obszar Wiejski	0002 Braszowice	1023	1023/2	0,0159
9	022405_5 Ząbkowice Śląskie - Obszar Wiejski	0002 Braszowice	1024	1024/2	0,0122
10	022405_5 Ząbkowice Śląskie - Obszar Wiejski	0002 Braszowice	1036	1036/2	0,0088
11	022405_5 Ząbkowice Śląskie - Obszar Wiejski	0002 Braszowice	1038	1038/2	0,0117
12	022405_5 Ząbkowice Śląskie - Obszar Wiejski	0002 Braszowice	107/6	107/11	0,1314
13	022405_5 Ząbkowice Śląskie - Obszar Wiejski	0002 Braszowice	107/7	107/16	0,162
14	022405_5 Ząbkowice Śląskie - Obszar Wiejski	0002 Braszowice	107/8	107/21	0,0563
15	022405_5 Ząbkowice Śląskie - Obszar Wiejski	0002 Braszowice	107/9	107/29	0,3379
16	022405_5 Ząbkowice Śląskie - Obszar Wiejski	0002 Braszowice	110/1	110/5	0,0186
17	022405_5 Ząbkowice Śląskie - Obszar Wiejski	0002 Braszowice	110/1	110/4	4,52
18	022405_5 Ząbkowice Śląskie - Obszar Wiejski	0002 Braszowice	110/2	110/8	0,0256
19	022405_5 Ząbkowice Śląskie - Obszar Wiejski	0002 Braszowice	112/2	112/10	0,1415
20	022405_5 Ząbkowice Śląskie - Obszar Wiejski	0002 Braszowice	112/3	112/16	0,0193
21	022405_5 Ząbkowice Śląskie - Obszar Wiejski	0002 Braszowice	116/1	116/3	0,0133
22	022405_5 Ząbkowice Śląskie - Obszar Wiejski	0002 Braszowice	138/1	138/6	0,0897
23	022405_5 Ząbkowice Śląskie - Obszar Wiejski	0002 Braszowice	138/4	138/10	0,0329
24	022405_5 Ząbkowice Śląskie - Obszar Wiejski	0002 Braszowice	139/7	139/10	0,1887
25	022405_5 Ząbkowice Śląskie - Obszar Wiejski	0002 Braszowice	144	144/2	0,0358
26	022405_5 Ząbkowice Śląskie - Obszar Wiejski	0002 Braszowice	145/1	145/3	0,0524
27	022405_5 Ząbkowice Śląskie - Obszar Wiejski	0002 Braszowice	147	147/2	0,0658
28	022405_5 Ząbkowice Śląskie - Obszar Wiejski	0002 Braszowice	148/1	148/3	0,1024
29	022405_5 Ząbkowice Śląskie - Obszar Wiejski	0002 Braszowice	150	150/2	0,029
30	022405_5 Ząbkowice Śląskie - Obszar Wiejski	0002 Braszowice	153/2	153/6	0,0614
31	022405_5 Ząbkowice Śląskie - Obszar Wiejski	0002 Braszowice	153/4	153/9	0,0478
32	022405_5 Ząbkowice Śląskie - Obszar Wiejski	0002 Braszowice	218	218/2	0,0563
33	022405_5 Ząbkowice Śląskie - Obszar Wiejski	0002 Braszowice	219/1	219/4	0,1084
34	022405_5 Ząbkowice Śląskie - Obszar Wiejski	0002 Braszowice	222/2	222/6	0,0314
35	022405_5 Ząbkowice Śląskie - Obszar Wiejski	0002 Braszowice	222/3	222/11	0,0369
36	022405_5 Ząbkowice Śląskie - Obszar Wiejski	0002 Braszowice	222/4	222/16	0,0248
37	022405_5 Ząbkowice Śląskie - Obszar Wiejski	0002 Braszowice	223	223/2	0,1573
38	022405_5 Ząbkowice Śląskie - Obszar Wiejski	0002 Braszowice	224	224/2	0,0002
39	022405_5 Ząbkowice Śląskie - Obszar Wiejski	0002 Braszowice	224	224/3	0,0392
40	022405_5 Ząbkowice Śląskie - Obszar Wiejski	0002 Braszowice	225	225/2	0,0574
41	022405_5 Ząbkowice Śląskie - Obszar Wiejski	0002 Braszowice	236/2	236/8	0,0512
42	022405_5 Ząbkowice Śląskie - Obszar Wiejski	0002 Braszowice	236/3	236/13	0,0962
43	022405_5 Ząbkowice Śląskie - Obszar Wiejski	0002 Braszowice	238/1	238/5	0,0452
44	022405_5 Ząbkowice Śląskie - Obszar Wiejski	0002 Braszowice	238/2	238/10	0,0531
45	022405_5 Ząbkowice Śląskie - Obszar Wiejski	0002 Braszowice	238/3	238/14	0,0671
46	022405_5 Ząbkowice Śląskie - Obszar Wiejski	0002 Braszowice	239/1	239/2	0,0051
47	022405_5 Ząbkowice Śląskie - Obszar Wiejski	0002 Braszowice	239/1	239/3	0,0007
48	022405_5 Ząbkowice Śląskie - Obszar Wiejski	0002 Braszowice	345/1	345/3	0,1549
49	022405_5 Ząbkowice Śląskie - Obszar Wiejski	0002 Braszowice	850/16	850/59	0,2784
50	022405_5 Ząbkowice Śląskie - Obszar Wiejski	0002 Braszowice	850/16	850/60	0,0002
51	022405_5 Ząbkowice Śląskie - Obszar Wiejski	0009 Pawłowice	176/1	176/4	0,0327
52	022405_5 Ząbkowice Śląskie - Obszar Wiejski	0002 Braszowice	1008	1008/2	0,0127
53	022405_5 Ząbkowice Śląskie - Obszar Wiejski	0002 Braszowice	1009	1009/3	0,0112
54	022405_5 Ząbkowice Śląskie - Obszar Wiejski	0002 Braszowice	145/1	145/5	0,0500

Tabela 13 Nieruchomości zajęte dla celów budowy drogi gminnej bez nadanego numeru oznaczonej jako JD 1P klasy D, zgodnie z art. 11f ust. 1 pkt 8 lit. g ustawy o szczególnych zasadach przygotowania i realizacji inwestycji w zakresie dróg publicznych

Lp.	Jednostka ewidencyjna	Obręb	Nr działki		Powierzchnia zajęcia stałego działki przeznaczonej pod inwestycję [ha]
			przed podziałem	po podziale	
1	022401_5 Bardo - Obszar Wiejski	0009 Przytęk	365	365/1	0,0322
2	022401_5 Bardo - Obszar Wiejski	0009 Przytęk	366	366/2	0,1513
3	022401_5 Bardo - Obszar Wiejski	0009 Przytęk	367	367/2	0,0228
4	022401_5 Bardo - Obszar Wiejski	0009 Przytęk	377	377/2	0,0004
5	022401_5 Bardo - Obszar Wiejski	0009 Przytęk	378	378/2	0,0607
6	022401_5 Bardo - Obszar Wiejski	0009 Przytęk	379	379/4	0,0691
7	022401_5 Bardo - Obszar Wiejski	0009 Przytęk	380	380/1	0,0059
8	022401_5 Bardo - Obszar Wiejski	0009 Przytęk	386/1	386/4	0,0238
9	022401_5 Bardo - Obszar Wiejski	0009 Przytęk	387	387/2	0,0037
10	022401_5 Bardo - Obszar Wiejski	0009 Przytęk	394	394/3	0,0733
11	022401_5 Bardo - Obszar Wiejski	0009 Przytęk	395/2	395/4	0,0725
12	022401_5 Bardo - Obszar Wiejski	0009 Przytęk	396	396/2	0,0402
13	022401_5 Bardo - Obszar Wiejski	0009 Przytęk	397	397/2	0,0748
14	022401_5 Bardo - Obszar Wiejski	0009 Przytęk	398	398/2	0,1413
15	022401_5 Bardo - Obszar Wiejski	0009 Przytęk	399	399/1	0,1017
16	022401_5 Bardo - Obszar Wiejski	0009 Przytęk	400/3	400/5	0,0014
17	022401_5 Bardo - Obszar Wiejski	0009 Przytęk	400/4	400/7	0,0122
18	022401_5 Bardo - Obszar Wiejski	0009 Przytęk	496/1	496/4	0,0522
19	022401_5 Bardo - Obszar Wiejski	0009 Przytęk	498	498/2	0,0228
20	022401_5 Bardo - Obszar Wiejski	0009 Przytęk	500	500/2	0,0085

Tabela 14 Nieruchomość zajęta dla celów budowy drogi gminnej bez nadanego numeru oznaczonej jako JD 2.1L klasy D, zgodnie z art. 11f ust. 1 pkt 8 lit. g ustawy o szczególnych zasadach przygotowania i realizacji inwestycji w zakresie dróg publicznych

Lp.	Jednostka ewidencyjna	Obręb	Nr działki		Powierzchnia zajęcia stałego działki przeznaczonej pod inwestycję [ha]
			przed podziałem	po podziale	
1	022401_5 Bardo - Obszar Wiejski	0008 Potworów	430/1	430/7	0,1025

Tabela 15 Nieruchomości zajęte dla celów budowy drogi gminnej bez nadanego numeru oznaczonej jako JD 2.2L klasy D, zgodnie z art. 11f ust. 1 pkt 8 lit. g ustawy o szczególnych zasadach przygotowania i realizacji inwestycji w zakresie dróg publicznych

Lp.	Jednostka ewidencyjna	Obręb	Nr działki		Powierzchnia zajęcia stałego działki przeznaczonej pod inwestycję [ha]
			przed podziałem	po podziale	
1	022401_5 Bardo - Obszar Wiejski	0008 Potworów	117	117/3	0,0004
2	022401_5 Bardo - Obszar Wiejski	0008 Potworów	118	118/2	0,0169
3	022401_5 Bardo - Obszar Wiejski	0008 Potworów	143	143/2	0,1294
4	022401_5 Bardo - Obszar Wiejski	0008 Potworów	430/1	430/10	0,0151
5	022401_5 Bardo - Obszar Wiejski	0008 Potworów	122/2	122	0,2938

Tabela 16 Nieruchomości zajęte dla celów budowy drogi gminnej bez nadanego numeru oznaczonej jako JD 2.3L klasy D, zgodnie z art. 11f ust. 1 pkt 8 lit. g ustawy o szczególnych zasadach przygotowania i realizacji inwestycji w zakresie dróg publicznych

Lp.	Jednostka ewidencyjna	Obręb	Nr działki		Powierzchnia zajęcia stałego działki przeznaczonej pod inwestycję [ha]
			przed podziałem	po podziale	
1	022401_5 Bardo - Obszar Wiejski	0008 Potworów	109	109/2	0,0025
2	022401_5 Bardo - Obszar Wiejski	0008 Potworów	110	110/2	0,0173
3	022401_5 Bardo - Obszar Wiejski	0008 Potworów	122	122/4	0,0856

Tabela 17 Nieruchomości zajęte dla celów budowy drogi gminnej bez nadanego numeru oznaczonej jako JD 2.4L klasy D, zgodnie z art. 11f ust. 1 pkt 8 lit. g ustawy o szczególnych zasadach przygotowania i realizacji inwestycji w zakresie dróg publicznych

Lp.	Jednostka ewidencyjna	Obręb	Nr działki		Powierzchnia zajęcia stałego działki przeznaczonej pod inwestycję [ha]
			przed podziałem	po podziale	
1	022405_5 Ząbkowice Śląskie - Obszar Wiejski	0002 Braszowice	1052	1052/3	0,0251
2	022405_5 Ząbkowice Śląskie - Obszar Wiejski	0002 Braszowice	941	941/4	0,0152

Tabela 18 Nieruchomości zajęte dla celów budowy drogi gminnej bez nadanego numeru oznaczonej jako JD 2L klasy D, zgodnie z art. 11f ust. 1 pkt 8 lit. g ustawy o szczególnych zasadach przygotowania i realizacji inwestycji w zakresie dróg publicznych

Lp.	Jednostka ewidencyjna	Obręb	Nr działki		Powierzchnia zajęcia stałego działki przeznaczonej pod inwestycję [ha]
			przed podziałem	po podziale	
1	022401_5 Bardo - Obszar Wiejski	0009 Przytęk	375	375/2	0,0385
2	022401_5 Bardo - Obszar Wiejski	0009 Przytęk	376	376/2	0,0034
3	022401_5 Bardo - Obszar Wiejski	0009 Przytęk	385	385/2	0,2292

Tabela 19 Nieruchomości zajęte dla celów budowy drogi gminnej bez nadanego numeru oznaczonej jako JD 2P klasy D, zgodnie z art. 11f ust. 1 pkt 8 lit. g ustawy o szczególnych zasadach przygotowania i realizacji inwestycji w zakresie dróg publicznych

Lp.	Jednostka ewidencyjna	Obręb	Nr działki		Powierzchnia zajęcia stałego działki przeznaczonej pod inwestycję [ha]
			przed podziałem	po podziale	
1	022401_5 Bardo - Obszar Wiejski	0008 Potworów	126	126/1	0,0557
2	022401_5 Bardo - Obszar Wiejski	0008 Potworów	127	127/2	0,0519
3	022401_5 Bardo - Obszar Wiejski	0008 Potworów	128	128/2	0,0482
4	022401_5 Bardo - Obszar Wiejski	0008 Potworów	129	129/2	0,0690
5	022401_5 Bardo - Obszar Wiejski	0008 Potworów	130	130/2	0,0241
6	022401_5 Bardo - Obszar Wiejski	0008 Potworów	139	139/2	0,0851
7	022401_5 Bardo - Obszar Wiejski	0008 Potworów	140	140/2	0,1401
8	022401_5 Bardo - Obszar Wiejski	0008 Potworów	141	141/3	0,1789
9	022401_5 Bardo - Obszar Wiejski	0009 Przytęk	389	389/2	0,0780
10	022401_5 Bardo - Obszar Wiejski	0009 Przytęk	499/1	499/4	0,0122
11	022401_5 Bardo - Obszar Wiejski	0009 Przytęk	713	713/1	0,0009

Tabela 20 Nieruchomości zajęte dla celów budowy drogi gminnej bez nadanego numeru oznaczonej jako JD 2.1P klasy D, zgodnie z art. 11f ust. 1 pkt 8 lit. g ustawy o szczególnych zasadach przygotowania i realizacji inwestycji w zakresie dróg publicznych

Lp.	Jednostka ewidencyjna	Obręb	Nr działki		Powierzchnia zajęcia stałego działki przeznaczonej pod inwestycję [ha]
			przed podziałem	po podziale	
1	022401_5 Bardo - Obszar Wiejski	0008 Potworów	137	137/2	0,0255
2	022401_5 Bardo - Obszar Wiejski	0008 Potworów	431	431/2	0,0192
3	022401_5 Bardo - Obszar Wiejski	0008 Potworów	135	135/2	0,0259
4	022401_5 Bardo - Obszar Wiejski	0008 Potworów	134	134/2	0,0316
5	022401_5 Bardo - Obszar Wiejski	0008 Potworów	133	133/2	0,0361
6	022401_5 Bardo - Obszar Wiejski	0008 Potworów	432	432/2	0,0336
7	022401_5 Bardo - Obszar Wiejski	0008 Potworów	433	433/2	0,0093
8	022401_5 Bardo - Obszar Wiejski	0008 Potworów	138	138/1	0,0056

Tabela 21 Nieruchomości zajęte dla celów budowy drogi gminnej bez nadanego numeru oznaczonej jako JD 3.1L klasy D, zgodnie z art. 11f ust. 1 pkt 8 lit. g ustawy o szczególnych zasadach przygotowania i realizacji inwestycji w zakresie dróg publicznych

Lp.	Jednostka ewidencyjna	Obręb	Nr działki		Powierzchnia zajęcia stałego działki przeznaczonej pod inwestycję [ha]
			przed podziałem	po podziale	
1	022401_5 Bardo - Obszar Wiejski	0008 Potworów	361	361/2	0,0050
2	022401_5 Bardo - Obszar Wiejski	0008 Potworów	368	368/2	0,0120
3	022401_5 Bardo - Obszar Wiejski	0008 Potworów	420/2	420/4	0,3652

Tabela 22 Nieruchomości zajęte dla celów budowy drogi gminnej bez nadanego numeru oznaczonej jako JD 3L klasy D, zgodnie z art. 11f ust. 1 pkt 8 lit. g ustawy o szczególnych zasadach przygotowania i realizacji inwestycji w zakresie dróg publicznych

Lp.	Jednostka ewidencyjna	Obręb	Nr działki		Powierzchnia zajęcia stałego działki przeznaczonej pod inwestycję [ha]
			przed podziałem	po podziale	
1	022401_5 Bardo - Obszar Wiejski	0009 Przytęk	440	440/2	0,2193
2	022401_5 Bardo - Obszar Wiejski	0009 Przytęk	441/3	441/5	0,2133
3	022401_5 Bardo - Obszar Wiejski	0009 Przytęk	441/4	441/8	0,1136
4	022401_5 Bardo - Obszar Wiejski	0009 Przytęk	442/1	442/6	0,0495
5	022401_5 Bardo - Obszar Wiejski	0009 Przytęk	442/2	442/4	0,1555
6	022401_5 Bardo - Obszar Wiejski	0009 Przytęk	446/10	446/14	0,0078
7	022401_5 Bardo - Obszar Wiejski	0009 Przytęk	519	519/2	0,0098
8	022401_5 Bardo - Obszar Wiejski	0009 Przytęk	520	520/2	0,0143
9	022401_5 Bardo - Obszar Wiejski	0009 Przytęk	520	520/3	0,0097

Tabela 23 Nieruchomości zajęte dla celów budowy drogi gminnej bez nadanego numeru oznaczonej jako JD 3P klasy D, zgodnie z art. 11f ust. 1 pkt 8 lit. g ustawy o szczególnych zasadach przygotowania i realizacji inwestycji w zakresie dróg publicznych

L.p.	Jednostka ewidencyjna	Obręb	Nr działki		Powierzchnia zajęcia stałego działki przeznaczonej pod inwestycję [ha]
			przed podziałem	po podziale	
1	022405_5 Ząbkowice Śląskie - Obszar Wiejski	0002 Braszowice	1055	1055/4	0,1566
2	022405_5 Ząbkowice Śląskie - Obszar Wiejski	0002 Braszowice	1056	1056/2	0,0090
3	022405_5 Ząbkowice Śląskie - Obszar Wiejski	0002 Braszowice	1141	1141/2	0,0181
4	022405_5 Ząbkowice Śląskie - Obszar Wiejski	0002 Braszowice	850/10	850/20	0,1336
5	022405_5 Ząbkowice Śląskie - Obszar Wiejski	0002 Braszowice	850/11	850/24	0,0406
6	022405_5 Ząbkowice Śląskie - Obszar Wiejski	0002 Braszowice	850/11	850/25	0,0456
7	022405_5 Ząbkowice Śląskie - Obszar Wiejski	0002 Braszowice	850/12	850/28	0,0864
8	022405_5 Ząbkowice Śląskie - Obszar Wiejski	0002 Braszowice	850/13	850/32	0,0551
9	022405_5 Ząbkowice Śląskie - Obszar Wiejski	0002 Braszowice	850/14	850/37	0,0702
10	022405_5 Ząbkowice Śląskie - Obszar Wiejski	0002 Braszowice	850/14	850/38	0,3192
11	022405_5 Ząbkowice Śląskie - Obszar Wiejski	0002 Braszowice	850/15	850/44	0,2033
12	022405_5 Ząbkowice Śląskie - Obszar Wiejski	0002 Braszowice	850/15	850/45	0,1107
13	022405_5 Ząbkowice Śląskie - Obszar Wiejski	0002 Braszowice	850/7	850/49	0,0080
14	022405_5 Ząbkowice Śląskie - Obszar Wiejski	0002 Braszowice	850/8	850/52	0,0708
15	022405_5 Ząbkowice Śląskie - Obszar Wiejski	0002 Braszowice	850/9	850/55	0,0428
16	022405_5 Ząbkowice Śląskie - Obszar Wiejski	0002 Braszowice	963/14	963/16	0,5880

Tabela 24 Nieruchomości zajęte dla celów budowy drogi gminnej bez nadanego numeru oznaczonej jako JD 4L klasy D, zgodnie z art. 11f ust. 1 pkt 8 lit. g ustawy o szczególnych zasadach przygotowania i realizacji inwestycji w zakresie dróg publicznych

L.p.	Jednostka ewidencyjna	Obręb	Nr działki		Powierzchnia zajęcia stałego działki przeznaczonej pod inwestycję [ha]
			przed podziałem	po podziale	
1	022405_5 Ząbkowice Śląskie - Obszar Wiejski	0004 Grochowiska	167	167/2	0,0251
2	022405_5 Ząbkowice Śląskie - Obszar Wiejski	0004 Grochowiska	172	172/2	0,0210
3	022405_5 Ząbkowice Śląskie - Obszar Wiejski	0004 Grochowiska	173	173/2	0,0220
4	022405_5 Ząbkowice Śląskie - Obszar Wiejski	0004 Grochowiska	174	174/2	0,0218
5	022405_5 Ząbkowice Śląskie - Obszar Wiejski	0004 Grochowiska	175	175/2	0,0192
6	022405_5 Ząbkowice Śląskie - Obszar Wiejski	0004 Grochowiska	21	21/2	0,0002
7	022405_5 Ząbkowice Śląskie - Obszar Wiejski	0004 Grochowiska	21	21/3	0,0906
8	022405_5 Ząbkowice Śląskie - Obszar Wiejski	0004 Grochowiska	22	22/3	0,1467
9	022405_5 Ząbkowice Śląskie - Obszar Wiejski	0004 Grochowiska	22	22/5	0,1582
10	022405_5 Ząbkowice Śląskie - Obszar Wiejski	0004 Grochowiska	23	23/2	0,1932
11	022405_5 Ząbkowice Śląskie - Obszar Wiejski	0004 Grochowiska	24	24/2	0,0857
12	022405_5 Ząbkowice Śląskie - Obszar Wiejski	0004 Grochowiska	25/1	25/6	0,0008
13	022405_5 Ząbkowice Śląskie - Obszar Wiejski	0004 Grochowiska	25/1	25/7	0,0052
14	022405_5 Ząbkowice Śląskie - Obszar Wiejski	0004 Grochowiska	30	30/2	0,0007
15	022405_5 Ząbkowice Śląskie - Obszar Wiejski	0004 Grochowiska	32/1	32/4	0,0602
16	022405_5 Ząbkowice Śląskie - Obszar Wiejski	0004 Grochowiska	36	36/2	0,0733
17	022405_5 Ząbkowice Śląskie - Obszar Wiejski	0004 Grochowiska	37	37/2	0,1572
18	022405_5 Ząbkowice Śląskie - Obszar Wiejski	0004 Grochowiska	38	38/2	0,1347
19	022405_5 Ząbkowice Śląskie - Obszar Wiejski	0004 Grochowiska	40	40/2	0,0791
20	022405_5 Ząbkowice Śląskie - Obszar Wiejski	0004 Grochowiska	41	41/2	0,2614
21	022405_5 Ząbkowice Śląskie - Obszar Wiejski	0004 Grochowiska	42/2	42/4	0,0008
22	022405_5 Ząbkowice Śląskie - Obszar Wiejski	0004 Grochowiska	46	46/2	0,2614
23	022405_5 Ząbkowice Śląskie - Obszar Wiejski	0004 Grochowiska	47	47/3	0,2582
24	022405_5 Ząbkowice Śląskie - Obszar Wiejski	0004 Grochowiska	48/1	48/6	0,1406
25	022405_5 Ząbkowice Śląskie - Obszar Wiejski	0004 Grochowiska	48/3	48/14	0,1205
26	022405_5 Ząbkowice Śląskie - Obszar Wiejski	0004 Grochowiska	48/4	48/19	0,2001
27	022405_5 Ząbkowice Śląskie - Obszar Wiejski	0002 Braszowice	17/4	17/9	0,0409
28	022405_5 Ząbkowice Śląskie - Obszar Wiejski	0002 Braszowice	16/1	16/4	0,0308
29	022405_5 Ząbkowice Śląskie - Obszar Wiejski	0002 Braszowice	16/2	16/6	0,0243
30	022405_5 Ząbkowice Śląskie - Obszar Wiejski	0004 Grochowiska	422	42/3	0,0003

Tabela 25 Nieruchomości zajęte dla celów budowy drogi gminnej bez nadanego numeru oznaczonej jako JD 4P klasy D, zgodnie z art. 11f ust. 1 pkt 8 lit. g ustawy o szczególnych zasadach przygotowania i realizacji inwestycji w zakresie dróg publicznych

Lp.	Jednostka ewidencyjna	Obręb	Nr działki		Powierzchnia zajęcia stałego działki przeznaczonej pod inwestycję [ha]
			przed podziałem	po podziale	
1	022405_5 Ząbkowice Śląskie - Obszar Wiejski	0004 Grochowiska	52	52/1	0,0118
2	022405_5 Ząbkowice Śląskie - Obszar Wiejski	0004 Grochowiska	53	53/2	0,2029
3	022405_5 Ząbkowice Śląskie - Obszar Wiejski	0002 Braszowice	1000	1000/3	0,0114
4	022405_5 Ząbkowice Śląskie - Obszar Wiejski	0002 Braszowice	1005	1005/2	0,0095
5	022405_5 Ząbkowice Śląskie - Obszar Wiejski	0002 Braszowice	1007	1007/3	0,0076
6	022405_5 Ząbkowice Śląskie - Obszar Wiejski	0002 Braszowice	1008	1008/3	0,0066
7	022405_5 Ząbkowice Śląskie - Obszar Wiejski	0002 Braszowice	1012	1012/3	0,0050
8	022405_5 Ząbkowice Śląskie - Obszar Wiejski	0002 Braszowice	1019	1019/3	0,0003
9	022405_5 Ząbkowice Śląskie - Obszar Wiejski	0002 Braszowice	1020	1020/3	0,0128
10	022405_5 Ząbkowice Śląskie - Obszar Wiejski	0002 Braszowice	1021	1021/1	0,0090
11	022405_5 Ząbkowice Śląskie - Obszar Wiejski	0002 Braszowice	1023	1023/3	0,0110
12	022405_5 Ząbkowice Śląskie - Obszar Wiejski	0002 Braszowice	1024	1024/3	0,0187
13	022405_5 Ząbkowice Śląskie - Obszar Wiejski	0002 Braszowice	1036	1036/3	0,0077
14	022405_5 Ząbkowice Śląskie - Obszar Wiejski	0002 Braszowice	1037	1037/2	0,0124
15	022405_5 Ząbkowice Śląskie - Obszar Wiejski	0002 Braszowice	107/6	107/12	0,0810
16	022405_5 Ząbkowice Śląskie - Obszar Wiejski	0002 Braszowice	107/7	107/17	0,1415
17	022405_5 Ząbkowice Śląskie - Obszar Wiejski	0002 Braszowice	107/8	107/22	0,0585
18	022405_5 Ząbkowice Śląskie - Obszar Wiejski	0002 Braszowice	107/9	107/30	0,1191
19	022405_5 Ząbkowice Śląskie - Obszar Wiejski	0002 Braszowice	112/2	112/11	0,1334
20	022405_5 Ząbkowice Śląskie - Obszar Wiejski	0002 Braszowice	112/6	112/19	0,0314
21	022405_5 Ząbkowice Śląskie - Obszar Wiejski	0002 Braszowice	112/7	112/23	0,0993
22	022405_5 Ząbkowice Śląskie - Obszar Wiejski	0002 Braszowice	112/7	112/24	0,0008
23	022405_5 Ząbkowice Śląskie - Obszar Wiejski	0002 Braszowice	116/1	116/4	0,0490
24	022405_5 Ząbkowice Śląskie - Obszar Wiejski	0002 Braszowice	130/1	130/2	0,0010
25	022405_5 Ząbkowice Śląskie - Obszar Wiejski	0002 Braszowice	130/1	130/3	0,0014
26	022405_5 Ząbkowice Śląskie - Obszar Wiejski	0002 Braszowice	137/5	137/7	0,0893
27	022405_5 Ząbkowice Śląskie - Obszar Wiejski	0002 Braszowice	137/5	137/8	0,0010
28	022405_5 Ząbkowice Śląskie - Obszar Wiejski	0002 Braszowice	139/7	139/11	0,1694
29	022405_5 Ząbkowice Śląskie - Obszar Wiejski	0002 Braszowice	139/8	139/16	0,1049
30	022405_5 Ząbkowice Śląskie - Obszar Wiejski	0002 Braszowice	145/1	145/4	0,1411
31	022405_5 Ząbkowice Śląskie - Obszar Wiejski	0002 Braszowice	147	147/3	0,0530
32	022405_5 Ząbkowice Śląskie - Obszar Wiejski	0002 Braszowice	148/1	148/4	0,0735
33	022405_5 Ząbkowice Śląskie - Obszar Wiejski	0002 Braszowice	219/1	219/5	0,0548
34	022405_5 Ząbkowice Śląskie - Obszar Wiejski	0002 Braszowice	222/2	222/7	0,0352
35	022405_5 Ząbkowice Śląskie - Obszar Wiejski	0002 Braszowice	222/3	222/12	0,0408

Wrocław/34407199

S3G 1

eprasa.pl 01488d8a83

36	022405_5 Ząbkowice Śląskie - Obszar Wiejski	0002 Braszowice	222/4	222/17	0,0248
37	022405_5 Ząbkowice Śląskie - Obszar Wiejski	0002 Braszowice	223	223/3	0,1452
38	022405_5 Ząbkowice Śląskie - Obszar Wiejski	0002 Braszowice	224	224/4	0,0373
39	022405_5 Ząbkowice Śląskie - Obszar Wiejski	0002 Braszowice	225	225/3	0,0397
40	022405_5 Ząbkowice Śląskie - Obszar Wiejski	0002 Braszowice	226	226/2	0,0410
41	022405_5 Ząbkowice Śląskie - Obszar Wiejski	0002 Braszowice	227	227/2	0,0428
42	022405_5 Ząbkowice Śląskie - Obszar Wiejski	0002 Braszowice	228	228/1	0,0056
43	022405_5 Ząbkowice Śląskie - Obszar Wiejski	0002 Braszowice	228	228/2	0,0006
44	022405_5 Ząbkowice Śląskie - Obszar Wiejski	0002 Braszowice	233	233/1	0,0009
45	022405_5 Ząbkowice Śląskie - Obszar Wiejski	0002 Braszowice	234	234/2	0,0585
46	022405_5 Ząbkowice Śląskie - Obszar Wiejski	0002 Braszowice	234	234/3	0,0008
47	022405_5 Ząbkowice Śląskie - Obszar Wiejski	0002 Braszowice	236/1	236/5	0,0420
48	022405_5 Ząbkowice Śląskie - Obszar Wiejski	0002 Braszowice	236/2	236/9	0,0680
49	022405_5 Ząbkowice Śląskie - Obszar Wiejski	0002 Braszowice	236/3	236/14	0,0918
50	022405_5 Ząbkowice Śląskie - Obszar Wiejski	0002 Braszowice	238/1	238/6	0,0481
51	022405_5 Ząbkowice Śląskie - Obszar Wiejski	0002 Braszowice	238/2	238/11	0,0155
52	022405_5 Ząbkowice Śląskie - Obszar Wiejski	0002 Braszowice	345/1	345/4	0,1598
53	022405_5 Ząbkowice Śląskie - Obszar Wiejski	0002 Braszowice	850/16	850/61	0,0378
54	022405_5 Ząbkowice Śląskie - Obszar Wiejski	0002 Braszowice	850/16	850/62	0,0179
55	022405_5 Ząbkowice Śląskie - Obszar Wiejski	0009 Pawłowice	176/1	176/5	0,0165
56	022405_5 Ząbkowice Śląskie - Obszar Wiejski	0009 Pawłowice	257	257/2	0,0527
57	022405_5 Ząbkowice Śląskie - Obszar Wiejski	0009 Pawłowice	258/1	258/3	0,0642
58	022405_5 Ząbkowice Śląskie - Obszar Wiejski	0009 Pawłowice	259/1	259/3	0,0665
59	022405_5 Ząbkowice Śląskie - Obszar Wiejski	0009 Pawłowice	260	260/2	0,0595
60	022405_5 Ząbkowice Śląskie - Obszar Wiejski	0009 Pawłowice	261	261/2	0,0593
61	022405_5 Ząbkowice Śląskie - Obszar Wiejski	0009 Pawłowice	262	262/2	0,0551

Tabela 26 Nieruchomości zajęte dla celów budowy drogi gminnej bez nadanego numeru oznaczonej jako JD 5P klasy D, zgodnie z art. 11f ust. 1 pkt 8 lit. g ustawy o szczególnych zasadach przygotowania i realizacji inwestycji w zakresie dróg publicznych

Lp.	*Jednostka ewidencyjna*	*Obręb*	*Nr działki*		*Powierzchnia zajęcia stałego działki przeznaczonej pod inwestycję [ha]*
			przed podziałem	*po podziale*	
1	022405_5 Ząbkowice Śląskie - Obszar Wiejski	0004 Grochowiska	159	159/2	0,0545
2	022405_5 Ząbkowice Śląskie - Obszar Wiejski	0004 Grochowiska	167	167/3	0,0292
3	022405_5 Ząbkowice Śląskie - Obszar Wiejski	0004 Grochowiska	172	172/3	0,0170
4	022405_5 Ząbkowice Śląskie - Obszar Wiejski	0004 Grochowiska	173	173/3	0,0103
5	022405_5 Ząbkowice Śląskie - Obszar Wiejski	0004 Grochowiska	174	174/3	0,0162
6	022405_5 Ząbkowice Śląskie - Obszar Wiejski	0004 Grochowiska	175	175/3	0,0145
7	022405_5 Ząbkowice Śląskie - Obszar Wiejski	0004 Grochowiska	22	22/4	0,1723
8	022405_5 Ząbkowice Śląskie - Obszar Wiejski	0004 Grochowiska	23	23/3	0,0653
9	022405_5 Ząbkowice Śląskie - Obszar Wiejski	0004 Grochowiska	24	24/3	0,0830
10	022405_5 Ząbkowice Śląskie - Obszar Wiejski	0004 Grochowiska	26/1	26/6	0,0076
11	022405_5 Ząbkowice Śląskie - Obszar Wiejski	0004 Grochowiska	30	30/3	0,2083
12	022405_5 Ząbkowice Śląskie - Obszar Wiejski	0004 Grochowiska	31/1	31/4	0,0197
13	022405_5 Ząbkowice Śląskie - Obszar Wiejski	0004 Grochowiska	32/1	32/6	0,0005
14	022405_5 Ząbkowice Śląskie - Obszar Wiejski	0004 Grochowiska	32/1	32/5	0,0637
15	022405_5 Ząbkowice Śląskie - Obszar Wiejski	0004 Grochowiska	32/2	32/9	0,0701
16	022405_5 Ząbkowice Śląskie - Obszar Wiejski	0004 Grochowiska	36	36/3	0,0658
18	022405_5 Ząbkowice Śląskie - Obszar Wiejski	0004 Grochowiska	37	37/3	0,1720
19	022405_5 Ząbkowice Śląskie - Obszar Wiejski	0004 Grochowiska	38	38/3	0,0403
20	022405_5 Ząbkowice Śląskie - Obszar Wiejski	0004 Grochowiska	39	39/1	0,0011
21	022405_5 Ząbkowice Śląskie - Obszar Wiejski	0004 Grochowiska	40	40/3	0,1875
22	022405_5 Ząbkowice Śląskie - Obszar Wiejski	0004 Grochowiska	41	41/3	0,2343
23	022405_5 Ząbkowice Śląskie - Obszar Wiejski	0004 Grochowiska	48/1	48/7	0,4236
24	022405_5 Ząbkowice Śląskie - Obszar Wiejski	0004 Grochowiska	48/3	48/15	0,1349
25	022405_5 Ząbkowice Śląskie - Obszar Wiejski	0004 Grochowiska	48/4	48/20	0,1005

Tabela 27 Nieruchomości zajęte dla celów budowy drogi gminnej bez nadanego numeru oznaczonej jako JD 6P klasy D, zgodnie z art. 11f ust. 1 pkt 8 lit. g ustawy o szczególnych zasadach przygotowania i realizacji inwestycji w zakresie dróg publicznych

Lp.	*Jednostka ewidencyjna*	*Obręb*	*Nr działki*		*Powierzchnia zajęcia stałego działki przeznaczonej pod inwestycję [ha]*
			przed podziałem	*po podziale*	
1	022405_4 Ząbkowice Śląskie - Miasto	0045 Sadlno-13	1/3	1/5	0,0628
2	*022405_4 Ząbkowice Śląskie - Miasto*	*0045 Sadlno-13*	*51*	*51/3*	*0,2787*
3	*022405_4 Ząbkowice Śląskie - Miasto*	*0045 Sadlno-13*	*52*	*52/2*	*0,2089*
4	*022405_4 Ząbkowice Śląskie - Miasto*	*0045 Sadlno-13*	*53*	*53/2*	*0,1089*
5	*022405_4 Ząbkowice Śląskie - Miasto*	*0045 Sadlno-13*	*55*	*55/6*	*0,0120*
6	*022405_4 Ząbkowice Śląskie - Miasto*	*0045 Sadlno-13*	*71/1*	*71/5*	*0,2705*
7	*022405_4 Ząbkowice Śląskie - Miasto*	*0045 Sadlno-13*	*71/2*	*71/13*	*0,0882*
8	*022405_4 Ząbkowice Śląskie - Miasto*	*0045 Sadlno-13*	*72/3*	*72/6*	*0,0118*
9	*022405_4 Ząbkowice Śląskie - Miasto*	*0045 Sadlno-13*	*88/1*	*88/13*	*0,0238*

Tabela 28 Nieruchomości zajęte dla celów budowy drogi gminnej bez nadanego numeru oznaczonej jako JD 7L klasy D, zgodnie z art. 11f ust. 1 pkt 8 lit. g ustawy o szczególnych zasadach przygotowania i realizacji inwestycji w zakresie dróg publicznych

Lp.	*Jednostka ewidencyjna*	*Obręb*	*Nr działki*		*Powierzchnia zajęcia stałego działki przeznaczonej pod inwestycję [ha]*
			przed podziałem	*po podziale*	
1	022405_4 Ząbkowice Śląskie - Miasto	0045 Sadlno-13	50	50/2	0,3063
2	022405_4 Ząbkowice Śląskie - Miasto	0045 Sadlno-13	50	50/3	0,0366
3	022405_4 Ząbkowice Śląskie - Miasto	0045 Sadlno-13	51	51/2	0,4767
4	022405_4 Ząbkowice Śląskie - Miasto	0045 Sadlno-13	55	55/5	0,0132
5	022405_4 Ząbkowice Śląskie - Miasto	0045 Sadlno-13	71/1	71/4	0,1791
6	022405_4 Ząbkowice Śląskie - Miasto	0045 Sadlno-13	71/2	71/12	0,0657
7	022405_4 Ząbkowice Śląskie - Miasto	0045 Sadlno-13	72/3	72/5	0,0107
8	022405_4 Ząbkowice Śląskie - Miasto	0045 Sadlno-13	88/1	88/12	0,0053

Tabela 29 Nieruchomości zajęte dla celów budowy drogi gminnej bez nadanego numeru oznaczonej jako JD 7P klasy D, zgodnie z art. 11f ust. 1 pkt 8 lit. g ustawy o szczególnych zasadach przygotowania i realizacji inwestycji w zakresie dróg publicznych

Lp.	*Jednostka ewidencyjna*	*Obręb*	*Nr działki*		*Powierzchnia zajęcia stałego działki przeznaczonej pod inwestycję [ha]*
			przed podziałem	*po podziale*	
1	022405_4 Ząbkowice Śląskie - Miasto	0048 Sadlno-16	17	17/2	0,0036
2	022405_4 Ząbkowice Śląskie - Miasto	0048 Sadlno-16	19	19/2	0,0915
3	022405_4 Ząbkowice Śląskie - Miasto	0048 Sadlno-16	20	20/2	0,3162

Tabela 30 Nieruchomości zajęte dla celów budowy drogi gminnej bez nadanego numeru oznaczonej jako JD 8L klasy D, zgodnie z art. 11f ust. 1 pkt 8 lit. g ustawy o szczególnych zasadach przygotowania i realizacji inwestycji w zakresie dróg publicznych

Lp.	*Jednostka ewidencyjna*	*Obręb*	*Nr działki*		*Powierzchnia zajęcia stałego działki przeznaczonej pod inwestycję [ha]*
			przed podziałem	*po podziale*	
1	022405_5 Ząbkowice Śląskie - Obszar Wiejski	0005 Jaworek	116	116/2	0,0987
2	022405_5 Ząbkowice Śląskie - Obszar Wiejski	0005 Jaworek	117	117/2	0,1639
3	022405_5 Ząbkowice Śląskie - Obszar Wiejski	0005 Jaworek	140/5	140/15	0,0520
4	022405_5 Ząbkowice Śląskie - Obszar Wiejski	0005 Jaworek	140/5	140/16	0,1273
5	022405_5 Ząbkowice Śląskie - Obszar Wiejski	0005 Jaworek	338	338/2	0,0081

Tabela 31 Nieruchomości zajęte dla celów budowy drogi gminnej bez nadanego numeru oznaczonej jako JD 8P klasy D, zgodnie z art. 11f ust. 1 pkt 8 lit. g ustawy o szczególnych zasadach przygotowania i realizacji inwestycji w zakresie dróg publicznych

Lp.	*Jednostka ewidencyjna*	*Obręb*	*Nr działki*		*Powierzchnia zajęcia stałego działki przeznaczonej pod inwestycję [ha]*
			przed podziałem	*po podziale*	
1	022405_5 Ząbkowice Śląskie - Obszar Wiejski	0005 Jaworek	228	228/2	0,0041
2	022405_5 Ząbkowice Śląskie - Obszar Wiejski	0005 Jaworek	229	229/3	0,0836
3	022405_5 Ząbkowice Śląskie - Obszar Wiejski	0005 Jaworek	230	230/2	0,0403
4	022405_5 Ząbkowice Śląskie - Obszar Wiejski	0005 Jaworek	231	231/2	0,0552
5	022405_5 Ząbkowice Śląskie - Obszar Wiejski	0005 Jaworek	232	232/2	0,0504
6	022405_5 Ząbkowice Śląskie - Obszar Wiejski	0005 Jaworek	233	233/2	0,0607
7	022405_5 Ząbkowice Śląskie - Obszar Wiejski	0005 Jaworek	234	234/2	0,0698
8	022405_5 Ząbkowice Śląskie - Obszar Wiejski	0005 Jaworek	235	235/2	0,0444
9	022405_5 Ząbkowice Śląskie - Obszar Wiejski	0005 Jaworek	236	236/2	0,0958
10	022405_5 Ząbkowice Śląskie - Obszar Wiejski	0005 Jaworek	237	237/2	0,0722
11	022405_5 Ząbkowice Śląskie - Obszar Wiejski	0005 Jaworek	238	238/2	0,0842
12	022405_5 Ząbkowice Śląskie - Obszar Wiejski	0005 Jaworek	239	239/2	0,0573
13	022405_5 Ząbkowice Śląskie - Obszar Wiejski	0005 Jaworek	240	240/2	0,1080
14	022405_5 Ząbkowice Śląskie - Obszar Wiejski	0005 Jaworek	241/1	241/4	0,0944
15	022405_5 Ząbkowice Śląskie - Obszar Wiejski	0005 Jaworek	241/2	241/9	0,0342
16	022405_5 Ząbkowice Śląskie - Obszar Wiejski	0005 Jaworek	242	242/2	0,0700
17	022405_5 Ząbkowice Śląskie - Obszar Wiejski	0005 Jaworek	253	253/2	0,0839
18	022405_5 Ząbkowice Śląskie - Obszar Wiejski	0005 Jaworek	255/1	255/3	0,0871
19	022405_5 Ząbkowice Śląskie - Obszar Wiejski	0005 Jaworek	258/3	258/7	0,0393
20	022405_5 Ząbkowice Śląskie - Obszar Wiejski	0005 Jaworek	259/2	259/5	0,0420
21	022405_5 Ząbkowice Śląskie - Obszar Wiejski	0005 Jaworek	260/1	260/3	0,0389
22	022405_5 Ząbkowice Śląskie - Obszar Wiejski	0005 Jaworek	261/1	261/4	0,0222
23	022405_5 Ząbkowice Śląskie - Obszar Wiejski	0005 Jaworek	261/2	261/8	0,0262
24	022405_5 Ząbkowice Śląskie - Obszar Wiejski	0005 Jaworek	262	262/2	0,0569
25	022405_5 Ząbkowice Śląskie - Obszar Wiejski	0005 Jaworek	263	263/2	0,0497
26	022405_5 Ząbkowice Śląskie - Obszar Wiejski	0005 Jaworek	264/1	264/4	0,0459
27	022405_5 Ząbkowice Śląskie - Obszar Wiejski	0005 Jaworek	265	265/2	0,0504
28	022405_5 Ząbkowice Śląskie - Obszar Wiejski	0005 Jaworek	266	266/2	0,0605
29	022405_5 Ząbkowice Śląskie - Obszar Wiejski	0005 Jaworek	267	267/2	0,0618
30	022405_5 Ząbkowice Śląskie - Obszar Wiejski	0005 Jaworek	268	268/2	0,0537
31	022405_5 Ząbkowice Śląskie - Obszar Wiejski	0005 Jaworek	269	269/2	0,0574
32	022405_5 Ząbkowice Śląskie - Obszar Wiejski	0005 Jaworek	270	270/2	0,0932
33	022405_5 Ząbkowice Śląskie - Obszar Wiejski	0005 Jaworek	271	271/2	0,1145
34	022405_5 Ząbkowice Śląskie - Obszar Wiejski	0005 Jaworek	272	272/2	0,0861
35	022405_5 Ząbkowice Śląskie - Obszar Wiejski	0005 Jaworek	273	273/2	0,1698
36	022405_5 Ząbkowice Śląskie - Obszar Wiejski	0005 Jaworek	274	274/2	0,1331
37	022405_5 Ząbkowice Śląskie - Obszar Wiejski	0005 Jaworek	327	327/2	0,0121
38	022405_5 Ząbkowice Śląskie - Obszar Wiejski	0005 Jaworek	332	332/2	0,0061

Tabela 32 Nieruchomość zajęta dla celów budowy drogi gminnej bez nadanego numeru oznaczonej jako JD 9L klasy D, zgodnie z art. 11f ust. 1 pkt 8 lit. g ustawy o szczególnych zasadach przygotowania i realizacji inwestycji w zakresie dróg publicznych

L.p.	*Jednostka ewidencyjna*	*Obręb*	*Nr działki*		*Powierzchnia zajęcia stałego działki przeznaczonej pod inwestycję [ha]*
			przed podziałem	*po podziale*	
1	022405_5 Ząbkowice Śląskie - Obszar Wiejski	0001 Bobolice	358/2	358/4	0,1633

Tabela 33 Nieruchomości zajęte dla celów budowy drogi gminnej bez nadanego numeru oznaczonej jako JD 9P klasy D, zgodnie z art. 11f ust. 1 pkt 8 lit. g ustawy o szczególnych zasadach przygotowania i realizacji inwestycji w zakresie dróg publicznych

Lp.	*Jednostka ewidencyjna*	*Obręb*	*Nr działki*		*Powierzchnia zajęcia stałego działki przeznaczonej pod inwestycję [ha]*
			przed podziałem	*po podziale*	
1	022405_5 Ząbkowice Śląskie - Obszar Wiejski	0005 Jaworek	102	102/2	0,0006
2	022405_5 Ząbkowice Śląskie - Obszar Wiejski	0005 Jaworek	103	103/2	0,0503
3	022405_5 Ząbkowice Śląskie - Obszar Wiejski	0005 Jaworek	104/2	104/5	0,0125
4	022405_5 Ząbkowice Śląskie - Obszar Wiejski	0005 Jaworek	122/1	122/3	0,0511
5	022405_5 Ząbkowice Śląskie - Obszar Wiejski	0005 Jaworek	140/5	140/13	0,3509
6	022405_5 Ząbkowice Śląskie - Obszar Wiejski	0005 Jaworek	140/5	140/14	0,2132
7	022405_5 Ząbkowice Śląskie - Obszar Wiejski	0005 Jaworek	140/5	140/17	0,3925
8	022405_5 Ząbkowice Śląskie - Obszar Wiejski	0005 Jaworek	309/3	309/5	0,0153
9	022405_5 Ząbkowice Śląskie - Obszar Wiejski	0005 Jaworek	339	339/2	0,0087

Tabela 34 Nieruchomości zajęte dla celów obowiązku rozbiórki istniejących obiektów budowlanych nieprzewidzianych do dalszego użytkowania, budowy i przebudowy sieci uzbrojenia terenu, budowy i przebudowy urządzeń wodnych, budowy zjazdów, zgodnie z art. 11f ust. 1 pkt 8 lit. c, lit. e, lit. f, lit. h ustawy o szczególnych zasadach przygotowania i realizacji inwestycji w zakresie dróg publicznych:

Lp.	Jednostka ewidencyjna	Obręb	Numer działki		Powierzchnia zajęcia [ha]	Cel zajęcia nieruchomości
			przed podziałem	po podziale		
1	022401_5 Bardo - Obszar Wiejski	0008 Potworów	109	109/3	0,0015	Budowa sieci wodociągowej własności ZWiK sp zo.o. w Nowej Rudzie
2	022401_5 Bardo - Obszar Wiejski	0008 Potworów	109	109/3	0,0075	Budowa zjazdu zwykłego z drogi gminnej bez numeru, oznaczonej jako JD 2.3L, na działkę nr 109/3
3	022401_5 Bardo - Obszar Wiejski	0008 Potworów	109	109/3	0,0031	Przebudowa (przewieszenie) sieci elektroenergetycznej napowietrznej SN
4	022401_5 Bardo - Obszar Wiejski	0008 Potworów	109	109/3	0,0083	Przebudowa (przewieszenie) sieci elektroenergetycznej napowietrznej SN
5	022401_5 Bardo - Obszar Wiejski	0008 Potworów	110	110/3	0,0059	Budowa zjazdu zwykłego z drogi gminnej bez numeru, oznaczonej jako JD 2.3L, na działkę nr 110/3
6	022401_5 Bardo - Obszar Wiejski	0008 Potworów	110	110/3	0,0039	Budowa sieci elektroenergetycznej napowietrznej WN
7	022401_5 Bardo - Obszar Wiejski	0008 Potworów	110	110/3	0,0079	Budowa sieci wodociągowej własności ZWiK sp zo.o. w Nowej Rudzie
8	022401_5 Bardo - Obszar Wiejski	0008 Potworów	112/1	112/4	0,0006	Budowa sieci elektroenergetycznej kablowej nn
9	022401_5 Bardo - Obszar Wiejski	0008 Potworów	112/1	112/4	0,0013	Rozbiórka sieci elektroenergetycznej kablowej SN
10	022401_5 Bardo - Obszar Wiejski	0008 Potworów	112/1	112/4	0,0080	Budowa sieci elektroenergetycznej kablowej SN
11	022401_5 Bardo - Obszar Wiejski	0008 Potworów	112/1	112/4	0,0143	Budowa sieci wodociągowej własności ZWiK sp zo.o. w Nowej Rudzie
12	022401_5 Bardo - Obszar Wiejski	0008 Potworów	112/1	112/4	0,0066	Rozbiórka sieci elektroenergetycznej kablowej SN
13	022401_5 Bardo - Obszar Wiejski	0008 Potworów	112/1	112/4	0,0054	Budowa sieci elektroenergetycznej kablowej SN
14	022401_5 Bardo - Obszar Wiejski	0008 Potworów	112/1	112/4	0,0051	Rozbiórka sieci elektroenergetycznej kablowej WN
15	022401_5 Bardo - Obszar Wiejski	0008 Potworów	112/1	112/4	0,0156	Budowa sieci elektroenergetycznej napowietrznej WN
16	022401_5 Bardo - Obszar Wiejski	0008 Potworów	112/1	112/6	0,0019	Budowa sieci wodociągowej własności ZWiK sp zo.o. w Nowej Rudzie
17	022401_5 Bardo - Obszar Wiejski	0008 Potworów	112/1	112/6	0,0008	Rozbiórka sieci elektroenergetycznej napowietrznej SN
18	022401_5 Bardo - Obszar Wiejski	0008 Potworów	112/1	112/6	0,0039	Budowa sieci elektroenergetycznej kablowej SN
19	022401_5 Bardo - Obszar Wiejski	0008 Potworów	112/1	112/6	0,0029	Budowa sieci elektroenergetycznej kablowej SN
20	022401_5 Bardo - Obszar Wiejski	0008 Potworów	112/1	112/6	0,0024	Przebudowa (przewieszenie) sieci elektroenergetycznej napowietrznej SN
21	022401_5 Bardo - Obszar Wiejski	0008 Potworów	112/1	112/6	0,0057	Przebudowa (przewieszenie) sieci elektroenergetycznej napowietrznej SN
22	022401_5 Bardo - Obszar Wiejski	0008 Potworów	112/1	112/6	0,0026	Rozbiórka sieci elektroenergetycznej napowietrznej SN
23	022401_5 Bardo - Obszar Wiejski	0008 Potworów	112/1	112/6	0,0095	Budowa zjazdu zwykłego z drogi krajowej nr 8 na działkę nr 112/3
24	022401_5 Bardo - Obszar Wiejski	0008 Potworów	112/3	112/10	0,0006	Przebudowa (przewieszenie) sieci elektroenergetycznej napowietrznej SN
25	022401_5 Bardo - Obszar Wiejski	0008 Potworów	112/3	112/10	0,0005	Przebudowa (przewieszenie) sieci elektroenergetycznej napowietrznej SN
26	022401_5 Bardo - Obszar Wiejski	0008 Potworów	115	-	0,0002	Budowa zjazdu zwykłego z drogi powiatowej nr 3149D na działki nr 117/5 i nr115
27	022401_5 Bardo - Obszar Wiejski	0008 Potworów	116	116/2	0,0197	Budowa zjazdu zwykłego z drogi powiatowej nr 3149D na działki nr 116/2, nr 117/5 i nr 115
28	022401_5 Bardo - Obszar Wiejski	0008 Potworów	117	117/1	0,0008	Budowa zjazdu zwykłego z drogi gminnej bez numeru, oznaczonej jako JD 2.2L, na działkę nr 117/1
29	022401_5 Bardo - Obszar Wiejski	0008 Potworów	118	118/1	0,0046	Budowa sieci elektroenergetycznej kablowej SN
30	022401_5 Bardo - Obszar Wiejski	0008 Potworów	118	118/1	0,0046	Rozbiórka sieci elektroenergetycznej kablowej SN
31	022401_5 Bardo - Obszar Wiejski	0008 Potworów	118	118/1	0,0110	Budowa sieci elektroenergetycznej kablowej SN
32	022401_5 Bardo - Obszar Wiejski	0008 Potworów	118	118/1	0,0110	Rozbiórka sieci elektroenergetycznej kablowej SN
33	022401_5 Bardo - Obszar Wiejski	0008 Potworów	118	118/1	0,0157	Budowa sieci wodociągowej własności ZWiK sp zo.o. w Nowej Rudzie
34	022401_5 Bardo - Obszar Wiejski	0008 Potworów	118	118/1	0,0050	Rozbiórka sieci wodociągowej własności ZWiK sp zo.o. w Nowej Rudzie
35	022401_5 Bardo - Obszar Wiejski	0008 Potworów	118	118/1	0,1351	Budowa sieci elektroenergetycznej napowietrznej WN
36	022401_5 Bardo - Obszar Wiejski	0008 Potworów	118	118/1	0,1351	Rozbiórka sieci elektroenergetycznej napowietrznej WN
37	022401_5 Bardo - Obszar Wiejski	0008 Potworów	120	120/1	0,0068	Budowa sieci elektroenergetycznej kablowej nn
38	022401_5 Bardo - Obszar Wiejski	0008 Potworów	120	120/1	0,0066	Budowa sieci elektroenergetycznej kablowej SN
39	022401_5 Bardo - Obszar Wiejski	0008 Potworów	120	120/1	0,0085	Budowa sieci wodociągowej własności ZWiK sp zo.o. w Nowej Rudzie
40	022401_5 Bardo - Obszar Wiejski	0008 Potworów	120	120/1	0,0113	Rozbiórka sieci elektroenergetycznej kablowej nN
41	022401_5 Bardo - Obszar Wiejski	0008 Potworów	120	120/1	0,0812	Budowa sieci elektroenergetycznej napowietrznej WN
42	022401_5 Bardo - Obszar Wiejski	0008 Potworów	120	120/1	0,0812	Rozbiórka sieci elektroenergetycznej napowietrznej WN
43	022401_5 Bardo - Obszar Wiejski	0008 Potworów	120	120/1	0,0063	Rozbiórka sieci elektroenergetycznej kablowej SN
44	022401_5 Bardo - Obszar Wiejski	0008 Potworów	126	126/2	0,0059	Budowa sieci elektroenergetycznej kablowej SN
45	022401_5 Bardo - Obszar Wiejski	0008 Potworów	126	126/2	0,0054	Budowa zjazdu zwykłego z drogi gminnej bez numeru, oznaczonej jako JD 2P, na działkę nr 126/2
46	022401_5 Bardo - Obszar Wiejski	0008 Potworów	126	126/2	0,0040	Przebudowa rowu melioracyjnego, poprzez rozbiórkę przepustu
47	022401_5 Bardo - Obszar Wiejski	0008 Potworów	127	127/4	0,0020	Budowa sieci elektroenergetycznej kablowej SN
48	022401_5 Bardo - Obszar Wiejski	0008 Potworów	129	129/4	0,0002	Rozbiórka sieci elektroenergetycznej napowietrznej nN
49	022401_5 Bardo - Obszar Wiejski	0008 Potworów	129	129/4	0,0002	Budowa sieci elektroenergetycznej kablowej SN
50	022401_5 Bardo - Obszar Wiejski	0008 Potworów	129	129/4	0,0002	Budowa sieci elektroenergetycznej kablowej SN
51	022401_5 Bardo - Obszar Wiejski	0008 Potworów	129	129/4	0,0061	Budowa zjazdu zwykłego z drogi powiatowej nr 3149D na działkę nr 129/4

Wrocław/34407200

eprasa.pl 01488d8a83

52	022401_5 Bardo - Obszar Wiejski	0008 Potworów	129	129/4	0,0017	Rozbiórka sieci elektroenergetycznej kablowej SN napowietrznej
53	022401_5 Bardo - Obszar Wiejski	0008 Potworów	129	129/4	0,0115	Rozbiórka sieci elektroenergetycznej kablowej SN napowietrznej
54	022401_5 Bardo - Obszar Wiejski	0008 Potworów	133	133/3	0,0056	Budowa zjazdu zwykłego z drogi gminnej bez numeru, oznaczonej jako JD 2.1P, na działkę nr 133/3
55	022401_5 Bardo - Obszar Wiejski	0008 Potworów	134	134/3	0,0068	Budowa zjazdu zwykłego z drogi gminnej bez numeru, oznaczonej jako JD 2.1P, na działkę nr 134/3
56	022401_5 Bardo - Obszar Wiejski	0008 Potworów	135	135/3	0,0074	Budowa zjazdu zwykłego z drogi gminnej bez numeru, oznaczonej jako JD 2.1P, na działkę nr 135/3
57	022401_5 Bardo - Obszar Wiejski	0008 Potworów	137	137/4	0,0044	Budowa sieci elektroenergetycznej napowietrznej SN
58	022401_5 Bardo - Obszar Wiejski	0008 Potworów	137	137/4	0,0004	Rozbiórka sieci elektroenergetycznej napowietrznej SN
59	022401_5 Bardo - Obszar Wiejski	0008 Potworów	137	137/4	0,0033	Budowa sieci elektroenergetycznej kablowej SN
60	022401_5 Bardo - Obszar Wiejski	0008 Potworów	137	137/4	0,0057	Budowa zjazdu zwykłego z drogi gminnej bez numeru, oznaczonej jako JD 2.1P, na działkę nr 137/4
61	022401_5 Bardo - Obszar Wiejski	0008 Potworów	137	137/4	0,0066	Przebudowa (przewieszenie) sieci elektroenergetycznej napowietrznej SN
62	022401_5 Bardo - Obszar Wiejski	0008 Potworów	137	137/4	0,0003	Budowa sieci elektroenergetycznej kablowej SN
63	022401_5 Bardo - Obszar Wiejski	0008 Potworów	137	137/4	0,0003	Przebudowa (przewieszenie) sieci elektroenergetycznej napowietrznej SN
64	022401_5 Bardo - Obszar Wiejski	0008 Potworów	137	137/4	0,0034	Budowa sieci elektroenergetycznej kablowej SN
65	022401_5 Bardo - Obszar Wiejski	0008 Potworów	138	138/4	0,0070	Przebudowa (przewieszenie) sieci elektroenergetycznej napowietrznej SN
66	022401_5 Bardo - Obszar Wiejski	0008 Potworów	138	138/4	0,0013	Budowa zjazdu zwykłego z drogi gminnej bez numeru, oznaczonej jako JD 2P, na działkę nr 138/4
67	022401_5 Bardo - Obszar Wiejski	0008 Potworów	138	138/4	0,0005	Budowa sieci elektroenergetycznej kablowej SN
68	022401_5 Bardo - Obszar Wiejski	0008 Potworów	171	-	0,0614	Budowa sieci elektroenergetycznej napowietrznej WN
69	022401_5 Bardo - Obszar Wiejski	0008 Potworów	171	-	0,0614	Rozbiórka sieci elektroenergetycznej napowietrznej WN
70	022401_5 Bardo - Obszar Wiejski	0008 Potworów	184/3	-	0,1893	Budowa sieci elektroenergetycznej napowietrznej WN
71	022401_5 Bardo - Obszar Wiejski	0008 Potworów	184/3	-	0,1893	Rozbiórka sieci elektroenergetycznej napowietrznej WN
72	022401_5 Bardo - Obszar Wiejski	0008 Potworów	184/4	-	0,0048	Budowa sieci elektroenergetycznej napowietrznej WN
73	022401_5 Bardo - Obszar Wiejski	0008 Potworów	184/4	-	0,0048	Rozbiórka sieci elektroenergetycznej napowietrznej WN
74	022401_5 Bardo - Obszar Wiejski	0008 Potworów	185	-	0,0545	Budowa sieci elektroenergetycznej napowietrznej WN
75	022401_5 Bardo - Obszar Wiejski	0008 Potworów	185	-	0,0545	Rozbiórka sieci elektroenergetycznej napowietrznej WN
76	022401_5 Bardo - Obszar Wiejski	0008 Potworów	188	-	0,0229	Budowa sieci elektroenergetycznej napowietrznej WN
77	022401_5 Bardo - Obszar Wiejski	0008 Potworów	188	-	0,0229	Rozbiórka sieci elektroenergetycznej napowietrznej WN
78	022401_5 Bardo - Obszar Wiejski	0008 Potworów	350	-	0,0188	Budowa sieci elektroenergetycznej napowietrznej WN
79	022401_5 Bardo - Obszar Wiejski	0008 Potworów	350	-	0,0188	Rozbiórka sieci elektroenergetycznej napowietrznej WN
80	022401_5 Bardo - Obszar Wiejski	0008 Potworów	360	360/2	0,0821	Budowa sieci elektroenergetycznej napowietrznej WN
81	022401_5 Bardo - Obszar Wiejski	0008 Potworów	360	360/2	0,0821	Rozbiórka sieci elektroenergetycznej napowietrznej WN
82	022401_5 Bardo - Obszar Wiejski	0008 Potworów	361	361/3	0,0124	Budowa sieci teletechnicznej kablowej Orange
83	022401_5 Bardo - Obszar Wiejski	0008 Potworów	361	361/3	0,1279	Budowa sieci elektroenergetycznej napowietrznej WN
84	022401_5 Bardo - Obszar Wiejski	0008 Potworów	361	361/3	0,1279	Rozbiórka sieci elektroenergetycznej napowietrznej WN
85	022401_5 Bardo - Obszar Wiejski	0008 Potworów	361	361/3	0,1304	Rozbiórka sieci elektroenergetycznej napowietrznej WN
86	022401_5 Bardo - Obszar Wiejski	0008 Potworów	361	361/3	0,1304	Budowa sieci elektroenergetycznej napowietrznej WN
87	022401_5 Bardo - Obszar Wiejski	0008 Potworów	420/2	420/5	0,0039	Budowa zjazdu zwykłego z drogi gminnej bez numeru, oznaczonej jako JD 3.1L, na działkę nr 420/5
88	022401_5 Bardo - Obszar Wiejski	0008 Potworów	428	-	0,1200	Budowa sieci elektroenergetycznej napowietrznej WN
89	022401_5 Bardo - Obszar Wiejski	0008 Potworów	428	-	0,1200	Rozbiórka sieci elektroenergetycznej napowietrznej WN
90	022401_5 Bardo - Obszar Wiejski	0008 Potworów	429	429/2	0,0146	Budowa sieci teletechnicznej kablowej Orange
91	022401_5 Bardo - Obszar Wiejski	0008 Potworów	429	429/2	0,0001	Przebudowa rowu melioracyjnego
92	022401_5 Bardo - Obszar Wiejski	0008 Potworów	430/1	430/13	0,0044	Budowa sieci teletechnicznej kablowej Orange
93	022401_5 Bardo - Obszar Wiejski	0008 Potworów	430/1	430/13	0,0044	Budowa zjazdu zwykłego z drogi powiatowej nr 3149D na działkę nr 430/13
94	022401_5 Bardo - Obszar Wiejski	0008 Potworów	430/1	430/13	0,0077	Rozbiórka sieci wodociągowej
95	022401_5 Bardo - Obszar Wiejski	0008 Potworów	430/1	430/13	0,0073	Budowa sieci wodociągowej własności ZWiK sp zo.o. w Nowej Rudzie
96	022401_5 Bardo - Obszar Wiejski	0008 Potworów	430/1	430/13	0,0119	Budowa sieci wodociągowej własności ZWiK sp zo.o. w Nowej Rudzie
97	022401_5 Bardo - Obszar Wiejski	0008 Potworów	430/1	430/13	0,0227	Budowa sieci teletechnicznej kablowej Orange
98	022401_5 Bardo - Obszar Wiejski	0008 Potworów	430/1	430/13	0,3875	Budowa sieci elektroenergetycznej napowietrznej WN
99	022401_5 Bardo - Obszar Wiejski	0008 Potworów	430/1	430/13	0,3875	Rozbiórka sieci elektroenergetycznej napowietrznej WN
100	022401_5 Bardo - Obszar Wiejski	0008 Potworów	430/1	430/6	0,0960	Budowa sieci elektroenergetycznej napowietrznej WN
101	022401_5 Bardo - Obszar Wiejski	0008 Potworów	430/1	430/6	0,0960	Rozbiórka sieci elektroenergetycznej napowietrznej WN
102	022401_5 Bardo - Obszar Wiejski	0008 Potworów	430/1	430/8	0,0076	Budowa sieci wodociągowej własności ZWiK sp zo.o. w Nowej Rudzie
103	022401_5 Bardo - Obszar Wiejski	0008 Potworów	430/1	430/8	0,0057	Budowa zjazdu zwykłego z drogi gminnej bez numeru, oznaczonej jako JD 2.1L, na działkę nr 430/8
104	022401_5 Bardo - Obszar Wiejski	0008 Potworów	430/1	430/8	0,0077	Rozbiórka sieci wodociągowej własności ZWiK sp zo.o. w Nowej Rudzie
105	022401_5 Bardo - Obszar Wiejski	0008 Potworów	430/1	430/8	0,0108	Budowa sieci teletechnicznej kablowej Orange
106	022401_5 Bardo - Obszar Wiejski	0008 Potworów	430/1	430/9	0,0027	Budowa zjazdu zwykłego z drogi gminnej bez numeru, oznaczonej jako JD 2.1L, na działkę nr 430/9
107	022401_5 Bardo - Obszar Wiejski	0008 Potworów	430/1	430/9	0,0060	Budowa sieci elektroenergetycznej kablowej SN
108	022401_5 Bardo - Obszar Wiejski	0008 Potworów	430/1	430/9	0,0214	Rozbiórka sieci wodociągowej własności ZWiK sp zo.o. w Nowej Rudzie
109	022401_5 Bardo - Obszar Wiejski	0008 Potworów	430/1	430/9	0,0065	Budowa sieci elektroenergetycznej kablowej SN
110	022401_5 Bardo - Obszar Wiejski	0008 Potworów	430/1	430/9	0,0169	Budowa sieci teletechnicznej kablowej Orange
111	022401_5 Bardo - Obszar Wiejski	0008 Potworów	430/1	430/9	0,2060	Budowa sieci elektroenergetycznej napowietrznej WN
112	022401_5 Bardo - Obszar Wiejski	0008 Potworów	430/1	430/9	0,2060	Rozbiórka sieci elektroenergetycznej napowietrznej WN
113	022401_5 Bardo - Obszar Wiejski	0008 Potworów	430/1	430/9	0,0208	Budowa sieci wodociągowej własności ZWiK sp zo.o. w Nowej Rudzie
114	022401_5 Bardo - Obszar Wiejski	0008 Potworów	431	431/3	0,0059	Budowa zjazdu zwykłego z drogi gminnej bez numeru, oznaczonej jako JD 2.1P, na działkę nr 431/3
115	022401_5 Bardo - Obszar Wiejski	0008 Potworów	431	431/3	0,0069	Przebudowa (przewieszenie) sieci elektroenergetycznej napowietrznej SN
116	022401_5 Bardo - Obszar Wiejski	0008 Potworów	432	432/3	0,0066	Budowa zjazdu zwykłego z drogi gminnej bez numeru, oznaczonej jako JD 2.1P, na działkę nr 432/3
117	022401_5 Bardo - Obszar Wiejski	0008 Potworów	433	433/3	0,0062	Budowa zjazdu zwykłego z drogi gminnej bez numeru, oznaczonej jako JD 2.1P, na działkę nr 433/3
118	022401_5 Bardo - Obszar Wiejski	0008 Potworów	433	433/3	0,0029	Budowa sieci elektroenergetycznej kablowej SN
119	022401_5 Bardo - Obszar Wiejski	0008 Potworów	433	433/3	0,0021	Budowa sieci elektroenergetycznej kablowej nn
120	022401_5 Bardo - Obszar Wiejski	0008 Potworów	434	434/2	0,0061	Przebudowa (przewieszenie) sieci elektroenergetycznej napowietrznej nn
121	022401_5 Bardo - Obszar Wiejski	0008 Potworów	434	434/2	0,0026	Budowa zjazdu zwykłego z drogi powiatowej nr 3149D na działkę nr 434/2
122	022401_5 Bardo - Obszar Wiejski	0008 Potworów	434	434/2	0,0049	Budowa sieci elektroenergetycznej kablowej nn
123	022401_5 Bardo - Obszar Wiejski	0008 Potworów	434	434/2	0,0016	Rozbiórka sieci elektroenergetycznej napowietrznej nn
124	022401_5 Bardo - Obszar Wiejski	0008 Potworów	434	434/2	0,0049	Budowa sieci elektroenergetycznej kablowej nn
125	022401_5 Bardo - Obszar Wiejski	0009 Przyłęk	500	500/4	0,0138	Budowa sieci elektroenergetycznej kablowej nn
126	022401_5 Bardo - Obszar Wiejski	0009 Przyłęk	362	-	0,0018	Budowa sieci elektroenergetycznej kablowej nn
127	022401_5 Bardo - Obszar Wiejski	0009 Przyłęk	370	370/2	0,0002	Budowa sieci teletechnicznej kablowej Orange
128	022401_5 Bardo - Obszar Wiejski	0009 Przyłęk	370	370/2	0,0004	Rozbiórka sieci teletechnicznej kablowej
129	022401_5 Bardo - Obszar Wiejski	0009 Przyłęk	374	374/2	0,0044	Budowa sieci wodociągowej własności ZWiK sp zo.o. w Nowej Rudzie
130	022401_5 Bardo - Obszar Wiejski	0009 Przyłęk	374	374/2	0,0004	Budowa zjazdu zwykłego z drogi gminnej bez numeru, oznaczonej jako JD 2L, na działkę nr 374/2
131	022401_5 Bardo - Obszar Wiejski	0009 Przyłęk	384	-	0,0005	Budowa sieci wodociągowej własności ZWiK sp zo.o. w Nowej Rudzie
132	022401_5 Bardo - Obszar Wiejski	0009 Przyłęk	385	385/3	0,0040	Budowa zjazdu zwykłego bez numeru, oznaczonej jako JD 2L, na działkę nr 385/3
133	022401_5 Bardo - Obszar Wiejski	0009 Przyłęk	385	385/3	0,0021	Rozbiórka sieci wodociągowej własności ZWiK sp zo.o. w Nowej Rudzie
134	022401_5 Bardo - Obszar Wiejski	0009 Przyłęk	385	385/3	0,0042	Budowa sieci wodociągowej
135	022401_5 Bardo - Obszar Wiejski	0009 Przyłęk	385	385/4	0,0030	Budowa zjazdu zwykłego z drogi gminnej bez numeru, oznaczonej jako JD 2L, na działkę nr 385/4
136	022401_5 Bardo - Obszar Wiejski	0009 Przyłęk	386/2	386/6	0,0081	Budowa zjazdu zwykłego z drogi gminnej bez numeru, oznaczonej jako JD 2L, na działkę nr 386/6
137	022401_5 Bardo - Obszar Wiejski	0009 Przyłęk	387	387/3	0,0050	Budowa zjazdu zwykłego z drogi gminnej bez numeru, oznaczonej jako JD 1P, na działkę nr 387/3
138	022401_5 Bardo - Obszar Wiejski	0009 Przyłęk	389	389/3	0,0062	Budowa zjazdu zwykłego z drogi gminnej bez numeru, oznaczonej jako JD 2P, na działkę nr 389/3
139	022401_5 Bardo - Obszar Wiejski	0009 Przyłęk	395/2	395/5	0,0043	Budowa zjazdu zwykłego z drogi gminnej bez numeru, oznaczonej jako JD 1P, na działkę nr 395/5
140	022401_5 Bardo - Obszar Wiejski	0009 Przyłęk	396	396/3	0,0064	Budowa zjazdu zwykłego z drogi gminnej bez numeru, oznaczonej jako JD 1P, na działkę nr 396/3
141	022401_5 Bardo - Obszar Wiejski	0009 Przyłęk	397	397/3	0,0077	Budowa zjazdu zwykłego z drogi gminnej bez numeru, oznaczonej jako JD 1P, na działkę nr 397/3
142	022401_5 Bardo - Obszar Wiejski	0009 Przyłęk	398	398/3	0,0073	Budowa zjazdu zwykłego z drogi gminnej bez numeru, oznaczonej jako JD 1P, na działkę nr 398/3
143	022401_5 Bardo - Obszar Wiejski	0009 Przyłęk	399	399/2	0,0042	Budowa zjazdu zwykłego z drogi gminnej bez numeru, oznaczonej jako JD 1P, na działkę nr 399/2
144	022401_5 Bardo - Obszar Wiejski	0009 Przyłęk	400/3	400/6	0,0058	Budowa zjazdu zwykłego z drogi gminnej bez numeru, oznaczonej jako JD 1P, na działkę nr 400/6
145	022401_5 Bardo - Obszar Wiejski	0009 Przyłęk	400/4	400/8	0,0044	Budowa zjazdu zwykłego z drogi gminnej bez numeru, oznaczonej jako JD 1P, na działkę nr 400/8
146	022401_5 Bardo - Obszar Wiejski	0009 Przyłęk	411/6	411/11	0,0004	Budowa sieci teletechnicznej kablowej Orange
147	022401_5 Bardo - Obszar Wiejski	0009 Przyłęk	411/6	411/11	0,0160	Rozbiórka sieci elektroenergetycznej napowietrznej WN
148	022401_5 Bardo - Obszar Wiejski	0009 Przyłęk	411/6	411/11	0,0087	Budowa sieci elektroenergetycznej napowietrznej WN
149	022401_5 Bardo - Obszar Wiejski	0009 Przyłęk	411/9	411/13	0,0037	Budowa sieci teletechnicznej kablowej Orange
150	022401_5 Bardo - Obszar Wiejski	0009 Przyłęk	411/9	411/13	0,0424	Rozbiórka sieci elektroenergetycznej napowietrznej WN
151	022401_5 Bardo - Obszar Wiejski	0009 Przyłęk	411/9	411/13	0,0983	Budowa sieci elektroenergetycznej napowietrznej WN
152	022401_5 Bardo - Obszar Wiejski	0009 Przyłęk	411/9	411/13	0,0525	Budowa sieci elektroenergetycznej napowietrznej WN
153	022401_5 Bardo - Obszar Wiejski	0009 Przyłęk	412/1	-	0,0344	Budowa sieci elektroenergetycznej napowietrznej WN
154	022401_5 Bardo - Obszar Wiejski	0009 Przyłęk	412/1	-	0,0344	Rozbiórka sieci elektroenergetycznej napowietrznej WN
155	022401_5 Bardo - Obszar Wiejski	0009 Przyłęk	439	-	0,0035	Rozbiórka sieci wodociągowej własności Carota
156	022401_5 Bardo - Obszar Wiejski	0009 Przyłęk	439	-	0,0042	Budowa sieci wodociągowej własności Carota
157	022401_5 Bardo - Obszar Wiejski	0009 Przyłęk	439	-	0,0495	Budowa sieci elektroenergetycznej napowietrznej WN
158	022401_5 Bardo - Obszar Wiejski	0009 Przyłęk	439	-	0,1623	Budowa sieci elektroenergetycznej napowietrznej WN
159	022401_5 Bardo - Obszar Wiejski	0009 Przyłęk	439	-	0,0495	Rozbiórka sieci elektroenergetycznej napowietrznej WN
160	022401_5 Bardo - Obszar Wiejski	0009 Przyłęk	439	-	0,1623	Rozbiórka sieci elektroenergetycznej napowietrznej WN
161	022401_5 Bardo - Obszar Wiejski	0009 Przyłęk	440	440/3	0,0005	Budowa zjazdu zwykłego z drogi gminnej bez numeru, oznaczonej jako JD 3L, na działkę nr 520/4
162	022401_5 Bardo - Obszar Wiejski	0009 Przyłęk	440	440/3	0,0030	Budowa zjazdu zwykłego z drogi gminnej bez numeru, oznaczonej jako JD 3L, na działkę nr 440/3
163	022401_5 Bardo - Obszar Wiejski	0009 Przyłęk	440	440/4	0,1366	Rozbiórka sieci elektroenergetycznej napowietrznej WN
164	022401_5 Bardo - Obszar Wiejski	0009 Przyłęk	440	440/4	0,1256	Rozbiórka sieci elektroenergetycznej napowietrznej WN
165	022401_5 Bardo - Obszar Wiejski	0009 Przyłęk	440	440/4	0,1256	Budowa sieci elektroenergetycznej napowietrznej WN
166	022401_5 Bardo - Obszar Wiejski	0009 Przyłęk	440	440/4	0,2264	Budowa sieci elektroenergetycznej napowietrznej WN
167	022401_5 Bardo - Obszar Wiejski	0009 Przyłęk	441/3	441/6	0,0044	Budowa zjazdu zwykłego z drogi gminnej bez numeru, oznaczonej jako JD 3L, na działkę nr 441/6
168	022401_5 Bardo - Obszar Wiejski	0009 Przyłęk	441/4	441/9	0,0035	Budowa zjazdu zwykłego z drogi gminnej bez numeru, oznaczonej jako JD 3L, na działkę nr 441/9
169	022401_5 Bardo - Obszar Wiejski	0009 Przyłęk	441/4	441/9	0,0202	Budowa sieci elektroenergetycznej napowietrznej WN
170	022401_5 Bardo - Obszar Wiejski	0009 Przyłęk	441/4	441/9	0,0202	Rozbiórka sieci elektroenergetycznej napowietrznej WN
171	022401_5 Bardo - Obszar Wiejski	0009 Przyłęk	442/1	442/7	0,1112	Budowa sieci elektroenergetycznej napowietrznej WN
172	022401_5 Bardo - Obszar Wiejski	0009 Przyłęk	442/1	442/7	0,0268	Budowa sieci elektroenergetycznej napowietrznej WN
173	022401_5 Bardo - Obszar Wiejski	0009 Przyłęk	442/1	442/7	0,0191	Rozbiórka sieci elektroenergetycznej napowietrznej WN
174	022401_5 Bardo - Obszar Wiejski	0009 Przyłęk	442/2	442/5	0,0038	Budowa zjazdu zwykłego z drogi gminnej bez numeru, oznaczonej jako JD 3L, na działkę nr 442/5
175	022401_5 Bardo - Obszar Wiejski	0009 Przyłęk	442/2	442/5	0,0163	Budowa sieci elektroenergetycznej napowietrznej WN
176	022401_5 Bardo - Obszar Wiejski	0009 Przyłęk	442/2	442/5	0,0514	Budowa sieci elektroenergetycznej napowietrznej WN
177	022401_5 Bardo - Obszar Wiejski	0009 Przyłęk	442/2	442/5	0,0163	Rozbiórka sieci elektroenergetycznej napowietrznej WN
178	022401_5 Bardo - Obszar Wiejski	0009 Przyłęk	443/2	443/4	0,0080	Budowa zjazdu zwykłego z drogi gminnej bez numeru, oznaczonej jako JD 1P, na działkę nr 443/4
179	022401_5 Bardo - Obszar Wiejski	0009 Przyłęk	444/2	444/4	0,0058	Budowa zjazdu zwykłego z drogi gminnej bez numeru, oznaczonej jako JD 1P, na działkę nr 444/4
180	022401_5 Bardo - Obszar Wiejski	0009 Przyłęk	446/10	446/15	0,0245	Przebudowa sieci elektroenergetycznej napowietrznej WN
181	022401_5 Bardo - Obszar Wiejski	0009 Przyłęk	446/10	446/15	0,1909	Budowa sieci elektroenergetycznej napowietrznej WN
182	022401_5 Bardo - Obszar Wiejski	0009 Przyłęk	446/7	-	0,0155	Przebudowa sieci elektroenergetycznej napowietrznej WN
183	022401_5 Bardo - Obszar Wiejski	0009 Przyłęk	446/8	-	0,3064	Przebudowa sieci elektroenergetycznej napowietrznej WN
184	022401_5 Bardo - Obszar Wiejski	0009 Przyłęk	482/4	-	0,0028	Budowa sieci elektroenergetycznej kablowej nn doziemnej
185	022401_5 Bardo - Obszar Wiejski	0009 Przyłęk	482/4	-	0,0028	Rozbiórka sieci elektroenergetycznej napowietrznej nN
186	022401_5 Bardo - Obszar Wiejski	0009 Przyłęk	482/4	-	0,0072	Przebudowa (przewieszenie) sieci elektroenergetycznej napowietrznej nn
187	022401_5 Bardo - Obszar Wiejski	0009 Przyłęk	500	500/3	0,0006	Budowa sieci teletechnicznej kablowej Orange
188	022401_5 Bardo - Obszar Wiejski	0009 Przyłęk	519	519/3	0,0074	Przebudowa sieci elektroenergetycznej napowietrznej WN
189	022401_5 Bardo - Obszar Wiejski	0009 Przyłęk	519	519/3	0,0068	Budowa sieci elektroenergetycznej napowietrznej WN
190	022401_5 Bardo - Obszar Wiejski	0009 Przyłęk	520	520/4	0,0023	Budowa zjazdu zwykłego z drogi gminnej bez numeru, oznaczonej jako JD 3L, na działkę nr 520/4
191	022401_5 Bardo - Obszar Wiejski	0009 Przyłęk	522	-	0,0140	Budowa sieci elektroenergetycznej napowietrznej WN
192	022401_5 Bardo - Obszar Wiejski	0009 Przyłęk	522	-	0,0140	Rozbiórka sieci elektroenergetycznej napowietrznej WN
193	022401_5 Bardo - Obszar Wiejski	0009 Przyłęk	522	-	0,0141	Rozbiórka sieci elektroenergetycznej napowietrznej WN
194	022401_5 Bardo - Obszar Wiejski	0009 Przyłęk	522	-	0,0172	Budowa sieci elektroenergetycznej napowietrznej WN
195	022401_5 Bardo - Obszar Wiejski	0009 Przyłęk	713	713/2	0,0042	Budowa zjazdu zwykłego z drogi gminnej bez numeru, oznaczonej jako JD 2P, na działkę nr 713/2
196	022405_4 Ząbkowice Śląskie - Miasto	0045 Sadlno-13	1/3	1/7	0,0251	Rozbiórka sieci teletechnicznej kablowej
197	022405_4 Ząbkowice Śląskie - Miasto	0045 Sadlno-13	1/3	1/7	0,0104	Rozbiórka sieci teletechnicznej kablowej

Wrocław/34407201

S3G 1

eprasa.pl 01488d8a83

198	022405_4 Ząbkowice Śląskie - Miasto	0045 Sadlno-13	1/3	1/7	0,0027	Budowa sieci teletechnicznej kablowej Orange
199	022405_4 Ząbkowice Śląskie - Miasto	0045 Sadlno-13	1/3	1/7	0,0036	Budowa sieci teletechnicznej kablowej Orange
200	022405_4 Ząbkowice Śląskie - Miasto	0045 Sadlno-13	47	-	0,0454	Budowa sieci elektroenergetycznej napowietrznej WN
201	022405_4 Ząbkowice Śląskie - Miasto	0045 Sadlno-13	47	-	0,0454	Rozbiórka sieci elektroenergetycznej napowietrznej WN
202	022405_4 Ząbkowice Śląskie - Miasto	0045 Sadlno-13	49	-	0,0070	Przebudowa (przewieszenie) sieci elektroenergetycznej napowietrznej SN
203	022405_4 Ząbkowice Śląskie - Miasto	0045 Sadlno-13	49	-	0,0070	Rozbiórka sieci elektroenergetycznej napowietrznej SN
204	022405_4 Ząbkowice Śląskie - Miasto	0045 Sadlno-13	49	-	0,1206	Budowa sieci elektroenergetycznej napowietrznej WN
205	022405_4 Ząbkowice Śląskie - Miasto	0045 Sadlno-13	49	-	0,1206	Rozbiórka sieci elektroenergetycznej napowietrznej WN
206	022405_4 Ząbkowice Śląskie - Miasto	0045 Sadlno-13	49	-	0,0130	Przebudowa rowu melioracyjnego
207	022405_4 Ząbkowice Śląskie - Miasto	0045 Sadlno-13	50	50/5	0,0055	Budowa zjazdu zwykłego z drogi gminnej bez numeru, oznaczonej jako JD 7L, na działkę nr 50/5
208	022405_4 Ząbkowice Śląskie - Miasto	0045 Sadlno-13	50	50/6	0,0008	Rozbiórka sieci elektroenergetycznej kablowej
209	022405_4 Ząbkowice Śląskie - Miasto	0045 Sadlno-13	50	50/6	0,0050	Przebudowa (przewieszenie) sieci elektroenergetycznej napowietrznej SN
210	022405_4 Ząbkowice Śląskie - Miasto	0045 Sadlno-13	50	50/6	0,0035	Budowa sieci elektroenergetycznej kablowej SN
211	022405_4 Ząbkowice Śląskie - Miasto	0045 Sadlno-13	50	50/6	0,0042	Budowa zjazdu zwykłego z drogi gminnej bez numeru, oznaczonej jako JD 7L, na działkę nr 50/6
212	022405_4 Ząbkowice Śląskie - Miasto	0045 Sadlno-13	50	50/6	0,1213	Budowa sieci elektroenergetycznej napowietrznej WN
213	022405_4 Ząbkowice Śląskie - Miasto	0045 Sadlno-13	51	51/4	0,0062	Budowa sieci elektroenergetycznej kablowej SN
214	022405_4 Ząbkowice Śląskie - Miasto	0045 Sadlno-13	51	51/4	0,0037	Budowa zjazdu zwykłego z drogi gminnej bez numeru, oznaczonej jako JD 7L, na działkę nr 51/4
215	022405_4 Ząbkowice Śląskie - Miasto	0045 Sadlno-13	51	51/4	0,1118	Rozbiórka sieci elektroenergetycznej napowietrznej WN
216	022405_4 Ząbkowice Śląskie - Miasto	0045 Sadlno-13	51	51/4	0,0673	Budowa sieci elektroenergetycznej napowietrznej WN
217	022405_4 Ząbkowice Śląskie - Miasto	0045 Sadlno-13	51	51/5	0,0006	Budowa zjazdu zwykłego z drogi gminnej bez numeru, oznaczonej jako JD 6P, na działkę nr 51/5
218	022405_4 Ząbkowice Śląskie - Miasto	0045 Sadlno-13	51	51/5	0,0030	Budowa sieci elektroenergetycznej kablowej nn
219	022405_4 Ząbkowice Śląskie - Miasto	0045 Sadlno-13	52	52/3	0,0064	Budowa sieci elektroenergetycznej kablowej nn
220	022405_4 Ząbkowice Śląskie - Miasto	0045 Sadlno-13	52	52/3	0,0042	Budowa zjazdu zwykłego z drogi gminnej bez numeru, oznaczonej jako JD 6P, na działkę nr 52/3
221	022405_4 Ząbkowice Śląskie - Miasto	0045 Sadlno-13	52	52/3	0,0035	Przebudowa rowu melioracyjnego
222	022405_4 Ząbkowice Śląskie - Miasto	0045 Sadlno-13	53	53/3	0,0036	Budowa sieci elektroenergetycznej kablowej SN
223	022405_4 Ząbkowice Śląskie - Miasto	0045 Sadlno-13	53	53/3	0,0040	Budowa zjazdu zwykłego z drogi gminnej bez numeru, oznaczonej jako JD 6P, na działkę nr 53/3
224	022405_4 Ząbkowice Śląskie - Miasto	0045 Sadlno-13	53	53/3	0,0029	Rozbiórka sieci elektroenergetycznej napowietrznej SN
225	022405_4 Ząbkowice Śląskie - Miasto	0045 Sadlno-13	53	53/3	0,0005	Budowa sieci elektroenergetycznej kablowej nn
226	022405_4 Ząbkowice Śląskie - Miasto	0045 Sadlno-13	53	53/3	0,0260	Budowa sieci elektroenergetycznej napowietrznej WN
227	022405_4 Ząbkowice Śląskie - Miasto	0045 Sadlno-13	53	53/3	0,0128	Przebudowa (przewieszenie) sieci elektroenergetycznej napowietrznej SN
228	022405_4 Ząbkowice Śląskie - Miasto	0045 Sadlno-13	71/1	71/10	0,0004	Budowa zjazdu zwykłego z drogi gminnej bez numeru, oznaczonej jako JD 6P, na działkę nr 71/10
229	022405_4 Ząbkowice Śląskie - Miasto	0045 Sadlno-13	71/1	71/9	0,0044	Budowa zjazdu zwykłego z drogi gminnej bez numeru, oznaczonej jako JD 7L, na działkę nr 71/9
230	022405_4 Ząbkowice Śląskie - Miasto	0045 Sadlno-13	71/1	71/10	0,0133	Przebudowa rowu melioracyjnego
231	022405_4 Ząbkowice Śląskie - Miasto	0045 Sadlno-13	71/1	71/9	0,0299	Przebudowa rowu melioracyjnego
232	022405_4 Ząbkowice Śląskie - Miasto	0046 Sadlno-14	15	15/3	0,0035	Budowa zjazdu zwykłego z na działkę nr 15/3
233	022405_4 Ząbkowice Śląskie - Miasto	0046 Sadlno-14	32/2	32/4	0,0051	Budowa sieci teletechnicznej kablowej Orange
234	022405_4 Ząbkowice Śląskie - Miasto	0046 Sadlno-14	32/2	32/4	0,0011	Budowa zjazdu zwykłego z drogi wojewódzkiej nr 382 na działkę nr 32/4
235	022405_4 Ząbkowice Śląskie - Miasto	0047 Sadlno-15	15	15/2	0,0004	Budowa sieci teletechnicznej kablowej Orange
236	022405_4 Ząbkowice Śląskie - Miasto	0047 Sadlno-15	15	15/2	0,0001	Budowa sieci teletechnicznej kablowej Orange
237	022405_4 Ząbkowice Śląskie - Miasto	0047 Sadlno-15	15	15/2	0,0007	Budowa sieci teletechnicznej kablowej Orange
238	022405_4 Ząbkowice Śląskie - Miasto	0047 Sadlno-15	16	16/2	0,0026	Budowa sieci teletechnicznej kablowej Orange
239	022405_4 Ząbkowice Śląskie - Miasto	0047 Sadlno-15	16	16/2	0,0026	Budowa zjazdu zwykłego z drogi wojewódzkiej nr 396 (dawnej drogi wojewódzkiej nr 385) na działkę nr 16/2
240	022405_4 Ząbkowice Śląskie - Miasto	0047 Sadlno-15	17	17/2	0,0006	Budowa zjazdu zwykłego z drogi wojewódzkiej nr 396 (dawnej drogi wojewódzkiej nr 385) na działkę nr 17/2
241	022405_4 Ząbkowice Śląskie - Miasto	0047 Sadlno-15	17	17/2	0,0145	Budowa sieci teletechnicznej kablowej Orange
242	022405_4 Ząbkowice Śląskie - Miasto	0047 Sadlno-15	20	20/4	0,0061	Budowa zjazdu zwykłego z drogi gminnej bez numeru, oznaczonej jako JD 10P, na działkę nr 20/4
243	022405_4 Ząbkowice Śląskie - Miasto	0047 Sadlno-15	4	-	0,0004	Budowa zjazdu zwykłego z drogi wojewódzkiej nr 396 (dawnej drogi wojewódzkiej nr 385) na działkę nr 4
244	022405_4 Ząbkowice Śląskie - Miasto	0047 Sadlno-15	5	5/2	0,0002	Budowa sieci elektroenergetycznej kablowej nn
245	022405_4 Ząbkowice Śląskie - Miasto	0047 Sadlno-15	5	5/2	0,0029	Budowa sieci teletechnicznej kablowej Orange
246	022405_4 Ząbkowice Śląskie - Miasto	0048 Sadlno-16	17	17/3	0,0064	Budowa zjazdu zwykłego z drogi gminnej bez numeru, oznaczonej jako JD 7P, na działkę nr 17/3
247	022405_4 Ząbkowice Śląskie - Miasto	0048 Sadlno-16	17	17/3	0,0196	Budowa kanalizacji deszczowej
248	022405_4 Ząbkowice Śląskie - Miasto	0048 Sadlno-16	19	19/3	0,0058	Budowa zjazdu zwykłego z drogi gminnej bez numeru, oznaczonej jako JD 7P, na działkę nr 19/3
249	022405_4 Ząbkowice Śląskie - Miasto	0048 Sadlno-16	19	19/3	0,0058	Budowa kanalizacji deszczowej
250	022405_4 Ząbkowice Śląskie - Miasto	0048 Sadlno-16	20	20/3	0,0056	Budowa zjazdu zwykłego z drogi gminnej bez numeru, oznaczonej jako JD 7P, na działkę nr 20/3
251	022405_4 Ząbkowice Śląskie - Miasto	0048 Sadlno-16	20	20/3	0,0566	Budowa kanalizacji deszczowej
252	022405_4 Ząbkowice Śląskie - Miasto	0048 Sadlno-16	20	20/3	0,0020	Rozbiórka kanalizacji deszczowej
253	022405_4 Ząbkowice Śląskie - Miasto	0048 Sadlno-16	21	21/2	0,0161	Budowa sieci teletechnicznej kablowej Orange
254	022405_4 Ząbkowice Śląskie - Miasto	0048 Sadlno-16	21	21/2	0,0166	Rozbiórka sieci teletechnicznej kablowej
255	022405_4 Ząbkowice Śląskie - Miasto	0048 Sadlno-16	21	21/3	0,0046	Rozbiórka sieci teletechnicznej kablowej
256	022405_4 Ząbkowice Śląskie - Miasto	0048 Sadlno-16	21	21/3	0,0049	Budowa sieci teletechnicznej kablowej Orange
257	022405_4 Ząbkowice Śląskie - Miasto	0049 Sadlno-17	2/2	2/4	0,4829	Budowa sieci elektroenergetycznej napowietrznej WN
258	022405_4 Ząbkowice Śląskie - Miasto	0049 Sadlno-17	2/2	2/4	0,0519	Rozbiórka sieci elektroenergetycznej napowietrznej WN
259	022405_4 Ząbkowice Śląskie - Miasto	0049 Sadlno-17	2/2	2/4	0,1008	Budowa sieci elektroenergetycznej napowietrznej WN
260	022405_4 Ząbkowice Śląskie - Miasto	0049 Sadlno-17	6	6/4	0,0059	Rozbiórka sieci elektroenergetycznej napowietrznej WN
261	022405_4 Ząbkowice Śląskie - Miasto	0049 Sadlno-17	6	6/4	0,0052	Budowa sieci teletechnicznej kablowej Orange
262	022405_4 Ząbkowice Śląskie - Miasto	0049 Sadlno-17	6	6/4	0,0191	Budowa sieci teletechnicznej kablowej Orange
263	022405_4 Ząbkowice Śląskie - Miasto	0049 Sadlno-17	6	6/4	0,1076	Budowa sieci elektroenergetycznej napowietrznej WN
264	022405_4 Ząbkowice Śląskie - Miasto	0049 Sadlno-17	7	-	0,0038	Budowa sieci teletechnicznej kablowej Orange
265	022405_4 Ząbkowice Śląskie - Miasto	0049 Sadlno-17	7	-	0,0225	Budowa zjazdu zwykłego z drogi wojewódzkiej nr 382 na działkę nr 7
266	022405_4 Ząbkowice Śląskie - Miasto	0049 Sadlno-17	8	8/2	0,0085	Budowa sieci teletechnicznej kablowej Orange
267	022405_5 Ząbkowice Śląskie - Obszar Wiejski	0001 Bobolice	354/25	354/34	0,0022	Rozbiórka sieci gazociągowej średniego podwyższonego ciśnienia
268	022405_5 Ząbkowice Śląskie - Obszar Wiejski	0001 Bobolice	354/25	354/34	0,0003	Budowa sieci teletechnicznej kablowej Orange
269	022405_5 Ząbkowice Śląskie - Obszar Wiejski	0001 Bobolice	354/25	354/34	0,0001	Budowa sieci teletechnicznej kablowej Orange
270	022405_5 Ząbkowice Śląskie - Obszar Wiejski	0001 Bobolice	354/25	354/34	0,0007	Rozbiórka sieci gazociągowej średniego podwyższonego ciśnienia
271	022405_5 Ząbkowice Śląskie - Obszar Wiejski	0001 Bobolice	354/25	354/34	0,0149	Budowa sieci teletechnicznej kablowej Orange
272	022405_5 Ząbkowice Śląskie - Obszar Wiejski	0001 Bobolice	354/25	354/34	0,0147	Budowa sieci gazociągowej średniego podwyższonego ciśnienia
273	022405_5 Ząbkowice Śląskie - Obszar Wiejski	0001 Bobolice	354/25	354/34	0,0152	Budowa sieci teletechnicznej kablowej Orange
274	022405_5 Ząbkowice Śląskie - Obszar Wiejski	0001 Bobolice	354/25	354/34	0,0131	Budowa sieci teletechnicznej kablowej Orange
275	022405_5 Ząbkowice Śląskie - Obszar Wiejski	0001 Bobolice	355/32	-	0,0002	Budowa sieci elektroenergetycznej kablowej nn
276	022405_5 Ząbkowice Śląskie - Obszar Wiejski	0001 Bobolice	355/33	355/35	0,0011	Budowa sieci elektroenergetycznej kablowej nn
277	022405_5 Ząbkowice Śląskie - Obszar Wiejski	0001 Bobolice	355/33	355/35	0,0011	Rozbiórka sieci kanalizacji sanitarnej tłocznej
278	022405_5 Ząbkowice Śląskie - Obszar Wiejski	0001 Bobolice	355/33	355/35	0,0038	Rozbiórka sieci wodociągowej własności PWiK „Delifn” Ząbkowice Śl.
279	022405_5 Ząbkowice Śląskie - Obszar Wiejski	0001 Bobolice	355/33	355/35	0,0103	Budowa sieci kanalizacji sanitarnej tłocznej
280	022405_5 Ząbkowice Śląskie - Obszar Wiejski	0001 Bobolice	355/33	355/35	0,0114	Budowa sieci wodociągowej własności PWiK „Delifn” Ząbkowice Śl.
281	022405_5 Ząbkowice Śląskie - Obszar Wiejski	0001 Bobolice	356	356/5	0,0081	Rozbiórka sieci wodociągowej własności PWiK „Delifn” Ząbkowice Śl.
282	022405_5 Ząbkowice Śląskie - Obszar Wiejski	0001 Bobolice	356	356/5	0,0053	Rozbiórka sieci kanalizacji sanitarnej tłocznej
283	022405_5 Ząbkowice Śląskie - Obszar Wiejski	0001 Bobolice	356	356/5	0,0393	Budowa sieci wodociągowej własności PWiK „Delifn” Ząbkowice Śl.
284	022405_5 Ząbkowice Śląskie - Obszar Wiejski	0001 Bobolice	356	356/5	0,0194	Budowa sieci gazociągowej średniego podwyższonego ciśnienia
285	022405_5 Ząbkowice Śląskie - Obszar Wiejski	0001 Bobolice	356	356/5	0,0342	Budowa sieci kanalizacji sanitarnej tłocznej
286	022405_5 Ząbkowice Śląskie - Obszar Wiejski	0001 Bobolice	356	356/5	0,0097	Budowa zjazdu zwykłego z drogi powiatowej nr 3070D na działkę nr 356/5
287	022405_5 Ząbkowice Śląskie - Obszar Wiejski	0001 Bobolice	367	367/2	0,0004	Budowa sieci wodociągowej
288	022405_5 Ząbkowice Śląskie - Obszar Wiejski	0001 Bobolice	367	367/2	0,0003	Budowa sieci kanalizacji sanitarnej tłocznej
289	022405_5 Ząbkowice Śląskie - Obszar Wiejski	0001 Bobolice	367	367/2	0,0003	Rozbiórka sieci kanalizacji sanitarnej tłocznej
290	022405_5 Ząbkowice Śląskie - Obszar Wiejski	0001 Bobolice	367	367/2	0,0001	Rozbiórka sieci wodociągowej
291	022405_5 Ząbkowice Śląskie - Obszar Wiejski	0001 Bobolice	367	367/2	0,0030	Budowa zjazdu zwykłego z drogi powiatowej nr 3070D na działkę nr 365/5
292	022405_5 Ząbkowice Śląskie - Obszar Wiejski	0002 Braszowice	1007	1007/7	0,0095	Budowa sieci elektroenergetycznej napowietrznej WN
293	022405_5 Ząbkowice Śląskie - Obszar Wiejski	0002 Braszowice	1007	1007/7	0,0047	Przebudowa rowu melioracyjnego
294	022405_5 Ząbkowice Śląskie - Obszar Wiejski	0002 Braszowice	1008	1008/6	0,0062	Rozbiórka sieci elektroenergetycznej napowietrznej WN
295	022405_5 Ząbkowice Śląskie - Obszar Wiejski	0002 Braszowice	1008	1008/6	0,0140	Budowa sieci elektroenergetycznej napowietrznej WN
296	022405_5 Ząbkowice Śląskie - Obszar Wiejski	0002 Braszowice	1024	1024/4	0,0010	Budowa sieci wodociągowej
297	022405_5 Ząbkowice Śląskie - Obszar Wiejski	0002 Braszowice	1024	1024/4	0,0010	Rozbiórka sieci wodociągowej własności ZWiK sp zo.o. w Nowej Rudzie
298	022405_5 Ząbkowice Śląskie - Obszar Wiejski	0002 Braszowice	1024	1024/5	0,0067	Budowa sieci elektroenergetycznej napowietrznej WN
299	022405_5 Ząbkowice Śląskie - Obszar Wiejski	0002 Braszowice	1024	1024/5	0,0022	Rozbiórka sieci elektroenergetycznej napowietrznej WN
300	022405_5 Ząbkowice Śląskie - Obszar Wiejski	0002 Braszowice	1037	1037/3	0,0335	Budowa sieci elektroenergetycznej napowietrznej WN
301	022405_5 Ząbkowice Śląskie - Obszar Wiejski	0002 Braszowice	1051	1051/2	0,0006	Budowa sieci wodociągowej własności ZWiK sp zo.o. w Nowej Rudzie
302	022405_5 Ząbkowice Śląskie - Obszar Wiejski	0002 Braszowice	1052	1052/4	0,0076	Rozbiórka sieci elektroenergetycznej napowietrznej WN
303	022405_5 Ząbkowice Śląskie - Obszar Wiejski	0002 Braszowice	1053	1053/3	0,0190	Rozbiórka sieci elektroenergetycznej napowietrznej WN
304	022405_5 Ząbkowice Śląskie - Obszar Wiejski	0002 Braszowice	1056	1056/3	0,0070	Budowa sieci elektroenergetycznej napowietrznej WN
305	022405_5 Ząbkowice Śląskie - Obszar Wiejski	0002 Braszowice	107/6	107/13	0,1577	Budowa sieci elektroenergetycznej napowietrznej WN
306	022405_5 Ząbkowice Śląskie - Obszar Wiejski	0002 Braszowice	107/6	107/13	0,0659	Rozbiórka sieci elektroenergetycznej napowietrznej WN
307	022405_5 Ząbkowice Śląskie - Obszar Wiejski	0002 Braszowice	107/6	107/13	0,2998	Budowa sieci elektroenergetycznej napowietrznej WN
308	022405_5 Ząbkowice Śląskie - Obszar Wiejski	0002 Braszowice	107/7	107/18	0,1348	Budowa sieci elektroenergetycznej napowietrznej WN
309	022405_5 Ząbkowice Śląskie - Obszar Wiejski	0002 Braszowice	107/7	107/18	0,1348	Rozbiórka sieci elektroenergetycznej napowietrznej WN
310	022405_5 Ząbkowice Śląskie - Obszar Wiejski	0002 Braszowice	107/7	107/18	0,0058	Budowa zjazdu zwykłego z drogi gminnej bez numeru, oznaczonej jako JD 1L, na działkę nr 107/18
311	022405_5 Ząbkowice Śląskie - Obszar Wiejski	0002 Braszowice	107/7	107/19	0,0068	Budowa zjazdu zwykłego z drogi gminnej bez numeru, oznaczonej jako JD 4P, na działkę nr 107/19
312	022405_5 Ząbkowice Śląskie - Obszar Wiejski	0002 Braszowice	107/8	107/24	0,0015	Budowa sieci teletechnicznej kablowej Orange
313	022405_5 Ząbkowice Śląskie - Obszar Wiejski	0002 Braszowice	107/8	107/24	0,0068	Budowa sieci teletechnicznej kablowej Tauron
314	022405_5 Ząbkowice Śląskie - Obszar Wiejski	0002 Braszowice	107/8	107/24	0,0061	Budowa zjazdu zwykłego z drogi gminnej bez numeru, oznaczonej jako JD 1L, na działkę nr 107/24
315	022405_5 Ząbkowice Śląskie - Obszar Wiejski	0002 Braszowice	107/8	107/25	0,0059	Budowa zjazdu zwykłego z drogi gminnej bez numeru, oznaczonej jako JD 4P, na działkę nr 107/25
316	022405_5 Ząbkowice Śląskie - Obszar Wiejski	0002 Braszowice	107/9	107/31	0,0060	Budowa zjazdu zwykłego z drogi gminnej bez numeru, oznaczonej jako JD 1L, na działkę nr 107/31
317	022405_5 Ząbkowice Śląskie - Obszar Wiejski	0002 Braszowice	107/9	107/31	0,0304	Budowa sieci teletechnicznej kablowej Tauron
318	022405_5 Ząbkowice Śląskie - Obszar Wiejski	0002 Braszowice	107/9	107/31	0,0025	Budowa sieci teletechnicznej kablowej Orange
319	022405_5 Ząbkowice Śląskie - Obszar Wiejski	0002 Braszowice	110/2	110/9	0,0033	Rozbiórka sieci elektroenergetycznej napowietrznej WN
320	022405_5 Ząbkowice Śląskie - Obszar Wiejski	0002 Braszowice	110/2	110/9	0,0124	Budowa sieci elektroenergetycznej napowietrznej WN
321	022405_5 Ząbkowice Śląskie - Obszar Wiejski	0002 Braszowice	112/6	112/21	0,0516	Budowa sieci elektroenergetycznej napowietrznej WN
322	022405_5 Ząbkowice Śląskie - Obszar Wiejski	0002 Braszowice	112/7	112/26	0,0183	Budowa sieci elektroenergetycznej napowietrznej WN
323	022405_5 Ząbkowice Śląskie - Obszar Wiejski	0002 Braszowice	116/1	116/7	0,0015	Rozbiórka sieci elektroenergetycznej napowietrznej WN
324	022405_5 Ząbkowice Śląskie - Obszar Wiejski	0002 Braszowice	116/1	116/7	0,1093	Budowa sieci elektroenergetycznej napowietrznej WN
325	022405_5 Ząbkowice Śląskie - Obszar Wiejski	0002 Braszowice	116/1	116/7	0,0026	Przebudowa rowu melioracyjnego
326	022405_5 Ząbkowice Śląskie - Obszar Wiejski	0002 Braszowice	1179/1	1179/4	0,0060	Budowa sieci elektroenergetycznej napowietrznej WN
327	022405_5 Ząbkowice Śląskie - Obszar Wiejski	0002 Braszowice	1179/1	1179/4	0,2646	Rozbiórka sieci elektroenergetycznej napowietrznej WN
328	022405_5 Ząbkowice Śląskie - Obszar Wiejski	0002 Braszowice	1179/1	1179/4	0,0102	Budowa sieci wodociągowej własności ZWiK sp zo.o. w Nowej Rudzie
329	022405_5 Ząbkowice Śląskie - Obszar Wiejski	0002 Braszowice	1180/1	1180/5	0,0025	Rozbiórka sieci elektroenergetycznej kablowej
330	022405_5 Ząbkowice Śląskie - Obszar Wiejski	0002 Braszowice	1180/1	1180/5	0,0158	Budowa sieci elektroenergetycznej napowietrznej WN
331	022405_5 Ząbkowice Śląskie - Obszar Wiejski	0002 Braszowice	1180/1	1180/5	0,0181	Budowa sieci elektroenergetycznej napowietrznej WN
332	022405_5 Ząbkowice Śląskie - Obszar Wiejski	0002 Braszowice	1180/1	1180/5	0,0307	Rozbiórka sieci wodociągowej własności ZWiK sp zo.o. w Nowej Rudzie
333	022405_5 Ząbkowice Śląskie - Obszar Wiejski	0002 Braszowice	1180/1	1180/6	0,0294	Budowa sieci wodociągowej własności ZWiK sp zo.o. w Nowej Rudzie
334	022405_5 Ząbkowice Śląskie - Obszar Wiejski	0002 Braszowice	1180/1	1180/6	0,3886	Rozbiórka sieci elektroenergetycznej napowietrznej WN
335	022405_5 Ząbkowice Śląskie - Obszar Wiejski	0002 Braszowice	1180/1	1180/6	0,0091	Budowa zjazdu zwykłego z drogi krajowej nr 8 na działkę nr 1180/6
336	022405_5 Ząbkowice Śląskie - Obszar Wiejski	0002 Braszowice	1181	-	0,0110	Budowa sieci wodociągowej własności ZWiK sp zo.o. w Nowej Rudzie
337	022405_5 Ząbkowice Śląskie - Obszar Wiejski	0002 Braszowice	1181	-	0,1591	Rozbiórka sieci elektroenergetycznej napowietrznej WN
338	022405_5 Ząbkowice Śląskie - Obszar Wiejski	0002 Braszowice	1197	-	0,0110	Budowa sieci elektroenergetycznej napowietrznej WN
339	022405_5 Ząbkowice Śląskie - Obszar Wiejski	0002 Braszowice	139/5	-	0,1597	Budowa sieci elektroenergetycznej napowietrznej WN
340	022405_5 Ząbkowice Śląskie - Obszar Wiejski	0002 Braszowice	139/8	139/18	0,1181	Budowa sieci elektroenergetycznej napowietrznej WN
341	022405_5 Ząbkowice Śląskie - Obszar Wiejski	0002 Braszowice	139/8	139/18	0,0014	Przebudowa rowu melioracyjnego
342	022405_5 Ząbkowice Śląskie - Obszar Wiejski	0002 Braszowice	145/1	145/6	0,0060	Budowa zjazdu zwykłego z drogi gminnej bez numeru, oznaczonej jako JD 4P, na działkę nr 145/6
343	022405_5 Ząbkowice Śląskie - Obszar Wiejski	0002 Braszowice	145/1	145/6	0,1482	Budowa sieci elektroenergetycznej napowietrznej WN

Wrocław/34407202

1 S3G

eprasa.pl 01488d8a83

344	022405_5 Ząbkowice Śląskie - Obszar Wiejski	0002 Braszowice	145/1	145/6	0,0471	Rozbiórka sieci elektroenergetycznej napowietrznej WN
345	022405_5 Ząbkowice Śląskie - Obszar Wiejski	0002 Braszowice	145/1	145/6	0,0614	Budowa sieci elektroenergetycznej napowietrznej WN
346	022405_5 Ząbkowice Śląskie - Obszar Wiejski	0002 Braszowice	145/1	145/6	0,0046	Przebudowa rowu melioracyjnego
347	022405_5 Ząbkowice Śląskie - Obszar Wiejski	0002 Braszowice	147	147/4	0,0061	Budowa zjazdu zwykłego z drogi gminnej bez numeru, oznaczonej jako JD 1L, na działkę nr 147/4
348	022405_5 Ząbkowice Śląskie - Obszar Wiejski	0002 Braszowice	147	147/5	0,0788	Rozbiórka sieci elektroenergetycznej napowietrznej WN
349	022405_5 Ząbkowice Śląskie - Obszar Wiejski	0002 Braszowice	147	147/5	0,0524	Budowa sieci elektroenergetycznej napowietrznej WN
350	022405_5 Ząbkowice Śląskie - Obszar Wiejski	0002 Braszowice	148/1	148/6	0,0061	Budowa zjazdu zwykłego z drogi gminnej bez numeru, oznaczonej jako JD 1L, na działkę nr 148/6
351	022405_5 Ząbkowice Śląskie - Obszar Wiejski	0002 Braszowice	148/1	148/7	0,0364	Rozbiórka sieci elektroenergetycznej napowietrznej WN
352	022405_5 Ząbkowice Śląskie - Obszar Wiejski	0002 Braszowice	150	150/3	0,0062	Budowa zjazdu zwykłego z drogi gminnej bez numeru, oznaczonej jako JD 1L, na działkę nr 150/3
353	022405_5 Ząbkowice Śląskie - Obszar Wiejski	0002 Braszowice	153/2	153/7	0,0056	Budowa zjazdu zwykłego z drogi gminnej bez numeru, oznaczonej jako JD 1L, na działkę nr 153/7
354	022405_5 Ząbkowice Śląskie - Obszar Wiejski	0002 Braszowice	153/3	0,0000	0,0067	Budowa zjazdu zwykłego z drogi gminnej bez numeru, oznaczonej jako JD 1L, na działkę nr 153/3
355	022405_5 Ząbkowice Śląskie - Obszar Wiejski	0002 Braszowice	153/4	153/10	0,0079	Budowa zjazdu zwykłego z drogi gminnej bez numeru, oznaczonej jako JD 1L, na działkę nr 153/10
356	022405_5 Ząbkowice Śląskie - Obszar Wiejski	0002 Braszowice	17/1	17/6	0,0057	Budowa zjazdu zwykłego z drogi powiatowej nr 3158D na działkę nr 17/6
357	022405_5 Ząbkowice Śląskie - Obszar Wiejski	0002 Braszowice	17/1	17/6	0,0088	Budowa sieci wodociągowej własności PWiK „Delifn" Ząbkowice Śl.
358	022405_5 Ząbkowice Śląskie - Obszar Wiejski	0002 Braszowice	17/1	17/6	0,0009	Budowa kanalizacji sanitarnej
359	022405_5 Ząbkowice Śląskie - Obszar Wiejski	0002 Braszowice	17/4	17/10	0,0028	Budowa sieci wodociągowej własności PWiK „Delifn" Ząbkowice Śl.
360	022405_5 Ząbkowice Śląskie - Obszar Wiejski	0002 Braszowice	17/4	17/10	0,0017	Budowa kanalizacji sanitarnej
361	022405_5 Ząbkowice Śląskie - Obszar Wiejski	0002 Braszowice	222/2	222/8	0,0063	Budowa zjazdu zwykłego z drogi gminnej bez numeru, oznaczonej jako JD 1L, na działkę nr 222/8
362	022405_5 Ząbkowice Śląskie - Obszar Wiejski	0002 Braszowice	222/2	222/9	0,0061	Budowa zjazdu zwykłego z drogi gminnej bez numeru, oznaczonej jako JD 4P, na działkę nr 222/9
363	022405_5 Ząbkowice Śląskie - Obszar Wiejski	0002 Braszowice	222/3	222/13	0,0062	Budowa zjazdu zwykłego z drogi gminnej bez numeru, oznaczonej jako JD 1L, na działkę nr 222/13
364	022405_5 Ząbkowice Śląskie - Obszar Wiejski	0002 Braszowice	222/3	222/14	0,0062	Budowa zjazdu zwykłego z drogi gminnej bez numeru, oznaczonej jako JD 4P, na działkę nr 222/14
365	022405_5 Ząbkowice Śląskie - Obszar Wiejski	0002 Braszowice	222/4	222/18	0,0061	Budowa zjazdu zwykłego z drogi gminnej bez numeru, oznaczonej jako JD 1L, na działkę nr 222/18
366	022405_5 Ząbkowice Śląskie - Obszar Wiejski	0002 Braszowice	222/4	222/19	0,0056	Budowa zjazdu zwykłego z drogi gminnej bez numeru, oznaczonej jako JD 4P, na działkę nr 222/19
367	022405_5 Ząbkowice Śląskie - Obszar Wiejski	0002 Braszowice	223	223/4	0,0062	Budowa zjazdu zwykłego z drogi gminnej bez numeru, oznaczonej jako JD 1L, na działkę nr 223/4
368	022405_5 Ząbkowice Śląskie - Obszar Wiejski	0002 Braszowice	223	223/5	0,0061	Budowa zjazdu zwykłego z drogi gminnej bez numeru, oznaczonej jako JD 4P, na działkę nr 223/5
369	022405_5 Ząbkowice Śląskie - Obszar Wiejski	0002 Braszowice	224	224/6	0,0060	Budowa zjazdu zwykłego z drogi gminnej bez numeru, oznaczonej jako JD 4P, na działkę nr 224/6
370	022405_5 Ząbkowice Śląskie - Obszar Wiejski	0002 Braszowice	225	225/4	0,0052	Budowa zjazdu zwykłego z drogi gminnej bez numeru, oznaczonej jako JD 4P, na działkę nr 225/4
371	022405_5 Ząbkowice Śląskie - Obszar Wiejski	0002 Braszowice	226	226/3	0,0057	Budowa zjazdu zwykłego z drogi gminnej bez numeru, oznaczonej jako JD 4P, na działkę nr 226/3
372	022405_5 Ząbkowice Śląskie - Obszar Wiejski	0002 Braszowice	227	227/3	0,0059	Budowa zjazdu zwykłego z drogi gminnej bez numeru, oznaczonej jako JD 4P, na działkę nr 227/3
373	022405_5 Ząbkowice Śląskie - Obszar Wiejski	0002 Braszowice	233	233/2	0,0203	Budowa sieci elektroenergetycznej napowietrznej WN
374	022405_5 Ząbkowice Śląskie - Obszar Wiejski	0002 Braszowice	233	233/2	0,0338	Budowa sieci elektroenergetycznej napowietrznej WN
375	022405_5 Ząbkowice Śląskie - Obszar Wiejski	0002 Braszowice	233	233/2	0,0254	Rozbiórka sieci elektroenergetycznej napowietrznej WN
376	022405_5 Ząbkowice Śląskie - Obszar Wiejski	0002 Braszowice	234	234/4	0,0112	Rozbiórka sieci elektroenergetycznej napowietrznej WN
377	022405_5 Ząbkowice Śląskie - Obszar Wiejski	0002 Braszowice	234	234/4	0,2727	Budowa sieci elektroenergetycznej napowietrznej WN
378	022405_5 Ząbkowice Śląskie - Obszar Wiejski	0002 Braszowice	234	234/4	0,0111	Budowa zjazdu zwykłego z drogi gminnej bez numeru, oznaczonej jako JD 4P, na działkę nr 234/4
379	022405_5 Ząbkowice Śląskie - Obszar Wiejski	0002 Braszowice	234	234/4	0,0081	Budowa sieci elektroenergetycznej napowietrznej WN
380	022405_5 Ząbkowice Śląskie - Obszar Wiejski	0002 Braszowice	236/1	236/6	0,0050	Budowa zjazdu zwykłego z drogi gminnej bez numeru, oznaczonej jako JD 4P, na działkę nr 236/6
381	022405_5 Ząbkowice Śląskie - Obszar Wiejski	0002 Braszowice	236/2	236/10	0,0075	Budowa sieci wodociągowej własności ZWiK sp zo.o. w Nowej Rudzie
382	022405_5 Ząbkowice Śląskie - Obszar Wiejski	0002 Braszowice	236/2	236/10	0,0039	Rozbiórka sieci wodociągowej własności ZWiK sp zo.o. w Nowej Rudzie
383	022405_5 Ząbkowice Śląskie - Obszar Wiejski	0002 Braszowice	236/2	236/11	0,0059	Budowa zjazdu zwykłego z drogi gminnej bez numeru, oznaczonej jako JD 4P, na działkę nr 236/11
384	022405_5 Ząbkowice Śląskie - Obszar Wiejski	0002 Braszowice	236/2	236/11	0,0079	Budowa sieci wodociągowej własności ZWiK sp zo.o. w Nowej Rudzie
385	022405_5 Ząbkowice Śląskie - Obszar Wiejski	0002 Braszowice	236/2	236/11	0,0077	Rozbiórka sieci wodociągowej własności ZWiK sp zo.o. w Nowej Rudzie
386	022405_5 Ząbkowice Śląskie - Obszar Wiejski	0002 Braszowice	236/3	236/15	0,0124	Budowa sieci wodociągowej własności ZWiK sp zo.o. w Nowej Rudzie
387	022405_5 Ząbkowice Śląskie - Obszar Wiejski	0002 Braszowice	236/3	236/15	0,0063	Budowa zjazdu zwykłego z drogi gminnej bez numeru, oznaczonej jako JD 1L, na działkę nr 236/15
388	022405_5 Ząbkowice Śląskie - Obszar Wiejski	0002 Braszowice	236/3	236/16	0,0057	Budowa zjazdu zwykłego z drogi gminnej bez numeru, oznaczonej jako JD 4P, na działkę nr 236/16
389	022405_5 Ząbkowice Śląskie - Obszar Wiejski	0002 Braszowice	238/1	238/7	0,0059	Budowa zjazdu zwykłego z drogi gminnej bez numeru, oznaczonej jako JD 1L, na działkę nr 238/7
390	022405_5 Ząbkowice Śląskie - Obszar Wiejski	0002 Braszowice	238/2	238/12	0,0060	Budowa zjazdu zwykłego z drogi gminnej bez numeru, oznaczonej jako JD 1L, na działkę nr 238/12
391	022405_5 Ząbkowice Śląskie - Obszar Wiejski	0002 Braszowice	238/3	238/15	0,0063	Budowa zjazdu zwykłego z drogi gminnej bez numeru, oznaczonej jako JD 1L, na działkę nr 238/15
392	022405_5 Ząbkowice Śląskie - Obszar Wiejski	0002 Braszowice	345/1	345/5	0,0037	Budowa sieci wodociągowej własności ZWiK sp zo.o. w Nowej Rudzie
393	022405_5 Ząbkowice Śląskie - Obszar Wiejski	0002 Braszowice	345/1	345/5	0,0037	Rozbiórka sieci wodociągowej
394	022405_5 Ząbkowice Śląskie - Obszar Wiejski	0002 Braszowice	345/1	345/6	0,2341	Budowa sieci elektroenergetycznej napowietrznej WN
395	022405_5 Ząbkowice Śląskie - Obszar Wiejski	0002 Braszowice	345/1	345/6	0,0560	Rozbiórka sieci elektroenergetycznej napowietrznej WN
396	022405_5 Ząbkowice Śląskie - Obszar Wiejski	0002 Braszowice	850/10	850/21	0,0045	Budowa zjazdu zwykłego z drogi gminnej bez numeru, oznaczonej jako JD 3P, na działkę nr 850/21
397	022405_5 Ząbkowice Śląskie - Obszar Wiejski	0002 Braszowice	850/10	850/21	0,1690	Budowa sieci elektroenergetycznej napowietrznej WN
398	022405_5 Ząbkowice Śląskie - Obszar Wiejski	0002 Braszowice	850/11	850/26	0,1123	Budowa sieci elektroenergetycznej napowietrznej WN
399	022405_5 Ząbkowice Śląskie - Obszar Wiejski	0002 Braszowice	850/12	850/29	0,0004	Budowa zjazdu zwykłego z drogi krajowej nr 8 na działkę nr 850/29
400	022405_5 Ząbkowice Śląskie - Obszar Wiejski	0002 Braszowice	850/12	850/29	0,0491	Rozbiórka sieci elektroenergetycznej napowietrznej WN
401	022405_5 Ząbkowice Śląskie - Obszar Wiejski	0002 Braszowice	850/12	850/30	0,0042	Budowa zjazdu zwykłego z drogi gminnej bez numeru, oznaczonej jako JD 3P, na działkę nr 850/30
402	022405_5 Ząbkowice Śląskie - Obszar Wiejski	0002 Braszowice	850/12	850/30	0,1059	Budowa sieci elektroenergetycznej napowietrznej WN
403	022405_5 Ząbkowice Śląskie - Obszar Wiejski	0002 Braszowice	850/13	850/33	0,0004	Budowa zjazdu zwykłego z drogi krajowej nr 8 na działkę nr 850/33
404	022405_5 Ząbkowice Śląskie - Obszar Wiejski	0002 Braszowice	850/13	850/33	0,0408	Rozbiórka sieci elektroenergetycznej napowietrznej WN
405	022405_5 Ząbkowice Śląskie - Obszar Wiejski	0002 Braszowice	850/13	850/34	0,0043	Budowa zjazdu zwykłego z drogi gminnej bez numeru, oznaczonej jako JD 3P, na działkę nr 850/34
406	022405_5 Ząbkowice Śląskie - Obszar Wiejski	0002 Braszowice	850/13	850/34	0,0738	Budowa sieci elektroenergetycznej napowietrznej WN
407	022405_5 Ząbkowice Śląskie - Obszar Wiejski	0002 Braszowice	850/14	850/39	0,2052	Budowa sieci elektroenergetycznej napowietrznej WN
408	022405_5 Ząbkowice Śląskie - Obszar Wiejski	0002 Braszowice	850/14	850/46	0,0038	Budowa zjazdu zwykłego z drogi gminnej bez numeru, oznaczonej jako JD 3P, na działkę nr 850/46
409	022405_5 Ząbkowice Śląskie - Obszar Wiejski	0002 Braszowice	850/14	850/46	0,2482	Budowa sieci elektroenergetycznej napowietrznej WN
410	022405_5 Ząbkowice Śląskie - Obszar Wiejski	0002 Braszowice	850/15	850/40	0,0812	Rozbiórka sieci elektroenergetycznej napowietrznej WN
411	022405_5 Ząbkowice Śląskie - Obszar Wiejski	0002 Braszowice	850/15	850/47	0,3275	Rozbiórka sieci elektroenergetycznej napowietrznej WN
412	022405_5 Ząbkowice Śląskie - Obszar Wiejski	0002 Braszowice	850/15	850/48	0,0027	Budowa zjazdu zwykłego z drogi gminnej bez numeru, oznaczonej jako JD 3P, na działkę nr 850/48
413	022405_5 Ząbkowice Śląskie - Obszar Wiejski	0002 Braszowice	850/15	850/48	0,1065	Budowa sieci elektroenergetycznej napowietrznej WN
414	022405_5 Ząbkowice Śląskie - Obszar Wiejski	0002 Braszowice	850/16	850/64	0,0060	Budowa zjazdu zwykłego z drogi gminnej bez numeru, oznaczonej jako JD 4P, na działkę nr 850/64
415	022405_5 Ząbkowice Śląskie - Obszar Wiejski	0002 Braszowice	850/16	850/64	0,3449	Budowa sieci elektroenergetycznej napowietrznej WN
416	022405_5 Ząbkowice Śląskie - Obszar Wiejski	0002 Braszowice	850/5	-	0,1909	Budowa sieci elektroenergetycznej napowietrznej WN
417	022405_5 Ząbkowice Śląskie - Obszar Wiejski	0002 Braszowice	850/7	850/50	0,0002	Budowa sieci elektroenergetycznej kablowej nn
418	022405_5 Ząbkowice Śląskie - Obszar Wiejski	0002 Braszowice	850/7	850/50	0,2882	Budowa sieci elektroenergetycznej napowietrznej WN
419	022405_5 Ząbkowice Śląskie - Obszar Wiejski	0002 Braszowice	850/8	850/53	0,0040	Budowa zjazdu zwykłego z drogi gminnej bez numeru, oznaczonej jako JD 3P, na działkę nr 850/53
420	022405_5 Ząbkowice Śląskie - Obszar Wiejski	0002 Braszowice	850/8	850/53	0,1059	Budowa sieci elektroenergetycznej napowietrznej WN
421	022405_5 Ząbkowice Śląskie - Obszar Wiejski	0002 Braszowice	850/9	850/56	0,0039	Budowa zjazdu zwykłego z drogi gminnej bez numeru, oznaczonej jako JD 3P, na działkę nr 850/56
422	022405_5 Ząbkowice Śląskie - Obszar Wiejski	0002 Braszowice	850/9	850/56	0,0470	Budowa sieci elektroenergetycznej napowietrznej WN
423	022405_5 Ząbkowice Śląskie - Obszar Wiejski	0002 Braszowice	879	-	0,0004	Budowa zjazdu zwykłego z drogi krajowej nr 8 na działkę nr 879
424	022405_5 Ząbkowice Śląskie - Obszar Wiejski	0002 Braszowice	880/1	-	0,0004	Budowa zjazdu zwykłego z drogi krajowej nr 8 na działkę nr 880/1
425	022405_5 Ząbkowice Śląskie - Obszar Wiejski	0002 Braszowice	880/1	-	0,0001	Budowa zjazdu zwykłego z drogi krajowej nr 8 na działkę nr 883/3
426	022405_5 Ząbkowice Śląskie - Obszar Wiejski	0002 Braszowice	883/2	-	0,0004	Budowa zjazdu zwykłego z drogi krajowej nr 8 na działkę nr 883/2
427	022405_5 Ząbkowice Śląskie - Obszar Wiejski	0002 Braszowice	883/2	-	0,0001	Budowa zjazdu zwykłego z drogi krajowej nr 8 na działkę nr 883/3
428	022405_5 Ząbkowice Śląskie - Obszar Wiejski	0002 Braszowice	883/3	-	0,0002	Budowa zjazdu zwykłego z drogi krajowej nr 8 na działkę nr 883/3
429	022405_5 Ząbkowice Śląskie - Obszar Wiejski	0002 Braszowice	884/3	-	0,0007	Budowa zjazdu zwykłego z drogi krajowej nr 8 na działkę nr 884/3
430	022405_5 Ząbkowice Śląskie - Obszar Wiejski	0002 Braszowice	884/4	884/6	0,0025	Budowa zjazdu zwykłego z drogi krajowej nr 8 na działkę nr 884/6
431	022405_5 Ząbkowice Śląskie - Obszar Wiejski	0002 Braszowice	888/2	888/4	0,0029	Budowa zjazdu zwykłego z drogi krajowej nr 8 na działkę nr 888/4
432	022405_5 Ząbkowice Śląskie - Obszar Wiejski	0002 Braszowice	891	891/3	0,0026	Budowa zjazdu zwykłego z drogi krajowej nr 8 na działkę nr 891/3
433	022405_5 Ząbkowice Śląskie - Obszar Wiejski	0002 Braszowice	891	891/3	0,0018	Rozbiórka sieci elektroenergetycznej napowietrznej WN
434	022405_5 Ząbkowice Śląskie - Obszar Wiejski	0002 Braszowice	891	891/3	0,0082	Budowa sieci wodociągowej własności ZWiK sp zo.o. w Nowej Rudzie
435	022405_5 Ząbkowice Śląskie - Obszar Wiejski	0002 Braszowice	891	891/3	0,0082	Rozbiórka sieci wodociągowej własności ZWiK sp zo.o. w Nowej Rudzie
436	022405_5 Ząbkowice Śląskie - Obszar Wiejski	0002 Braszowice	892	892/3	0,0019	Budowa zjazdu zwykłego z drogi krajowej nr 8 na działkę nr 892/3
437	022405_5 Ząbkowice Śląskie - Obszar Wiejski	0002 Braszowice	892	892/3	0,0007	Rozbiórka sieci wodociągowej
438	022405_5 Ząbkowice Śląskie - Obszar Wiejski	0002 Braszowice	892	892/3	0,0078	Budowa sieci wodociągowej własności ZWiK sp zo.o. w Nowej Rudzie
439	022405_5 Ząbkowice Śląskie - Obszar Wiejski	0002 Braszowice	892	892/3	0,0328	Rozbiórka sieci elektroenergetycznej napowietrznej WN
440	022405_5 Ząbkowice Śląskie - Obszar Wiejski	0002 Braszowice	895	895/3	0,0102	Budowa sieci wodociągowej własności ZWiK sp zo.o. w Nowej Rudzie
441	022405_5 Ząbkowice Śląskie - Obszar Wiejski	0002 Braszowice	895	895/3	0,0014	Budowa zjazdu zwykłego z drogi krajowej nr 8 na działkę nr 895/3
442	022405_5 Ząbkowice Śląskie - Obszar Wiejski	0002 Braszowice	895	895/3	0,0874	Rozbiórka sieci elektroenergetycznej napowietrznej WN
443	022405_5 Ząbkowice Śląskie - Obszar Wiejski	0002 Braszowice	896	896/3	0,0040	Budowa sieci wodociągowej własności ZWiK sp zo.o. w Nowej Rudzie
444	022405_5 Ząbkowice Śląskie - Obszar Wiejski	0002 Braszowice	896	896/3	0,0011	Budowa zjazdu zwykłego z drogi krajowej nr 8 na działkę nr 896/3
445	022405_5 Ząbkowice Śląskie - Obszar Wiejski	0002 Braszowice	896	896/3	0,0359	Rozbiórka sieci elektroenergetycznej napowietrznej WN
446	022405_5 Ząbkowice Śląskie - Obszar Wiejski	0002 Braszowice	899	899/3	0,0010	Budowa zjazdu zwykłego z drogi krajowej nr 8 na działkę nr 899/3
447	022405_5 Ząbkowice Śląskie - Obszar Wiejski	0002 Braszowice	899	899/3	0,0060	Budowa sieci wodociągowej własności ZWiK sp zo.o. w Nowej Rudzie
448	022405_5 Ząbkowice Śląskie - Obszar Wiejski	0002 Braszowice	899	899/3	0,0552	Rozbiórka sieci elektroenergetycznej napowietrznej WN
449	022405_5 Ząbkowice Śląskie - Obszar Wiejski	0002 Braszowice	900	900/3	0,0062	Budowa sieci wodociągowej własności ZWiK sp zo.o. w Nowej Rudzie
450	022405_5 Ząbkowice Śląskie - Obszar Wiejski	0002 Braszowice	900	900/3	0,0009	Budowa zjazdu zwykłego z drogi krajowej nr 8 na działkę nr 900/3
451	022405_5 Ząbkowice Śląskie - Obszar Wiejski	0002 Braszowice	900	900/3	0,0648	Rozbiórka sieci elektroenergetycznej napowietrznej WN
452	022405_5 Ząbkowice Śląskie - Obszar Wiejski	0002 Braszowice	903	-	0,0038	Budowa sieci wodociągowej własności ZWiK sp zo.o. w Nowej Rudzie
453	022405_5 Ząbkowice Śląskie - Obszar Wiejski	0002 Braszowice	903	-	0,0259	Rozbiórka sieci elektroenergetycznej napowietrznej WN
454	022405_5 Ząbkowice Śląskie - Obszar Wiejski	0002 Braszowice	927	927/3	0,0004	Budowa zjazdu zwykłego z drogi krajowej nr 8 na działkę nr 927/3
455	022405_5 Ząbkowice Śląskie - Obszar Wiejski	0002 Braszowice	927	927/3	0,0598	Rozbiórka sieci elektroenergetycznej napowietrznej WN
456	022405_5 Ząbkowice Śląskie - Obszar Wiejski	0002 Braszowice	927	927/3	0,0046	Budowa sieci wodociągowej
457	022405_5 Ząbkowice Śląskie - Obszar Wiejski	0002 Braszowice	927	927/3	0,0838	Budowa sieci elektroenergetycznej napowietrznej WN
458	022405_5 Ząbkowice Śląskie - Obszar Wiejski	0002 Braszowice	941	941/3	0,0005	Budowa sieci elektroenergetycznej kablowej nn
459	022405_5 Ząbkowice Śląskie - Obszar Wiejski	0002 Braszowice	941	941/5	0,0073	Budowa sieci wodociągowej własności ZWiK sp zo.o. w Nowej Rudzie
460	022405_5 Ząbkowice Śląskie - Obszar Wiejski	0002 Braszowice	1006	1006/3	0,0069	Przebudowa rowu melioracyjnego
461	022405_5 Ząbkowice Śląskie - Obszar Wiejski	0004 Grochowiska	165/1	165/4	0,0309	Budowa sieci elektroenergetycznej napowietrznej WN
462	022405_5 Ząbkowice Śląskie - Obszar Wiejski	0004 Grochowiska	165/1	165/4	0,0309	Rozbiórka sieci elektroenergetycznej napowietrznej WN
463	022405_5 Ząbkowice Śląskie - Obszar Wiejski	0004 Grochowiska	167	167/4	0,0161	Budowa sieci elektroenergetycznej napowietrznej WN
464	022405_5 Ząbkowice Śląskie - Obszar Wiejski	0004 Grochowiska	167	167/4	0,0161	Rozbiórka sieci elektroenergetycznej napowietrznej WN
465	022405_5 Ząbkowice Śląskie - Obszar Wiejski	0004 Grochowiska	172	172/4	0,0105	Budowa sieci elektroenergetycznej napowietrznej WN
466	022405_5 Ząbkowice Śląskie - Obszar Wiejski	0004 Grochowiska	172	172/4	0,0105	Rozbiórka sieci elektroenergetycznej napowietrznej WN
467	022405_5 Ząbkowice Śląskie - Obszar Wiejski	0004 Grochowiska	22	22/7	0,0062	Budowa zjazdu zwykłego z drogi gminnej bez numeru, oznaczonej jako JD 4L, na działkę nr 22/7
468	022405_5 Ząbkowice Śląskie - Obszar Wiejski	0004 Grochowiska	22	22/7	0,0174	Przebudowa rowu melioracyjnego
469	022405_5 Ząbkowice Śląskie - Obszar Wiejski	0004 Grochowiska	23	23/4	0,0035	Budowa zjazdu zwykłego z drogi gminnej bez numeru, oznaczonej jako JD 4L, na działkę nr 23/4
470	022405_5 Ząbkowice Śląskie - Obszar Wiejski	0004 Grochowiska	23	23/5	0,0060	Budowa zjazdu zwykłego z drogi gminnej bez numeru, oznaczonej jako JD 5P, na działkę nr 23/5
471	022405_5 Ząbkowice Śląskie - Obszar Wiejski	0004 Grochowiska	24	24/4	0,0041	Budowa zjazdu zwykłego z drogi gminnej bez numeru, oznaczonej jako JD 4L, na działkę nr 24/4
472	022405_5 Ząbkowice Śląskie - Obszar Wiejski	0004 Grochowiska	24	24/5	0,0063	Budowa zjazdu zwykłego z drogi gminnej bez numeru, oznaczonej jako JD 5P, na działkę nr 24/5
473	022405_5 Ząbkowice Śląskie - Obszar Wiejski	0004 Grochowiska	26/1	26/7	0,0063	Budowa zjazdu zwykłego z drogi gminnej bez numeru, oznaczonej jako JD 5P, na działkę nr 26/7
474	022405_5 Ząbkowice Śląskie - Obszar Wiejski	0004 Grochowiska	30	30/5	0,0060	Budowa zjazdu zwykłego z drogi gminnej bez numeru, oznaczonej jako JD 5P, na działkę nr 30/5
475	022405_5 Ząbkowice Śląskie - Obszar Wiejski	0004 Grochowiska	30	30/5	0,0443	Przebudowa rowu melioracyjnego
476	022405_5 Ząbkowice Śląskie - Obszar Wiejski	0004 Grochowiska	32/2	32/10	0,0056	Budowa zjazdu zwykłego z drogi gminnej bez numeru, oznaczonej jako JD 5P, na działkę nr 32/10
477	022405_5 Ząbkowice Śląskie - Obszar Wiejski	0004 Grochowiska	36	36/4	0,0006	Rozbiórka sieci elektroenergetycznej kablowej
478	022405_5 Ząbkowice Śląskie - Obszar Wiejski	0004 Grochowiska	36	36/4	0,0040	Przebudowa (przewieszenie) sieci elektroenergetycznej napowietrznej SN
479	022405_5 Ząbkowice Śląskie - Obszar Wiejski	0004 Grochowiska	36	36/4	0,0072	Budowa sieci elektroenergetycznej kablowej SN
480	022405_5 Ząbkowice Śląskie - Obszar Wiejski	0004 Grochowiska	36	36/5	0,0010	Rozbiórka sieci elektroenergetycznej kablowej
481	022405_5 Ząbkowice Śląskie - Obszar Wiejski	0004 Grochowiska	36	36/5	0,0009	Budowa sieci elektroenergetycznej kablowej SN
482	022405_5 Ząbkowice Śląskie - Obszar Wiejski	0004 Grochowiska	36	36/5	0,0105	Przebudowa (przewieszenie) sieci elektroenergetycznej napowietrznej SN
483	022405_5 Ząbkowice Śląskie - Obszar Wiejski	0004 Grochowiska	37	37/4	0,0059	Budowa zjazdu zwykłego z drogi gminnej bez numeru, oznaczonej jako JD 4L, na działkę nr 37/4
484	022405_5 Ząbkowice Śląskie - Obszar Wiejski	0004 Grochowiska	38	38/4	0,0059	Budowa zjazdu zwykłego z drogi gminnej bez numeru, oznaczonej jako JD 4L, na działkę nr 38/4
485	022405_5 Ząbkowice Śląskie - Obszar Wiejski	0004 Grochowiska	39	39/2	0,1648	Budowa sieci elektroenergetycznej napowietrznej WN
486	022405_5 Ząbkowice Śląskie - Obszar Wiejski	0004 Grochowiska	39	39/2	0,1648	Rozbiórka sieci elektroenergetycznej napowietrznej WN
487	022405_5 Ząbkowice Śląskie - Obszar Wiejski	0004 Grochowiska	40	40/5	0,1974	Budowa sieci elektroenergetycznej napowietrznej WN
488	022405_5 Ząbkowice Śląskie - Obszar Wiejski	0004 Grochowiska	40	40/5	0,1851	Budowa sieci elektroenergetycznej napowietrznej WN
489	022405_5 Ząbkowice Śląskie - Obszar Wiejski	0004 Grochowiska	40	40/5	0,1429	Budowa sieci elektroenergetycznej kablowej

Wrocław/34407203

S3G 1

eprasa.pl 01488d8a83

490	022405_5 Ząbkowice Śląskie - Obszar Wiejski	0004 Grochowiska	41	41/4	0,1079	Budowa sieci elektroenergetycznej napowietrznej WN
491	022405_5 Ząbkowice Śląskie - Obszar Wiejski	0004 Grochowiska	41	41/4	0,1079	Rozbiórka sieci elektroenergetycznej napowietrznej WN
492	022405_5 Ząbkowice Śląskie - Obszar Wiejski	0004 Grochowiska	41	41/5	0,0056	Budowa sieci kanalizacji sanitarnej tłocznej
493	022405_5 Ząbkowice Śląskie - Obszar Wiejski	0004 Grochowiska	42/1	-	0,2228	Budowa sieci elektroenergetycznej napowietrznej WN
494	022405_5 Ząbkowice Śląskie - Obszar Wiejski	0004 Grochowiska	43/5	-	0,0244	Budowa sieci elektroenergetycznej napowietrznej WN
495	022405_5 Ząbkowice Śląskie - Obszar Wiejski	0004 Grochowiska	43/5	-	0,0244	Rozbiórka sieci elektroenergetycznej napowietrznej WN
496	022405_5 Ząbkowice Śląskie - Obszar Wiejski	0004 Grochowiska	46	46/3	0,0110	Budowa sieci wodociągowej własności PWiK „Delifn" Ząbkowice Śl.
497	022405_5 Ząbkowice Śląskie - Obszar Wiejski	0004 Grochowiska	46	46/3	0,0056	Budowa zjazdu zwykłego z drogi gminnej bez numeru, oznaczonej jako JD 4L, na działkę nr 46/3
498	022405_5 Ząbkowice Śląskie - Obszar Wiejski	0004 Grochowiska	46	46/3	0,0077	Budowa kanalizacji sanitarnej
499	022405_5 Ząbkowice Śląskie - Obszar Wiejski	0004 Grochowiska	47	47/4	0,0060	Budowa zjazdu zwykłego z drogi gminnej bez numeru, oznaczonej jako JD 4L, na działkę nr 47/4
500	022405_5 Ząbkowice Śląskie - Obszar Wiejski	0004 Grochowiska	47	47/4	0,0112	Budowa sieci wodociągowej własności PWiK „Delifn" Ząbkowice Śl.
501	022405_5 Ząbkowice Śląskie - Obszar Wiejski	0004 Grochowiska	47	47/4	0,0075	Budowa kanalizacji sanitarnej
502	022405_5 Ząbkowice Śląskie - Obszar Wiejski	0004 Grochowiska	48/1	48/11	0,0042	Budowa zjazdu zwykłego z drogi gminnej bez numeru, oznaczonej jako JD 4L, na działkę nr 48/11
503	022405_5 Ząbkowice Śląskie - Obszar Wiejski	0004 Grochowiska	48/1	48/11	0,0132	Przebudowa rowu melioracyjnego
504	022405_5 Ząbkowice Śląskie - Obszar Wiejski	0004 Grochowiska	48/1	48/12	0,0011	Przebudowa rowu melioracyjnego
505	022405_5 Ząbkowice Śląskie - Obszar Wiejski	0004 Grochowiska	48/4	48/23	0,0060	Budowa zjazdu zwykłego z drogi gminnej bez numeru, oznaczonej jako JD 4L, na działkę nr 48/23
506	022405_5 Ząbkowice Śląskie - Obszar Wiejski	0004 Grochowiska	48/4	48/24	0,0054	Budowa zjazdu zwykłego z drogi gminnej bez numeru, oznaczonej jako JD 5P, na działkę nr 48/24
507	022405_5 Ząbkowice Śląskie - Obszar Wiejski	0004 Grochowiska	48/4	48/24	0,0079	Przebudowa rowu melioracyjnego
508	022405_5 Ząbkowice Śląskie - Obszar Wiejski	0004 Grochowiska	53	53/4	0,0002	Rozbiórka sieci teletechnicznej kablowej
509	022405_5 Ząbkowice Śląskie - Obszar Wiejski	0004 Grochowiska	53	53/4	0,0059	Budowa zjazdu zwykłego z drogi gminnej bez numeru, oznaczonej jako JD 4P, na działkę nr 53/4
510	022405_5 Ząbkowice Śląskie - Obszar Wiejski	0004 Grochowiska	53	53/4	0,0063	Budowa sieci teletechnicznej kablowej Orange
511	022405_5 Ząbkowice Śląskie - Obszar Wiejski	0004 Grochowiska	74/2	-	0,0756	Budowa sieci elektroenergetycznej napowietrznej WN
512	022405_5 Ząbkowice Śląskie - Obszar Wiejski	0004 Grochowiska	74/2	-	0,0756	Rozbiórka sieci elektroenergetycznej napowietrznej WN
513	022405_5 Ząbkowice Śląskie - Obszar Wiejski	0005 Jaworek	100/1	-	0,3593	Budowa sieci elektroenergetycznej napowietrznej WN
514	022405_5 Ząbkowice Śląskie - Obszar Wiejski	0005 Jaworek	117	117/1	0,0008	Budowa zjazdu zwykłego z drogi gminnej bez numeru, oznaczonej jako JD 2.2L, na działkę nr 117/1
515	022405_5 Ząbkowice Śląskie - Obszar Wiejski	0005 Jaworek	117	117/3	0,0022	Przebudowa (przewieszenie) sieci elektroenergetycznej napowietrznej SN
516	022405_5 Ząbkowice Śląskie - Obszar Wiejski	0005 Jaworek	117	117/3	0,0046	Budowa zjazdu zwykłego z drogi gminnej bez numeru, oznaczonej jako JD 8L, na działkę nr 117/3
517	022405_5 Ząbkowice Śląskie - Obszar Wiejski	0005 Jaworek	117	117/3	0,0021	Budowa sieci elektroenergetycznej kablowej SN
518	022405_5 Ząbkowice Śląskie - Obszar Wiejski	0005 Jaworek	117	117/3	0,0003	Rozbiórka sieci elektroenergetycznej napowietrznej SN
519	022405_5 Ząbkowice Śląskie - Obszar Wiejski	0005 Jaworek	122/1	122/4	0,0909	Budowa sieci elektroenergetycznej napowietrznej WN
520	022405_5 Ząbkowice Śląskie - Obszar Wiejski	0005 Jaworek	122/1	122/4	0,0789	Rozbiórka sieci elektroenergetycznej napowietrznej WN
521	022405_5 Ząbkowice Śląskie - Obszar Wiejski	0005 Jaworek	122/1	122/4	0,0112	Budowa zjazdu zwykłego z drogi gminnej bez numeru, oznaczonej jako JD 9P, na działkę nr 122/4
522	022405_5 Ząbkowice Śląskie - Obszar Wiejski	0005 Jaworek	140/1	314/5	0,0010	Budowa sieci teletechnicznej kablowej Orange
523	022405_5 Ząbkowice Śląskie - Obszar Wiejski	0005 Jaworek	140/1	314/5	0,0086	Rozbiórka sieci teletechnicznej kablowej
524	022405_5 Ząbkowice Śląskie - Obszar Wiejski	0005 Jaworek	140/5	140/20	0,1505	Budowa sieci elektroenergetycznej napowietrznej WN
525	022405_5 Ząbkowice Śląskie - Obszar Wiejski	0005 Jaworek	140/5	140/20	0,1505	Rozbiórka sieci elektroenergetycznej napowietrznej WN
526	022405_5 Ząbkowice Śląskie - Obszar Wiejski	0005 Jaworek	140/5	140/21	0,0040	Budowa zjazdu zwykłego z drogi gminnej bez numeru, oznaczonej jako JD 8L, na działkę nr 140/21
527	022405_5 Ząbkowice Śląskie - Obszar Wiejski	0005 Jaworek	140/5	140/21	0,1238	Budowa sieci elektroenergetycznej napowietrznej WN
528	022405_5 Ząbkowice Śląskie - Obszar Wiejski	0005 Jaworek	140/5	140/21	0,1238	Rozbiórka sieci elektroenergetycznej napowietrznej WN
529	022405_5 Ząbkowice Śląskie - Obszar Wiejski	0005 Jaworek	140/5	140/22	0,0045	Budowa zjazdu zwykłego z drogi gminnej bez numeru, oznaczonej jako JD 8L, na działkę nr 140/22
530	022405_5 Ząbkowice Śląskie - Obszar Wiejski	0005 Jaworek	140/5	140/22	0,0023	Budowa sieci elektroenergetycznej kablowej SN
531	022405_5 Ząbkowice Śląskie - Obszar Wiejski	0005 Jaworek	140/5	140/23	0,0505	Budowa sieci elektroenergetycznej napowietrznej WN
532	022405_5 Ząbkowice Śląskie - Obszar Wiejski	0005 Jaworek	140/5	140/23	1,2795	Rozbiórka sieci elektroenergetycznej napowietrznej WN
533	022405_5 Ząbkowice Śląskie - Obszar Wiejski	0005 Jaworek	140/5	140/24	0,0009	Budowa sieci elektroenergetycznej kablowej SN
534	022405_5 Ząbkowice Śląskie - Obszar Wiejski	0005 Jaworek	140/5	140/24	0,0009	Rozbiórka sieci elektroenergetycznej kablowej SN
535	022405_5 Ząbkowice Śląskie - Obszar Wiejski	0005 Jaworek	140/5	140/24	0,0045	Budowa zjazdu zwykłego z drogi gminnej bez numeru, oznaczonej jako JD 9P, na działkę nr 140/24
536	022405_5 Ząbkowice Śląskie - Obszar Wiejski	0005 Jaworek	140/5	140/24	0,0139	Przebudowa (przewieszenie) sieci elektroenergetycznej napowietrznej SN
537	022405_5 Ząbkowice Śląskie - Obszar Wiejski	0005 Jaworek	140/5	140/23	0,0151	Przebudowa rowu melioracyjnego
538	022405_5 Ząbkowice Śląskie - Obszar Wiejski	0005 Jaworek	228	228/3	0,0003	Rozbiórka sieci elektroenergetycznej kablowej nn
539	022405_5 Ząbkowice Śląskie - Obszar Wiejski	0005 Jaworek	228	228/3	0,0012	Rozbiórka sieci wodociągowej własności PWiK „Delifn" Ząbkowice Śl.
540	022405_5 Ząbkowice Śląskie - Obszar Wiejski	0005 Jaworek	228	228/3	0,0056	Budowa sieci wodociągowej własności PWiK „Delifn" Ząbkowice Śl.
541	022405_5 Ząbkowice Śląskie - Obszar Wiejski	0005 Jaworek	228	228/3	0,0052	Budowa sieci elektroenergetycznej kablowej nn
542	022405_5 Ząbkowice Śląskie - Obszar Wiejski	0005 Jaworek	229	229/4	0,0008	Budowa sieci elektroenergetycznej kablowej nn
543	022405_5 Ząbkowice Śląskie - Obszar Wiejski	0005 Jaworek	229	229/4	0,0014	Budowa sieci wodociągowej własności PWiK „Delifn" Ząbkowice Śl.
544	022405_5 Ząbkowice Śląskie - Obszar Wiejski	0005 Jaworek	229	229/5	0,0033	Budowa zjazdu zwykłego z drogi gminnej bez numeru, oznaczonej jako JD 8P, na działkę nr 229/5
545	022405_5 Ząbkowice Śląskie - Obszar Wiejski	0005 Jaworek	229	229/5	0,0003	Budowa sieci elektroenergetycznej kablowej nn
546	022405_5 Ząbkowice Śląskie - Obszar Wiejski	0005 Jaworek	229	229/5	0,0003	Rozbiórka sieci elektroenergetycznej kablowej nn
547	022405_5 Ząbkowice Śląskie - Obszar Wiejski	0005 Jaworek	229	229/5	0,0007	Budowa sieci wodociągowej własności PWiK „Delifn" Ząbkowice Śl.
548	022405_5 Ząbkowice Śląskie - Obszar Wiejski	0005 Jaworek	229	229/5	0,0007	Rozbiórka sieci wodociągowej własności PWiK „Delifn" Ząbkowice Śl.
549	022405_5 Ząbkowice Śląskie - Obszar Wiejski	0005 Jaworek	230	230/4	0,0038	Budowa zjazdu zwykłego z drogi gminnej bez numeru, oznaczonej jako JD 8P, na działkę nr 230/4
550	022405_5 Ząbkowice Śląskie - Obszar Wiejski	0005 Jaworek	231	231/4	0,0044	Budowa zjazdu zwykłego z drogi gminnej bez numeru, oznaczonej jako JD 8P, na działkę nr 231/4
551	022405_5 Ząbkowice Śląskie - Obszar Wiejski	0005 Jaworek	232	232/4	0,0041	Budowa zjazdu zwykłego z drogi gminnej bez numeru, oznaczonej jako JD 8P, na działkę nr 232/4
552	022405_5 Ząbkowice Śląskie - Obszar Wiejski	0005 Jaworek	233	233/4	0,0043	Budowa zjazdu zwykłego z drogi gminnej bez numeru, oznaczonej jako JD 8P, na działkę nr 233/4
553	022405_5 Ząbkowice Śląskie - Obszar Wiejski	0005 Jaworek	234	234/4	0,0044	Budowa zjazdu zwykłego z drogi gminnej bez numeru, oznaczonej jako JD 8P, na działkę nr 234/4
554	022405_5 Ząbkowice Śląskie - Obszar Wiejski	0005 Jaworek	235	235/4	0,0042	Budowa zjazdu zwykłego z drogi gminnej bez numeru, oznaczonej jako JD 8P, na działkę nr 235/4
555	022405_5 Ząbkowice Śląskie - Obszar Wiejski	0005 Jaworek	236	236/4	0,0047	Budowa zjazdu zwykłego z drogi gminnej bez numeru, oznaczonej jako JD 8P, na działkę nr 236/4
556	022405_5 Ząbkowice Śląskie - Obszar Wiejski	0005 Jaworek	237	237/4	0,0052	Budowa zjazdu zwykłego z drogi gminnej bez numeru, oznaczonej jako JD 8P, na działkę nr 237/4
557	022405_5 Ząbkowice Śląskie - Obszar Wiejski	0005 Jaworek	238	238/4	0,0111	Budowa zjazdu zwykłego z drogi gminnej bez numeru, oznaczonej jako JD 8P, na działkę nr 238/4
558	022405_5 Ząbkowice Śląskie - Obszar Wiejski	0005 Jaworek	239	239/4	0,0103	Budowa zjazdu zwykłego z drogi gminnej bez numeru, oznaczonej jako JD 8P, na działkę nr 239/4
559	022405_5 Ząbkowice Śląskie - Obszar Wiejski	0005 Jaworek	240	240/4	0,0044	Budowa zjazdu zwykłego z drogi gminnej bez numeru, oznaczonej jako JD 8P, na działkę nr 240/4
560	022405_5 Ząbkowice Śląskie - Obszar Wiejski	0005 Jaworek	241/1	241/7	0,0043	Budowa zjazdu zwykłego z drogi gminnej bez numeru, oznaczonej jako JD 8P, na działkę nr 241/7
561	022405_5 Ząbkowice Śląskie - Obszar Wiejski	0005 Jaworek	253	253/4	0,0038	Budowa zjazdu zwykłego z drogi gminnej bez numeru, oznaczonej jako JD 8P, na działkę nr 253/4
562	022405_5 Ząbkowice Śląskie - Obszar Wiejski	0005 Jaworek	255/1	255/5	0,0040	Budowa zjazdu zwykłego z drogi gminnej bez numeru, oznaczonej jako JD 8P, na działkę nr 255/5
563	022405_5 Ząbkowice Śląskie - Obszar Wiejski	0005 Jaworek	258/3	258/8	0,0037	Budowa zjazdu zwykłego z drogi gminnej bez numeru, oznaczonej jako JD 8P, na działkę nr 258/8
564	022405_5 Ząbkowice Śląskie - Obszar Wiejski	0005 Jaworek	259/2	259/7	0,0038	Budowa zjazdu zwykłego z drogi gminnej bez numeru, oznaczonej jako JD 8P, na działkę nr 259/7
565	022405_5 Ząbkowice Śląskie - Obszar Wiejski	0005 Jaworek	260/1	260/5	0,0038	Budowa zjazdu zwykłego z drogi gminnej bez numeru, oznaczonej jako JD 8P, na działkę nr 260/5
566	022405_5 Ząbkowice Śląskie - Obszar Wiejski	0005 Jaworek	261/1	261/6	0,0041	Budowa zjazdu zwykłego z drogi gminnej bez numeru, oznaczonej jako JD 8P, na działkę nr 261/6
567	022405_5 Ząbkowice Śląskie - Obszar Wiejski	0005 Jaworek	261/2	261/10	0,0039	Budowa zjazdu zwykłego z drogi gminnej bez numeru, oznaczonej jako JD 8P, na działkę nr 261/10
568	022405_5 Ząbkowice Śląskie - Obszar Wiejski	0005 Jaworek	262	262/4	0,0037	Budowa zjazdu zwykłego z drogi gminnej bez numeru, oznaczonej jako JD 8P, na działkę nr 262/4
569	022405_5 Ząbkowice Śląskie - Obszar Wiejski	0005 Jaworek	263	263/4	0,0038	Budowa zjazdu zwykłego z drogi gminnej bez numeru, oznaczonej jako JD 8P, na działkę nr 263/4
570	022405_5 Ząbkowice Śląskie - Obszar Wiejski	0005 Jaworek	264/1	264/6	0,0043	Budowa zjazdu zwykłego z drogi gminnej bez numeru, oznaczonej jako JD 8P, na działkę nr 264/6
571	022405_5 Ząbkowice Śląskie - Obszar Wiejski	0005 Jaworek	265	265/4	0,0041	Budowa zjazdu zwykłego z drogi gminnej bez numeru, oznaczonej jako JD 8P, na działkę nr 265/4
572	022405_5 Ząbkowice Śląskie - Obszar Wiejski	0005 Jaworek	266	266/4	0,0042	Budowa zjazdu zwykłego z drogi gminnej bez numeru, oznaczonej jako JD 8P, na działkę nr 266/4
573	022405_5 Ząbkowice Śląskie - Obszar Wiejski	0005 Jaworek	267	267/4	0,0034	Budowa zjazdu zwykłego z drogi gminnej bez numeru, oznaczonej jako JD 8P, na działkę nr 267/4
574	022405_5 Ząbkowice Śląskie - Obszar Wiejski	0005 Jaworek	268	268/4	0,0041	Budowa zjazdu zwykłego z drogi gminnej bez numeru, oznaczonej jako JD 8P, na działkę nr 268/4
575	022405_5 Ząbkowice Śląskie - Obszar Wiejski	0005 Jaworek	269	269/4	0,0040	Budowa zjazdu zwykłego z drogi gminnej bez numeru, oznaczonej jako JD 8P, na działkę nr 269/4
576	022405_5 Ząbkowice Śląskie - Obszar Wiejski	0005 Jaworek	270	270/3	0,0025	Budowa zjazdu zwykłego z drogi powiatowej nr 3174D na działkę nr 270/3
577	022405_5 Ząbkowice Śląskie - Obszar Wiejski	0005 Jaworek	270	270/4	0,0032	Budowa zjazdu zwykłego z drogi gminnej bez numeru, oznaczonej jako JD 8P, na działkę nr 270/4
578	022405_5 Ząbkowice Śląskie - Obszar Wiejski	0005 Jaworek	271	271/3	0,0004	Budowa zjazdu zwykłego z drogi powiatowej nr 3174D na działkę nr 271/3
579	022405_5 Ząbkowice Śląskie - Obszar Wiejski	0005 Jaworek	271	271/4	0,0040	Budowa zjazdu zwykłego z drogi gminnej bez numeru, oznaczonej jako JD 8P, na działkę nr 271/4
580	022405_5 Ząbkowice Śląskie - Obszar Wiejski	0005 Jaworek	272	272/3	0,0004	Budowa zjazdu zwykłego z drogi powiatowej nr 3174D na działkę nr 272/3
581	022405_5 Ząbkowice Śląskie - Obszar Wiejski	0005 Jaworek	272	272/4	0,0041	Budowa zjazdu zwykłego z drogi gminnej bez numeru, oznaczonej jako JD 8P, na działkę nr 272/4
582	022405_5 Ząbkowice Śląskie - Obszar Wiejski	0005 Jaworek	273	273/3	0,0039	Budowa zjazdu zwykłego z drogi gminnej bez numeru, oznaczonej jako JD 8P, na działkę nr 273/3
583	022405_5 Ząbkowice Śląskie - Obszar Wiejski	0005 Jaworek	274	274/3	0,0051	Budowa sieci teletechnicznej kablowej Orange
584	022405_5 Ząbkowice Śląskie - Obszar Wiejski	0005 Jaworek	274	274/3	0,0085	Budowa zjazdu zwykłego z drogi gminnej bez numeru, oznaczonej jako JD 8P, na działkę nr 274/3
585	022405_5 Ząbkowice Śląskie - Obszar Wiejski	0005 Jaworek	339	339/3	0,0206	Budowa sieci elektroenergetycznej napowietrznej WN
586	022405_5 Ząbkowice Śląskie - Obszar Wiejski	0005 Jaworek	339	339/3	0,0206	Rozbiórka sieci elektroenergetycznej napowietrznej WN
587	022405_5 Ząbkowice Śląskie - Obszar Wiejski	0005 Jaworek	309/3	309/6	0,0308	Budowa sieci elektroenergetycznej napowietrznej WN
588	022405_5 Ząbkowice Śląskie - Obszar Wiejski	0005 Jaworek	309/3	309/6	0,0308	Rozbiórka sieci elektroenergetycznej napowietrznej WN
589	022405_5 Ząbkowice Śląskie - Obszar Wiejski	0009 Pawłowice	258/1	258/4	0,0037	Budowa zjazdu zwykłego z drogi gminnej bez numeru, oznaczonej jako JD 4P, na działkę nr 258/4
590	022405_5 Ząbkowice Śląskie - Obszar Wiejski	0009 Pawłowice	259/1	259/4	0,0039	Budowa zjazdu zwykłego z drogi gminnej bez numeru, oznaczonej jako JD 4P, na działkę nr 259/4
591	022405_5 Ząbkowice Śląskie - Obszar Wiejski	0009 Pawłowice	260	260/3	0,0041	Budowa zjazdu zwykłego z drogi gminnej bez numeru, oznaczonej jako JD 4P, na działkę nr 260/3
592	022405_5 Ząbkowice Śląskie - Obszar Wiejski	0009 Pawłowice	261	261/3	0,0040	Budowa zjazdu zwykłego z drogi gminnej bez numeru, oznaczonej jako JD 4P, na działkę nr 261/3
593	022405_5 Ząbkowice Śląskie - Obszar Wiejski	0009 Pawłowice	262	262/3	0,0035	Budowa zjazdu zwykłego z drogi gminnej bez numeru, oznaczonej jako JD 4P, na działkę nr 262/3
594	022405_5 Ząbkowice Śląskie - Obszar Wiejski	0012 Strąkowa	378/2	-	0,0404	Budowa sieci elektroenergetycznej kablowej nn
595	022405_5 Ząbkowice Śląskie - Obszar Wiejski	0012 Strąkowa	379	-	0,0240	Budowa sieci elektroenergetycznej kablowej nn
596	022401_5 Bardo - Obszar Wiejski	0009 Przytęk	379	379/5	0,0004	Budowa zjazdu zwykłego z drogi gminnej bez numeru, oznaczonej jako JD 1P, na działkę nr 379/5
597	022401_5 Bardo - Obszar Wiejski	0009 Przytęk	379	379/5	0,0032	Przebudowa rowu melioracyjnego
598	022401_5 Bardo - Obszar Wiejski	0009 Przytęk	380	380/2	0,0044	Budowa zjazdu zwykłego z drogi gminnej bez numeru, oznaczonej jako JD 1P, na działkę nr 380/2
599	022401_5 Bardo - Obszar Wiejski	0009 Przytęk	380	380/2	0,0021	Przebudowa rowu melioracyjnego
600	022405_5 Ząbkowice Śląskie - Obszar Wiejski	0012 Strąkowa	484	-	0,0114	Budowa sieci elektroenergetycznej kablowej nn
601	022401_5 Bardo - Obszar Wiejski	0009 Przytęk	464/1	-	0,0767	Budowa sieci elektroenergetycznej napowietrznej WN
602	022401_5 Bardo - Obszar Wiejski	0009 Przytęk	525	-	0,0146	Budowa sieci elektroenergetycznej napowietrznej WN
603	022401_5 Bardo - Obszar Wiejski	0009 Przytęk	526	-	0,0671	Budowa sieci elektroenergetycznej napowietrznej WN
604	022401_5 Bardo - Obszar Wiejski	0009 Przytęk	527	-	0,0135	Budowa sieci elektroenergetycznej napowietrznej WN
605	022401_5 Bardo - Obszar Wiejski	0009 Przytęk	411/2	-	0,0388	Budowa sieci elektroenergetycznej napowietrznej WN
606	022401_5 Bardo - Obszar Wiejski	0009 Przytęk	511	-	0,0101	Budowa sieci elektroenergetycznej napowietrznej WN
607	022401_5 Bardo - Obszar Wiejski	0009 Przytęk	521/2	521/4	0,0007	Budowa sieci teletechnicznej własności Orange
608	022401_5 Bardo - Obszar Wiejski	0009 Przytęk	521/2	521/4	0,0062	Budowa sieci elektroenergetycznej napowietrznej WN
609	022401_5 Bardo - Obszar Wiejski	0009 Przytęk	498	498/4	0,0346	Przebudowa rowu melioracyjnego
610	022401_5 Bardo - Obszar Wiejski	0009 Przytęk	498	498/4	0,0023	Budowa sieci kanalizacji deszczowej
611	022401_5 Bardo - Obszar Wiejski	0009 Przytęk	499/1	499/6	0,0017	Budowa sieci kanalizacji deszczowej
612	022401_5 Bardo - Obszar Wiejski	0008 Potworów	452	-	0,0010	Przebudowa (przewieszenie) sieci SN
613	022405_5 Ząbkowice Śląskie - Obszar Wiejski	0002 Braszowice	1141	1141/4	0,1206	Budowa sieci kanalizacji deszczowej
614	022405_5 Ząbkowice Śląskie - Obszar Wiejski	0002 Braszowice	1142	-	0,0025	Budowa sieci kanalizacji deszczowej
615	022405_5 Ząbkowice Śląskie - Obszar Wiejski	0002 Braszowice	850/14	850/41	0,0637	Budowa sieci elektroenergetycznej napowietrznej WN
616	022405_5 Ząbkowice Śląskie - Obszar Wiejski	0002 Braszowice	139/7	139/13	0,0043	Przebudowa rowu melioracyjnego
617	022405_5 Ząbkowice Śląskie - Obszar Wiejski	0002 Braszowice	138/1	138/8	0,0012	Przebudowa rowu melioracyjnego
618	022405_5 Ząbkowice Śląskie - Obszar Wiejski	0002 Braszowice	110/1	110/6	0,1454	Budowa sieci elektroenergetycznej napowietrznej WN
619	022405_5 Ząbkowice Śląskie - Obszar Wiejski	0004 Grochowiska	42/2	42/5	0,1742	Budowa sieci elektroenergetycznej napowietrznej WN
620	022405_5 Ząbkowice Śląskie - Obszar Wiejski	0004 Grochowiska	42/2	42/5	0,0407	Rozbiórka sieci elektroenergetycznej napowietrznej WN
621	022405_5 Ząbkowice Śląskie - Obszar Wiejski	0004 Grochowiska	191	-	0,0109	Budowa sieci elektroenergetycznej nn do zasilania
622	022405_5 Ząbkowice Śląskie - Obszar Wiejski	0004 Grochowiska	196/2	-	0,0002	Budowa sieci elektroenergetycznej nn do zasilania
623	022405_5 Ząbkowice Śląskie - Obszar Wiejski	0004 Grochowiska	196/1	-	0,0060	Budowa sieci elektroenergetycznej nn do zasilania
624	022405_5 Ząbkowice Śląskie - Obszar Wiejski	0004 Grochowiska	159	159/3	0,0007	Przebudowa rowu melioracyjnego
625	022405_4 Ząbkowice Śląskie - Miasto	0045 Sadlno-13	55	55/8	0,0209	Przebudowa rowu melioracyjnego
626	022405_4 Ząbkowice Śląskie - Miasto	0045 Sadlno-13	55	55/9	0,0122	Przebudowa rowu melioracyjnego
627	022405_5 Ząbkowice Śląskie - Obszar Wiejski	0012 Strąkowa	381	-	0,0012	Budowa sieci elektroenergetycznej nn do zasilania
628	022405_5 Ząbkowice Śląskie - Obszar Wiejski	0012 Strąkowa	483/1	-	0,0208	Budowa sieci elektroenergetycznej nn do zasilania
629	022405_4 Ząbkowice Śląskie - Miasto	0048 Sadlno-16	16	16/4	0,0005	Budowa zjazdu zwykłego z DW 385 na działkę nr 16/4
630	022405_4 Ząbkowice Śląskie - Miasto	0048 Sadlno-16	16	Ar-16-16/4	0,0103	Budowa sieci kanalizacji sanitarnej tłocznej
631	022405_4 Ząbkowice Śląskie - Miasto	0048 Sadlno-16	16	Ar-16-16/4	0,0103	Rozbiórka sieci kanalizacji sanitarnej tłocznej
632	022405_5 Ząbkowice Śląskie - Obszar Wiejski	0005 Jaworek	327/3	327,0000	0,0097	Przebudowa rowu melioracyjnego
633	022405_5 Ząbkowice Śląskie - Obszar Wiejski	0005 Jaworek	327/4	327,0000	0,0018	Przebudowa rowu melioracyjnego
634	022405_5 Ząbkowice Śląskie - Obszar Wiejski	0005 Jaworek	332	332/3	0,0711	Budowa sieci elektroenergetycznej nn do zasilania
635	022405_5 Ząbkowice Śląskie - Obszar Wiejski	0005 Jaworek	253	253/3	0,0309	Budowa sieci elektroenergetycznej nn do zasilania

Wrocław/34407204

1 S3G

eprasa.pl 01488d8a83

636	022405_5 Ząbkowice Śląskie - Obszar Wiejski	0005 Jaworek	329	-	0,006	Budowa sieci elektroenergetycznej nn do zasilania
637	022405_5 Ząbkowice Śląskie - Obszar Wiejski	0005 Jaworek	339	339/4	0,0120	Przebudowa rowu melioracyjnego
638	022405_5 Ząbkowice Śląskie - Obszar Wiejski	0005 Jaworek	309/3	309/7	0,0079	Budowa zjazdu zwykłego z drogi gminnej bez numeru, oznaczonej jako JD 9P, na działkę nr 309/7
639	022405_5 Ząbkowice Śląskie - Obszar Wiejski	0001 Bobolice	357/2	357/4	0,0040	Budowa zjazdu zwykłego z drogi powiatowej nr 3070D na działkę nr 357/1
640	022405_5 Ząbkowice Śląskie - Obszar Wiejski	0001 Bobolice	357/2	357/5	0,0004	Budowa sieci kanalizacji sanitarnej tłocznej
641	022405_5 Ząbkowice Śląskie - Obszar Wiejski	0001 Bobolice	357/2	357/5	0,0001	Budowa sieci kanalizacji sanitarnej tłocznej
642	022405_5 Ząbkowice Śląskie - Obszar Wiejski	0001 Bobolice	357/2	357/5	0,0081	Rozbiórka sieci kanalizacji sanitarnej tłocznej
643	022405_5 Ząbkowice Śląskie - Obszar Wiejski	0001 Bobolice	357/1	-	0,0016	Budowa zjazdu zwykłego z drogi powiatowej nr 3070D na działkę nr 357/1
644	022405_5 Ząbkowice Śląskie - Obszar Wiejski	0001 Bobolice	357/1	-	0,0178	Budowa sieci kanalizacji sanitarnej tłocznej
645	022401_5 Bardo - Obszar Wiejski	0009 Przyłęk	394	394/3	0,0024	Budowa sieci teletechnicznej kablowej Orange
646	022401_5 Bardo - Obszar Wiejski	0009 Przyłęk	500	500/2	0,0006	Budowa sieci teletechnicznej kablowej Orange
647	022401_5 Bardo - Obszar Wiejski	0009 Przyłęk	500	500/2	0,0032	Rozbiórka sieci teletechnicznej kablowej
648	022401_5 Bardo - Obszar Wiejski	0009 Przyłęk	366	366/2	0,0022	Budowa sieci wodociągowej własności ZWiK sp zo.o. w Nowej Rudzie
649	022401_5 Bardo - Obszar Wiejski	0009 Przyłęk	366	366/2	0,0019	Rozbiórka sieci wodociągowej własności ZWiK sp zo.o. w Nowej Rudzie
650	022401_5 Bardo - Obszar Wiejski	0009 Przyłęk	367	367/2	0,0008	Budowa sieci wodociągowej własności ZWiK sp zo.o. w Nowej Rudzie
651	022401_5 Bardo - Obszar Wiejski	0009 Przyłęk	367	367/2	0,0004	Rozbiórka sieci wodociągowej własności ZWiK sp zo.o. w Nowej Rudzie
652	022401_5 Bardo - Obszar Wiejski	0009 Przyłęk	498	498/2	0,0228	Przebudowa rowu melioracyjnego
653	022401_5 Bardo - Obszar Wiejski	0009 Przyłęk	366	366/2	0,0091	Przebudowa rowu melioracyjnego
654	022401_5 Bardo - Obszar Wiejski	0009 Przyłęk	365	365/1	0,0093	Przebudowa rowu melioracyjnego
655	022401_5 Bardo - Obszar Wiejski	0009 Przyłęk	377	377/2	0,0004	Przebudowa rowu melioracyjnego
656	022405_5 Ząbkowice Śląskie - Obszar Wiejski	0002 Braszowice	236/2	236/8	0,0025	Rozbiórka sieci wodociągowej własności ZWiK sp zo.o. w Nowej Rudzie
657	022405_5 Ząbkowice Śląskie - Obszar Wiejski	0002 Braszowice	236/3	236/13	0,0013	Budowa sieci wodociągowej własności ZWiK sp zo.o. w Nowej Rudzie
658	022405_5 Ząbkowice Śląskie - Obszar Wiejski	0002 Braszowice	1006	1006/2	0,0041	Przebudowa rowu melioracyjnego
659	022405_5 Ząbkowice Śląskie - Obszar Wiejski	0002 Braszowice	138/1	138/6	0,0030	Przebudowa rowu melioracyjnego
660	022405_5 Ząbkowice Śląskie - Obszar Wiejski	0002 Braszowice	1007	1007/2	0,0077	Przebudowa rowu melioracyjnego
661	022405_5 Ząbkowice Śląskie - Obszar Wiejski	0002 Braszowice	144	144/2	0,0024	Przebudowa rowu melioracyjnego
662	022405_5 Ząbkowice Śląskie - Obszar Wiejski	0002 Braszowice	144	144/2	0,0058	Przebudowa rowu melioracyjnego
663	022405_5 Ząbkowice Śląskie - Obszar Wiejski	0002 Braszowice	1009	1009/2	0,0059	Przebudowa rowu melioracyjnego
664	022405_5 Ząbkowice Śląskie - Obszar Wiejski	0002 Braszowice	1012	1012/2	0,165	Przebudowa rowu melioracyjnego
665	022405_5 Ząbkowice Śląskie - Obszar Wiejski	0002 Braszowice	112/2	112/10	0,0087	Rozbiórka sieci elektroenergetycznej napowietrznej WN
666	022405_5 Ząbkowice Śląskie - Obszar Wiejski	0002 Braszowice	110/1	110/4	0,0005	Rozbiórka sieci elektroenergetycznej napowietrznej WN
667	022405_5 Ząbkowice Śląskie - Obszar Wiejski	0002 Braszowice	110/2	110/8	0,0147	Budowa sieci elektroenergetycznej napowietrznej WN
668	022405_5 Ząbkowice Śląskie - Obszar Wiejski	0002 Braszowice	107/6	107/11	0,0251	Budowa sieci elektroenergetycznej napowietrznej WN
669	022405_5 Ząbkowice Śląskie - Obszar Wiejski	0002 Braszowice	107/9	107/29	0,0020	Budowa sieci teletechnicznej kablowej Tauron
670	022405_5 Ząbkowice Śląskie - Obszar Wiejski	0002 Braszowice	107/9	107/29	0,0017	Budowa sieci teletechnicznej kablowej Tauron
671	022405_5 Ząbkowice Śląskie - Obszar Wiejski	0002 Braszowice	107/9	107/29	0,0008	Rozbiórka sieci teletechnicznej kablowej Tauron
672	022401_5 Bardo - Obszar Wiejski	0008 Potworów	430/1	430/7	0,0023	Rozbiórka sieci wodociągowej własności ZWiK sp zo.o. w Nowej Rudzie
673	022401_5 Bardo - Obszar Wiejski	0008 Potworów	430/1	430/7	0,0035	Budowa sieci wodociągowej własności ZWiK sp zo.o. w Nowej Rudzie
674	022401_5 Bardo - Obszar Wiejski	0008 Potworów	430/1	430/7	0,0031	Budowa sieci teletechnicznej kablowej
675	022401_5 Bardo - Obszar Wiejski	0008 Potworów	430/1	430/10	0,0053	Rozbiórka sieci elektroenergetycznej napowietrznej WN
676	022401_5 Bardo - Obszar Wiejski	0008 Potworów	430/1	430/10	0,0053	Budowa sieci elektroenergetycznej napowietrznej WN
677	022401_5 Bardo - Obszar Wiejski	0008 Potworów	430/1	430/10	0,0001	Budowa sieci elektroenergetycznej nn do zasilania
678	022401_5 Bardo - Obszar Wiejski	0008 Potworów	143	143/2	0,0394	Rozbiórka sieci elektroenergetycznej napowietrznej WN
679	022401_5 Bardo - Obszar Wiejski	0008 Potworów	143	143/2	0,0394	Budowa sieci elektroenergetycznej napowietrznej WN
680	022401_5 Bardo - Obszar Wiejski	0008 Potworów	143	143/2	0,0021	Rozbiórka sieci wodociągowej własności ZWiK sp zo.o. w Nowej Rudzie
681	022401_5 Bardo - Obszar Wiejski	0008 Potworów	143	143/2	0,0023	Budowa sieci wodociągowej własności ZWiK sp zo.o. w Nowej Rudzie
682	022401_5 Bardo - Obszar Wiejski	0008 Potworów	143	143/2	0,0019	Rozbiórka sieci elektroenergetycznej napowietrznej SN
683	022401_5 Bardo - Obszar Wiejski	0008 Potworów	143	143/2	0,0022	Rozbiórka sieci elektroenergetycznej napowietrznej SN
684	022401_5 Bardo - Obszar Wiejski	0008 Potworów	143	143/2	0,0023	Budowa sieci elektroenergetycznej kablowej SN
685	022401_5 Bardo - Obszar Wiejski	0008 Potworów	143	143/2	0,0023	Budowa sieci elektroenergetycznej kablowej SN
686	022401_5 Bardo - Obszar Wiejski	0008 Potworów	143	143/2	0,0024	Budowa sieci elektroenergetycznej nn do zasilania
687	022401_5 Bardo - Obszar Wiejski	0008 Potworów	143	143/2	0,0031	Budowa sieci teletechnicznej kablowej
688	022401_5 Bardo - Obszar Wiejski	0008 Potworów	118	118/2	0,0115	Rozbiórka sieci elektroenergetycznej napowietrznej WN
689	022401_5 Bardo - Obszar Wiejski	0008 Potworów	118	118/2	0,0115	Budowa sieci elektroenergetycznej napowietrznej WN
690	022401_5 Bardo - Obszar Wiejski	0008 Potworów	118	118/2	0,0002	Rozbiórka sieci wodociągowej własności ZWiK sp zo.o. w Nowej Rudzie
691	022401_5 Bardo - Obszar Wiejski	0008 Potworów	118	118/2	0,0002	Budowa sieci wodociągowej własności ZWiK sp zo.o. w Nowej Rudzie
692	022401_5 Bardo - Obszar Wiejski	0008 Potworów	118	118/2	0,0002	Rozbiórka sieci elektroenergetycznej napowietrznej SN
693	022401_5 Bardo - Obszar Wiejski	0008 Potworów	118	118/2	0,0002	Budowa sieci elektroenergetycznej kablowej SN
694	022401_5 Bardo - Obszar Wiejski	0008 Potworów	118	118/2	0,0002	Budowa sieci elektroenergetycznej kablowej SN
695	022401_5 Bardo - Obszar Wiejski	0008 Potworów	118	118/2	0,0002	Budowa sieci elektroenergetycznej nn do zasilania
696	022401_5 Bardo - Obszar Wiejski	0008 Potworów	122	122/2	0,0020	Rozbiórka sieci elektroenergetycznej napowietrznej SN
697	022401_5 Bardo - Obszar Wiejski	0008 Potworów	122	122/2	0,0025	Rozbiórka sieci elektroenergetycznej napowietrznej SN
698	022401_5 Bardo - Obszar Wiejski	0008 Potworów	122	122/2	0,0029	Rozbiórka sieci wodociągowej
699	022401_5 Bardo - Obszar Wiejski	0008 Potworów	122	122/2	0,0818	Rozbiórka sieci elektroenergetycznej napowietrznej WN
700	022401_5 Bardo - Obszar Wiejski	0008 Potworów	122	122/2	0,0818	Budowa sieci elektroenergetycznej napowietrznej WN
701	022401_5 Bardo - Obszar Wiejski	0008 Potworów	122	122/2	0,0022	Budowa sieci elektroenergetycznej kablowej SN
702	022401_5 Bardo - Obszar Wiejski	0008 Potworów	109	109/2	0,0002	Budowa sieci wodociągowej własności ZWiK sp zo.o. w Nowej Rudzie
703	022401_5 Bardo - Obszar Wiejski	0008 Potworów	110	110/2	0,0009	Budowa sieci wodociągowej własności ZWiK sp zo.o. w Nowej Rudzie
704	022401_5 Bardo - Obszar Wiejski	0008 Potworów	122	122/4	0,0025	Budowa sieci wodociągowej własności ZWiK sp zo.o. w Nowej Rudzie
705	022405_5 Ząbkowice Śląskie - Obszar Wiejski	0002 Braszowice	1052	1052/3	0,0008	Budowa sieci wodociągowej własności ZWiK sp zo.o. w Nowej Rudzie
706	022405_5 Ząbkowice Śląskie - Obszar Wiejski	0002 Braszowice	941	941/4	0,0010	Budowa sieci wodociągowej własności ZWiK sp zo.o. w Nowej Rudzie
707	022401_5 Bardo - Obszar Wiejski	0009 Przyłęk	385	385/2	0,0019	Rozbiórka sieci wodociągowej własności ZWiK sp zo.o. w Nowej Rudzie
708	022401_5 Bardo - Obszar Wiejski	0009 Przyłęk	385	385/2	0,0108	Budowa sieci elektroenergetycznej nn do zasilania
709	022401_5 Bardo - Obszar Wiejski	0009 Przyłęk	375	375/2	0,0020	Rozbiórka sieci wodociągowej własności ZWiK sp zo.o. w Nowej Rudzie
710	022401_5 Bardo - Obszar Wiejski	0009 Przyłęk	389	389/2	0,0046	Przebudowa rowu melioracyjnego
711	022401_5 Bardo - Obszar Wiejski	0009 Przyłęk	499/1	499/4	0,0092	Przebudowa rowu melioracyjnego
712	022401_5 Bardo - Obszar Wiejski	0008 Potworów	139	139/2	0,0034	Budowa sieci elektroenergetycznej kablowej SN
713	022401_5 Bardo - Obszar Wiejski	0008 Potworów	139	139/2	0,0047	Budowa sieci elektroenergetycznej kablowej SN
714	022401_5 Bardo - Obszar Wiejski	0008 Potworów	139	139/2	0,0013	Rozbiórka sieci elektroenergetycznej napowietrznej SN
715	022401_5 Bardo - Obszar Wiejski	0008 Potworów	139	139/2	0,0023	Budowa sieci elektroenergetycznej napowietrznej SN
716	022401_5 Bardo - Obszar Wiejski	0008 Potworów	130	130/2	0,0010	Rozbiórka sieci elektroenergetycznej napowietrznej SN
717	022401_5 Bardo - Obszar Wiejski	0008 Potworów	130	130/2	0,0010	Rozbiórka sieci elektroenergetycznej napowietrznej SN
718	022401_5 Bardo - Obszar Wiejski	0008 Potworów	129	129/2	0,0016	Rozbiórka sieci elektroenergetycznej napowietrznej SN
719	022401_5 Bardo - Obszar Wiejski	0008 Potworów	129	129/2	0,0031	Rozbiórka sieci elektroenergetycznej napowietrznej SN
720	022401_5 Bardo - Obszar Wiejski	0008 Potworów	128	128/2	0,0039	Rozbiórka sieci elektroenergetycznej napowietrznej SN
721	022401_5 Bardo - Obszar Wiejski	0008 Potworów	128	128/2	0,0036	Rozbiórka sieci elektroenergetycznej napowietrznej SN
722	022401_5 Bardo - Obszar Wiejski	0008 Potworów	127	127/2	0,0020	Rozbiórka sieci elektroenergetycznej napowietrznej SN
723	022401_5 Bardo - Obszar Wiejski	0008 Potworów	126	126/1	0,0099	Przebudowa rowu melioracyjnego
724	022401_5 Bardo - Obszar Wiejski	0008 Potworów	141	141/3	0,0027	Przebudowa rowu melioracyjnego
725	022401_5 Bardo - Obszar Wiejski	0008 Potworów	141	141/3	0,0081	Budowa sieci teletechnicznej kablowej
726	022401_5 Bardo - Obszar Wiejski	0008 Potworów	141	141/3	0,0033	Rozbiórka sieci teletechnicznej kablowej
727	022401_5 Bardo - Obszar Wiejski	0008 Potworów	420/2	420/4	0,0008	Budowa sieci teletechnicznej kablowej
728	022401_5 Bardo - Obszar Wiejski	0008 Potworów	361	361/2	0,0005	Budowa sieci teletechnicznej kablowej
729	022401_5 Bardo - Obszar Wiejski	0008 Potworów	368	368/2	0,0008	Budowa sieci teletechnicznej kablowej
730	022401_5 Bardo - Obszar Wiejski	0009 Przyłęk	440	440/2	0,0008	Rozbiórka sieci wodociągowej własności ZWiK sp zo.o. w Nowej Rudzie
731	022401_5 Bardo - Obszar Wiejski	0009 Przyłęk	440	440/2	0,0063	Budowa sieci wodociągowej własności ZWiK sp zo.o. w Nowej Rudzie
732	022401_5 Bardo - Obszar Wiejski	0009 Przyłęk	440	440/2	0,0004	Budowa kanalizacji deszczowej
733	022401_5 Bardo - Obszar Wiejski	0009 Przyłęk	441/4	441/8	0,0230	Rozbiórka sieci elektroenergetycznej napowietrznej WN
734	022401_5 Bardo - Obszar Wiejski	0009 Przyłęk	441/4	441/8	0,0230	Budowa sieci elektroenergetycznej napowietrznej WN
735	022401_5 Bardo - Obszar Wiejski	0009 Przyłęk	442/2	442/4	0,0372	Budowa sieci elektroenergetycznej napowietrznej WN
736	022405_5 Ząbkowice Śląskie - Obszar Wiejski	0002 Braszowice	850/14	850/38	0,0527	Budowa sieci elektroenergetycznej napowietrznej WN
737	022405_5 Ząbkowice Śląskie - Obszar Wiejski	0002 Braszowice	17/4	17/9	0,0012	Budowa sieci wodociągowej własności ZWiK sp zo.o. w Nowej Rudzie
738	022405_5 Ząbkowice Śląskie - Obszar Wiejski	0002 Braszowice	17/4	17/9	0,0013	Budowa kanalizacji sanitarnej
739	022405_5 Ząbkowice Śląskie - Obszar Wiejski	0002 Braszowice	16/1	16/4	0,0007	Budowa sieci wodociągowej własności ZWiK sp zo.o. w Nowej Rudzie
740	022405_5 Ząbkowice Śląskie - Obszar Wiejski	0002 Braszowice	16/1	16/4	0,0007	Budowa kanalizacji sanitarnej
741	022405_5 Ząbkowice Śląskie - Obszar Wiejski	0004 Grochowiska	46	46/2	0,0018	Budowa sieci wodociągowej własności ZWiK sp zo.o. w Nowej Rudzie
742	022405_5 Ząbkowice Śląskie - Obszar Wiejski	0004 Grochowiska	46	46/2	0,0024	Budowa kanalizacji sanitarnej
743	022405_5 Ząbkowice Śląskie - Obszar Wiejski	0004 Grochowiska	47	47/3	0,0019	Budowa sieci wodociągowej własności ZWiK sp zo.o. w Nowej Rudzie
744	022405_5 Ząbkowice Śląskie - Obszar Wiejski	0004 Grochowiska	47	47/3	0,0022	Budowa kanalizacji sanitarnej
745	022405_5 Ząbkowice Śląskie - Obszar Wiejski	0004 Grochowiska	48/1	48/6	0,0095	Przebudowa rowu melioracyjnego
746	022405_5 Ząbkowice Śląskie - Obszar Wiejski	0004 Grochowiska	48/4	48/19	0,0197	Przebudowa rowu melioracyjnego
747	022405_5 Ząbkowice Śląskie - Obszar Wiejski	0004 Grochowiska	167	167/2	0,0024	Budowa kanalizacji sanitarnej
748	022405_5 Ząbkowice Śląskie - Obszar Wiejski	0004 Grochowiska	167	167/2	0,0027	Rozbiórka kanalizacji sanitarnej
749	022405_5 Ząbkowice Śląskie - Obszar Wiejski	0004 Grochowiska	41	41/2	0,0140	Rozbiórka sieci elektroenergetycznej napowietrznej WN
750	022405_5 Ząbkowice Śląskie - Obszar Wiejski	0004 Grochowiska	41	41/2	0,0140	Budowa sieci elektroenergetycznej napowietrznej WN
751	022405_5 Ząbkowice Śląskie - Obszar Wiejski	0004 Grochowiska	36	36/2	0,0014	Budowa sieci elektroenergetycznej kablowej SN
752	022405_5 Ząbkowice Śląskie - Obszar Wiejski	0004 Grochowiska	36	36/2	0,0017	Rozbiórka sieci elektroenergetycznej napowietrznej SN
753	022405_5 Ząbkowice Śląskie - Obszar Wiejski	0004 Grochowiska	22	22/5	0,0425	Przebudowa rowu melioracyjnego
754	022405_5 Ząbkowice Śląskie - Obszar Wiejski	0002 Braszowice	345/1	345/4	0,0634	Rozbiórka sieci elektroenergetycznej napowietrznej WN
755	022405_5 Ząbkowice Śląskie - Obszar Wiejski	0002 Braszowice	1024	1024/3	0,0088	Rozbiórka sieci elektroenergetycznej napowietrznej WN
756	022405_5 Ząbkowice Śląskie - Obszar Wiejski	0002 Braszowice	1024	1024/3	0,0051	Budowa sieci elektroenergetycznej napowietrznej WN
757	022405_5 Ząbkowice Śląskie - Obszar Wiejski	0002 Braszowice	233	233/1	0,0009	Rozbiórka sieci elektroenergetycznej napowietrznej WN
758	022405_5 Ząbkowice Śląskie - Obszar Wiejski	0002 Braszowice	233	233/1	0,0009	Budowa sieci elektroenergetycznej napowietrznej WN
759	022405_5 Ząbkowice Śląskie - Obszar Wiejski	0002 Braszowice	236/2	236/9	0,0013	Budowa sieci wodociągowej własności ZWiK sp zo.o. w Nowej Rudzie
760	022405_5 Ząbkowice Śląskie - Obszar Wiejski	0002 Braszowice	236/2	236/9	0,0021	Rozbiórka sieci wodociągowej własności ZWiK sp zo.o. w Nowej Rudzie
761	022405_5 Ząbkowice Śląskie - Obszar Wiejski	0002 Braszowice	139/8	139/16	0,0027	Przebudowa rowu melioracyjnego
762	022405_5 Ząbkowice Śląskie - Obszar Wiejski	0002 Braszowice	1007	1007/3	0,0076	Przebudowa rowu melioracyjnego
763	022405_5 Ząbkowice Śląskie - Obszar Wiejski	0002 Braszowice	145/1	145/4	0,0027	Przebudowa rowu melioracyjnego
764	022405_5 Ząbkowice Śląskie - Obszar Wiejski	0002 Braszowice	148/1	148/4	0,0020	Rozbiórka sieci elektroenergetycznej napowietrznej WN
765	022405_5 Ząbkowice Śląskie - Obszar Wiejski	0002 Braszowice	1008	1008/3	0,0062	Rozbiórka sieci elektroenergetycznej napowietrznej WN
766	022405_5 Ząbkowice Śląskie - Obszar Wiejski	0002 Braszowice	116/1	116/4	0,0453	Rozbiórka sieci elektroenergetycznej napowietrznej WN
767	022405_5 Ząbkowice Śląskie - Obszar Wiejski	0002 Braszowice	112/6	112/19	0,0160	Budowa sieci elektroenergetycznej napowietrznej WN
768	022405_5 Ząbkowice Śląskie - Obszar Wiejski	0002 Braszowice	112/7	112/23	0,0300	Budowa sieci elektroenergetycznej napowietrznej WN
769	022405_5 Ząbkowice Śląskie - Obszar Wiejski	0002 Braszowice	107/9	107/30	0,0030	Budowa sieci telekomunikacyjnej
770	022405_5 Ząbkowice Śląskie - Obszar Wiejski	0009 Pawłowice	176/1	176/5	0,0002	Budowa sieci telekomunikacyjnej
771	022405_5 Ząbkowice Śląskie - Obszar Wiejski	0004 Grochowiska	53	53/2	0,0039	Budowa sieci telekomunikacyjnej
772	022405_5 Ząbkowice Śląskie - Obszar Wiejski	0004 Grochowiska	48/1	48/7	0,0049	Przebudowa rowu melioracyjnego
773	022405_5 Ząbkowice Śląskie - Obszar Wiejski	0004 Grochowiska	48/4	48/20	0,0073	Przebudowa rowu melioracyjnego
774	022405_5 Ząbkowice Śląskie - Obszar Wiejski	0004 Grochowiska	167	167/3	0,0039	Rozbiórka kanalizacji sanitarnej tłocznej
775	022405_5 Ząbkowice Śląskie - Obszar Wiejski	0004 Grochowiska	167	167/3	0,0036	Budowa kanalizacji sanitarnej tłocznej
776	022405_5 Ząbkowice Śląskie - Obszar Wiejski	0004 Grochowiska	41	41/3	0,0014	Budowa kanalizacji sanitarnej tłocznej
777	022405_5 Ząbkowice Śląskie - Obszar Wiejski	0004 Grochowiska	40	40/3	0,0146	Rozbiórka sieci elektroenergetycznej napowietrznej WN
778	022405_5 Ząbkowice Śląskie - Obszar Wiejski	0004 Grochowiska	40	40/3	0,0146	Budowa sieci elektroenergetycznej napowietrznej WN
779	022405_5 Ząbkowice Śląskie - Obszar Wiejski	0004 Grochowiska	36	36/3	0,0019	Budowa sieci elektroenergetycznej kablowej SN
780	022405_5 Ząbkowice Śląskie - Obszar Wiejski	0004 Grochowiska	36	36/3	0,0016	Rozbiórka sieci elektroenergetycznej napowietrznej SN
781	022405_5 Ząbkowice Śląskie - Obszar Wiejski	0004 Grochowiska	30	30/3	0,0112	Przebudowa rowu melioracyjnego

Wrocław/34407205

S3G 1

eprasa.pl 01488d8a83

782	022405_5 Ząbkowice Śląskie - Obszar Wiejski	0004 Grochowiska	159	159/2	0,0035	Przebudowa rowu melioracyjnego
783	022405_4 Ząbkowice Śląskie - Miasto	0045 Sadlno-13	71/1	71/5	0,0174	Przebudowa rowu melioracyjnego
784	022405_4 Ząbkowice Śląskie - Miasto	0045 Sadlno-13	71/1	71/5	0,0167	Przebudowa rowu melioracyjnego
785	022405_4 Ząbkowice Śląskie - Miasto	0045 Sadlno-13	55	55/6	0,0118	Przebudowa rowu melioracyjnego
786	022405_4 Ząbkowice Śląskie - Miasto	0045 Sadlno-13	51	51/3	0,0031	Przebudowa rowu melioracyjnego
787	022405_4 Ząbkowice Śląskie - Miasto	0045 Sadlno-13	52	52/2	0,0097	Budowa sieci elektroenergetycznej napowietrznej WN
788	022405_4 Ząbkowice Śląskie - Miasto	0045 Sadlno-13	53	53/2	0,0224	Budowa sieci elektroenergetycznej napowietrznej WN
789	022405_4 Ząbkowice Śląskie - Miasto	0045 Sadlno-13	53	53/2	0,0187	Budowa sieci elektroenergetycznej napowietrznej WN
790	022405_4 Ząbkowice Śląskie - Miasto	0045 Sadlno-13	53	53/2	0,0032	Budowa sieci elektroenergetycznej kablowej SN
791	022405_4 Ząbkowice Śląskie - Miasto	0045 Sadlno-13	53	53/2	0,0029	Rozbiórka sieci elektroenergetycznej napowietrznej SN
792	022405_4 Ząbkowice Śląskie - Miasto	0045 Sadlno-13	03.sty		0,0365	Budowa sieci elektroenergetycznej napowietrznej WN
793	022405_4 Ząbkowice Śląskie - Miasto	0045 Sadlno-13	71/1	71/4	0,0202	Przebudowa rowu melioracyjnego
794	022405_4 Ząbkowice Śląskie - Miasto	0045 Sadlno-13	71/1	71/4	0,0228	Przebudowa rowu melioracyjnego
795	022405_4 Ząbkowice Śląskie - Miasto	0045 Sadlno-13	55	55/5	0,0132	Przebudowa rowu melioracyjnego
796	022405_4 Ząbkowice Śląskie - Miasto	0045 Sadlno-13	50	50/2	0,0087	Przebudowa rowu melioracyjnego
797	022405_4 Ząbkowice Śląskie - Miasto	0045 Sadlno-13	51	51/2	0,0034	Rozbiórka sieci elektroenergetycznej napowietrznej SN
798	022405_4 Ząbkowice Śląskie - Miasto	0045 Sadlno-13	51	51/2	0,0232	Budowa sieci elektroenergetycznej napowietrznej WN
799	022405_4 Ząbkowice Śląskie - Miasto	0045 Sadlno-13	51	51/2	0,0032	Budowa sieci elektroenergetycznej kablowej SN
800	022405_4 Ząbkowice Śląskie - Miasto	0045 Sadlno-13	51	51/2	0,0026	Budowa sieci elektroenergetycznej kablowej SN
801	022405_4 Ząbkowice Śląskie - Miasto	0045 Sadlno-13	51	51/2	0,0401	Rozbiórka sieci elektroenergetycznej napowietrznej WN
802	022405_4 Ząbkowice Śląskie - Miasto	0045 Sadlno-13	50	50/3	0,0007	Budowa sieci elektroenergetycznej kablowej SN
803	022405_4 Ząbkowice Śląskie - Miasto	0045 Sadlno-13	50	50/3	0,0019	Rozbiórka sieci elektroenergetycznej napowietrznej SN
804	022405_4 Ząbkowice Śląskie - Miasto	0048 Sadlno-16	20	20/2	0,0010	Budowa kanalizacji deszczowej
805	022405_4 Ząbkowice Śląskie - Miasto	0048 Sadlno-16	20	20/2	0,0011	Budowa kanalizacji deszczowej
806	022405_4 Ząbkowice Śląskie - Miasto	0048 Sadlno-16	20	20/2	0,0036	Rozbiórka kanalizacji deszczowej
807	022405_4 Ząbkowice Śląskie - Miasto	0048 Sadlno-16	17	17/2	0,0003	Budowa kanalizacji deszczowej
808	022405_4 Ząbkowice Śląskie - Miasto	0048 Sadlno-16	19	19/2	0,0034	Budowa kanalizacji deszczowej
809	022405_5 Ząbkowice Śląskie - Obszar Wiejski	0005 Jaworek	117	117/2	0,0015	Rozbiórka sieci elektroenergetycznej napowietrznej SN
810	022405_5 Ząbkowice Śląskie - Obszar Wiejski	0005 Jaworek	140/5	140/16	0,0030	Budowa sieci elektroenergetycznej kablowej SN
811	022405_5 Ząbkowice Śląskie - Obszar Wiejski	0005 Jaworek	140/5	140/16	0,0009	Rozbiórka sieci elektroenergetycznej napowietrznej SN
812	022405_5 Ząbkowice Śląskie - Obszar Wiejski	0005 Jaworek	229	229/3	0,0021	Budowa sieci wodociągowej
813	022405_5 Ząbkowice Śląskie - Obszar Wiejski	0005 Jaworek	229	229/3	0,0024	Rozbiórka sieci wodociągowej
814	022405_5 Ząbkowice Śląskie - Obszar Wiejski	0005 Jaworek	229	229/3	0,0021	Budowa sieci elektroenergetycznej kablowej nn
815	022405_5 Ząbkowice Śląskie - Obszar Wiejski	0005 Jaworek	229	229/3	0,0024	Rozbiórka sieci elektroenergetycznej kablowej nn
816	022405_5 Ząbkowice Śląskie - Obszar Wiejski	0005 Jaworek	238	238/2	0,0025	Przebudowa rowu melioracyjnego
817	022405_5 Ząbkowice Śląskie - Obszar Wiejski	0005 Jaworek	327	327/2	0,0107	Przebudowa rowu melioracyjnego
818	022405_5 Ząbkowice Śląskie - Obszar Wiejski	0005 Jaworek	274	274/2	0,0033	Budowa sieci telekomunikacyjnej
819	022405_5 Ząbkowice Śląskie - Obszar Wiejski	0001 Bobolice	358/2	358/4	0,0026	Budowa sieci gazociągowej średniego podwyższonego ciśnienia
820	022405_5 Ząbkowice Śląskie - Obszar Wiejski	0005 Jaworek	140/5	140/17	0,0034	Budowa sieci elektroenergetycznej kablowej SN
821	022405_5 Ząbkowice Śląskie - Obszar Wiejski	0005 Jaworek	140/5	140/17	0,0025	Rozbiórka sieci elektroenergetycznej napowietrznej SN
822	022405_5 Ząbkowice Śląskie - Obszar Wiejski	0005 Jaworek	122/1	122/3	0,0465	Rozbiórka sieci elektroenergetycznej napowietrznej WN
823	022405_5 Ząbkowice Śląskie - Obszar Wiejski	0005 Jaworek	122/1	122/3	0,0465	Budowa sieci elektroenergetycznej napowietrznej WN
824	022405_5 Ząbkowice Śląskie - Obszar Wiejski	0005 Jaworek	140/5	140/14	0,0409	Rozbiórka sieci elektroenergetycznej napowietrznej WN
825	022405_5 Ząbkowice Śląskie - Obszar Wiejski	0005 Jaworek	140/5	140/14	0,0409	Budowa sieci elektroenergetycznej napowietrznej WN
826	022405_5 Ząbkowice Śląskie - Obszar Wiejski	0005 Jaworek	140/5	140/14	0,0358	Przebudowa rowu melioracyjnego
827	022405_5 Ząbkowice Śląskie - Obszar Wiejski	0005 Jaworek	339	339/2	0,0087	Przebudowa rowu melioracyjnego
828	022405_5 Ząbkowice Śląskie - Obszar Wiejski	0005 Jaworek	140/5	140/13	0,0055	Przebudowa rowu melioracyjnego
829	022405_4 Ząbkowice Śląskie - Miasto	0045 Sadlno-13	1/3	1/6	0,0015	Budowa sieci teletechnicznej kablowej Orange
830	022405_4 Ząbkowice Śląskie - Miasto	0045 Sadlno-13	1/3	1/6	0,0070	Rozbiórka sieci teletechnicznej kablowej Orange
831	022401_5 Bardo - Obszar Wiejski	0008 Potworów	129	129/3	0,0232	Rozbiórka sieci elektroenergetycznej napowietrznej SN
832	022401_5 Bardo - Obszar Wiejski	0008 Potworów	129	129/3	0,0028	Rozbiórka sieci elektroenergetycznej napowietrznej nn
833	022401_5 Bardo - Obszar Wiejski	0008 Potworów	129	129/3	0,0008	Budowa sieci elektroenergetycznej kablowej nn
834	022401_5 Bardo - Obszar Wiejski	0008 Potworów	129	129/3	0,0004	Budowa sieci elektroenergetycznej kablowej nn
835	022401_5 Bardo - Obszar Wiejski	0008 Potworów	129	129/3	0,0005	Budowa sieci elektroenergetycznej kablowej SN
836	022401_5 Bardo - Obszar Wiejski	0008 Potworów	129	129/3	0,0023	Budowa sieci elektroenergetycznej kablowej SN
837	022401_5 Bardo - Obszar Wiejski	0008 Potworów	128	128/3	0,0029	Rozbiórka sieci elektroenergetycznej napowietrznej SN
838	022401_5 Bardo - Obszar Wiejski	0008 Potworów	128	128/3	0,0016	Budowa sieci elektroenergetycznej kablowej SN
839	022401_5 Bardo - Obszar Wiejski	0008 Potworów	127	127/3	0,0003	Budowa sieci elektroenergetycznej kablowej SN
840	022401_5 Bardo - Obszar Wiejski	0008 Potworów	130	130/3	0,0007	Budowa sieci elektroenergetycznej kablowej SN
841	022401_5 Bardo - Obszar Wiejski	0008 Potworów	130	130/3	0,0006	Budowa sieci elektroenergetycznej kablowej SN
842	022401_5 Bardo - Obszar Wiejski	0008 Potworów	130	130/3	0,0006	Budowa sieci elektroenergetycznej kablowej nn
843	022401_5 Bardo - Obszar Wiejski	0008 Potworów	130	130/3	0,0006	Rozbiórka sieci elektroenergetycznej napowietrznej nn
844	022401_5 Bardo - Obszar Wiejski	0008 Potworów	434	434/1	0,0031	Rozbiórka sieci elektroenergetycznej napowietrznej nn
845	022401_5 Bardo - Obszar Wiejski	0008 Potworów	434	434/1	0,0003	Budowa sieci elektroenergetycznej kablowej nn
846	022401_5 Bardo - Obszar Wiejski	0008 Potworów	434	434/1	0,0014	Budowa sieci elektroenergetycznej kablowej nn
847	022401_5 Bardo - Obszar Wiejski	0008 Potworów	433	433/1	0,0018	Budowa sieci elektroenergetycznej kablowej nn
848	022401_5 Bardo - Obszar Wiejski	0008 Potworów	433	433/1	0,0012	Budowa sieci elektroenergetycznej kablowej SN
849	022401_5 Bardo - Obszar Wiejski	0008 Potworów	433	433/1	0,0019	Budowa sieci elektroenergetycznej kablowej SN
850	022401_5 Bardo - Obszar Wiejski	0008 Potworów	432	432/1	0,0024	Budowa sieci elektroenergetycznej kablowej SN
851	022401_5 Bardo - Obszar Wiejski	0008 Potworów	133	133/1	0,0040	Budowa sieci elektroenergetycznej kablowej SN
852	022401_5 Bardo - Obszar Wiejski	0008 Potworów	134	134/1	0,0033	Budowa sieci elektroenergetycznej kablowej SN
853	022401_5 Bardo - Obszar Wiejski	0008 Potworów	135	135/1	0,0028	Budowa sieci elektroenergetycznej kablowej SN
854	022401_5 Bardo - Obszar Wiejski	0008 Potworów	431	431/1	0,0018	Budowa sieci elektroenergetycznej kablowej SN
855	022401_5 Bardo - Obszar Wiejski	0008 Potworów	137	137/1	0,0003	Budowa sieci elektroenergetycznej kablowej SN
856	022401_5 Bardo - Obszar Wiejski	0008 Potworów	430/1	430/11	0,0931	Rozbiórka sieci elektroenergetycznej napowietrznej WN
857	022401_5 Bardo - Obszar Wiejski	0008 Potworów	430/1	430/11	0,0931	Budowa sieci elektroenergetycznej napowietrznej WN
858	022401_5 Bardo - Obszar Wiejski	0008 Potworów	430/1	430/11	0,0115	Budowa sieci elektroenergetycznej kablowej nn
859	022401_5 Bardo - Obszar Wiejski	0008 Potworów	430/1	430/11	0,0066	Budowa sieci elektroenergetycznej kablowej SN
860	022401_5 Bardo - Obszar Wiejski	0008 Potworów	430/1	430/11	0,0066	Budowa sieci elektroenergetycznej kablowej SN
861	022401_5 Bardo - Obszar Wiejski	0008 Potworów	430/1	430/11	0,0065	Budowa sieci wodociągowej
862	022401_5 Bardo - Obszar Wiejski	0008 Potworów	430/1	430/11	0,0073	Rozbiórka sieci wodociągowej
863	022401_5 Bardo - Obszar Wiejski	0008 Potworów	430/1	430/11	0,0073	Budowa sieci teletechnicznej kablowej Orange
864	022401_5 Bardo - Obszar Wiejski	0008 Potworów	430/1	430/11	0,0029	Rozbiórka sieci elektroenergetycznej napowietrznej SN
865	022405_5 Ząbkowice Śląskie - Obszar Wiejski	0002 Braszowice	984	-	0,0009	Budowa kanalizacji sanitarnej tłocznej
866	022405_5 Ząbkowice Śląskie - Obszar Wiejski	0002 Braszowice	984	-	0,0024	Rozbiórka kanalizacji sanitarnej tłocznej
867	022405_5 Ząbkowice Śląskie - Obszar Wiejski	0002 Braszowice	984	-	0,0006	Budowa sieci wodociągowej
868	022405_5 Ząbkowice Śląskie - Obszar Wiejski	0002 Braszowice	984	-	0,0089	Rozbiórka sieci wodociągowej
869	022405_5 Ząbkowice Śląskie - Obszar Wiejski	0002 Braszowice	107/8	107/23	0,0009	Budowa sieci teletechnicznej kablowej Orange
870	022405_5 Ząbkowice Śląskie - Obszar Wiejski	0002 Braszowice	107/9	107/28	0,0008	Budowa sieci teletechnicznej kablowej Orange
871	022405_5 Ząbkowice Śląskie - Obszar Wiejski	0002 Braszowice	17/1	17/5	0,0033	Rozbiórka sieci wodociągowej
872	022405_5 Ząbkowice Śląskie - Obszar Wiejski	0002 Braszowice	17/1	17/5	0,0001	Budowa sieci wodociągowej
873	022405_5 Ząbkowice Śląskie - Obszar Wiejski	0002 Braszowice	17/1	17/5	0,0009	Budowa kanalizacji sanitarnej tłocznej
874	022405_5 Ząbkowice Śląskie - Obszar Wiejski	0002 Braszowice	17/4	17/7	0,0032	Rozbiórka sieci wodociągowej
875	022405_5 Ząbkowice Śląskie - Obszar Wiejski	0004 Grochowiska	46	46/3	0,0001	Rozbiórka sieci wodociągowej
876	022405_5 Ząbkowice Śląskie - Obszar Wiejski	0002 Braszowice	16/1	16/3	0,0005	Rozbiórka sieci wodociągowej
877	022405_5 Ząbkowice Śląskie - Obszar Wiejski	0004 Grochowiska	165/1	165/4	0,0133	Budowa kanalizacji sanitarnej tłocznej
878	022405_5 Ząbkowice Śląskie - Obszar Wiejski	0004 Grochowiska	165/1	165/4	0,0114	Rozbiórka kanalizacji sanitarnej tłocznej
879	022405_5 Ząbkowice Śląskie - Obszar Wiejski	0004 Grochowiska	53	53/3	0,0009	Budowa kanalizacji deszczowej
880	022405_5 Ząbkowice Śląskie - Obszar Wiejski	0005 Jaworek	314/2	314/4	0,0353	Budowa sieci teletechnicznej kablowej Orange
881	022405_5 Ząbkowice Śląskie - Obszar Wiejski	0001 Bobolice	358/2	358/5	0,0001	Budowa kanalizacji sanitarnej tłocznej
882	022405_5 Ząbkowice Śląskie - Obszar Wiejski	0001 Bobolice	358/2	358/5	0,0063	Budowa sieci teletechnicznej kablowej Orange
883	022405_5 Ząbkowice Śląskie - Obszar Wiejski	0001 Bobolice	358/2	358/5	0,0007	Rozbiórka sieci gazowej podwyższonego średniego ciśnienia
884	022405_5 Ząbkowice Śląskie - Obszar Wiejski	0001 Bobolice	354/25	354/31	0,0034	Budowa sieci gazowej podwyższonego średniego ciśnienia
885	022405_5 Ząbkowice Śląskie - Obszar Wiejski	0001 Bobolice	354/25	354/31	0,0024	Rozbiórka sieci gazowej podwyższonego średniego ciśnienia
886	022405_5 Ząbkowice Śląskie - Obszar Wiejski	0001 Bobolice	355/33	355/34	0,0050	Rozbiórka sieci wodociągowej
887	022405_5 Ząbkowice Śląskie - Obszar Wiejski	0001 Bobolice	355/33	355/34	0,0055	Rozbiórka kanalizacji sanitarnej tłocznej
888	022405_5 Ząbkowice Śląskie - Obszar Wiejski	0001 Bobolice	356	356/4	0,0006	Rozbiórka sieci wodociągowej
889	022405_5 Ząbkowice Śląskie - Obszar Wiejski	0001 Bobolice	356	356/4	0,0010	Rozbiórka kanalizacji sanitarnej tłocznej
890	022405_5 Ząbkowice Śląskie - Obszar Wiejski	0001 Bobolice	367	367/1	0,0002	Rozbiórka sieci wodociągowej własności ZWiK sp zo.o. w Nowej Rudzie
891	022405_5 Ząbkowice Śląskie - Obszar Wiejski	0001 Bobolice	367	367/1	0,0003	Rozbiórka kanalizacji sanitarnej tłocznej
892	022401_5 Bardo - Obszar Wiejski	0008 Potworów	431	431/2	0,0003	Budowa sieci elektroenergetycznej kablowej SN
893	022401_5 Bardo - Obszar Wiejski	0008 Potworów	137	137/2	0,0011	Budowa sieci elektroenergetycznej kablowej SN
894	022401_5 Bardo - Obszar Wiejski	0008 Potworów	137	137/2	0,0018	Budowa sieci elektroenergetycznej kablowej SN
895	022401_5 Bardo - Obszar Wiejski	0008 Potworów	137	137/2	0,0020	Rozbiórka sieci elektroenergetycznej napowietrznej SN
896	022405_5 Ząbkowice Śląskie - Obszar Wiejski	0002 Braszowice	234	234/3	0,0002	Rozbiórka sieci elektroenergetycznej napowietrznej WN
897	022405_5 Ząbkowice Śląskie - Obszar Wiejski	0002 Braszowice	234	234/3	0,0002	Budowa sieci elektroenergetycznej napowietrznej WN
898	022405_4 Ząbkowice Śląskie - Miasto	0048 Sadlno-16	11	-	0,0179	Budowa elektroenergetycznej oświetleniowej nn przy drodze wewnętrznej
899	022405_4 Ząbkowice Śląskie - Miasto	0048 Sadlno-16	8	-	0,0097	Budowa elektroenergetycznej oświetleniowej nn przy drodze wewnętrznej
900	022401_5 Bardo - Obszar Wiejski	0009 Przyłęk	374	374/2	0,0533	Przebudowa rowu melioracyjnego
901	022405_4 Ząbkowice Śląskie - Miasto	0045 Sadlno-13	50	50/5	0,0055	Przebudowa rowu melioracyjnego
902	022405_5 Ząbkowice Śląskie - Obszar Wiejski	022405_5.0004 Grochowiska	48/4	48/23	0,0236	Przebudowa rowu melioracyjnego
903	022405_5 Ząbkowice Śląskie - Obszar Wiejski	0005 Jaworek	140/5	140/23	0,0474	Przebudowa rowu melioracyjnego
904	022405_5 Ząbkowice Śląskie - Obszar Wiejski	0005 Jaworek	238	238/3	0,0170	Przebudowa rowu melioracyjnego
905	022401_5 Bardo - Obszar Wiejski	0008 Potworów	430/1	430/13	0,0289	Przebudowa rowu melioracyjnego

Zgodnie z art. 49 § 2 *Kodeksu postępowania administracyjnego*, wskazuję dzień 19 listopada 2025 r. – data ukazania się obwieszczenia na tablicy ogłoszeń Dolnośląskiego Urzędu Wojewódzkiego, Urzędu Miasta i Gminy w Bardzie, Urzędu Miejskiego w Ząbkowicach Śląskich, w urzędowych publikatorach teleinformatycznych - Biuletynie Informacji Publicznej tych urzędów oraz w prasie lokalnej, jako ten w którym nastąpiło publiczne obwieszczenie. Zawiadomienie niniejsze po upływie czternastu dni od wskazanego powyżej terminu uważa się za dokonane ze skutkiem prawnym z dniem 03 grudnia 2025 r.

Informuję, zgodnie z przepisem art. 10 § 1 w związku z art. 73 § 1 Kodeksu postępowania administracyjnego, że strony postępowania uprawnione są do zapoznania się ze zgromadzonym materiałem dowodowym, składania wszelkich dodatkowych wyjaśnień i dokumentów mogących mieć znaczenie dla sprawy w siedzibie Dolnośląskiego Urzędu Wojewódzkiego we Wrocławiu, pl. Powstańców Warszawy 1, Wydział Infrastruktury, pokój 2103 (kancelaria), w godzinach pracy Urzędu. Z dokumentacją można zapoznać się po uprzednim umówieniu terminu wizyty telefonicznie lub e-mailowo: (71) 340 64 63 (e-mail: k.slowinska@duw.pl) – w terminie 7 dni od daty doręczenia niniejszego zawiadomienia. Uprawnienie to przysługuje stronie w każdym stadium postępowania.

Z up. WOJEWODY DOLNOŚLĄSKIEGO
Dorota Antczak
Dyrektor Wydziału Infrastruktury
/podpisano bezpiecznym podpisem elektronicznym, weryfikowanym
przy pomocy ważnego kwalifikowanego certyfikat/

Wrocław/34407206

1 S3G

eprasa.pl 01488d8a83

Długie czekanie na baraże

Mimo wygranej 3:2 z Maltą przed wiosennymi barażami o mundial trzeba żyć nadzieją, że w poniedziałkowy wieczór polskim piłkarzom przytrafiła się wpadka, która szybko się nie powtórzy.

Rafał Stec

• **Polscy piłkarze dziękują kibicom za doping po poniedziałkowym meczu z Maltą**
FOT. REUTERS / DARRIN ZAMMIT LUPI

Tak, to był najgorszy, wręcz irytujący mecz w króciutkiej na razie kadencji Jana Urbana. Nie dość, że Polacy momentami pozwalali zdominować się 166. drużynie rankingu FIFA – tylko cztery europejskie leżą niżej – to jeszcze uparli się kolekcjonować żółte kartki. Jakby zapomnieli, że grozi to dyskwalifikacją z wiosennych baraży. W pierwszym z nich na pewno nie zagra Nicola Zalewski, a Przemysław Wiśniewski będzie musiał uważać, bo kolejne upomnienie wykluczy go z ewentualnego drugiego. Obaj zachowali się nieodpowiedzialnie, popełnili zbędne faule na samym początku gry.

Mordęgę przerwała po 30 minutach najprostsza boiskowa robótka. Najdokładniej podający piłkarz reprezentacji Piotr Zieliński kopnął piłkę z rzutu wolnego, najgroźniejszy napastnik Robert Lewandowski uderzył ją głową, Polacy objęli prowadzenie. Kapitan strzelił 88. gola w drużynie narodowej, wkrótce uzbiera ich więcej niż dwaj kolejni najskuteczniejsi w historii razem wzięci – Włodzimierz Lubański (48) oraz Grzegorz Lato (45).

Kamień spadł nam z serca, ale po zaledwie trzech minutach poczuliśmy, że wylądował na stopie. Maltańczycy nie wyrównali dzięki własnej inwencji i umiejętnościom, lecz wskutek kaskady grubych błędów gości. I to oni mieli prawo schodzić na przerwę rozczarowani wynikiem. Oglądaliśmy mecz brzydki, przepełniony fizyczną łomotaniną – choć Polacy niekoniecznie naciskali na rozwijających natarcia gospodarzy – faworyci nie umieli nawet na moment przejąć kontroli, zaatakować płynnie. Niestrawny piłkarski gniot.

Czyżby Polacy poczuli się nazbyt pewnie po sukcesie w piątkowym meczu z Holandią? Przypominała się refleksja Zbigniewa Bońka, który rzucił kiedyś w wywiadzie dla „Wyborczej", że nasi piłkarze mają szansę na cokolwiek tylko wtedy, gdy grają „z żołądkami przyklejonymi do pleców". Jeśli się rozluźnią, nadciągają kłopoty.

Jan Urban się zmienia

Teraz okoliczności nadzwyczaj sprzyjały dekoncentracji, bo drużynę zasypały komplementy, zgodnie rozcmokaliśmy się też nad Janem Urbanem, któremu PZPN powierzył odbudowywanie zgliszcz zrujnowanej reprezentacji Polski – i nowy trener wykonał jesienią ponad 100 procent normy.

O ile pokonanie Finlandii i Litwy nikogo nie porwało, o tyle remisów z Holandią – w rewanżu u siebie żałowaliśmy, że nie było wygranej! – nikt nie oczekiwał. Nowy selekcjoner został jedynym od dekad, obok Leo Beenhakkera, który w eliminacjach do imprezy mistrzowskiej nie poniósł porażki w dwumeczu z rywalem należącym do ścisłej światowej czołówki. I cel, który kilka miesięcy temu wydawał się poważnie zagrożony, polscy piłkarze osiągnęli bez wprawiania siebie i kibiców w niepotrzebny stres. Pewność występu w barażach o mundial mieli już na kolejkę przed końcem rywalizacji.

Zysków było więcej. Lewandowski znów fundamentalnie wpływa na wyniki – strzelał gole Finlandii, Litwie i Malcie, dał ładną asystę w piątkowym meczu z Holandią. Czołową postacią drużyny został Matty Cash, przez poprzedniego trenera marginalizowany. Znikąd – drugoligowego włoskiego znikąd – wychynął Przemysław Wiśniewski i choć debiutował w niesłychanie trudnym starciu w Rotterdamie, to natychmiast okazał się pewnym punktem linii obrony. Solidnych rezerwowych Urban wykrył w 33-letnim weteranie Pawle Wszołku, który nie był powoływany do drużyny narodowej od lat, oraz w jeszcze starszym, 37-letnim Kamilu Grosickim, który niedawno został niejako zmuszony do pożegnania się z reprezentacją.

Przebieg gry musiał rozzłościć Jana Urbana, skoro porzucił swoje zwyczaje

Działało wszystko. Wnikliwi kibice mogli nawet dostrzec powrót do nawyków Adama Nawałki, czyli jedynego trenera, który po upadku komuny podprowadził reprezentację w pobliże podium prestiżowej imprezy – Urban również nie lubi zakłócać pracy dobrze funkcjonującej drużyny, zwleka z korygowaniem składu do samiutkiego końca gry, w dwóch poprzednich meczach zmian dokonywał (wyjąwszy tę wymuszoną kontuzją Sebastiana Szymańskiego) w minutach 81., 81., 92., 92., 83., 83., 90., 90., 90. Stabilizacja to dla niego ewidentnie świętość.

Dlatego tak wymowna była jego decyzja, by już w przerwie wymienić Zalewskiego na Karola Świderskiego. Przebieg gry musiał go rozzłościć, skoro porzucił swoje zwyczaje – i błyskotliwego dryblera zastąpił ciężkozbrojnym, wiecznie umorusanym w walce środkowym napastnikiem.

Maltański pech

Wydawało się, że reprymenda podziałała. Wszołek zdobył bramkę po przypadkowej asyście Lewandowskiego, Świderski dorzucił swojego po ładnej akcji Michała Skórasia, który przepuścił piłkę między nogami rywala, na tablicy wyników rozbłysnęło 1:3.

Wtedy jednak ujrzeliśmy bardzo rzadkie sceny. Sędzia anulował polskiego gola, ponieważ akcję wcześniej słabiuteńki tego wieczoru Jakub Kiwior doprowadził do upadku w polu karnym Irvina Cardonę – dlatego gospodarze otrzymali jeszcze jedenastkę. Wykorzystali ją i miłe dla oka 1:3 zniknęło, zastąpione przez przygnębiające 2:2. Przygnębiające i niebezpieczne, bo Polacy wciąż grali o rozstawienie w barażach.

Niestety, dalej wyglądali jak zakuci w kajdany, wrzuceni do kamieniołomów. Gdyby nie refleks bramkarza Bartłomieja Drągowskiego, gospodarze objęliby prowadzenie. I byliby blisko przeżycia jednego z najwspanialszych wieczorów w dziejach maltańskiego futbolu.

Nadzieje odebrał im pech. Piotr Zieliński strzelił zwycięskiego gola dzięki rykoszetowi – i to bardzo wyraźnemu, który kompletnie zdezorientował bramkarza.

Jeśli założymy, że o wartości reprezentacji Polski świadczą raczej mecze poprzednie, że maltański był wpadką, to na baraże wypada czekać z umiarkowanym optymizmem – w sporej mierze niezależnie od losowania. Nie wiadomo jeszcze, czy nasi piłkarze utrzymają się wśród rozstawionych (odebrać im to mogła wczorajsza wygrana Bośni z Austrią lub Szkocji z Danią), ale każdy z potencjalnych rywali wygląda na takiego, którego można przepchnąć. Nawet Włochów – traktowanych z respektem za przeszłość, obecnie pogrążonych w depresji.

Decydujące starcia odbędą się jednak dopiero wiosną. Futbol reprezentacyjny jak zwykle na zimę zasypia, obudzi się za ponad cztery miesiące – mecze barażowe UEFA zaplanowała na 26 oraz 31 marca 2026 roku. Taka przerwa to w futbolu wieczność. Nie wiadomo, w jakiej kondycji fizycznej będzie na zaawansowanym etapie sezonu Lewandowski, czy do składów Interu Mediolan i Atalanty Bergamo przebiją się Zieliński i Zalewski, czy kadry nie pokiereszują kontuzje etc.

Snucie przewidywań nie ma na razie sensu, pozostaje czekać na czwartkowe losowanie baraży i wierzyć w zdrowy rozsądek trenera Urbana. ●

Malta - Polska: 2:3 (1:1)
Bramki: Cardona (36.), Tsuma (68., karny) – Lewandowski (32.), Wszołek (59.), Zieliński (85.).
Skład Polaków: Drągowski – Wiśniewski (77., Bereszyński), Kędziora, Kiwior – Wszołek (77., Grosicki), Slisz (77., Kapustka), Zieliński, Skóraś – Kamiński (92. Rózga), Zalewski (46., Świderski) – Lewandowski.

Losowanie baraży jutro o godz. 13. O tym, w którym koszyku znajdzie się Polska, zadecydowały ostatnie mecze eliminacyjne, zakończone wczoraj przed północą. Sprawdź na Wyborcza.pl/sport

OGŁOSZENIE BEZPŁATNE Kraj/34405482

Cześć, jestem Miłosz.

Urodziłem się w 37. tygodniu ciąży jako bardzo słabe dziecko z silną anemią. Nie rozwijałem się jak moi rówieśnicy. Po wielu wizytach u specjalistów, w wieku 5 lat zdiagnozowano u mnie **zespół Angelmana** – rzadką chorobę genetyczną powodującą opóźnienie rozwoju, niepełnosprawność intelektualną, zaburzenia mowy, chodu oraz napady śmiechu. Potrzebuję intensywnej rehabilitacji, terapii sensorycznej, pomocy logopedy i stałej opieki lekarzy specjalistów. Nie jestem samodzielny – we wszystkim pomagają mi Rodzice. Uczęszczam do przedszkola z opieką spe1cjalistyczną. Koszty leczenia i terapii przekraczają możliwości finansowe moich Rodziców.

Każda złotówka daje Miłoszowi szansę na zdrowsze, szczęśliwsze dzieciństwo. **Dziękujemy za każdą pomoc!**

Otwarte Ramiona
Fundacja Splotu Ramiennego
KRS 0000 142 952

Konto Fundacji:
97 1050 1025 1000 0022 3887 9981

Tytułem: **Miłosz Wanat**

34402987

wyborcza

REDAKCJA ul. Czerska 8/10, 00-732 Warszawa
Telefon: 22 555 66 00 (czynny w dni powszednie w godz. 10-17);
E-mail: redakcja@wyborcza.pl
Listy do redakcji: listy@wyborcza.pl
Redakcja nie zwraca tekstów niezamówionych oraz zastrzega sobie prawo ich redagowania i skracania. Wnioski i pytania w sprawie ochrony danych osobowych: iod@wyborcza.pl
REDAKTOR NACZELNY: Adam Michnik
PIERWSZY ZASTĘPCA, REDAKTOR NACZELNY WYBORCZA.PL: Roman Imielski
ZASTĘPCY: Aleksandra Sobczak, Bartosz T. Wieliński
PROJEKT GRAFICZNY: Jacek Utko
GRAFICY: Paweł Kapusta, Tomasz Lebioda, Paweł Lubowicz, Agata Łuszcz, Joanna Patyk, Jakub Piotrowski, Łukasz Rudnikowski
PORTRETY AUTORÓW: Agata Marszałek, Natalia Michalska
KOLPORTAŻ: Michał Szałański
Problemy z dostępnością „Wyborczej" lub z właściwą mutacją lokalną: kolportaz@wyborcza.pl

Prenumerata cyfrowa: prenumerata.wyborcza.pl; pomoc@wyborcza.pl, 22 555 54 55, 519 255 455
Inne formy prenumeraty: wyborcza.pl/prenumerataGW
Gazeta Wyborcza w serwisach społecznościowych: facebook.com/wyborcza, bsky.app/profile/wyborcza.pl, instagram.com/gazeta_wyborcza
LICENCJE NA TREŚCI: licencje@wyborcza.pl

WYDAWCA
Wyborcza sp. z o.o., ul. Czerska 8/10
00-732 Warszawa; NIP: 521-403-30-11
PREZES ZARZĄDU: Mikołaj Chrzan
WICEPREZES ZARZĄDU: Joanna Kwas

REKLAMA
Dyrektor sprzedaży: Marek Wilk
Biuro reklam i ogłoszeń:
ul. Czerska 8/10, 00-732 Warszawa
reklama@wyborcza.pl; 22 555 55 55, faks: 22 555 54 44
DRUK: Polska Press
ISSN 0860-908X

Rozpowszechnianie redakcyjnych materiałów publicystycznych bez zgody wydawcy jest zabronione.

IZBA WYDAWCÓW PRASY
NAKŁAD KONTROLOWANY

1 S3

eprasa.pl 01488d8a83