DZIŚ STRONA ZDROWIA

CHOROBA WIEKU PODESZŁEGO

NIEPOKOJĄCE SYGNAŁY ZWIASTUJĄCE CHOROBĘ ALZHEIMERA

Nr ISSN 2353-6179
Nr indeksu 350-281

www.gloswielkopolski.pl

Nr 209 (25.092) | Wydanie 1 | Cena 5,00 zł (w tym 8% VAT)

Środa, 9.09.2026

81 *lat*

GŁOS WIELKOPOLSKI

Relaks

Krzyżówki do kawy. Nowości w programie TV

Z naszych stron

Donald Tusk „widzi panikę" w ustawie o kryptoaktywach

– W Pałacu Prezydenckim widać coraz większą panikę – tak ocenił premier RP prezydencki projekt w sprawie kryptoaktywów
– Str. 6

Z naszych stron

Cena ropy na rynkach szybuje w górę, a może być jeszcze gorzej

Bank Inwestycyjny Goldman Sachs przewiduje wzrosy ceny baryłki ropy naftowej z 99 do 120 dolarów. A w cieśnienie Ormuz wciąż gorąco
– Str. 7

Archeolodzy odsłaniają grób pod Ptaszkowem. Rozpoczęły się ekshumacje 80-90 ciał żołnierzy z czasów II wojny światowej **– Str. 4**

Fort Poznań już jutro zadebiutuje w I lidze siatkarzy. Trener Mateusz Grabda jest optymistą, ale nie ukrywa też, że drużyna będzie musiała w tym sezonie pocierpieć **– Str. 16**

FOT. RADOSŁAW PATRONIAK

Z naszych stron

Golęcin z planem zagospodarowania. Hala lekkoatletyczna jednak powstanie

Paweł Antuchowski

Po latach dyskusji i przygotowań radni miejscy przyjęli nowy plan zagospodarowania przestrzennego dla Golęcina. Otwiera on drogę do budowy hali lekkoatletycznej .

Po 17 latach rozmów i planowania, Golęcin otrzymał nowy plan zagospodarowania przestrzennego. Uchwalenie dokumentu było konieczne, aby otworzyć drogę do budowy, wyczekiwanej od lat przez sportowców, hali lekkoatletycznej.

– Ciężka robota środowiska sportowego przyniosła efekt – komentuje Tomasz Szponder prezes organizacji środowiskowej Akademickiego Związku Sportowego w Poznaniu. – To nie jest tak, że pięciu wyczynowców seniorów sobie pobiega, bo Pawłowi Fajdkowi to jest niepotrzebne. On będzie jeździł na obozy klimatyczne. Pani Alicji Konieczek, reprezentantce Polski też to jest niepotrzebne, bo ona z kadry narodowej przecież ma zabezpieczone obozy zagraniczne. To zostanie dla dzieci, uczniów szkół średnich i dla studentów oraz grupy rekreacyjnych, czyli dla dorosłych Poznaniaków – dodaje Szponder.

FOT. WALDEMAR WYLEGALSKI

Tomasz Szponder, prezes organizacji środowiskowej AZS Poznań

Główne zarzuty dotyczące uchwalanego planu, które formowała Koalicja Za Zieleń Poznań, społecznicy oraz radni Rady Osiedla Sołacz dotyczyły zabudowywania zachodniego klina zieleni, właśnie poprzez budowę hali lekkoatletycznej, zmiany stosunków wodnych w otoczeniu (hala ma być budowana na terenie podmokłym, wraz z parkingiem podziemnym) oraz zablokowanie renaturalizacji rzeki Bogdanka, która obecnie płynie w podziemnym kanale.

Złożyli oni w tej sprawie petycję, o nie uchwalanie planu zagospodarowania przestrzennego, na ręce prezydenta Poznania, pod którą podpisało się prawie 2,5 tys. mieszkańców. Wskazują oni także na problemy z dojazdem do nowej hali. Bez nowego układu drogowego i rozdzielenia ruchu pieszych oraz rowerzystów od samochodów do obiektu będzie prowadziło wąskie gardło.
– Str. 3

Z naszych stron

Boiska szkolne na Strzeszynie nie dla mieszkańców?

Marta Jarmuszczak

„Boiska szkolne w roku szkolnym 2026/2027 będą niedostępne dla mieszkańców" – taki komunikat można przeczytać na terenie nowej szkoły na poznańskim Strzeszynie, przed wejsciem na kompleks boisk sportowych.

Przypomnijmy, że szkoła została oficjalnie otwarta 26 sierpnia 2025 roku, a na jej terenie znajdują się trzy boiska - dwa mniejsze i jedno duże, dedykowane głównie dla rozgrywek piłki nożnej, wokół którego zbudowano bieżnię do biegania. Przed wejściem na nowoczesny kompleks sportowy zawisły kartki, informujące o tym, że w roku szkolnym 2026/2027 obiekt będzie niedostępny dla mieszkańców.

- Brak dostępności wynika z konieczności zapewnienia najemcom możliwości korzystania z obiektów zgodnie z warunkami umowy oraz zachowania bezpieczeństwa uczestników prowadzonych zajęć. Prosimy o wyrozumiałość i respektowanie obowiązujących zasad - czytamy w komunikacie. Jak natomiast tłum aczy Dominika Zenka-Podlaszewska z Rady Osiedla Strzeszyn, decyzja ta nie została skonsultowana z mieszkańcami.

- Ten zakaz nas zaskoczył. Nie był z nami konsultowany i jest absolutnie w kontrze do tego, co komunikujemy cały czas pani dyrektor - mówi radna.
– Str. 5

eprasa.pl 5d013ed39f

POLECAMY

JUTRO: Czternasta emerytura PIĄTEK: Wybory w Niemczech. To początek brunatnej fali?

9.09.2026
Środa

Dziś imieniny obchodzą: Piotr, Sergiusz, Aniela, Jacek
Telefon alarmowy: 112

GŁOS WIELKOPOLSKI

Redaktor naczelny Leszek Waligóra
Z-ca redaktora naczelnego Monika Kaczyńska
Wydawca Leszek Waligóra, Monika Kaczyńska, Radek Patroniak, Justyna Piasecka-Gabryel

www.gloswielkopolski.pl

Polska Press Makroregion Wielkopolska Kujawsko-Pomorskie
Redakcja ul. Grunwaldzka 19, 60-782 Poznań, tel. 61 869 41 00, 61 860 60 00; redakcja@glos.com
Prezes Makroregionu Marek Ciesielski
Dyrektor reklamy Agnieszka Perlińska
Druk Polska Press Oddział Poligrafia, 85-438 Bydgoszcz, ul. Grunwaldzka 229

POLSKA PRESS GRUPA

Wydawca Polska Press Sp. z o.o. ul. Domaniewska 45, 02-672 Warszawa, tel. 22 201 44 00, fax: 22 201 44 10
p.o. Prezes Zarządu Polska Press Grupy Elżbieta Żuraw
Redaktor naczelny Polska Press Grupy Marek Twaróg
Projekt graficzny, dyrektor artystyczny PPG Tomasz Bocheński
Dyrektor kolportażu PPG Tomasz Osoliński
Biuro Konsumenta PPG biurokonsumenta@polskapress.pl, tel. 12 688 85 10

PBC

©℗ - umieszczenie takich dwóch znaków przy Artykule, w szczególności przy Aktualnym Artykule, oznacza możliwość jego dalszego rozpowszechniania tylko i wyłącznie po uiszczeniu opłaty zgodnie z cennikiem zamieszczonym na stronie www.gloswielkopolski.pl/tresci i w zgodzie z postanowieniami niniejszego regulaminu.

POZNAŃ

Poznański robot kroczący na targach zbrojeniowych

Szymon Paź

Kompaktowy robot Honey Badger zaprezentowany przez firmę MAB Robotics na MSPO w Kielcach.

FOT. MAB ROBOTICS

– Honey Badger powstał w Poznaniu i jest efektem wielu lat pracy naszego zespołu nad robotyką mobilną, napędami i systemami sterowania. Chcemy tworzyć rozwiązania, które sprawdzają się nie tylko w laboratorium, ale przede wszystkim w realnych, wymagających warunkach – mówi Jakub Bartoszek, współzałożyciel i CEO MAB Robotics.

Robot można być wykorzystywany do inspekcji infrastruktury, pracach w trudno dostępnych warunkach czy działań rozpoznawczych; wszędzie tam gdzie bardziej tradycyjne roboty kołowe mają ograniczone możliwości poruszania się. Nad jego rozwojem pracuje poznański zespół wywodzący się ze środowiska Politechniki Poznańskiej.

– MSPO to dla nas okazja, żeby pokazać, że zaawansowane technologie robotyczne mogą być rozwijane i produkowane również w Polsce – mówi Bartoszek.

POZNAŃ

Festiwal Literatury Young Adult już niebawem w Grodzisku

Anna Badzińska

Grodziska Biblioteka Publiczna zaprasza na trzecią edycję Festiwalu Literatury Young Adult. W ostatni weekend września w sali widowiskowej CK Rondo odbędą się bezpłatne spotkania z popularnymi pisarkami młodzieżowego formatu.

FOT. ANNA BOROWIAK
W dniach 25-26 września CK Rondo będzie sercem festiwalu literatury

Grodziska Biblioteka Publiczna przygotowuje kolejną odsłonę wydarzenia dedykowanego młodym czytelnikom. W ostatni weekend września w sali widowiskowej CK Rondo odbędzie się III Festiwal Literatury Young Adult, organizowany w ramach projektu „Młodzi kreatywni zaczytani – Young Adult w Bibliotece". Do Grodziska Wielkopolskiego przyjadą autorki bestsellerowych powieści, które podbiły serca nastolatków w całej Polsce.

Festiwalowe spotkania ruszą w sobotę, 26 września. O godzinie 10 cykl otworzy rozmowa z Angeliką Łabudą. Z wykształcenia dietetyczka kliniczna, w świecie literatury zasłynęła jako autorka siedemnastu pozycji książkowych, w tym popularnej serii „Reflection" oraz debiutanckiego „Cassiano". Pisząca pod pseudonimem boss_girl autorka w swoich pracach łączy wątki romantyczne z codziennymi wyzwaniami, z jakimi zmagają się młodzi ludzie.

Również w sobotę, o godzinie 14, z czytelnikami spotka się Monika Marszałek, znana w sieci jako FortunateEm. To autorka emocjonalnych i mroczniejszych historii obyczajowych, twórczyni serii „Wszystko, czego w tobie nienawidzę".

Niedzielny poranek, 27 września, upłynie pod znakiem spotkania z Angeliką Kołodziej. O godzinie 11 autorka opowie o kulisach powstawania swoich powieści, w których skupia się na dojrzewaniu, skomplikowanych relacjach międzyludzkich i emocjonalnych wyzwaniach młodości. Wszystkie wydarzenia są bezpłatne.

REDAKTORZY DYŻURNI

Widziałeś/łaś coś ciekawego? Chcesz tym się z nami podzielić? Zadzwoń do redaktora dyżurnego w wybranym mieście lub wyślij e-mail na wydawca@glos.com
Poznań: Justyna Piasecka-Gabryel – 61 860 60 82
Piła: Martin Nowak – 797 607 926
Kalisz: Mariusz Kurzajczyk – 502 499 351

AUTOPROMOCJA

Prenumeruj „Głos Wielkopolski"

tel. 61 333 22 60
bok.prenumerata@polskapress.pl
prenumerata.gloswielkopolski.pl

POGODA

dziś
23°C/11°C

jutro
18°C/7°C

ANNA ZAJCEWA Z AKADEMII JUDO POZNAŃ PIĄTĄ ZAWODNICZKĄ EUROPY W LATEGORII JUNIOREK

FOT. ARCHIWUM AKADEMII JUDO

Zawodniczka Akademii Judo Poznań - Anna Zajcewa wywalczyła piąte miejsce na Mistrzostwach Europy Juniorów w kategorii 63kg. Poznanianka miała 6 walk, 4 walki wygrała i 2 przegrała. W pojedynku o brązowy medal Zajcewa przegrała z Rosjanką, zeszłoroczną mistrzynią świata kadetów. – Moim celem było złoto, dlatego wiem, że muszę trenować jeszcze ciężej, żeby osiągnąć swój cel – powiedziała była wicemistrzyni świata kadetek. W zawodach poznański klub reprezentował również Jakub Kobyliński w kategorii 73kg. Poznaniak miał 2 walki i zakończył turniej z bilansem 1:1. PAT

eprasa.pl 5d013ed39f

REGION

GOLĘCIN

Plan przesądza sprawę. Ruszy budowa hali lekkoatletycznej

Mimo uchwalenia planu zagospodarowania przestrzennego, nie wszyscy są zadowoleni z dopuszczenia możliwości budowy hali.

FOT.

Józef Wosicki, przewodniczący zarządu Osiedla Sołacz i radny osiedlowy mówił o nierozwiązanych przez plan problemach

Paweł Antuchowski

Tworzony przez długie lata plan zagospodarowania przestrzennego dla Golęcina nie wszystkim się spodobał. Radni osiedlowi, wraz z Koalicją ZaZieleń Poznań złożyli na ręce prezydenta Poznania petycję nawołującą do nie uchwalania nowego planu.

– Jest problem z dojazdem do kompleksu sportowego na Golęcinie. Mamy tam wąskie gardło, nie ma na to rozwiązania, a i tak miasto próbuje ten plan na siłę forsować – mówił Józef Wosicki, przewodniczący zarządu Osiedla Sołacz. – Bardzo nas dziwi brak zrozumienia dla klinów zieleni. Nam mówi się, że za nieodsłanianie Bogdanki i budowę hali posadzi się kilka nowych drzew. Dla nas to jest absurd ze strony rządzących w kierunku mieszkańców.

Radni nieprzekonani

Kwestia dróg dojazdowych do przyszłej hali budziła wątpliwości także radnych. Według miedzy innymi radnego Łukasza Mikuły z Koalicji Obywatelskiej nie została ona w planie do końca uregulowana. Wnioskował on o poprawki do planu, które zagwarantują rozdzielenie ruchu pieszego i rowerowego od samochodowego, a także bardziej zabezpieczą przestrzeń na renatualizację rzeki.

Po burzliwej, trwającej kilka godzin debacie, jego poprawki zostały przez partyjnych kolegów odrzucone. I to mimo, że jest on jedyną osobą zajmującą się zawodowo urbanistyką. Tak samo jak wniosek radnej Ewy Jemielity, żeby projekt planu wrócił pod obrady komisji planowania przestrzennego. Wcześniej komisja debatowała nad nim ponad 8 godzin.

Miasto chce „odkopać" Bogdankę

Tymczasem miejscy urzędnicy argumentowali uchwalenie planu już teraz koniecznością złożenia wniosku o dofinansowanie budowy hali. Opóźnienie w uchwaleniu planu o kolejne kilka tygodni mogłoby sprawić, że Poznańskie Inwestycje Miejskie nie zdążyłyby uzyskać niezbędnego do udziału w konkursie pozwolenia na budowę hali.

– Żaden radny nie był przeciw uchwaleniu tego planu. To pokazuje, że jest to najlepszy możliwy plan patrząc na warunki, jakie tam mamy – powiedział po głosowaniu Marcin Gołek, zastępca prezydenta Poznania. – Miejscem lekkoatletyki w Poznaniu jest Golęcin, tam mamy stadion treningowo-rozgrzewkowy. To była szeroko konsultowana decyzja, sprawdzaliśmy inne lokalizacje i ta jest najlepsza – podkreślił.

W odpowiedzi na wątpliwości kierowane przez radnych, co do kwestii renaturalizacji rzeki Bogdanka, która częściowo płynie obecnie kanałem, prezydent Poznania Jacek Jaśkowiak publicznie zadeklarował radnym, że miasto chce „odkopania" rzeki.I to mimo, że wcześniej w wywiadzie udzielonym Telewizji WTK zastępczyni dyrektora Wydziału Sportu Urzędu Miasta Poznania jasno powiedziała, że odkopanie Bogdanki nie wchodzi w grę, bo pełni ona funkcje przeciwpowodziowe.

– W dyskusji o tym planie pojawiło się wiele przekłamań. To nie jest prawda, że ta hala agresywnie wpływa na klin zieleni, wyklucza renaturalizację Bogdanki, czy zamyka możliwości zmiany układu komunikacyjnego. Ten plan jest na tyle elastyczny, że dopuszcza różne możliwości. Znajdziemy sposób na odsłonięcie rzeki i zostaną wykonane dodatkowe analizy dotyczące przebudowy układu drogowego wraz z dojazdem do nowej hali – zadeklarował Gołek.

Natalia Weremczuk, zastępczyni prezydenta Poznania dodawała podczas sesji rady miasta, że to nie jest tak że miasto nigdy nie chciało odkopania rzeki. Chodziło o formę dokonania renaturalzacji, niekoniecznie przy pomocy ciężkiego sprzętu budowlanego generującego hałas. Mimo to budowa hali nie przekreśla odsłonięcia rzeki, która wiele laty temu została wpuszczona w kanał.

PRAWO

Wyciek danych z MyDr. Odszkodowanie nie jest automatyczne. Co trzeba zrobić? Adwokat wyjaśnia

Justyna Piasecka-Gabryel

Wyciek danych z MyDr. może dotyczyć nawet 18,8 mln osób. Czy każdy z nich może dostać odszkodowanie? Nie. Pieniądze można uzyskać, ale trzeba wykazać konkretną szkodę albo krzywdę i jej związek z naruszeniem RODO.

Skala incydentu w MyDr jest ogromna. Ministerstwo Cyfryzacji potwierdziło, że doszło do nieuprawnionego dostępu do danych przechowywanych w systemach firmy, pochodzących z okresu do kwietnia 2024 r. Problem może dotyczyć 18,8 mln osób i ponad 12 tys. placówek medycznych.

Nie oznacza to jednak, że w przypadku każdej osoby wyciekł taki sam zestaw informacji. Na stronie bezpiecznedane.gov.pl można sprawdzić, czy nasz PESEL znalazł się w wycieku. Szczegółowych informacji o przejętych danych powinien udzielić ich administrator, np. przychodnia. Według aktualnego komunikatu służby nie stwierdziły dotąd upublicznienia wykradzionych danych.

Czy można dostać odszkodowanie? – Odszkodowanie lub zadośćuczynienie za naruszenie RODO przysługuje wyłącznie wtedy, gdy dana osoba faktycznie poniesie szkodę majątkową lub niemajątkową, czyli krzywdę – tłumaczy adwokat Krzysztof Szczepański z Poznania.

Nie ma więc ustalonej z góry kwoty wypłacanej każdemu, czyje dane wyciekły. – Samo naruszenie przepisów RODO nie wystarcza, aby otrzymać pieniądze. Z taką sprawą trzeba pójść do sądu – zaznacza adwokat.

Przy odszkodowaniu trzeba wykazać naruszenie RODO, konkretną stratę i związek między jednym a drugim. Przykładem może być sytuacja, w której ktoś wykorzysta wykradzione dane do zaciągnięcia kredytu. – Obciążenie takim kredytem „niewinnej" osoby i jego egzekwowanie może być poniesioną szkodą – wskazuje Szczepański.

Dlatego warto zachować dokumenty z banku, wezwania do zapłaty, korespondencję dotyczącą oszustwa czy zgłoszenia na policję.

Inaczej wygląda zadośćuczynienie za krzywdę, np. naruszenie prywatności czy dobrego imienia. – Wygranie sprawy o zadośćuczynienie wymaga wykazania poniesienia krzywdy psychicznej – mówi adwokat.

Co ważne, nie trzeba czekać, aż przestępcy rzeczywiście wykorzystają dane. TSUE uznał, że sama obawa przed ich przyszłym wykorzystaniem może być szkodą niemajątkową. Musi być jednak realna i uzasadniona okolicznościami konkretnej sprawy. Poszkodowany musi więc pokazać, że wyciek rzeczywiście wpłynął na jego życie.



FOT. ADAM JASTRZĘBOWSKI

Adwokat Krzysztof Szczepański wyjaśnia, kiedy po wycieku danych można żądać pieniędzy

eprasa.pl 5d013ed39f

JAROCIN

CBA w gminnej spółce. Wszystko przez mieszkanie burmistrzyni?

Szymon Paź

– Funkcjonariusze Centralnego Biura Antykorupcyjnego weszli rano do Jarocińskiego Towarzystwa Budownictwa Społecznego – poinformowała jarocinska.pl.

Zdaniem lokalnej pracy funkcjonariusze CBA zażądali dokumentów, w tym tych dotyczących najmu przez burmistrzynię, Urszulę Wyremblewską-Korzyniewską mieszkania czynszowego administrowanego przez gminną spółkę.

O tym, że zamieszkała w budynku JTBS-u na czas remontu swojego domu, burmistrzyni poinformowała na Facebooku. Mieszkańcy pytali jak to możliwe. Regulamin JTBS-u wyklucza osoby posiadające mieszkanie w Jarocinie. Problemem jest też to, że decyzję podejmuje zarząd spółki powołany przez Wyremblewską-Korzyniewską, a ona sama ma prawo do przyznawania mieszkań w określonych sytuacjach. JTBS broni się twierdząc, że mieszkanie zostało wynajęte burmistrzyni przez osobę prywatną.

REKLAMA 0111562220

FIRMA SPRZEDA budynek przemysłowy w Poznaniu przy ul. Malwowej 158.

Powierzchnia użytkowa budynku – 3202,80 m², powierzchnia gruntu – 0,8701 ha.

Tel. kontaktowy 603 920 399

REKLAMA 0011579833

OBWIESZCZENIE STAROSTY POZNAŃSKIEGO
z dnia 7 września 2026 r.

Działając na podstawie art. 11c, art. 11d ust. 5 ustawy z dnia 10 kwietnia 2003 r. o szczególnych zasadach przygotowania i realizacji inwestycji w zakresie dróg publicznych (t. j. Dz. U. z 2024 r. poz. 311), w związku z art. 10 ustawy z dnia 14 czerwca 1960 r. Kodeksu postępowania administracyjnego (t.j. Dz.U. z 2025 r. 1691) – zwanej dalej „k.p.a."

zawiadamiam

o zakończeniu postępowania dowodowego w sprawie wniosku Pani Agnieszki Rabskiej, pełnomocnika Burmistrza Gminy Kostrzyn z dnia 23.02.2026 r. (data wpływu), uzupełnionego w dniu 26.02.2026 r., dot. wydania decyzji o zezwoleniu na realizację inwestycji drogowej polegającej na rozbudowie ulicy Półwiejskiej w Skałowie od ul. Granicznej do ul. Mikołaja Kopernika, gmina Kostrzyn (znak sprawy: WD.6740.11.2026.EK) i przystąpieniu do rozpatrywania zgromadzonego materiału dowodowego w celu ustalenia treści rozstrzygnięcia.

W związku z powyższym informuję, że zgodnie z art. 49 k.p.a., zawiadomienie niniejsze uważa się za dokonane po upływie czternastu dni od dnia **9.09.2026 r.**, tj. od dnia publicznego ogłoszenia poprzez obwieszczenie na tablicy ogłoszeń Starostwa Powiatowego w Poznaniu, urzędu gminy właściwego ze względu na przebieg drogi oraz w urzędowym publikatorze teleinformatycznym – Biuletynie Informacji Publicznej tych urzędów oraz w prasie lokalnej.

Strony niniejszego postępowania mogą zapoznać się z aktami sprawy w Wydziale Dróg i Gospodarki Przestrzennej Starostwa Powiatowego w Poznaniu, ul. Słowackiego 8, 60-823 Poznań (IV piętro, pokój 407, tel. 61-8410-742), w godzinach pracy Urzędu. Z aktami sprawy można zapoznać się po wcześniejszym kontakcie w celu ustalenia wizyty: telefonicznie lub za pośrednictwem e-mail: zrid@powiat.poznan.pl. Ewentualne wnioski, uwagi można składać w Kancelarii Starostwa Powiatowego w Poznaniu pocztą tradycyjną bądź elektronicznie za pośrednictwem e-doręczeń, do dnia **24.09.2026 r.**

Niniejsze obwieszczenie stanowi dopełnienie obowiązku wynikającego z art. 10 i 79a ww. ustawy k.p.a.

POWIAT GRODZISKI

Archeolodzy odsłaniają masowy grób pod Ptaszkowem

Anna Badzińska

Ponad miesiąc po odkryciu na polu pod Ptaszkowem, badacze z Pracowni Pomost wrócili na miejsce, by rozpocząć właściwe prace ekshumacyjne. We wtorek archeolodzy odsłonili ziemię, która przez osiem dekad skrywała tajemnicę mogiły z czasów II wojny światowej.

FOT. ANNA BADZIŃSKA

Wczoraj ruszyły ekshumacje w odkrytym miesiąc temu grobie ze szczątkami żołnierzy niemieckich

Odnalezienie mogiły na początku sierpnia było przełomem po ponad trzech dekadach nieudanych prób. Dopiero zastosowanie magnetometru i nieinwazyjnych metod geofizycznych pozwoliło precyzyjnie ustalić miejsce pochówku. Jak się okazało, w 2009 roku archeolodzy minęli grób zaledwie o trzy metry.

Samo wydobycie szczątków nie należy jednak do łatwych zadań. Prace utrudnia wyjątkowo twarde, gliniaste podłoże, a goniący czas i prognozy pogodowe wywierają na archeologach dodatkową presję. W działaniach badaczy z Pomostu wspierają pasjonaci ze stowarzyszenia Templum.

– Ziemia jest niezwykle twarda, bo to nie piasek, a zbita glina. To nam bardzo utrudnia ręczne odsłanianie. Chcemy jak najszybciej zwolnić pole gospodarzowi, żeby mógł dokonać zasiewów. Bardzo miło z jego strony, że wstrzymał prace rolnicze i poczekał na nas, byśmy mogli doprowadzić tę sprawę do końca. Prace związane z wydobyciem szczątków potrwają kilka dni – mówi Tomasz Czabański, dyrektor Pracowni Badań Historycznych i Archeologicznych Pomost.

Z dotychczasowych ustaleń wynika, że w grobie spoczywają głównie młodzi ludzie – prawdopodobnie wcieleni pod koniec wojny członkowie Volkssturmu lub Hitlerjugend. O ich losie niemieckie archiwa milczą. Czy uda się przywrócić im tożsamość? Wszystko zależy od tego, czy przy szczątkach zostaną odnalezione metalowe nieśmiertelniki.

Sama skala pochówku zaskoczyła jednak nawet doświadczonych badaczy, bo odnalezienie tak dużej mogiły w szczerym polu to dzisiaj absolutny ewenement.

– Tak duży grób to już dziś zupełny wyjątek. Takich grobów po prostu już nie ma, większość została odnaleziona w poprzednich latach. Czasami zdarza się coś większego przy inwestycjach, tak jak niedawno w Poznaniu, gdzie mieliśmy prawie pięćdziesięciu poległych – podkreśla Czabański.

Szacunki dotyczące liczby pochowanych wciąż są weryfikowane, ale skala odkrycia robi wrażenie.

– Z różnych źródeł płyną różne informacje. Przedstawiciele muzeum w Grodzisku potwierdzają nasze przypuszczenia, że spoczywa tu od osiemdziesięciu do nawet stu osób – dodaje Czabański.

Prace archeologów potrwają co najmniej do końca tygodnia. Po ich zakończeniu szczątki trafią na Cmentarz Wojskowy na poznańskim Miłostowie.

– Tego grobu szukano ponad 30 lat. Wszyscy o nim wiedzieli, ale nikomu nie udawało się go zlokalizować, dlatego to wielka sprawa, że w końcu się udało. Część odnalezionych przedmiotów trafi do naszego muzeum. Na pewno poświęcimy tej historii osobne miejsce – zapowiada Dariusz Matuszewski, prezes Towarzystwa Miłośników Ziemi Grodziskiej.

POZNAŃ

Ciche cięcia w rozkładzie jazdy autobusów. ZTM tłumaczy: to przejściowe problemy MPK

Szymon Paź

Społecznicy z Inwestycji dla Poznania, zauważyli, że na niektórych liniach autobusy jeżdżą rzadziej, niż przed wakacjami. ZTM przyznaje, że to prawda i wynika to z problemów kadrowych MPK Poznań.

– Wspólnie z MPK mamy świadomość niedogodności wynikających z tego problemu – mówi Bartosz Trzebiatkowski, rzecznik ZTM Poznań. – Na bieżąco analizujemy sytuację i jej możliwe rozwiązania, które będą jak najmniej dotkliwe dla pasażerów. Chcemy, aby ten przejściowy problem został rozwiązany tak szybko, jak to jest możliwe, co pozwoli na powrót do częstotliwości przejazdów sprzed zmiany. Będą o tym decydować przede wszystkim możliwości w zakresie zapewnienia wystarczającej obsady kierowców.

Członkowie Inwestycji dla Poznania twierdzą, że to kolejny sygnał, że w ostatnich miesiącach i latach pogarsza się jakość transportu publicznego, w szczególności autobusowego w Poznaniu. – W związku z brakami kadrowymi MPK zmniejszana jest praca przewozowa, czyli po cichu „cięte" są kolejne

FOT. ŁUKASZ GDAK

MPK brakuje kierowców – tłumaczy ZTM Poznań

kursy autobusowe – mówi Łukasz Wojdanowicz z IdP.

I przypomina, że oprócz mniejszej częstotliwości na liniach 151, 152, 157, 162, 166, 181, 184, 185 i 196, skrócono też trasy linii 167, 190 i 911. – A przecież nigdy nie wróciliśmy do 12-minutowego taktu na głównych liniach autobusowych, który zmniejszono do 15-minutowego w okresie pandemii – punktuje Wojdanowicz.

I dodaje, że tego typu problemy kilka lat temu dotykały większość polskich miast. Ale w innych podjęto systemowe działania, przede wszystkim podnosząc wyraźnie płace kierowców. Dziś MPK oferuje na start około 7250 złotych brutto. We Wrocławiu kierowcy mogą liczyć na nieco ponad 8000 złotych brutto, a w Krakowie nawet 9100 złotych.

eprasa.pl 5d013ed39f

POZNAŃ

Boiska na Strzeszynie niedostępne dla mieszkańców

Marta Jarmuszczak

„Boiska szkolne w roku szkolnym 2026/2027 będą niedostępne dla mieszkańców" – taki komunikat można przeczytać na terenie nowej szkoły na poznańskim Strzeszynie.

Jak tłumaczy dyrektorka szkoły, Elżbieta Przybylak, do godz. 17 boiska muszą być zarezerwowane wyłącznie dla uczniów, natomiast możliwość korzystania z nich jest dostępna maksymalnie do godz. 21, czyli do czasu, gdy na terenie szkoły przebywa pracownik. Podmioty zewnętrzne mogą natomiast korzystać z boisk do godz. 20 lub 20.30. Jak podkreśla dyrektorka, oznacza to, że godziny dostępności boisk są ograniczone. Przedłużenie do późniejszej godziny jest niemożliwe.

FOT. ROBERT WOŹNIAK

Boiska szkolne przy nowej szkole podstawowej nie dla mieszkańców?

- Szkoła jest przede wszystkim dla uczniów, którzy korzystają z niej do godz. 17. Jeżeli natomiast mam pracowników zatrudnionych do godziny 21, nie ma możliwości, żebym zmusiła kogokolwiek do pozostania na przykład do godziny 22 - tłumaczy dyrektorka szkoły, Elżbieta Przybylak.

Z pytaniem o harmonogram udostępniania boisk zwróciliśmy się też do Wydziału Oświaty, którego przedstawiciele - prawdopodobnie po sygnałach od mediów - postanowili skontaktować się z dyrekcją szkoły.

- Jestem po rozmowach z dyrektorem Wydziału Oświaty i w ciągu najbliższych dwóch tygodni zobaczymy, czy będzie możliwość wskazania godzin, w których można byłoby korzystać na przykład z boiska, które nie jest wynajmowane przez klub. Muszę też porozmawiać z trenerami klubów. Być może uda się znaleźć jakieś możliwości udostępnienia boisk mieszkańcom. Oczywiście odbywałoby się to na zasadzie harmonogramu, określającego, które boiska i w jakich godzinach mogłyby być dostępne - tłumaczy dyrektorka. - W pierwszej kolejności prawo do wynajmu mają jednak kluby, przede wszystkim dlatego, że prowadzą zajęcia dla dzieci. Każdy zainteresowany rodzic może zapisać swoje dziecko do klubu, a ono może uczestniczyć w organizowanych tam zajęciach. Jednym z wynajmujących, zarówno infrastrukturę zewnętrzną, jak i salę gimnastyczna oraz powierzchnie wewnątrz budynku jest Sportowy Fyrtel, który prowadzi bezpłatne zajęcia dla mieszkańców bez względu na wiek.

Jak zaznacza dyrektorka, konieczna będzie też konsultacja z managerem, dotycząca finansów i wpływu z wynajmu boisk klubom.

- Z pieniędzy, które udało się pozyskać w poprzednim roku szkolnym, zakupiliśmy między innymi bardzo dużo pomocy dydaktycznych. Z tych pieniędzy fundowane są nagrody dla uczniów, którzy biorą udział w konkursach, z tych środków zostały zakupione rolety zewnętrzne, które znajdują się w holu szkoły, a ich koszt to ok. 30 tys. zł. Zakupiliśmy też sprzęt do ogrodu, więc na pewno dla każdej szkoły taki najem, który przynosi dodatkowe środki, jest niezmiernie korzystny. Wręcz powiedziałabym, że każdy dyrektor oczekuje dodatkowych środków. Dzięki temu również odciążamy Miasto od dodatkowych kosztów, które musiałoby przeznaczyć na różnego rodzaju zakupy - wyjaśnia dyrektor.

Radna PiS Ewa Jemielity złożyła w tej sprawie interpelację do prezydenta miasta Poznania.

- Ona dotyczy całkowitego wyłączenia dostępności boisk i obiektów sportowych nowej szkoły na Strzeszynie. I tu zwracam się do pana prezydenta z prośbą o interwencję w sprawie decyzji dyrekcji nowo otwartej szkoły, ponieważ decyzja dyrekcji spotkała się z ogromnym oburzeniem i zaniepokojeniem ze strony lokalnej społeczności - mówi radna.

AUTOREKLAMA
0211556863

ORGANIZATOR
GŁOS WIELKOPOLSKI

PARTNER GŁÓWNY
WIELKOPOLSKA
SAMORZĄD WOJEWÓDZTWA WIELKOPOLSKIEGO

SPONSOR GENERALNY
ERSTE Leasing

SPONSOR
Poznań AIRPORT

PARTNERZY
POWIAT POZNAŃSKI
BGK BANK GOSPODARSTWA KRAJOWEGO
pwc
LEVELLY.AI®
STENA RECYCLING
Grant Thornton
KRJ DISPLAY

PARTNERZY MERYTORYCZNI
UNIWERSYTET EKONOMICZNY W POZNANIU
UNIWERSYTET IM. ADAMA MICKIEWICZA W POZNANIU
POLITECHNIKA POZNAŃSKA
UNIWERSYTET PRZYRODNICZY W POZNANIU
Wielkopolski Związek Pracodawców
WIELKOPOLSKI KLUB KAPITAŁU WKK
WIELKOPOLSKA IZBA PRZEMYSŁOWO-HANDLOWA
PRACODAWCY RP WIELKOPOLSKA

OGÓLNOPOLSKI PARTNER MERYTORYCZY
dun & bradstreet

OGÓLNOPOLSKI PATRON HONOROWY
ZWIĄZEK WOJEWÓDZTW RZECZYPOSPOLITEJ POLSKIEJ

eprasa.pl 5d013ed39f

FOKUS

• **1 152 700 cudzoziemców** z ponad 150 państw pracowało w Polsce na koniec marca tego roku – podał GUS

POLITYKA

„Widać panikę" – Donald Tusk o projekcie prezydenta w sprawie kryptoaktywów

– W prezydenckim pałacu coraz bardziej widać panikę – ocenił premier Donald Tusk, odnosząc się do informacji o prezydenckim projekcie w sprawie kryptoaktywów

oprac. Karolina Wrońska

Szef Kancelarii Prezydenta Zbigniew Bogucki poinformował, że we wtorek rano w Sejmie został złożony drugi prezydencki projekt ustawy o rynku kryptoaktywów.

Bogucki podkreślił, że potrzebna jest ustawa o rynku kryptoaktywów. – Sensowna, roztropna, umiarkowana, konsensualna regulacja rynku kryptoaktywów i taki projekt prezydent przedkłada po to, aby ten rynek mógł funkcjonować w Polsce, ale pod odpowiednim nadzorem – podkreślił Bogucki.

Jak poinformował, „projekt wraz z uzasadnieniem fizycznie jest już w Sejmie". – Prezydent oczekiwałby, żeby – zgodnie z tym, co deklarują rządzący – zająć się tym na najbliższym posiedzeniu Sejmu – powiedział.

Według szefa prezydenckiej kancelarii projekt stanowi „próbę rozwiązania tego jałowego sporu" wokół uregulowania kwestii kryptowalut. Jak dodał, wśród głównych założeń projektu jest mechanizm ostrzeżeń w postaci obowiązkowych komunikatów przed wpłatą dla chcących zainwestować na rynku kryptoaktywów oraz kontrola sądowa przedłużania blokady rachunku.

Zaznaczył, że „fundamentem" dla tego projektu jest trzecia rządowa ustawa o regulacji rynku kryptoaktywów. – Mamy do czynienia z sytuacją, w której można tę sprawę kompromisowo rozwiązać. Potrzebna jest minimalna, dosłownie minimalna dobra wola po stronie rządzących – powiedział szef KPRP.

FOT. PAP/RADEK PIETRUSZKA

Rząd trzykrotnie przedstawiał przepisy w sprawie kryptoaktywów, a prezydent Karol Nawrocki trzykrotnie je wetował

Tusk odpowiada Boguckiemu

– W prezydenckim pałacu coraz bardziej widać panikę – ocenił premier Donald Tusk, odnosząc się do informacji szefa prezydenckiej kancelarii o złożeniu nowego projektu ws. rynku kryptoaktywów.

– Na początku kilka słów prawdy o tym, co działo się i dzieje wokół ustawy o kryptowalutach. Dzisiaj usłyszeliśmy, że z pałacu prezydenckiego, gdzie coraz wyraźniej widać panikę, wychodzi kolejna propozycja, która według słów ministra Boguckiego jest bliźniaczo podobna do tej poprzedniej prezydenckiej propozycji – powiedział Tusk przed wtorkowym posiedzeniem rządu.

Premier zauważył, że według słów ministra Boguckiego nowy projekt jest bliźniaczo podobny do poprzedniej prezydenckiej propozycji.

Przypomniał, że podczas procedowania pierwszego rządowego projektu wpłynęła poprawka, którą „poprzez Związek Banków Polskich forsowała Zondacrypto".

– Proponowaliśmy, aby państwo mogło blokować strony internetowe, których funkcjonowanie narażało na straty i szkody obywateli. Przyszła poprawka, podpisana przez pana ministra Boguckiego (...), która powołując się na prawa i wolności konstytucyjne, próbowała wyrzucić de facto ten artykuł, tak go zmienić, aby państwo nie mogło blokować stron internetowych, których aktywność narażała na straty obywateli polskich – ocenił Tusk.

Zdaniem premiera argument opozycji, która wskazywała, że rządowa ustawa jest za długa i dlatego warto było ją blokować, był „kolejną groteskową próbą zablokowania za wszelką cenę tych przepisów, które dawały szanse państwu polskiemu na skontrolowanie i nadzór nad takimi przedsięwzięciami jak Zondacrypto". – Projekt rządowy – 106 stron i 168 artykułów, projekt autoryzowany przez prezydenta Nawrockiego – 108 stron i 170 artykułów – powiedział Tusk przed posiedzeniem rządu. **PAP**

WARSZAWA

Wątpliwości prezydenta ws. Macieja Berka

oprac. Karolina Wrońska

Szef Kancelarii Prezydenta Zbigniew Bogucki stwierdził, że kandydatura Macieja Berka na sędziego Trybunału Konstytucyjnego budzi poważne wątpliwości formalne związane ze stażem pracy.

Jak mówił Bogucki, wątpliwości budzi nie wpis na listę radców prawnych, ale faktyczne „wykonywanie" tego zawodu. Powtórzył, że choćby aplikujący do sądu powszechnego radca prawny „musi wykazać dokumentami, że wykonywał faktycznie, realnie ten zawód" i „nie wystarczy przedłożenie zaświadczenia od dziekana swojej Izby czy swojej Rady, że był wpisany przez odpowiedni okres na listę radców prawnych".

Pytany, kiedy będzie można poznać decyzję prezydenta, podał, że „to jest uzależnione od współpracy i odpowiedzi" na pisma, które zostaną wysłane z KPRP. – Tak jak już mówiłem, te pisma są przygotowywane – podkreślił Bogucki.

PAP

WARSZAWA

Andrzej Poczobut przekroczył granicę z Białorusią

oprac. Grzegorz Kuczyński

Andrzej Poczobut przekroczył we wtorek w Bobrownikach polską granicę w kierunku Białorusi – dowiedziała się PAP w źródłach zbliżonych do polskich służb.

Po zwolnieniu w kwietniu br. – w ramach zorganizowanej głównie przez USA wymiany więźniów z Rosją i Białorusią – Poczobut niejednokrotnie zapowiadał swój powrót na Białoruś. Bezpośrednio po uwolnieniu mówił, że przed powrotem chce mieć pewność, że jego stan zdrowia jest dobry. Później deklarował, że we wrześniu wróci do kraju, mimo świadomości konsekwencji.

– Jadę wspierać działalność Związku Polaków na Białorusi. Ci ludzie potrzebują mojej obecności, kiedy rozmawiamy, to pytają, kiedy już przyjadę – powiedział pod koniec sierpnia podczas spotkania Campus Polska Przyszłości w Olsztynie.

Według informacji PAP zbliżonych do polskich służb Poczobutowi towarzyszy kobieta.

KRÓTKO

Lublin

Nowa wieża kontroli lotów na lubelskim lotnisku

Za ponad 20 mln zł wybudowana zostanie nowa wieża kontroli lotów w Porcie Lotniczym Lublin – poinformowała we wtorek Polska Agencja Żeglugi Powietrznej. Koszt budowy wieży wyniesie ponad 20 mln zł. Zakończenie robót budowlanych przewidziano w połowie 2027 r., zaś wyposażenie w systemy operacyjne na przełomie 2027 i 2028 roku. Nowa wieża kontroli ruchu ma zostać oddana do użytku w 2028 r.

Warszawa

Co czwarty Polak nie ma żadnych oszczędności

Jedna czwarta Polaków nie posiada żadnych oszczędności, a 34 proc. osób mających finansową poduszkę musiało w ciągu ostatniego roku sięgnąć po zgromadzone środki. Z badania VeloBanku wynika jednocześnie, że 14 proc. respondentów odłożyło ponad 100 tys. zł. Większość oszczędzających gromadzi pieniądze przede wszystkim na nieprzewidziane wydatki.

Rzeszów

Ruszyła budowa Centrum Medycyny Dziecięcej

Sześć klinik pediatrycznych, 195 łóżek, dziecięcy SOR, 24 poradnie i zaplecze do kształcenia lekarzy znajdą się w Podkarpackim Centrum Medycyny Dziecięcej w Rzeszowie. We wtorek rozpoczęto budowę wartego ponad 763 mln zł szpitala. – Podkarpackie Centrum Medycyny Dziecięcej to znacznie więcej niż nowy budynek. To przede wszystkim szansa na zapewnienie dzieciom dostępu do wysokospecjalistycznej opieki medycznej blisko domu, tu, na Podkarpaciu – powiedziała dyrektor KSW nr 2 Barbara Rogowska.

FOT. DARIUSZ BLOCH

Bierzemy na siebie pełną odpowiedzialność jako rząd Rzeczpospolitej, jako większość parlamentarna za budowę silnej i bezpiecznej Polski

WŁADYSŁAW KOSINIAK-KAMYSZ
minister obrony narodowej

eprasa.pl 5d013ed39f

FINLANDIA

Finlandia odgrodziła się od Rosji. Bariera na granicy kosztowała 356 mln euro

Grzegorz Kuczyński

Finlandia zakończyła budowę 200-kilometrowego ogrodzenia na wybranych odcinkach granicy z Rosją. Całkowity koszt projektu wyniósł 356 mln euro, a jego roczne utrzymanie będzie kosztowało 1,5 mln euro.

Ogrodzenie stanowi metalowa konstrukcja siatkowa wyposażona w kamery monitorujące, latarnie i głośniki, a wzdłuż niego przebiega droga dla patroli. Kompleks obejmuje kilka odcinków granicy: 140 km przypada na Karelię Południową i Kymenlaakso, kolejne 35 km na Karelię Północną, a 25 km na Kajnuu, Koillismaa i Laponię. Ogrodzenie zbudowano w celu zapobiegania nielegalnemu przekraczaniu granicy.

Bałtycka Linia Obrony

Również inne kraje NATO zajmują się wzmacnianiem granic. Kraje bałtyckie budują Baltic Defence Line – system przeszkód przeciwpancernych, okopów, bunkrów i innych obiektów obronnych wzdłuż granic z Rosją i Białorusią.

Estonia zbudowała już 110 km z 135 km planowanych umocnień, a pozostałe 25 km ma być gotowe do 2027 roku. Łotwa wzniosła 280-kilometrowy mur na granicy z Rosją, a obecnie buduje tam również drogi, mosty, wieże i obiekty inżynieryjne. Łotwa zbudowała ogrodzenie o długości 145 km na odcinku granicy z Białorusią.

Polska Tarcza Wschód

Polska realizuje projekt Tarcza Wschód o długości około 700 km wzdłuż granicy z Białorusią i obwodem królewieckim, którego budżet wynosi około 2,3 mld euro. Projekt przewiduje budowę przeszkód przeciwczołgowych, umocnień, systemów obserwacyjnych oraz infrastruktury wojskowej.

Norwegia również wzmocni 198-kilometrową granicę z Rosją, instalując ogrodzenia na niektórych odcinkach oraz rozmieszczając tam nowoczesne czujniki, kamery monitorujące i drony.



FOT. THE MOSCOW TIMES

Płot postawiono przy drogach i szlakach tranzytowych, z których korzystali migranci

BLISKI WSCHÓD

Ropa drożeje, ale Iran coraz mocniej odczuwa skutki sankcji

Grzegorz Kuczyński

Bank inwestycyjny Goldman Sachs przewiduje wzrost ceny ropy do 120 dolarów za baryłkę, jeśli ataki na statki na Bliskim Wschodzie będą się nadal nasilać. Cena ropy Brent osiągnęła we wtorek rano poziom blisko 99 dolarów, zbliżając się do najwyższego poziomu od półtora miesiąca.

VAHID SALEMI/ASSOCIATED PRESS/EAST NEWS

Wojna na Bliskim Wschodzie jest obecnie głównym czynnikiem utrzymującym cenę ropy na tak wysokim poziomie

Cena ropy Brent, która pod koniec sierpnia oscylowała w okolicach 85 dolarów, gwałtownie wzrosła na początku września w związku z nową eskalacją konfliktu między Iranem a USA. W poniedziałek wzrosła o około 1%, osiągając poziom powyżej 97 dolarów za baryłkę, co jest bliskie maksimum z ostatnich sześciu tygodni.

– Cena ropy może wzrosnąć do 120 dolarów za baryłkę, jeśli ataki na statki w trakcie konfliktu z Iranem nasilą się – stwierdził w programie Bloomberg TV Daan Streven, współdyrektor globalnego działu badań surowcowych w Goldman Sachs. Według niego wydarzenia ostatnich dni wskazują, że ryzyko rozszerzenia się zakłóceń w żegludze stało się znaczące. Drugi scenariusz banku zakłada cenę 80 dolarów za baryłkę, jeśli eksport z regionu powróci do normy.

Oficjalna prognoza amerykańska była bardziej konserwatywna. Amerykańska Agencja Informacji Energetycznej (EIA) w sierpniowym przeglądzie przewidywała średnią cenę 85 dolarów za baryłkę w trzecim kwartale, powrót wydobycia na Bliskim Wschodzie do poziomu sprzed wojny na początku 2027 roku oraz spadek ceny ropy Brent do średnio 69 dolarów w 2027 roku. Nowa wersja przeglądu ukaże się 9 września – w niej trzeba będzie już uwzględnić wydarzenia z września.

Co dzieje się w cieśninie Ormuz

W sobotę Stany Zjednoczone przeprowadziły ataki na trzy irańskie statki: tankowce przewożące ropę w pobliżu wyspy Chark i portu Jask zostały unieruchomione, a kolejny pusty tankowiec zniszczono w Zatoce Omańskiej – poinformowało Centralne Dowództwo USA (CENTCOM). Ataki te poprzedziło wystrzelenie rakiet balistycznych przez Korpus Strażników Rewolucji Islamskiej (IRGC) w kierunku amerykańskiego lotniskowca i niszczyciela.

Przewodniczący irańskiego parlamentu i główny negocjator Mohammad Bagher Galibaf zagroził w odpowiedzi atakiem na infrastrukturę energetyczną w Zatoce Perskiej, w tym na aktywa amerykańskich firm naftowo-gazowych. Z kolei sekretarz Najwyższej Rady Bezpieczeństwa Narodowego Iranu, Mohsen Rezai, ogłosił utworzenie nowej strefy zamkniętej – rozciągającej się od linii, gdzie kończy się amerykańska blokada morska, w głąb Zatoki Perskiej.

Siła przetargowa Iranu słabnie

Obliczenia Teheranu, że zakłócenia w cieśninie Ormuz wywołają globalny wstrząs gospodarczy i skłonią Waszyngton do powrotu do stołu negocjacyjnego, nie sprawdziły się – stwierdza agencja Reuters. Rynki dostosowały się, istnieją alternatywne źródła dostaw, a Iran, według analityka ds. tego kraju Arasha Aziziego, traci część swoich atutów, ponieważ nie udało mu się całkowicie zamknąć cieśniny.

Trzy wysoko postawione irańskie źródła agencji przyznały, że kampania USA mająca na celu zablokowanie eksportu ropy naftowej staje się dla Teheranu coraz trudniejsza: dostęp do waluty, import i finansowanie zagraniczne są drastycznie ograniczone, a deficyt paliwa i pszenicy rośnie. Minister finansów USA Scott Bessent nazwał połączenie blokady i sankcji „ciosem w dwóch taktach".

UKRAINA

Zełenski zapowiada przełomowe spotkanie z Trumpem

oprac. Anna Nagel

Prezydent Ukrainy Wołodymyr Zełenski ma nadzieję, że jeszcze we wrześniu spotka się z prezydentem USA Donaldem Trumpem.

Ukraiński przywódca wyraził też przekonanie, że podczas takiego spotkania można byłoby omówić kwestie dotyczące obrony antybalistycznej Ukrainy.

„Oni (Amerykanie – PAP) usłyszeli dokładnie, czego potrzebujemy i kiedy. Mam nadzieję na spotkanie z prezydentem Trumpem po 20 września, poruszenie tego tematu i daj Boże – będzie rezultat" – powiedział Zełenski podczas spotkania z dziennikarzami.

Zaznaczył, że w trakcie niedzielnych rozmów z wysłannikami prezydenta USA – Steve'em Witkoffem i Jaredem Kushnerem – omówiono kwestie dotyczące pakietów pomocy dla ukraińskiej obrony przeciwlotniczej, jakie będą niezbędne zimą wobec wyczerpania zapasów pocisków do systemów Patriot.

„Idziemy w stronę trójstronnego formatu rozmów (z udziałem Ukrainy, USA i Rosji – PAP). Nie mogę mówić o wszystkich szczegółach (...) – najpierw wszystko przygotujemy, a potem będziemy komunikować to społeczeństwu" – poinformował ukraiński prezydent. Dodał, że spotkanie w formule trójstronnej mogłoby odbyć się w Zjednoczonych Emiratach Arabskich, Szwajcarii lub Turcji.

W poniedziałek rzecznik Kremla Dmitrij Pieskow oznajmił, że jest „zbyt wcześnie", aby mówić o spotkaniu w formule trójstronnej.

PAP

FRANCJA

Zuchwała kradzież w muzeum. Renoir w rękach złodziei

oprac. Anna Nagel

Cztery obrazy Renoira padły łupem złodziei, którzy ukradli je z muzeum malarza w Cagnes-sur-Mer, niedaleko Nicei na południu Francji. Wartość skradzionych dzieł oceniana jest na 9 mln euro.

Do kradzieży doszło we wtorek rano w muzeum Renoira w miejscowości Cagnes-sur-Mer na Lazurowym Wybrzeżu. Alarm włączył się krótko przed godz. 6. Policja była na miejscu pięć minut później. Kamery miejskiego monitoringu zarejestrowały dwóch złodziei, którzy ukradli obrazy i uciekli, pozostawiając jeden z nich - poinformował mer Cagnes-sur-Mer, Bryan Masson.

Muzeum, utworzone w 1960 roku, mieści się w miejscu, gdzie Renoir mieszkał i pracował w ostatnich latach życia. Znajdują się tam oryginalne meble i przedmioty, które należały do malarza, jego sztalugi i namalowane przez niego dzieła.

Jesienią 2025 roku doszło do najgłośniejszej kradzieży we Francji - rabunku klejnotów koronnych znajdujących się w zbiorach Luwru. Choć sprawcy włamania zostali ujęci, klejnotów dotąd nie odnaleziono. Ministerstwo kultury uznało za priorytet zapewnienie bezpieczeństwa muzeów. Mimo to w ostatnich miesiącach doszło do kradzieży cennych obiektów archeologicznych i artystycznych m.in. w muzeum w Chatillon-sur-Seine, we wschodniej Francji i w Strasburgu, również na wschodzie kraju.

PAP

eprasa.pl 5d013ed39f

HIPOKRATES 2026

LIDERZY RANKINGÓW

LEKARZ RODZINNY LUB POZ ROKU
1. **Kacper Skóra,** Ars Medica, Ostrzeszów
2. **Grzegorz Serwatko,** Przychodnia Lekarska Multi-Medic, Swarzędz
3. **Ewa Kowalska-Anioła,** NZOZ Poradnia Lekarza Rodzinnego, Poznań

PEDIATRA ROKU
1. **Patrycja Wojtyra,** Astra-Med Przychodnia lekarza rodzinnego, Środa Wielkopolska
2. **Magdalena Kasprzyk,** Indywidualna Specjalistyczna Praktyka Lekarska, Konin
3. **Izabela Krzyżańska,** Kamzosmed, Plewiska

PIELĘGNIARKA/PIELĘGNIARZ ROKU
1. **Justyna Nowak,** SPZOZ, Mikstat
2. **Marta Wiśniewska,** Wojewódzki Szpital Zespolony im. dr. Romana Ostrzyckiego, Konin
3. **Helena Sikora,** NZP i Specjalistycznej Opieki Medycznej Pias-Cordis, Piaski

STOMATOLOG/ORTODONTA ROKU
1. **Katarzyna Maćkowiak,** Centrum Medyczne LUX MED, Poznań
2. **Agnieszka Wróblewska,** Prywatny Gabinet Dentystyczny, Konin
3. **Anna Woźniak,** Indywidualna Praktyka Stomatologiczna Anna Woźniak, Swarzędz

POŁOŻNA/POŁOŻNY ROKU
1. **Edyta Karkowska,** Szpital Miejski im. Franciszka Raszei, Poznań
2. **Natalia Kaczmarek,** Szpital Powiatowy im. Tadeusza Malińskiego, Śrem
3. **Daria Łączkowska,** NZOZ Rok-Med, Rokietnica

GINEKOLOG ROKU
1. **dr n. med. Natalia Fischer,** Klinika Promienista, Poznań
2. **prof. dr hab. n. med. Robert Spaczyński,** Klinika Pastelova, Poznań
3. **Grażyna Gugała,** Gabinet ginekologiczny Grażyna Gugała, Strykowo

CHIRURG ROKU
1. **Karolina Horbacka,** Szpital Wojewodzki, Poznań
2. **Janusz Kmiecik,** Zdrowie i Uroda - Gabinet Lekarski Janusz Kmiecik, Krotoszyn
3. **Jakub Halasz,** Centrum Medyczne HCP, Poznań

ORTOPEDA ROKU
1. **dr n. med. Anna Wawrzyniak,** ZOZ, Wągrowiec
2. **Karol Klamke,** Wojewódzki Szpital Wielospecjalistyczny im. dr. Jana Jonstona, Leszno
3. **Jakub Jakubowski,** Specjalistyczna Praktyka Lekarska Jakub Jakubowski, Leszno

FIZJOTERAPEUTA/OSTEOPATA ROKU
1. **Dominika Jurga,** ReActive Dominika Jurga, Psarskie
2. **Krzysztof Kryger,** Forma i Zdrowie, Grodzisk Wielkopolski
3. **Oliwia Falkowska,** Centrum Terapii, Rehabilitacji i Aktywizacji - Stonoga, Chodzież

KARDIOLOG ROKU
1. **Bartosz Bychowiec,** Uniwersytecki Szpital Kliniczny, Poznań
2. **Dr Marcin Gładki,** Szpital Kliniczny im. Karola Jonschera, Poznań
3. **Karol Kochman,** Optiviamed Centrum Medyczne, Zalasewo

UROLOG/NEFROLOG ROKU
1. **Marcin Majek,** Centrum Urologii UROMEDI, Poznań
2. **Adam Nowakowski,** Specjalistyczny Zespół Opieki Zdrowotnej nad Matką i Dzieckiem, Poznań
3. **Julian Strzelczuk,** Eskulap, Konin

OKULISTA ROKU
1. **Barbara Szlęzak-Idziorek,** Medical Poznański Ośrodek Medycyny Pracy, Poznań
2. **Monika Jędrzejczak-Stróżniak,** Vivax, Gniezno
3. **Maciej Jędrzejczak,** Leszczyńskie Centrum Medyczne Ventriculus, Leszno

DERMATOLOG ROKU
1. **Joanna Czuprys-Piątkowska,** MaxiMed, Wągrowiec
2. **Jadwiga Żuchowska,** Specjalistyczne Gabinety Lekarskie J. Żuchowska, L. Żuchowski, Leszno
3. **Arleta Piotrowska-Osińska,** PLR i LS KO-MED, Śrem

LARYNGOLOG ROKU
1. **Aleksandra Korytowska,** ProfMedica, Poznań
2. **Janusz Korytowski,** Gabinet Laryngologiczny, Kuślin
3. **Mateusz Szewczyk,** Specjalistyczny Gabinet Laryngologiczny, Kościan

ANESTEZJOLOG ROKU
1. **Agnieszka Emanowicz,** Szpital Wojewódzki Wielkopolskie Centrum Specjalistyczne, Poznań
2. **Zuzanna Nowak,** Uniwersytecki Szpital Kliniczny, Poznań
3. **Bartłomiej Kociński,** Szpital Kliniczny im. Karola Jonschera, Poznań

NEUROLOG ROKU
1. **Jolanta Liberska-Adamczewska,** Specjalistyczna Praktyka Lekarska Gabinet Neurologiczny, Kalisz

RATOWNIK MEDYCZNY/RATOWNIK PRZEDMEDYCZNY ROKU
1. **Beata Kucz,** SPZOZ im. Doktora Kazimierza Hołogi, Nowy Tomyśl
2. **Dawid Małecki,** SPZOZ, Międzychód
3. **Edward Efimienko,** Szpital Specjalistyczny im. Stanisława Staszica, Piła

FARMACEUTA/TECHNIK FARMACEUTYCZNY ROKU
1. **Karolina Karaś,** Apteka św. Józefa, Wąsowo
2. **Natalia Deus,** Apteka Aurum, Piła
3. **Adrianna Antosik,** Apteka Radosna, Turek

RADIOLOG/TECHNIK ELEKTRORADIOLOG ROKU
1. **Adrian Książek,** Szpital Wojewódzki, Poznań
2. **Mariusz Uściniak,** Wielkopolskie Centrum Onkologii, Poznań
3. **Magdalena Sobczak,** Telediagnosis, Poznań

ONKOLOG ROKU
1. **Marek Ciesielski,** Wojewódzki Szpital Wielospecjalistyczny im. dr. Jana Jonstona, Leszno
2. **dr n. med. Izabela Klorek,** Wielkopolskie Centrum Onkologii, Poznań
3. **Leszek Rumianowski,** Indywidualna specjalistyczna praktyka lekarska, Kamionki

PSYCHOLOG/PSYCHOTERAPEUTA ROKU
1. **Artur Zydorowicz,** NZOZ Medtem, Ostrów Wielkopolski
2. **Magdalena Janowicz,** Dobre Myśli, Poznań
3. **Karolina Zawrotniak,** Centrum Oddech, Poznań

Troska i dbałość o nasze zdrowie mają ich twarz

Za nami pierwszy tydzień głosowania w wielkim Plebiscycie Medycznym Hipokrates 2026. Wśród nominowanych są ci, którym powierzamy to, co najcenniejsze - zdrowie, a są to, między innymi, lekarze rodzinni, pediatrzy i pielęgniarki. Plebiscyt jest okazją do uhonorowania ich pracy, ale także do pokazania tych ludzi, którzy na co dzień stoją za medycznymi tytułami i zawodami. Bo przecież za każdym gabinetem, diagnozą czy badaniem stoi człowiek. Jego wiedza i doświadczenie, ale również decyzje, odpowiedzialność i codzienna praca, której pacjent widzi tylko niewielki fragment. Dziś przedstawiamy pierwsze historie osób związanych z ochroną zdrowia. Zapytaliśmy ich, dlaczego wybrali właśnie tę drogę; co po latach daje im satysfakcję zawodową; co w tej pracy jest najmniej widoczne. W kolejnych tygodniach będziemy przedstawiać następnych bohaterów plebiscytu Hipokrates. Dziś oddajemy głos pierwszym z nich, a więcej o samej akcji i głosowaniu znajdziecie na naszej stronie internetowej.

Szczegółów szukajcie na:
gloswielkopolski.pl/hipokrates

Najbardziej ceni możliwość pomagania innym ludziom

- Decyzję o wyborze tej drogi zawodowej podjęłam po studiach z ratownictwa medycznego. Jako kobiecie trudno było mi znaleźć pracę w tym zawodzie, natomiast jako pielęgniarka bardzo szybko znalazłam zatrudnienie - mówi Ewelina Marcinkowska (Poradnia Lekarza Rodzinnego, Piła). Tak rozpoczęła się jej droga w pielęgniarstwie. Dziś podkreśla, że w tej pracy najbardziej ceni możliwość pomagania innym. Każdego dnia ma świadomość, że wykonywane przez nią obowiązki mają realne znaczenie dla pacjentów. Nie ukrywa jednak, że pielęgniarstwo to również wymagająca i obciążająca praca. Jak podkreśla, rzeczywistość pracy w ochronie zdrowia nie zawsze wygląda tak, jak przedstawiają ją telewizja czy filmy. - Są emocje, trudne sytuacje i momenty wymagające dużej odporności - mówi Ewelina Marcinkowska.

To zawód odpowiedzialny, potrzebny i dający satysfakcję

Magdalena Szczechowiak (LabExpress, Duszniki) wybrała zawód opiekuna medycznego, bo od początku wiedziała, że chce pracować z ludźmi i pomagać innym. Interesowała ją ochrona zdrowia, a bezpośredni kontakt z pacjentami stał się dla niej jednym z najważniejszych elementów codziennej pracy. - Lubię kontakt z pacjentami i chciałabym zdobywać nowe umiejętności medyczne. Szczególnie interesuje mnie pobieranie krwi, ponieważ sprawia mi to satysfakcję i chciałabym doskonalić się w tej czynności. Uważam, że jest to zawód odpowiedzialny, potrzebny i dający możliwość niesienia pomocy innym - podkreśla. Największą wartością pozostaje jednak możliwość niesienia pomocy drugiemu człowiekowi. Świadomość, że swoją pracą może zrobić dla pacjenta coś dobrego, daje jej poczucie sensu i zawodowej satysfakcji.

Pielęgniarstwo od zawsze było jej życiowym powołaniem

W jej przypadku wybór pielęgniarstwa był właściwie oczywisty od najmłodszych lat. Sylwia Cichosz-Jasiak (Przychodnia Lekarska Vena, Damasławek)już jako mała dziewczynka „leczyła" swoje misie i dawała im zastrzyki. Kiedy nadszedł czas wyboru zawodu, doskonale wiedziała, co chce robić. Dziś pielęgniarstwo jest dla niej czymś więcej niż pracą. To przede wszystkim służba drugiemu człowiekowi i możliwość niesienia pomocy pacjentom. - To zawód, który trzeba kochać. Biały czepek zobowiązuje - mówi. Codzienna praca przynosi jej satysfakcję przede wszystkim wtedy, gdy widzi, że pacjent wraca do zdrowia. Za każdym takim powrotem kryją się jednak emocje, których osoby z zewnątrz często nie dostrzegają. - Nie widzą, jak bardzo przeżywam ich choroby, odejścia najbliższych, jak bardzo współczuję - mówi.

To własnie ona jest przy pacjencie w chwilach lęku i niepewności

- Zawód pielęgniarki wybrałam dlatego, że od zawsze bliska była mi chęć pomagania innym. To właśnie pielęgniarka jest często pierwszą osobą, którą pacjent widzi w chwili lęku i przerażenia. Od mojej empatii i odpowiedniego podejścia zależy jego poczucie bezpieczeństwa i bliskości drugiej osoby, która czuwa nad chorym - mówi Lidia Słota (ZZOZ, Ostrów Wielkopolski). Jej zdaniem praca pielęgniarki łączy naukę, empatię i misję w sposób, który odpowiada jej życiowym wartościom. Najwięcej satysfakcji przynosi jej możliwość realnej pomocy drugiemu człowiekowi oraz obserwowanie postępów i powrotu pacjentów do zdrowia. Mimo wieloletniego stażu nadal czerpie z tej pracy dużo satysfakcji. Jak podkreśla, rozwój medycyny daje jej również szerokie możliwości podnoszenia kwalifikacji i zdobywania nowych specjalizacji. - Po prostu lubię to, co robię - przyznaje. Jednocześnie codzienna praca wymaga od niej dużej odporności i profesjonalizmu. Pacjent nie zawsze widzi zmęczenie czy zdenerwowanie pielęgniarki, szczególnie w chwilach, gdy trzeba podejmować trudne decyzje. Ona sama stara się jednak, aby chory przede wszystkim czuł spokój, bezpieczeństwo i wsparcie.

PSYCHIATRA ROKU
1. **Aleksy Kasperowicz,** Psychiatra Aleksy Kasperowicz, Leszno
2. **dr n. med. Marta Malinowska-Kubiak,** Centrum Zdrowia Psychicznego CM HCP, Poznań
3. **Natalia Pytlińska,** Gabinety Sianowska, Poznań

MENEDŻER PLACÓWKI MEDYCZNEJ ROKU
1. **Grzegorz Gibaszek,** SPZOZ, Koło
2. **Joanna Zabrzeska,** Wielkopolskie Centrum Medycyny Rodzinnej, Poznań
3. **Agnieszka Kubot-Krawczyk,** Ostrzeszowskie Centrum Zdrowia, Ostrzeszów

PARTNER GŁÓWNY PLEBISCYTU
synoptis® pharma

eprasa.pl 5d013ed39f

STRONA ZDROWIA

• **Za tydzień:** Nie tylko koronawirus, grypa czy RSV. Te wirusy są w obiegu. Co warto o nich wiedzieć?

SENIORZY

Niepokojące sygnały choroby Alzheimera. Te objawy jako pierwsze mogą zwiastować chorobę

Choroba Alzheimera to najczęstsza forma demencji. Zanim jednak dojdzie do poważnych zmian, wywołuje subtelne objawy, które łatwo pomylić ze skutkami stresu czy zmęczenia

Monika Piorun

FOT. 123RF

Choroba Alzheimera dotyka coraz więcej osób, na całym świecie choruje na nią aż 55 milionów ludzi. Jest to choroba stale postępująca i nieuleczalna

Choroba Alzheimera jest najczęstszą postacią demencji (otępienia), czyli utraty funkcji poznawczych, takich jak myślenie, pamięć czy logiczne rozumowanie, oraz zdolności związanych z zachowaniem, która ma negatywny wpływ na codzienne funkcjonowanie. Jest wywołana przez zmiany neurodegeneracyjne w mózgu, czyli uszkodzenia komórek nerwowych.

Czynniki i mechanizm jej rozwoju wciąż są przedmiotem badań. Choć wiadomo, że powstają w wyniku procesów zapalnych związanych ze stresem oksydacyjnym, do tej pory nie udało się ustalić, co dokładnie inicjuje zmiany w mózgu. Przyczyniają się one do powstawania złogów zawierających specyficzne związki w postaci białka tau i amyloidu. Ich obecność powoduje zakłócenia przewodnictwa nerwowego, prowadzi do utraty połączeń między komórkami nerwowymi i całymi ich grupami.

Postępowanie zmian degeneracyjnych w mózgu trwa co najmniej 20 lat. Zachodzą one już na długo przed tym, jak wystąpią objawy choroby – za pomocą specjalistycznych badań można wykryć je nawet prawie dekadę wcześniej.

Rozwój alzheimera już na początku choroby powoduje pewne dyskretne symptomy, które łatwo przypisać działaniu innych czynników, takich jak zmęczenie czy stres, które mają zresztą wpływ na samą chorobę. Warto ich nie przeoczyć, bo pozwoli to na szybsze wykrycie ewentualnych zaburzeń i wdrożenie działań, które pomogą jak najdłużej zatrzymać je na wczesnym etapie.

10 sygnałów, które mogą zaniepokoić

1. Zaburzenia pamięci

Osobom, u których podejrzewa się alzheimera, zdarza się zapominać, co robiły zaledwie chwilę temu. Mogą za do doskonale pamiętać wydarzenia sprzed kilkudziesięciu lat. To właśnie dlatego tak trudno rozpoznać u nich chorobę. Rodzinie pacjenta często wydaje się, że skoro ich babcia czy dziadek bez problemu opisuje, co spotkało ich w dzieciństwie, to ma dobrą pamięć. Niestety, brak umiejętności przywołania tego, co zdarzyło się przed chwilą (co jadło się na śniadanie, czy zażyło się leki itp.), zwykle jest jednym z pierwszych symptomów choroby Alzheimera.

2. Kłopoty z wykonywaniem podstawowych czynności, realizacją planów, abstrakcyjnym myśleniem

Jeśli naszym seniorom zdarzy się zapomnieć, po co weszli do kuchni – to jeszcze nie ma się czym martwić. Naszą czujność powinna jednak wzbudzić nieumiejętność wykonania przez nich dobrze znanych im czynności: problem z dodawaniem czy odejmowaniem, podstawową obsługą telefonu czy wykonaniem najprostszych zadań – zapominaniem, czy umyło się głowę podczas kąpieli i... jak to w ogóle zrobić! Jeśli nasz senior nagle zaczyna mieć problem z wykonywaniem najprostszych działań matematycznych, może to świadczyć o tym, że grozi mu choroba Alzheimera.

3. Zaburzenia orientacji w czasie i przestrzeni oraz chowaniem rzeczy w niewłaściwe miejsca

Wyobraź sobie, że zapominasz drogi do własnego domu. Nie pamiętasz ani tego, w jakim mieście mieszkasz, ani na jakiej ulicy. Takie problemy mają osoby, które cierpią na chorobę Alzheimera.

Zanim uda się u nich ją zdiagnozować, zwykle zaczynają się u nich drobne zaburzenia orientacji. Nie są sobie w stanie przypomnieć, gdzie i w jakim celu idą, w którym miejscu odłożyły klucze lub gdzie wsadziły listy ze skrzynki pocztowej.

Choroba zazwyczaj rozwija się stopniowo. Objawia się drobnym zapominaniem i trudnościami w skupieniu się. Następnie prowadzi do pogorszenia pamięci krótkotrwałej i długotrwałej oraz innych funkcji poznawczych

Niepozorne roztargnienie może być jednym z sygnałów świadczących o tym, że bliska nam osoba może mieć alzheimera.

4. Zaburzenia mowy, problemy ze znalezieniem odpowiedniego słowa i zmiana tembru głosu

Jednym z podstawowych symptomów choroby Alzheimera, które możemy zaobserwować u naszych najbliższych bez skomplikowanej aparatury, są problemy ze znalezieniem odpowiedniego słowa, używanie niewłaściwych przyrostków lub przedrostków, stosowanie nietypowych zbitek wyrazowych lub nagła zmiana tembru głosu i częstsze mówienie szeptem.

5. Problem z właściwą oceną sytuacji i podejmowanie nieracjonalnych działań

Z nieba leje się żar, a nasza babcia zakłada... najcieplejsze futro? Na zewnątrz mróz, a dziadek w krótkich spodenkach i domowych kapciach wybiera się na ryby? Nie zawsze powodem dziwnych zachowań osób starszych jest zwykłe roztargnienie.

Jeśli naszym bliskim takie niepokojące sytuacje zdarzają się coraz częściej, a na dodatek zaobserwujemy u nich problemy z pamięcią, warto zwrócić się o pomoc do lekarza specjalisty, który może ocenić, czy nasze obawy o chorobę Alzheimera są uzasadnione.

6. Zmiany osobowości, utrata zainteresowania własnym hobby, pasywność i brak inicjatywy

Pełen życia pasjonat fotografii z dnia na dzień odstawia swoje sprzęty w kąt i zaczyna bezmyślnie wpatrywać się w sufit? Nieśmiały domator nagle staje się bardzo wylewny, nie ma problemu z okazywaniem emocji i traci poczucie wstydu obnażając przed innymi swoje słabości?

Mimo że nasza osobowość wraz z wiekiem nieco się zmienia, to jednak wyraźne zmiany w zachowaniu osób starszych mogą być jednym z objawów choroby.

7. Problemy ze wzrokiem

W początkowej fazie choroby mogą wystąpić zaburzenia wzrokowe związane z obniżeniem przepływu krwi w naczyniach siatkówki. Skutkuje to zwykle upośledzeniem tych czynności, które mają związek z prawidłowym rozróżnianiem barw. Mogą mieć urojenia, omamy wzrokowe.

8. Zaburzenia nastroju

Osobom, u których podejrzewa się chorobę Alzheimera, często towarzyszą nietypowe zachowania, m.in. nagłe napady lęku (u tych, którzy wcześniej byli pewni siebie), czy apatia (u ludzi, którym nigdy nie brakowało energii).

9. Zaniedbanie higieny osobistej

Chorzy na chorobę Alzheimera tracą kontrolę nad własną fizjologią, nie są w stanie przypomnieć sobie, czy się załatwili, wymyli ręce czy wzięli kąpiel.

eprasa.pl 5d013ed39f

KRZYŻÓWKA NR 139



Poziomo:

1) Maria, wielka miłość Norwida,
5) jeden z pięciu sosów bazowych w gastronomii,
9) Jessica, aktorka z filmu „Fantastyczna Czwórka",
10) miejsce pracy klaunów,
12) gimnastyka ze Wschodu,
14) pojazd konny na resorach,
15) troskliwa piecza, kuratela,
16) pospolity chwast, świńska trawa,
17) dawniej o matce chrzestnej,
18) alotropowa odmiana tlenu,
19) stała opłata urzędowa,
22) ślad po operacji, szrama,
23) Barack, 44. prezydent Stanów Zjednoczonych,
28) zagrywka Igi Świątek,
29) dar Wernyhory przekazany Gospodarzowi,
30) ciastko z ubitego białka,
31) metropolia nad Tygrysem,
34) spotkanie Laury z Filonem,
38) imię wykonawczyni piosenki „Małgośka",
39) zwrotka sonetu lub limeryku,
40) grecka wyspa na Morzu Jońskim,
41) zbiór głównych zasad wiary,
42) potrawa z piekarnika.

Pionowo:

1) napój z owoców ugotowanych w wodzie,
2) … XIV, zwany Królem Słońce,
3) „… gotuje", program kulinarny,
4) dawny płaszcz męski,
5) kosmodrom w Kazachstanie,
6) trafia się ślepej kurze,
7) służy do rozcierania farb malarskich,
8) podłużny, wąski kawałek drewna,
11) czworobok o równych bokach,
13) miejsce postoju karawany,
20) organizm jednokomórkowy, pełzak,
21) np. Alfred Nobel, chemik i wynalazca,
24) walec do nawijania kabli,
25) jazzowy lub kawiarniany,
26) ozdobna uprząż końska,
27) nie obsiane pole, nieużytek,
31) stolica i największe miasto Mali,
32) … Butler, aktor z filmu „Olimp w ogniu",
33) wielki poklask, aprobata,
35) sklep z medykamentami,
36) karta w talii z wizerunkiem trefnisia,
37) znawca budowy organizmu.

AUTOPROMOCJA 0110990399
Twoja gazeta w prenumeracie z Tele Magazynem
✆ 61 333 22 60

ROZWIĄZANIE NR 138

B	E	F	S	Z	T	Y	K	■	■	K	R	U	K	I	L	I	S
A	■	E	■	A	■	■	O	H	I	O	■	U	■	I	■	A	
R	■	U	■	S	Z	A	L	■	■	S	M	O	G	■	C	■	H
K	A	D	E	T	■	R	E	N	O	M	A	■	U	L	E	N	A
A	■	A	■	A	Ł	U	N	■	■	O	D	M	A	■	U	■	R
S	P	Ł	A	W	■	I	D	Y	L	L	A	■	R	A	M	P	A
■	I	■	L	■	O	■	R	■	■	O	■	Ż	■	R	■	R	■
C	Ę	G	I	■	S	Z	A	F	A	G	R	A	■	T	W	Ó	R
■	T	■	A	■	E							R	■	U	■	B	■
G	A	D	Ż	E	T							T	A	R	P	A	N
R	■	I	■	P	■							■	L	■	O	■	I
U	R	A	N	I	A							S	K	Ó	R	K	A
S	■	L	■	L	■							■	O	■	O	■	Ń
Z	Ł	O	T	O	■							■	W	Ę	Ż	Y	K
A	■	G	■	G	A	R	S	O	N	I	E	R	A	■	E	■	A

KRZYŻÓWKA PANORAMICZNA

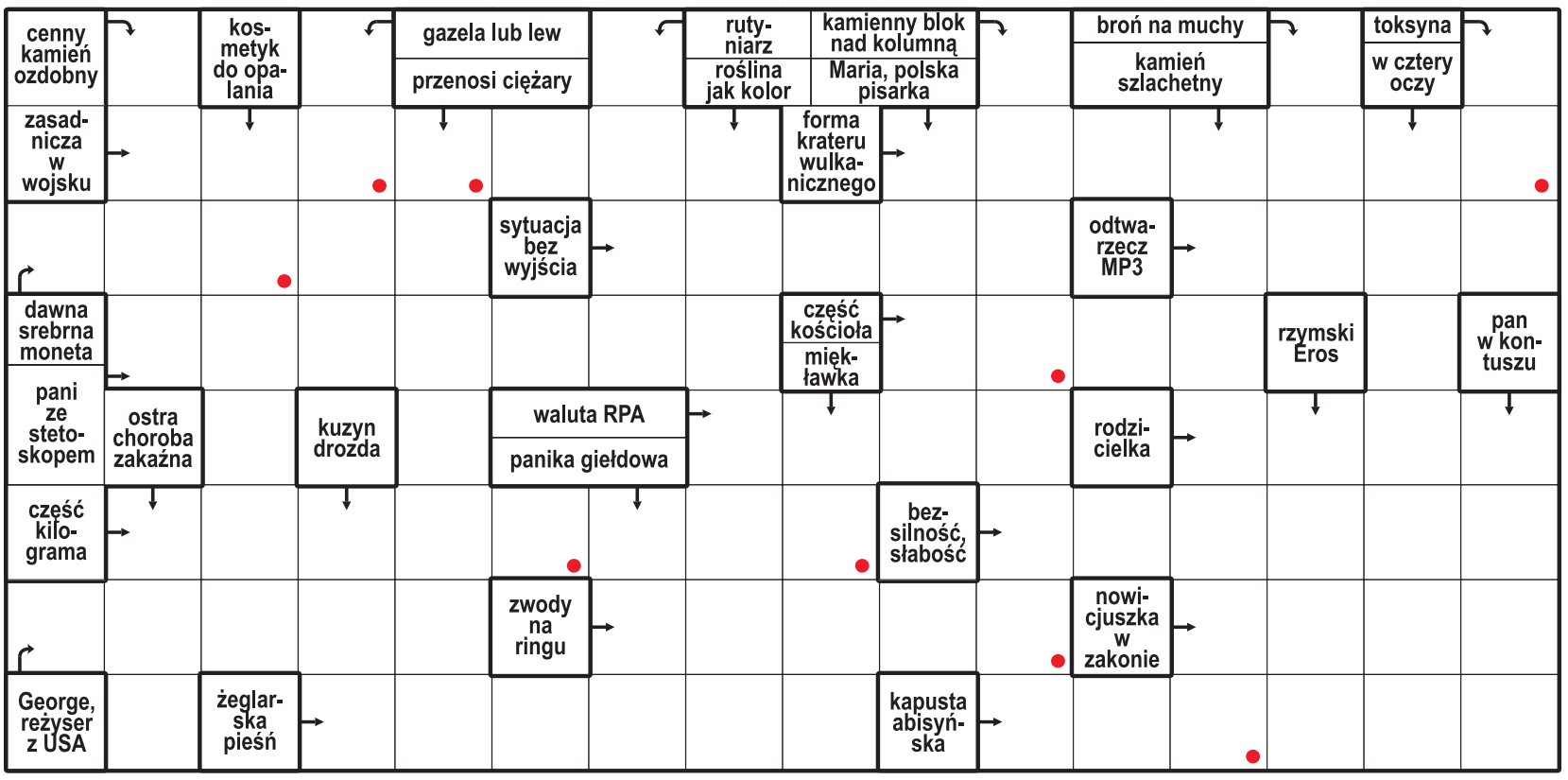

Litery z pól oznaczonych kropką, czytane rzędami, utworzą rozwiązanie.

ROZWIĄZANIE: STALAGMIT.

HOROSKOP

Wodnik (20.01 - 18.02)
Odważnie ruszysz naprzód. Horoskop dzienny mówi, że szansa na sukces pojawi się tam, gdzie jej nie czekasz.

Ryby (19.02 - 20.03)
Cierpliwość zaprocentuje. Horoskop na dziś wróży, że spokojna rozmowa przyniesie Ci ważną wiadomość.

Baran (21.03 - 19.04)
Błyśniesz pomysłem. Horoskop dzienny na środę mówi, że nowa znajomość otworzyć przed Tobą ciekawą drogę.

Byk (20.04 - 20.05)
Zaufaj dziś swojej intuicji. Horoskop dzienny zapowiada, że poprowadzi Cię w dobrym kierunku.

Bliźnięta (21.05 - 21.06)
Energia będzie Twoim atutem. Horoskop na dziś zapowiada, że dużo uda Ci się dzięki temu osiągnąć.

Rak (22.06 - 22.07)
Uporządkuj sprawy odkładane na później. Horoskop dzienny na środę wróży, że ucieszy to Twoich bliskich.

Lew (23.07 - 22.08)
Nie unikaj dziś ważnej decyzji. Horoskop dzienny zapowiada, że serce podpowie Ci właściwy kierunek.

Panna (23.08 - 22.09)
Odkryjesz coś, co zmieni Twoje spojrzenie. Horoskop na dziś radzi zachować spokój i działać rozważnie.

Waga (23.09 - 22.10)
Czeka Cię niespodziewana okazja. Horoskop dzienny na środę sugeruje powiedzieć „tak" i ruszać przed siebie.

Skorpion (23.10 - 21.11)
Konsekwencja przyniesie dziś efekty, horoskop dzienny radzi jednak nie spieszyć się.

Strzelec (22.11 - 21.12)
Świeży pomysł poprawi Ci humor. Horoskop na dziś zapowiada, że ktoś doceni Twoją oryginalność.

Koziorożec (22.12 - 19.01)
Pozwól sobie na odpoczynek. Horoskop dzienny na środę mówi, że intuicja wskaże Ci osobę, której warto zaufać.

eprasa.pl 5d013ed39f

REKLAMA 0011578895

AGENCJA NIERUCHOMOŚCI ROLNYCH
ODDZIAŁ W POZNANIU

Krajowy Ośrodek Wsparcia Rolnictwa

Działając na podstawie przepisów ustawy z dnia 19 października 1991 roku o gospodarowaniu nieruchomościami rolnymi Skarbu Państwa /tekst jednolity z 22 czerwca 2015 r., Dz.U. poz. 1014 z późn. zm./, rozporządzenia Ministra Rolnictwa i Rozwoju Wsi z dnia 30 kwietnia 2012 r. „w sprawie szczegółowego trybu sprzedaży nieruchomości Zasobu Własności Rolnej Skarbu Państwa i ich części składowych, warunków obniżenia ceny sprzedaży nieruchomości wpisanej do rejestru zabytków oraz stawek szacunkowych gruntów" /Dz.U. poz. 540/ oraz rozporządzenia Ministra Rolnictwa i Rozwoju Wsi z dnia 14 stycznia 2009 r. „w sprawie szczegółowego trybu przeprowadzania przetargów na dzierżawę nieruchomości Zasobu Własności Rolnej Skarbu Państwa /tekst jednolity Dz.U. 2013 r., poz. 1142/ informuje, że ogłasza przetargi na sprzedaż i dzierżawę nieruchomości wchodzących w skład Zasobu Własności Rolnej Skarbu Państwa oraz wykazy nieruchomości przeznaczonych do sprzedaży lub dzierżawy.
Zgodnie z Ustawą z dnia 10.02.2017 r. Przepisy wprowadzające ustawę o Krajowym Ośrodku Wsparcia Rolnictwa (Dz.U. z dnia 23.03.2017 r.):
- art. 45 ust. 1 z dniem 31 sierpnia 2017 r. znosi się Agencję Nieruchomości Rolnych
- art. 45 ust. 2 z dniem 1 września 2017 r. tworzy się Krajowy Ośrodek Wsparcia Rolnictwa
- art. 46 ust. 1 Krajowy Ośrodek Wsparcia Rolnictwa z dniem 1 września 2017 r. z mocy prawa wstępuje w ogół praw i obowiązków znoszonej Agencji Nieruchomości Rolnych (...)

REKLAMA 0011579331

ZSI.POZ.WKUR.4240.5686.1.5686.2026.DKM

Krajowy Ośrodek Wsparcia Rolnictwa

ODDZIAŁ TERENOWY W POZNANIU

podaje do publicznej wiadomości WYKAZ nieruchomości przeznaczonej do sprzedaży położonej w pow. złotowskim, woj. wielkopolskie

Przedmiotem sprzedaży będzie nieruchomość rolna niezabudowana położona w obrębie RADAWNICA, gm. Złotów, pow. złotowski, oznaczona w ewidencji gruntów jako:
- działki nr 4/49 o pow. 12,8469 ha, w klasie użytków: grunty orne RIVa – 6,8227 ha, RIVb – 1,3682 ha, RV – 0,8893 ha, RVI – 3,7667 ha, dla której prowadzona jest księga wieczysta nr PO1Z/00023639/6 przez Sąd Rejonowy Wydział Ksiąg Wieczystych w Złotowie.

W gruncie znajduje się środek trwały - *MELIORACJE UŻYTKÓW ZIELONYCH nr inw. 2818/1306a/Fil w udziale ½*
Cena nieruchomości wynosi: 936.700,00 zł brutto *(słownie: dziewięćset trzydzieści sześć tysięcy siedemset złotych 00/100)*
Cena sprzedaży zawiera koszty przygotowania nieruchomości do sprzedaży.
Informuje się o możliwości rozłożenia ceny sprzedaży na raty.

PRZEZNACZENIE: W miejscowym planie zagospodarowania przestrzennego dla obszaru gminnej przestrzeni rolniczo-leśnej wyłączonej z lokalizacji nowej zabudowy w Gminie Złotów, uchwalonym uchwałą nr XVII/138/08 Rady Gminy Złotów z dnia 28 lutego 2008 r., działka nr 4/49 położona w obrębie Radawnica (miejscowość Józefowo) oznaczona jest jako: RP.1 – tereny użytkowania rolniczego i lasy znajdujące się w strefie osnowy ekologicznej gminy. W studium uwarunkowań i kierunków zagospodarowania przestrzennego Gminy Złotów nieruchomość oznaczona jest jako gleby klas pozostałych.

Zgodnie z zaświadczeniem Wójta Gminy Złotów obecnie prowadzone są prace planistyczne obejmujące teren całej Gminy Złotów, w związku z przystąpieniem do sporządzenia planu ogólnego, zgodnie z art. 13a ust. 1 ustawy z dnia 27 marca 2003 r. o planowaniu i zagospodarowaniu przestrzennym. Na dzień wydania zaświadczenia (12.08.2026 r.) nie wyznaczono jeszcze żadnej strefy planistycznej w projekcie PO dla przedmiotowego terenu. Na teren nieruchomości nie wydano decyzji o warunkach zabudowy i zagospodarowania terenu ani decyzji o ustaleniu lokalizacji inwestycji celu publicznego Działka posiada dostęp do drogi publicznej. Gmina w drodze uchwały wyznaczyła obszar zdegradowany i obszar rewitalizacji zgodnie z ustawą z dnia 9 października 2015 r. o rewitalizacji. Ww. działka wchodzi w zakres obszaru zdegradowanego (obszar zdegradowany zgodnie z w/w uchwałą nie nakłada ograniczeń w użytkowaniu nieruchomości). Gmina Złotów nie ustanowiła prawa pierwokupu na podstawie Uchwały nr VIII.80.2024 z dnia 28 listopada 2024 r. w sprawie wyznaczenia obszaru zdegradowanego i obszaru rewitalizacji. Gmina Złotów nie podjęła uchwały w sprawie ustanowienia na obszarze rewitalizacji Specjalnej Strefy Rewitalizacji, zgodnie z ustawą o rewitalizacji z dnia 9 października 2015 r. Działka nie jest objęta Miejscowym Planem Odbudowy. Nieruchomość nie jest położona w obszarze lub obok Specjalnej Strefy Ekonomicznej.

Ww. działka to nieruchomość gruntowa rolna, niezabudowana, posiada dostęp do drogi publicznej. Teren równinny, kształt działki wielokątny, nieregularny, brak zadrzewień i zakrzewień. Przez działkę przebiega napowietrzna linia energetyczna – 7 słupów. W najbliższym otoczeniu znajdują się użytki rolne i leśne, w dalszym zabudowania siedliskowe wsi.

Zgodnie z informacją przekazaną przez Państwowe Gospodarstwo Wodne Wody Polskie na działce nr 4/49 obr. Radawnica nie występują urządzenia melioracji wodnych ujęte w ewidencji urządzeń melioracji wodnych oraz zmeliorowanych gruntów prowadzonej przez Wody Polskie. Na przedmiotowej działce nie występują śródlądowe powierzchniowe wody płynące ani działka nie graniczy ze śródlądowymi powierzchniowymi wodami płynącymi.
Działka nie znajduje się na obszarze szczególnego zagrożenia powodzią o prawdopodobieństwie wystąpienia powodzi 1% i 10% oraz na obszarze zagrożenia powodzią o prawdopodobieństwie wystąpienia powodzi 0,2%.

Zgodnie z informacją z Wojewódzkiego Urzędu Ochrony Zabytków w Poznaniu na ww. działce nie występują zewidencjonowane stanowiska archeologiczne ani inne obiekty zabytkowe. Jednocześnie Konserwator przypomina, że w przypadku natrafienia w trakcie prowadzenia robót ziemnych na przedmiot, co do którego istnieje przypuszczenie, iż jest on zabytkiem, jest zobowiązany zgodnie z art. 32 ust. 1 ustawy o ochronie zabytków i opiece nad zabytkami *„1) wstrzymać wszelkie roboty mogące uszkodzić lub zniszczyć odkryty przedmiot; 2) zabezpieczyć przy użyciu dostępnych środków, ten przedmiot i miejsce jego odkrycia; 3) niezwłocznie zawiadomić o tym właściwego konserwatora zabytków, a jeśli nie jest to możliwe, właściwego wójta […]".*

Uwaga: Nieruchomość obciążona jest umową dzierżawy zawartą do dnia 31.10.2029 r. Aktualnie działka jest użytkowana rolniczo przez dzierżawcę.

KOWR może rozłożyć spłatę należności na raty, na okres nie dłuższy niż 15 lat, jeżeli przed zawarciem umowy sprzedaży nabywca nieruchomości wpłaci co najmniej 10% tej ceny i przedłoży zabezpieczenia spłaty kwoty należności rozłożonej na raty, a jego sytuacja finansowa pozwala na spłatę tej należności.
Nabywca nieruchomości musi spełnić wymóg określony w art. 28a ust. 1 ustawy z dnia 19 października 1991 r. o gospodarowaniu nieruchomościami rolnymi Skarbu Państwa (Dz.U.2025.826 t.j.), tzn. iż kupujący oświadczy, że w wyniku tej sprzedaży łączna powierzchnia użytków rolnych będących jego własnością, jak również nabytych kiedykolwiek przez niego z Zasobu nie przekroczy 300 ha oraz że jest świadomy odpowiedzialności karnej za złożenie fałszywego oświadczenia.

Przy ustalaniu powierzchni użytków rolnych będących przedmiotem współwłasności uwzględnia się powierzchnię nieruchomości rolnych odpowiadających udziałowi we współwłasności takich nieruchomości, a w przypadku współwłasności łącznej uwzględnia się łączną powierzchnię nieruchomości rolnych stanowiących przedmiot współwłasności. Do powierzchni tej wlicza się powierzchnię użytków rolnych, które zostały nabyte z Zasobu, a następnie zbyte, chyba że zbycie nastąpiło na cele publiczne, o których mowa w art.6 ustawy z dnia 21 sierpnia 1997 r. o gospodarce nieruchomościami. Powierzchnię użytków rolnych ustala się na podstawie oświadczenia złożonego przez nabywcę nieruchomości rolnej. Osoba, która złożyła nieprawdziwe oświadczenie, podlega odpowiedzialności karnej za składanie fałszywych zeznań. Składający oświadczenie jest obowiązany do zawarcia klauzuli następującej treści: *„Jestem świadomy odpowiedzialności karnej założenie fałszywego oświadczenia".* Klauzula ta zastępuje pouczenie organu o odpowiedzialności karnej za składanie fałszywych zeznań.
Nieruchomość zostanie sprzedana w trybie bezprzetargowym na podstawie art. 29 ust. 1 ustawy z dnia 19.10.1991 r. o gospodarowaniu nieruchomościami rolnymi Skarbu Państwa (Dz.U.2025.826 t.j.).

W myśl art. 29b ust. 1 i 2 ww. ustawy z dnia 19.10.1991 r. każdy nabywca nieruchomości Zasobu przed zawarciem umowy sprzedaży składa oświadczenie o pochodzeniu środków finansowych na ten cel oraz że nie zawarł umowy przedwstępnej na zbycie tej nieruchomości. Osoba, która złożyła nieprawdziwe oświadczenie, o którym mowa w ust. 1 ustawy podlega odpowiedzialności karnej za składanie fałszywego oświadczenia. Składający oświadczenie jest obowiązany do zawarcia w nim klauzuli następującej treści: *„Jestem świadomy odpowiedzialności karnej za złożenie fałszywego oświadczenia".* Klauzula ta zastępuje pouczenie organu o odpowiedzialności karnej za składanie fałszywego oświadczenia.

Nieruchomość sprzedawana jest zgodnie z wyrysem z mapy ewidencyjnej oraz wypisem z ewidencji gruntów i budynków wydanymi przez właściwego terytorialnie starostę powiatu. Kupujący oświadczy w umowie sprzedaży, że nie będzie występował z roszczeniami wobec Krajowego Ośrodka Wsparcia Rolnictwa z tytułu ewentualnej niezgodności w zakresie rodzaju użytków oraz ewentualnej różnicy w powierzchni sprzedawanej nieruchomości, jeżeli po sprzedaży w wyniku pomiarów wykonanych przez uprawnionego geodetę okaże się, że powierzchnia przedmiotowej nieruchomości jest inna, niż jest to oznaczone w ww. dokumentach. Nabywca w oparciu o otrzymaną mapę i opis ustala granice nieruchomości na własny koszt.

Zgodnie z art. 29 ust. 4 ustawy z dnia 19.10.1991 r. *o gospodarowaniu nieruchomościami rolnymi Skarbu Państwa* (Dz.U.2025.826 t.j.) KOWR przysługuje prawo pierwokupu na rzecz Skarbu Państwa przy odsprzedaży nieruchomości przez nabywcę w okresie 5 lat od nabycia tej nieruchomości od KOWR.

Zastrzega się także umowne prawo odkupu, na podstawie przepisów Kodeksu cywilnego, wykonywane przez KOWR na rzecz Skarbu Państwa w okresie pięciu lat od dnia zawarcia umowy sprzedaży, z ujawnieniem tego prawa w księdze wieczystej. Prawo odkupu może zostać wykonane przez KOWR zarówno w odniesieniu do całej nieruchomości, jak i w odniesieniu do poszczególnych jej części, niezależnie kto będzie wówczas właścicielem tej nieruchomości.
Oddział Terenowy KOWR zastrzega sobie możliwość odstąpienia od zawarcia umowy sprzedaży, jeżeli zajdą nowe, istotne okoliczności, w tym w szczególności nastąpi zmiana przeznaczenia gruntów, nabywający nie wywiąże się z obowiązków wynikających z umów zawartych z KOWR.

Niniejszy wykaz zostanie opublikowany na okres 14 dni w Biuletynie Informacji Publicznej KOWR, oraz zamieszczony na tablicach ogłoszeń w siedzibach: KOWR OT w Poznaniu/Sekcji Zamiejscowej w Pile, we właściwym miejscowo Urzędzie Miasta/Gminy, w miejscowości znajdującej się w obrębie geodezyjnym, we właściwej miejscowo Izbie Rolniczej, na stronie internetowej https://www.gov.pl/web/kowr.

Szczegółowe informacje można uzyskać w siedzibie Krajowego Ośrodka Wsparcia Rolnictwa Oddział Terenowy w Poznaniu Sekcji Zamiejscowej w Pile, ul. Motylewska 7, 64-920 Piła, tel. 67 211 04 43.

www.kowr.gov.pl

eprasa.pl 5d013ed39f

REKLAMA 0011579335

ZSI.POZ.WKUR.4240.5688.1.5688.2026.DKM

Krajowy Ośrodek Wsparcia Rolnictwa

ODDZIAŁ TERENOWY W POZNANIU

podaje do publicznej wiadomości WYKAZ
nieruchomości przeznaczonej do sprzedaży położonej w pow. złotowskim, woj. wielkopolskie

Przedmiotem sprzedaży będzie nieruchomość rolna niezabudowana położona w obrębie SKIC i SŁAWIANOWO gm. Złotów, pow. złotowski, oznaczona w ewidencji gruntów jako:

- działki nr 573/4 (obręb Skic) oraz nr 127/1 (obręb Sławianowo) o łącznej pow. 15,8759 ha, w klasie użytków: grunty orne RIVb – 12,2424 ha, RV – 0,6462 ha, łąki trwałe ŁIV – 0,2695 ha, ŁV – 2,4449 ha, grunty pod rowami W-ŁV – 0,0746 ha, grunty zadrzewione i zakrzewione Lz – 0,1983 ha, dla których prowadzone są księgi wieczyste nr PO1Z/00043216/1 (dz.573/4) oraz PO1Z/00020608/9 (dz.127/1) przez Sąd Rejonowy Wydział Ksiąg Wieczystych w Złotowie.

Na gruncie znajduje się środek trwały – nie dotyczy
Cena nieruchomości wynosi: 1.108.600,00 zł brutto (słownie: jeden milion sto osiem tysięcy sześćset złotych 0/100)
Cena sprzedaży zawiera koszty przygotowania nieruchomości do sprzedaży oraz podatek VAT 23% od części gruntu przeznaczonego w m.pzp na cele nierolne (5KR)
Informuje się o możliwości rozłożenia ceny sprzedaży na raty.

PRZEZNACZENIE:
Dla terenu przedmiotowej nieruchomości obowiązuje „miejscowy plan zagospodarowania przestrzennego Gminy Złotów w zakresie lokalizacji odnawialnych źródeł energii w rejonie miejscowości Sławianowo, Buntowo, Kleszczyna i Skic" uchwalony uchwałą nr XXVI.265.2026 Rady Gminy Złotów, dnia 27 kwietnia 2026 r. Przeznaczenie działki nr 573/4 położonej w obrębie Skic to: w części 14RN – teren rolnictwa z zakazem zabudowy (ok. 83%), w części jako 10ZN – teren zieleni naturalnej (ok. 16,5%) oraz w części jako 5KR – teren komunikacji drogowej wewnętrznej (ok. 0,5%) natomiast działka nr 127/1 położona w obrębie Sławianowo oznaczona jest w częściach jako: 14RN i 12RN – teren rolnictwa z zakazem zabudowy (ok. 95,6%), w części 5KR – teren komunikacji drogowej wewnętrznej (ok. 4,4%). W studium uwarunkowań i kierunków zagospodarowania przestrzennego Gminy Złotów dz. nr 127/1 oznaczona jest w części jako gleby klas pozostałych (o niższej klasie bonitacyjnej niż II) oraz w części łąki i pastwiska na gruntach organicznych. Działka nr 573/4 oznaczona jest w części jako łąki i pastwiska na gruntach organicznych oraz łąki i pastwiska.
Zgodnie z zaświadczeniem Wójta Gminy Złotów z dnia 8.06.2026 r. nr PZP.6727.198.2026 w najbliższym czasie Gmina nie planuje zmiany w miejscowym pzp na przedmiotowym obszarze. Nieruchomości objęte są przystąpieniem do sporządzenia planu ogólnego – Uchwałą Nr III.19.2024. Rady Gminy Złotów z dnia 20 czerwca 2024 r. w sprawie przystąpienia do sporządzenia planu ogólnego Gminy Złotów. Obecnie prowadzone są prace planistyczne obejmujące teren całej Gminy Złotów, w związku z przystąpieniem do sporządzenia planu ogólnego, zgodnie z art. 13a ust. 1 ustawy z dnia 27 marca 2003 r. o planowaniu i zagospodarowaniu przestrzennym – na danym terenie nie wyznaczono jeszcze żadnej strefy planistycznej. Na teren nieruchomości nie wydano decyzji o warunkach zabudowy i zagospodarowania terenu ani decyzji o ustaleniu lokalizacji inwestycji celu publicznego.
Działka nr 573/4 posiada dostęp do drogi publicznej (gminne drogi wewnętrzne). Działka nr 573/4 posiada potencjalny dostęp do mediów zlokalizowanych w dz. dr nr ewid. 677 obr. Skic. Działka nr 127/1 obr. Sławianowo nie posiada bezpośredniego dostępu do drogi publicznej. Potencjalny możliwy dostęp do drogi publicznej poprzez dz. nr 573/4 obr. Skic. Działki znajdują się w bezpośrednim sąsiedztwie obszaru przeznaczonego w MPZP pod tereny elektrowni wiatrowych. Gmina w drodze uchwały wyznaczyła obszar zdegradowany i obszar rewitalizacji zgodnie z ustawą z dnia 9 października 2015 r. o rewitalizacji. Działka nr 573/4 wchodzi w zakres obszaru zdegradowanego. Gmina Złotów nie ustanowiła prawa pierwokupu na podstawie Uchwały nr VIII.80.2024 z dnia 28 listopada 2024 r. w sprawie wyznaczenia obszaru zdegradowanego i obszaru rewitalizacji. Gmina Złotów nie podjęła uchwały w sprawie ustanowienia na obszarze rewitalizacji Specjalnej Strefy Rewitalizacji, zgodnie z ustawą o rewitalizacji z dnia 9 października 2015 r. Działka nie jest objęta Miejscowym Planem Odbudowy. Nieruchomość nie jest położona w obszarze lub obok Specjalnej Strefy Ekonomicznej.
Ww. działki to nieruchomość gruntowa rolna, stanowiąca kompleks działek niezabudowanych, zlokalizowana na pograniczu obrębów Skic i Sławianowo gmina Złotów. Nieruchomość rolna, o stosunkowo płaskiej powierzchni zlokalizowana w kompleksie otwartych terenów rolniczych, w oddaleniu od zabudowy. Nieruchomość z dostępem do nieutwardzonej drogi gminnej wewnętrznej (działka nr 127/1 obr. Sławianowo nie posiada bezpośredniego dostępu do drogi publicznej, potencjalny możliwy dostęp do drogi publicznej poprzez dz. nr 573/4 obr. Skic). W najbliższym otoczeniu znajdują się użytki rolne i leśne, w dalszym zabudowania siedliskowe wsi.
Zgodnie z informacją przekazaną przez Państwowe Gospodarstwo Wodne Wody Polskie na działce nr 573/4 obr. Skic występują urządzenia melioracji wodnych – rów o symbolu K-E1 oraz sieć drenarska, ujęte w ewidencji urządzeń melioracji wodnych oraz zmeliorowanych gruntów prowadzonej przez Wody Polskie. Ponadto działka ta graniczy z urządzeniem melioracji wodnych – rowem o symbolu K-E ujętym w ewidencji urządzeń melioracji wodnych oraz zmeliorowanych gruntów prowadzonej przez Wody Polskie. Na przedmiotowej działce nie występują śródlądowe powierzchniowe wody płynące ani działka nie graniczy ze śródlądowymi powierzchniowymi wodami płynącymi. Działka nie znajduje się na obszarze szczególnego zagrożenia powodzią o prawdopodobieństwie wystąpienia powodzi 1% i 10% oraz na obszarze zagrożenia powodzią o prawdopodobieństwie wystąpienia powodzi 0,2%. Na działce 127/1 obr. Sławianowo mogą występować urządzenia melioracji wodnych – sieci drenarskie, ujęte w ewidencji urządzeń melioracji wodnych oraz zmeliorowanych gruntów prowadzonej przez Wody Polskie. Ponadto działka graniczy z urządzeniem melioracji wodnych – rowem o symbolu K-E (działka o nr ewid. 129 obręb Sławianowo), ujętym w ewidencji urządzeń melioracji oraz zmeliorowanych gruntów prowadzonej przez Wody Polskie. Na przedmiotowej działce nie występują śródlądowe powierzchniowe wody płynące ani działka nie graniczy ze śródlądowymi powierzchniowymi wodami płynącymi. Działka nie znajduje się na obszarze szczególnego zagrożenia powodzią o prawdopodobieństwie wystąpienia powodzi 1% i 10% oraz na obszarze zagrożenia powodzią o prawdopodobieństwie wystąpienia powodzi 0,2%.
Potencjalny przyszły nabywca winien zapoznać się z obowiązkami wynikającymi z ustawy z dnia 20 lipca 2017 r. Prawo wodne m.in. Art. 205 „Utrzymywanie urządzeń melioracji wodnych należy do zainteresowanych właścicieli gruntów, a jeżeli urządzenia te są objęte działalnością spółki wodnej działającej na terenie gminy lub związku spółek wodnych, w którym jest zrzeszona spółka wodna działająca na terenie gminy – do tej spółki lub tego związku spółek wodnych".

Zgodnie z informacją z Wojewódzkiego Urzędu Ochrony Zabytków w Poznaniu na działce 573/4 obr. Skic znajdują się zewidencjonowane stanowiska archeologiczne: stan. nr 98 ob. AZP 34-30/56 – 32/6 oraz stan. nr 99 ob. AZP 34-30/57 ujęte w wojewódzkiej i gminnej ewidencji zabytków. Wyżej wymienione stanowisko archeologiczne to terenowe pozostałości pradziejowego i historycznego osadnictwa stanowiące zabytek archeologiczny podlegający ochronie i opiece konserwatorskiej bez względu na stan zachowania (art. 3 pkt. 4, art. 6, ust. 1, pkt. 3 lit. a, art. 22 ust. 2, ust. 4 ustawy o ochronie zabytków i opiece nad zabytkami). Wszelkie zmiany sposobu przekształcenia nieruchomości, na której zlokalizowane są stanowiska archeologiczne z celów rolnych na cele inwestycyjne wiązać się będą z koniecznością uzgodnienie z właściwym miejscowo konserwatorem zabytków na etapie prowadzonych postepowań na podstawie ustawy o planowaniu i zagospodarowaniu przestrzennym. Dla ochrony archeologicznego dziedzictwa kulturowego w strefie ochrony ww. stanowiska, podczas prac ziemnych związanych z zabudowaniem bądź zagospodarowaniem przedmiotowego terenu należy prowadzić badania archeologiczne. Wobec powyższego zastosowanie mają właściwe przepisy ustawy o ochronie zabytków i opiece nad zabytkami. Wielkopolski Wojewódzki Konserwator Zabytków pozytywnie zaopiniował zamiar trwałego lub nietrwałego rozdysponowania ww. działki z zastrzeżeniem, iż nieruchomość powinna być użytkowana w sposób niezagrażający historycznym wartościom zabytków na jej terenie, a posiadacz zabytku winien przestrzegać przepisów zawartych w art. 5 ustawy z dnia 23 lipca 2003 r. o ochronie zabytków i opiece nad zabytkami. Odnośnie działki nr 127/1 obr. Sławianowo WWKZ poinformował, że na działce tej nie występują zewidencjonowane stanowiska archeologiczne, jednocześnie Konserwator przypomina, że w przypadku natrafienia w trakcie prowadzenia robót ziemnych na przedmiot, co do którego istnieje przypuszczenie, iż jest on zabytkiem, jest zobowiązany zgodnie z art. 32 ust. 1 ustawy o ochronie zabytków i opiece nad zabytkami „1) wstrzymać wszelkie roboty mogące uszkodzić lub zniszczyć odkryty przedmiot; 2) zabezpieczyć przy użyciu dostępnych środków, ten przedmiot i miejsce jego odkrycia; 3) niezwłocznie zawiadomić o tym właściwego konserwatora zabytków, a jeśli nie jest to możliwe, właściwego wójta […]".

UWAGA:

1. Nieruchomość obciążona jest umową dzierżawy zawartą do dnia 31.10.2026 r. z możliwością przedłużenia. Aktualnie działka jest użytkowana rolniczo przez dzierżawcę.
2. W KW PO1Z/00020608/9 w dziale III znajdują się wpisy nie dotyczące dz. 127/1 Sławianowo tj.: OGRANICZONE PRAWO RZECZOWE ODPŁATNA ZA JEDNORAZOWYM WYNAGRODZENIEM I NA CZAS NIEOKREŚLONY SŁUŻEBNOŚĆ PRZESYŁU, KTÓREJ WYKONYWANIE OGRANICZAĆ SIĘ BĘDZIE DO DZIAŁKI NUMER 333 - NA RZECZ SPÓŁKI POD FIRMĄ ENEA OPERATOR SP. Z O.O. Z SIEDZIBĄ W POZNANIU JAKO PRZEDSIĘBIORCY, KTÓRA MOŻE KORZYSTAĆ Z TEJ NIERUCHOMOŚCI W CELU: 1. LOKALIZACJI NA DZ. NR 333 KABLOWEJ LINII ENERGETYCZNEJ NN 0,4 KV POWIERZCHNIA SŁUŻEBNOŚCI PRZESYŁU - 123 M2 (246 M X 0,5 M), 2. BUDOWY, EKSPLOATACJI, REMONTÓW, PRZEBUDOWY, ROZBUDOWY W PASIE SŁUŻEBNOŚCI PRZESYŁU I KORZYSTANIA Z WYŻEJ WYMIENIONYCH URZĄDZEŃ ENERGETYCZNYCH ZGODNIE Z ICH PRZEZNACZENIEM ORAZ ICH LIKWIDACJI, 3. UMOŻLIWIENIA W SZCZEGÓLNOŚCI WŁADANIA I KORZYSTANIA Z URZĄDZEŃ ELEKTROENERGETYCZNYCH ORAZ PRAWIE CAŁODOBOWEGO, NIEUTRUDNIONEGO DOSTĘPU (WEJŚCIA, WJAZDU, PRZECHODU, PRZEJAZDU, DOJŚCIA, DOJAZDU), PRACOWNIKÓW SPÓŁKI ENEA OPERATOR SP. Z O.O. ORAZ OSÓB I PODMIOTÓW DZIAŁAJĄCYCH Z UPOWAŻNIENIA SPÓŁKI WRAZ Z NIEZBĘDNYM SPRZĘTEM, DO PRZEDMIOTOWYCH URZĄDZEŃ ELEKTROENERGETYCZNYCH ORAZ PRAWIE DOKONYWANIA PRZEZ WŁAŚCICIELA URZĄDZEŃ LUB OSOBY DZIAŁAJĄCE W JEGO IMIENIU CZYNNOŚCI ZWIĄZANYCH Z REALIZACJĄ PRAW OKREŚLONYCH W NINIEJSZYM PUNKCIE, POLEGAJĄCYCH W SZCZEGÓLNOŚCI NA DOKONYWANIU OGLĘDZIN, PRZEGLĄDÓW, KONTROLI, POMIARÓW, NAPRAW, KONSERWACJI, MODERNIZACJI, DEMONTAŻU, ROZBIÓRKI, WYMIANY, ODBUDOWY, DOŁOŻENIA W PASIE SŁUŻEBNOŚCI PRZESYŁU DODATKOWYCH LINII ELEKTROENERGETYCZNYCH, USUWANIU AWARII I JEJ SKUTKÓW ORAZ USUWANIU DRZEW, KRZEWÓW I GAŁĘZI ZAGRAŻAJĄCYCH FUNKCJONOWANIU URZĄDZEŃ PO UZYSKANIU NIEZBĘDNYCH POZWOLEŃ I DECYZJI, A TAKŻE INNYCH NIEZBĘDNYCH PRAC, PRZY CZYM: 1. SŁUŻEBNOŚĆ PRZESYŁU BĘDZIE POLEGAĆ TAKŻE NA POWSTRZYMYWANIU SIĘ PRZEZ KAŻDOCZESNYCH WŁAŚCICIELI, UŻYTKOWNIKÓW WIECZYSTYCH, POSIADACZY I UŻYTKOWNIKÓW NIERUCHOMOŚCI OD DZIAŁAŃ, KTÓRE UTRUDNIŁYBY LUB UNIEMOŻLIWIŁYBY DOSTĘP DO WYŻEJ WYMIENIONYCH URZĄDZEŃ ORAZ DOKONYWANIA NASADZEŃ DRZEW I KRZEWÓW, SZCZEGÓLNIE O ROZBUDOWANYM SYSTEMIE KORZENIOWYM, UMIESZCZANIA OBIEKTÓW BUDOWLANYCH ORAZ INNEGO ZAGOSPODAROWANIA NIERUCHOMOŚCI, ZAGRAŻAJĄCEGO FUNKCJONOWANIU URZĄDZEŃ ENERGETYCZNYCH, A TAKŻE OD INNYCH DZIAŁAŃ W JAKIKOLWIEK SPOSÓB POZOSTAJĄCYCH W SPRZECZNOŚCI Z FUNKCJONOWANIEM TYCH URZĄDZEŃ LUB DOSTĘPEM DO NICH, 2. ZAKRES PASA SŁUŻEBNOŚCI OKREŚLA MAPA STANOWIĄCA ZAŁĄCZNIK NUMER 1 DO AKTU NOTARIALNEGO STANOWIACEGO PODSTAWĘ WPISU.

KOWR może rozłożyć spłatę należności na raty, na okres nie dłuższy niż 15 lat, jeżeli przed zawarciem umowy sprzedaży nabywca nieruchomości wpłaci co najmniej 10% tej ceny i przedłoży zabezpieczenia spłaty kwoty należności rozłożonej na raty, a jego sytuacja finansowa pozwala na spłatę tej należności.
Nabywca nieruchomości musi spełnić wymóg określony w art. 28a ust. 1 ustawy z dnia 19 października 1991 r. o gospodarowaniu nieruchomościami rolnymi Skarbu Państwa (Dz.U.2025.826 t.j.), tzn. iż kupujący oświadczy, że w wyniku tej sprzedaży łączna powierzchnia użytków rolnych będących jego własnością, jak również nabytych kiedykolwiek przez niego z Zasobu nie przekroczy 300 ha oraz że jest świadomy odpowiedzialności karnej za złożenie fałszywego oświadczenia.

www.kowr.gov.pl

ciąg dalszy na następnej stronie

eprasa.pl 5d013ed39f

REKLAMA 0011579337

ciąg dalszy z poprzedniej strony

Krajowy Ośrodek Wsparcia Rolnictwa

Przy ustalaniu powierzchni użytków rolnych będących przedmiotem współwłasności uwzględnia się powierzchnię nieruchomości rolnych odpowiadających udziałowi we współwłasności takich nieruchomości, a w przypadku współwłasności łącznej uwzględnia się łączną powierzchnię nieruchomości rolnych stanowiących przedmiot współwłasności. Do powierzchni tej wlicza się powierzchnię użytków rolnych, które zostały nabyte z Zasobu, a następnie zbyte, chyba że zbycie nastąpiło na cele publiczne, o których mowa w art. 6 ustawy z dnia 21 sierpnia 1997 r. o gospodarce nieruchomościami. Powierzchnię użytków rolnych ustala się na podstawie oświadczenia złożonego przez nabywcę nieruchomości rolnej. Osoba, która złożyła nieprawdziwe oświadczenie podlega odpowiedzialności karnej za składanie fałszywych zeznań. Składający oświadczenie jest obowiązany do zawarcia klauzuli następującej treści: „Jestem świadomy odpowiedzialności karnej za złożenie fałszywego oświadczenia". Klauzula ta zastępuje pouczenie organu o odpowiedzialności karnej za składanie fałszywych zeznań.

Nieruchomość zostanie sprzedana w trybie bezprzetargowym na podstawie art. 29 ust. 1 ustawy z dnia 19.10.1991 r. o gospodarowaniu nieruchomościami rolnymi Skarbu Państwa (Dz.U.2025.826 t.j.).

W myśl art. 29b ust. 1 i 2 ww. ustawy z dnia 19.10.1991 r. każdy nabywca nieruchomości Zasobu przed zawarciem umowy sprzedaży składa oświadczenie o pochodzeniu środków finansowych na ten cel oraz że nie zawarł umowy przedwstępnej na zbycie tej nieruchomości. Osoba, która złożyła nieprawdziwe oświadczenie, o którym mowa w ust. 1 ustawy podlega odpowiedzialności karnej za składanie fałszywego oświadczenia. Składający oświadczenie jest obowiązany do zawarcia w nim klauzuli następującej treści: „Jestem świadomy odpowiedzialności karnej za złożenie fałszywego oświadczenia". Klauzula ta zastępuje pouczenie organu o odpowiedzialności karnej za składanie fałszywego oświadczenia.

Nieruchomość sprzedawana jest zgodnie z wyrysem z mapy ewidencyjnej oraz wypisem z ewidencji gruntów i budynków wydanymi przez właściwego terytorialnie starostę powiatu. Kupujący oświadczy w umowie sprzedaży, że nie będzie występował z roszczeniami wobec Krajowego Ośrodka Wsparcia Rolnictwa z tytułu ewentualnej niezgodności w zakresie rodzaju użytków oraz ewentualnej różnicy w powierzchni sprzedawanej nieruchomości, jeżeli po sprzedaży w wyniku pomiarów wykonanych przez uprawnionego geodetę okaże się, że powierzchnia przedmiotowej nieruchomości jest inna, niż jest to oznaczone w ww. dokumentach. Nabywca w oparciu o otrzymaną mapę i opis ustala granice nieruchomości na własny koszt.

Zgodnie z art. 29 ust. 4 ustawy z dnia 19.10.1991 r. o gospodarowaniu nieruchomościami rolnymi Skarbu Państwa (Dz.U.2025.826 t.j.) KOWR przysługuje prawo pierwokupu na rzecz Skarbu Państwa przy odsprzedaży nieruchomości przez nabywcę w okresie 5 lat od nabycia tej nieruchomości od KOWR.

Zastrzega się także umowne prawo odkupu, na podstawie przepisów Kodeksu cywilnego, wykonywane przez KOWR na rzecz Skarbu Państwa w okresie pięciu lat od dnia zawarcia umowy sprzedaży, z ujawnieniem tego prawa w księdze wieczystej. Prawo odkupu może zostać wykonane przez KOWR zarówno w odniesieniu do całej nieruchomości, jak i w odniesieniu do poszczególnych jej części, niezależnie kto będzie wówczas właścicielem tej nieruchomości.

Oddział Terenowy KOWR zastrzega sobie możliwość odstąpienia od zawarcia umowy sprzedaży, jeżeli zajdą nowe, istotne okoliczności, w tym w szczególności nastąpi zmiana przeznaczenia gruntów, nabywający nie wywiąże się z obowiązków wynikających z umów zawartych z KOWR.

Z dniem publikacji traci ważność wykaz z dnia 25.02.2026 r. (BIP) nr ZSI.POZ.WKUR.4240.5360.1.5360.2025.DKM.

Niniejszy wykaz zostanie opublikowany na okres 14 dni w Biuletynie Informacji Publicznej KOWR, oraz zamieszczony na tablicach ogłoszeń w siedzibach: KOWR OT w Poznaniu/Sekcji Zamiejscowej w Pile, we właściwym miejscowo Urzędzie Miasta/Gminy, w miejscowości znajdującej się w obrębie geodezyjnym, we właściwej miejscowo Izbie Rolniczej, na stronie internetowej https://www.gov.pl/web/kowr.

Szczegółowe informacje można uzyskać w siedzibie Krajowego Ośrodka Wsparcia Rolnictwa Oddział Terenowy w Poznaniu Sekcji Zamiejscowej w Pile, ul. Motylewska 7, 64-920 Piła, tel. 67 211 04 43.

www.kowr.gov.pl

REKLAMA 0011579339

ZSI.POZ.WKUR.4240.5687.1.5687.2026.DKM

Krajowy Ośrodek Wsparcia Rolnictwa

ODDZIAŁ TERENOWY W POZNANIU

podaje do publicznej wiadomości WYKAZ

nieruchomości przeznaczonej do sprzedaży położonej w pow. złotowskim, woj. wielkopolskie

Przedmiotem sprzedaży będzie nieruchomość rolna niezabudowana położona w obrębie RADAWNICA gm. Złotów, pow. złotowski, oznaczona w ewidencji gruntów jako:

- działki nr 4/50 o pow. 12,1565 ha, w klasie użytków: grunty orne RIVa – 8,9466 ha, RIVb – 0,1039 ha, RV – 0,6618 ha, RVI – 2,4191 ha, grunty zadrzewione i zakrzewione Lz – 0,0251 ha, dla której prowadzona jest księga wieczysta nr PO1Z/00023639/6 przez Sąd Rejonowy Wydział Ksiąg Wieczystych w Złotowie.

W gruncie znajduje się środek trwały - *MELIORACJE UŻYTKÓW ZIELONYCH nr inw. 2818/1306b/Fil w udziale ½*

Cena nieruchomości wynosi: 935.700,00 zł brutto *(słownie: dziewięćset trzydzieści pięć tysięcy siedemset złotych 00/100)*

Cena sprzedaży zawiera koszty przygotowania nieruchomości do sprzedaży.

Informuje się o możliwości rozłożenia ceny sprzedaży na raty.

PRZEZNACZENIE:

W miejscowym planie zagospodarowania przestrzennego dla obszaru gminnej przestrzeni rolniczo-leśnej wyłączonej z lokalizacji nowej zabudowy w Gminie Złotów uchwalonym uchwałą nr XVII/138/08 Rady Gminy Złotów z dnia 28 lutego 2008 r. działka nr 4/50 położona w obrębie Radawnica (miejscowość Józefowo) oznaczona jest jako: RP.1 – tereny użytkowania rolniczego i lasy znajdujące się w strefie osnowy ekologicznej gminy.

W studium uwarunkowań i kierunków zagospodarowania przestrzennego Gminy Złotów nieruchomość oznaczona jest jako gleby klas pozostałych.

Zgodnie z zaświadczeniem Wójta Gminy Złotów obecnie prowadzone są prace planistyczne obejmujące teren całej Gminy Złotów, w związku z przystąpieniem do sporządzenia planu ogólnego, zgodnie z art. 13a ust. 1 ustawy z dnia 27 marca 2003 r. o planowaniu i zagospodarowaniu przestrzennym. Na dzień wydania zaświadczenia (12.08.2026 r.) nie wyznaczono jeszcze żadnej strefy planistycznej w projekcie PO dla przedmiotowego terenu. Na teren nieruchomości nie wydano decyzji o warunkach zabudowy i zagospodarowania terenu ani decyzji o ustaleniu lokalizacji inwestycji celu publicznego. Działka posiada dostęp do drogi publicznej (gminne drogi wewnętrzne). Gmina w drodze uchwały wyznaczyła obszar zdegradowany i obszar rewitalizacji zgodnie z ustawą z dnia 9 października 2015 r. o rewitalizacji. Ww. działka wchodzi w zakres obszaru zdegradowanego (obszar zdegradowany zgodnie z ww. uchwałą nie nakłada ograniczeń w użytkowaniu nieruchomości).

Gmina Złotów nie ustanowiła prawa pierwokupu na podstawie Uchwały nr VIII.80.2024 z dnia 28 listopada 2024 r. w sprawie wyznaczenia obszaru zdegradowanego i obszaru rewitalizacji. Gmina Złotów nie podjęła uchwały w sprawie ustanowienia na obszarze rewitalizacji Specjalnej Strefy Rewitalizacji, zgodnie z ustawą o rewitalizacji z dnia 9 października 2015 r. Działka nie jest objęta Miejscowym Planem Odbudowy. Nieruchomość nie jest położona w obszarze lub obok Specjalnej Strefy Ekonomicznej.

Ww. działka to nieruchomość gruntowa rolna, niezabudowana, posiada dostęp do drogi publicznej. Teren równinny, kształt działki wielokątny, nieregularny, brak zadrzewień i zakrzewień. Przez działkę przebiega napowietrzna linia energetyczna z 1 słupem usytuowanym na działce. W najbliższym otoczeniu znajdują się użytki rolne i leśne, w dalszym zabudowania siedliskowe wsi.

Zgodnie z informacją przekazaną przez Państwowe Gospodarstwo Wodne Wody Polskie na działce nr 4/50 obr. Radawnica nie występują urządzenia melioracji wodnych ujęte w ewidencji urządzeń melioracji wodnych oraz zmeliorowanych gruntów prowadzonej przez Wody Polskie. Na przedmiotowej działce nie występują śródlądowe powierzchniowe wody płynące ani działka nie graniczy ze śródlądowymi powierzchniowymi wodami płynącymi.

Działka nie znajduje się na obszarze szczególnego zagrożenia powodzią i prawdopodobieństwie wystąpienia powodzi 1% i 10% oraz na obszarze zagrożenia powodzią o prawdopodobieństwie wystąpienia powodzi 0,2%.

Zgodnie z informacją z Wojewódzkiego Urzędu Ochrony Zabytków w Poznaniu na ww. działce nie występują zewidencjonowane stanowiska archeologiczne ani inne obiekty zabytkowe. Jednocześnie Konserwator przypomina, że w przypadku natrafienia w trakcie prowadzenia robót ziemnych na przedmiot, co do którego istnieje przypuszczenie, iż jest on zabytkiem, jest zobowiązany zgodnie z art. 32 ust. 1 ustawy o ochronie zabytków i opiece nad zabytkami *„1) wstrzymać wszelkie roboty mogące uszkodzić lub zniszczyć odkryty przedmiot; 2) zabezpieczyć przy użyciu dostępnych środków, ten przedmiot i miejsce jego odkrycia; 3) niezwłocznie zawiadomić o tym właściwego konserwatora zabytków, a jeśli nie jest to możliwe, właściwego wójta […]".*

Uwaga:

Nieruchomość obciążona jest umową dzierżawy zawartą do dnia 31.10.2029 r. Aktualnie działka jest użytkowana rolniczo przez dzierżawcę.

KOWR może rozłożyć spłatę należności na raty, na okres nie dłuższy niż 15 lat, jeżeli przed zawarciem umowy sprzedaży nabywca nieruchomości wpłaci co najmniej 10% tej ceny i przedłoży zabezpieczenia spłaty kwoty należności rozłożonej na raty, a jego sytuacja finansowa pozwala na spłatę tej należności.

Nabywca nieruchomości musi spełnić wymóg określony w art. 28a ust. 1 ustawy z dnia 19 października 1991 r. o gospodarowaniu nieruchomościami rolnymi Skarbu Państwa (Dz.U.2025.826 t.j.), tzn. iż kupujący oświadczy, że w wyniku tej sprzedaży łączna powierzchnia użytków rolnych będących jego własnością, jak również nabytych kiedykolwiek przez niego z Zasobu nie przekroczy 300 ha oraz że jest świadomy odpowiedzialności karnej za złożenie fałszywego oświadczenia.

Przy ustalaniu powierzchni użytków rolnych będących przedmiotem współwłasności uwzględnia się powierzchnię nieruchomości rolnych odpowiadających udziałowi we współwłasności takich nieruchomości, a w przypadku współwłasności łącznej uwzględnia się łączną powierzchnię nieruchomości rolnych stanowiących przedmiot współwłasności. Do powierzchni tej wlicza się powierzchnię użytków rolnych, które zostały nabyte z Zasobu, a następnie zbyte, chyba że zbycie nastąpiło na cele publiczne, o których mowa w art. 6 ustawy z dnia 21 sierpnia 1997 r. o gospodarce nieruchomościami. Powierzchnię użytków rolnych ustala się na podstawie oświadczenia złożonego przez nabywcę nieruchomości rolnej. Osoba, która złożyła nieprawdziwe oświadczenie podlega odpowiedzialności karnej za składanie fałszywych zeznań. Składający oświadczenie jest obowiązany do zawarcia klauzuli następującej treści: *„Jestem świadomy odpowiedzialności karnej za złożenie fałszywego oświadczenia".* Klauzula ta zastępuje pouczenie organu o odpowiedzialności karnej za składanie fałszywych zeznań.

Nieruchomość zostanie sprzedana w trybie bezprzetargowym na podstawie art. 29 ust. 1 ustawy z dnia 19.10.1991 r. o gospodarowaniu nieruchomościami rolnymi Skarbu Państwa (Dz.U.2025.826 t.j.).

W myśl art. 29b ust. 1 i 2 ww. ustawy z dnia 19.10.1991 r. każdy nabywca nieruchomości Zasobu przed zawarciem umowy sprzedaży składa oświadczenie o pochodzeniu środków finansowych na ten cel oraz że nie zawarł umowy przedwstępnej na zbycie tej nieruchomości. Osoba, która złożyła nieprawdziwe oświadczenie, o którym mowa w ust. 1 ustawy podlega odpowiedzialności karnej za składanie fałszywego oświadczenia. Składający oświadczenie jest obowiązany do zawarcia w nim klauzuli następującej treści: *„Jestem świadomy odpowiedzialności karnej za złożenie fałszywego oświadczenia".* Klauzula ta zastępuje pouczenie organu o odpowiedzialności karnej za składanie fałszywego oświadczenia.

www.kowr.gov.pl

ciąg dalszy na następnej stronie

eprasa.pl 5d013ed39f

REKLAMA 0011579342

ciąg dalszy z poprzedniej strony

Krajowy Ośrodek Wsparcia Rolnictwa

Nieruchomość sprzedawana jest zgodnie z wyrysem z mapy ewidencyjnej oraz wypisem z ewidencji gruntów i budynków wydanymi przez właściwego terytorialnie starostę powiatu. Kupujący oświadczy w umowie sprzedaży, że nie będzie występował z roszczeniami wobec Krajowego Ośrodka Wsparcia Rolnictwa z tytułu ewentualnej niezgodności w zakresie rodzaju użytków oraz ewentualnej różnicy w powierzchni sprzedawanej nieruchomości, jeżeli po sprzedaży w wyniku pomiarów wykonanych przez uprawnionego geodetę okaże się, że powierzchnia przedmiotowej nieruchomości jest inna, niż jest to oznaczone w ww. dokumentach. Nabywca w oparciu o otrzymaną mapę i opis ustala granice nieruchomości na własny koszt.
Zgodnie z art. 29 ust. 4 ustawy z dnia 19.10.1991 r. *o gospodarowaniu nieruchomościami rolnymi Skarbu Państwa* (Dz.U.2025.826 t.j.) KOWR przysługuje prawo pierwokupu na rzecz Skarbu Państwa przy odsprzedaży nieruchomości przez nabywcę w okresie 5 lat od nabycia tej nieruchomości od KOWR.
Zastrzega się także umowne prawo odkupu, na podstawie przepisów Kodeksu cywilnego, wykonywane przez KOWR na rzecz Skarbu Państwa w okresie pięciu lat od dnia zawarcia umowy sprzedaży, z ujawnieniem tego prawa w księdze wieczystej. Prawo odkupu może zostać wykonane przez KOWR zarówno w odniesieniu do całej nieruchomości, jak i w odniesieniu do poszczególnych jej części, niezależnie kto będzie wówczas właścicielem tej nieruchomości.
Oddział Terenowy KOWR zastrzega sobie możliwość odstąpienia od zawarcia umowy sprzedaży, jeżeli zajdą nowe, istotne okoliczności, w tym w szczególności nastąpi zmiana przeznaczenia gruntów, nabywający nie wywiąże się z obowiązków wynikających z umów zawartych z KOWR.
Niniejszy wykaz zostanie opublikowany na okres 14 dni w Biuletynie Informacji Publicznej KOWR, oraz zamieszczony na tablicach ogłoszeń w siedzibach: KOWR OT w Poznaniu/Sekcji Zamiejscowej w Pile, we właściwym miejscowo Urzędzie Miasta/Gminy, w miejscowości znajdującej się w obrębie geodezyjnym, we właściwej miejscowo Izbie Rolniczej, na stronie internetowej https://www.gov.pl/web/kowr.

Szczegółowe informacje można uzyskać w siedzibie Krajowego Ośrodka Wsparcia Rolnictwa Oddział Terenowy w Poznaniu Sekcji Zamiejscowej w Pile, ul. Motylewska 7, 64-920 Piła, tel. 67 211 04 43.

www.kowr.gov.pl

DROBNE

Nieruchomości

MIESZKANIA - KUPIĘ

INNE

Kupię mieszkanie zadłużone, z trudnym lokatorem, komornikiem, udziały. Gotówka, 883-402-202

DOMY - SPRZEDAM

DOM nad morzem - Chłopy (dwa mieszkania + 11 pokoi na wynajem) 500-120-855.

Handlowe

FOTO, KSIĄŻKI

KUPIĘ książki, winyle, got. 604118772

Praca

ZATRUDNIĘ

INSTALATORA wod.- kan. i pomocnika zatrudnię. Pilnie! Tel. 601-783-257

Usługi

BUDOWLANO-REMONTOWE

Cyklinowanie bezpył. 602582486

PORZĄDKOWE

MYCIE okien 602-511-358

AUTOREKLAMA

ibo TWOJE DOMOWE BIURO OGŁOSZEŃ
Ogłoszenia drobne w Twojej gazecie zlecisz przez Internetowe Biuro Ogłoszeń: **ibo.polskapress.pl**

REKLAMA 0011579876

BURMISTRZ GMINY RAWICZ
63-900 Rawicz, ul. Piłsudskiego 21 | tel. 65 616 49 81
informuje, że

na elektronicznej tablicy ogłoszeń w siedzibie Urzędu Miejskiego Gminy Rawicz przy ul. J. Piłsudskiego nr 21 i na stronie internetowej Urzędu Miejskiego Gminy Rawicz oraz w Biuletynie Informacji Publicznej, zgodnie z art. 35 ust. 1 ustawy z dnia 21 sierpnia 1997 r. o gospodarce nieruchomościami (Dz.U. z 2026 r., poz. 399) w dniu 8 września 2026 r., na okres 21 dni zostały wywieszone niżej wymienione wykazy:

- o przeznaczeniu do sprzedaży w trybie publicznego przetargu ustnego nieograniczonego nieruchomości niezabudowanej, stanowiącej własność Gminy Rawicz, zapisanej w księdze wieczystej PO1R/00029523/6, położonej w Rawiczu, obręb geodezyjny Sarnowa, oznaczonej w operacie ewidencyjnym jako działki gruntu numer 1121 o pow. 0,0679 ha,
- o przeznaczeniu do sprzedaży w trybie bezprzetargowym nieruchomości niezabudowanej, stanowiącej własność Gminy Rawicz, zapisanej w księdze wieczystej PO1R/00029523/6, położonej w Rawiczu, obręb geodezyjny Sarnowa, oznaczonej w operacie ewidencyjnym jako działki gruntu nr 258/4 o pow. 0,0074 ha w celu poprawienia warunków zagospodarowania nieruchomości przyległej.

REKLAMA 0011579615

OBWIESZCZENIE WOJEWODY WIELKOPOLSKIEGO

z dnia 4 września 2026 r.

Na podstawie art. 11d ust. 5 ustawy z dnia 10 kwietnia 2003 r. o szczególnych zasadach przygotowania i realizacji inwestycji w zakresie dróg publicznych (Dz.U. z 2024 r. poz. 311) - zwanej dalej: specustawą,

zawiadamiam

o wszczęciu postępowania w sprawie wydania decyzji o zezwoleniu na realizację inwestycji drogowej dla inwestycji pn.: „Budowa mostu na Noteci z rozbiórką istniejącego w ciągu drogi wojewódzkiej nr 242 w miejscowości Żuławka – odcinek 2".

Oznaczenie nieruchomości lub ich części, objętych wnioskiem o wydanie decyzji o zezwoleniu na realizację przedmiotowej inwestycji drogowej:
W wykazie zastosowano następujące oznaczenia:
- przed nawiasem podano numer działki ulegającej podziałowi;
- w nawiasie podano numery działek powstałych po podziale;
- tłustym drukiem zaznaczono numery działek niezbędnych dla realizacji inwestycji.

I. Objęte projektowanymi liniami rozgraniczającymi teren pasa drogowego drogi wojewódzkiej:
Powiat pilski, gmina Wyrzysk
Jednostka ewidencyjna: 301908_5 Wyrzysk – obszar wiejski
Obręb: 0015, Osiek nad Notecią
Arkusz mapy 2, dz. o nr. ewid.: **450/7**, **450/8**, 535 (**535/1**, 535/2), 686 (**686/1**, 686/2), 687 (**687/1**, 687/2), 688 (**688/1**, 688/2), 689 (**689/1**, 689/2), 690/1 (**690/2**, 690/3), 691 (**691/1**, 691/2), 692 (**692/1**, 692/2), 693 (**693/1**, 693/2), 694 (**694/1**, 694/2), 695/1 (**695/2**, 695/3), 696/1 (**696/3**, 696/4), 696/2 (**696/5**, 696/6), 697 (**697/1**, 697/2), 698/1 (**698/2**, 698/3), 699 (**699/1**, 699/2), 708 (**708/1**, 708/2), 722 (**722/1**, 722/2);
Arkusz mapy 3, dz. nr. ewid.: **675/1**, **675/2**, **676**, 659/1 (**659/6**, 659/7), 659/5 (**659/8**, 659/9), 660 (**660/1**, 660/2), 666/1 (**666/3**, 666/4), 666/2 (**666/5**, 666/6), 668 (**668/1**, 668/2), 669 (**669/1**, 669/2), 670 (**670/1**, 670/2), 671 (**671/1**, 671/2), 672 (**672/1**, 672/2), 673/1 (**673/2**, 673/3), 674 (**674/1**, 674/2), 677 (**677/1**, 677/2), 678 (**678/1**, 678/2), 679 (**679/1**, 679/2), 680 (**680/1**, 680/2), 681 (**681/1**, 681/2), 682 (**682/1**, 682/2), 683 (**683/1**, 683/2), 684 (**684/1**, 684/2), 685 (**685/1**, 685/2), 1225 (**1225/1**, 1225/2), 1226 (**1226/1**, 1226/2).
Obręb: 0023, Żuławka
Arkusz mapy 2, dz. o nr. ewid.: 75/2 (**75/3**, 75/4), 154/1 (**154/3**, 154/4) 154/2 (**154/5**, 154/6), **155/1**, **155/2**, 156 (**156/1**, 156/2), 157/2 (**157/3**, 157/4), 158 (**158/1**, 158/2, 158/3), 426 (**426/1**, 426/2), 446/2 (**446/9**, 446/10), 446/3 (**446/11**, 446/12), 446/4 (**446/15**, 446/16), 446/7 (**446/17**, 446/18), 446/8 (**446/13**, 446/14), 448 (**448/1**, 448/2), 449 (**449/1**, 449/2), 450 (**450/1**, 450/2), 451 (**451/1**, 451/2), 465/1 (**465/3**, 465/4), 466/4 (**466/9**, 466/10), **466/6**, 536/1 (**536/2**, 536/3), 538 (**538/1**, 538/2, 538/3);
Arkusz mapy – bez oznaczenia, dz. o nr ewid.: **466/7**, 466/8 (**466/11**, 466/12).

II. Objęte projektowanymi liniami rozgraniczającymi teren pasa drogowego drogi gminnej:
Powiat pilski, gmina Wyrzysk
Jednostka ewidencyjna: 301908_5 Wyrzysk – obszar wiejski
Obręb: 0023, Żuławka
Arkusz mapy 2, dz. o nr ewid.: 158 (158/1, **158/2**, 158/3), 160/2 (**160/3**, 160/4), 538 (538/1, **538/2**, 538/3).

III. Objęte zakresem budowy lub przebudowy innych dróg publicznych:
Powiat pilski, gmina Wyrzysk
Jednostka ewidencyjna: 301908_5 Wyrzysk – obszar wiejski
Obręb: 0023, Żuławka
Arkusz mapy 2, dz. o nr. ewid.: **159/2**, 465/1 (**465/4**).

IV. Objęte zakresem budowy lub przebudowy sieci uzbrojenia terenu:
Powiat pilski, gmina Wyrzysk
Jednostka ewidencyjna: 301908_5 Wyrzysk – obszar wiejski
Obręb: 0015, Osiek nad Notecią
Arkusz mapy 2, dz. o nr. ewid.: **508/3**, **508/4**.
Obręb: 0023, Żuławka
Arkusz mapy 2, dz. o nr. ewid.: **159/2**, **426** (**465/4**), 538 (**538/3**).

V. Objęte zakresem budowy lub przebudowy urządzeń wodnych lub urządzeń melioracji wodnych szczegółowych:
Powiat pilski, gmina Wyrzysk
Jednostka ewidencyjna: 301908_5 Wyrzysk – obszar wiejski
Obręb: 0015, Osiek nad Notecią
Arkusz mapy 2, dz. o nr. ewid.: 722 (**722/2**), **723**;
Arkusz mapy 3, dz. o nr. ewid.: 673/1 (**673/3**), 677 (**677/2**), 678 (**678/2**), 679 (**679/2**), 680 (**680/2**), 682 (**682/2**), 683 (**683/2**), 684 (**684/2**), 685 (**685/2**), 1226 (**1226/2**),
Obręb: 0023, Żuławka
Arkusz mapy 2, dz. o nr. ewid.: 75/2 (**75/4**), 154/2 (**154/6**), 157/2 (**157/4**), 446/2 (**446/10**), 446/3 (**446/12**), 446/4 (**446/16**), 446/7 (**446/18**), 446/8 (**446/14**), 448 (**448/2**), 449 (**449/2**), 450 (**450/2**), 451 (**451/2**), **452/3**.

VI. Objęte zakresem budowy lub przebudowy zjazdów:
Powiat pilski, gmina Wyrzysk
Jednostka ewidencyjna: 301908_5 Wyrzysk – obszar wiejski
Obręb: 0015, Osiek nad Notecią
Arkusz mapy 2, dz. o nr. ewid.: **508/3**, **508/4**, 535 (**535/2**), 686 (**686/2**), 687 (**687/2**), 688 (**688/2**), 689 (**689/2**), 690/1 (**690/3**), 691 (**691/2**), 692 (**692/2**), 694 (**694/2**), 695/1 (**695/3**), 696/1 (**696/4**), 697 (**697/2**), 698/1 (**698/3**), 699 (**699/2**), 708 (**708/2**), 722 (**722/2**), **723**;
Arkusz mapy 3, dz. o nr. ewid.: 659/1 (**659/7**), 660 (**660/2**), 666/1 (**666/4**), 666/2 (**666/6**), 668 (**668/2**), 670 (**670/2**), 671 (**671/2**), 672 (**672/2**), 673/1 (**673/3**), 681 (**681/2**), 682 (**682/2**),
Arkusz mapy – bez oznaczenia, dz. o nr. ewid. **653/2**.
Obręb: 0023, Żuławka
Arkusz mapy 2, dz. o nr. ewid.: 154/1 (**154/4**), 156 (**156/2**), 157/2 (**157/4**), 158 (**158/3**), **425/2, 426**, 446/2 (**446/10**), 446/3 (**446/12**), 446/4 (**446/16**), 446/7 (**446/18**), 446/8 (**446/14**), 448 (**448/2**), 449 (**449/2**), 450 (**450/2**), 451 (**451/2**), 466/4 (**466/10**), **466/5**, 538 (**538/3**).

VII. Objęte zakresem rozbiórki istniejących obiektów budowlanych nieprzewidzianych do dalszego użytkowania:
Powiat pilski, gmina Wyrzysk
Jednostka ewidencyjna: 301908_5 Wyrzysk – obszar wiejski
Obręb: 0015, Osiek nad Notecią
Arkusz mapy – bez oznaczenia, dz. o nr. ewid. **653/2**;
Obręb: 0023, Żuławka
Arkusz mapy 2, dz. o nr. ewid.: 156 (**156/2**), **159/2**, 451 (**451/2**), 465/1 (**465/4**).

VIII. **Niezbędne do nieodpłatnego przejścia przez teren wód** płynących:
Powiat pilski, gmina Wyrzysk
Jednostka ewidencyjna: 301908_5 Wyrzysk – obszar wiejski
Obręb: 0015, Osiek nad Notecią
Arkusz mapy 2, dz. o nr. ewid. **652/7**;
Arkusz mapy 3, dz. o nr. ewid. **661/3**;
Arkusz mapy – bez oznaczenia, dz. o nr. ewid. **653/1**.

Jednocześnie informuję, że zgodnie z art. 11d ust. 5 specustawy, wojewoda wysyła zawiadomienie o wszczęciu postępowania w sprawie wydania decyzji o zezwoleniu na realizację inwestycji drogowej wnioskodawcy, właścicielom lub użytkownikom wieczystym nieruchomości objętych wnioskiem o wydanie tej decyzji na adres wskazany w katastrze nieruchomości, oraz zawiadamia pozostałe strony w drodze obwieszczeń, w urzędzie wojewódzkim, a także w urzędach gmin właściwych ze względu na przebieg drogi, w urzędowych publikatorach teleinformatycznych - Biuletynie Informacji Publicznej tych urzędów i w prasie lokalnej. Zgodnie z art. 49 § 2 ustawy z dnia 14 czerwca 1960 r. - Kodeks postępowania administracyjnego (Dz.U. z 2025 r. poz. 1691) - zwanej dalej k.p.a., zawiadomienie poprzez obwieszczenie uważa się za dokonane po upływie czternastu dni od dnia, w którym nastąpiło publiczne obwieszczenie, tj. **9 września 2026 r.**

Zgodnie z art. 10 k.p.a. strony postępowania mogą zapoznać się z aktami sprawy w Wielkopolskim Urzędzie Wojewódzkim w Poznaniu, Wydział Infrastruktury, Al. Niepodległości 16/18, (tel. 73 527 10 53 lub 61 854 17 54, godziny obsługi klientów: poniedziałek, środa, piątek od 8.30 do 15.00, wtorek, czwartek od 12.00 do 15.00) oraz składać ewentualne wnioski, uwagi i zastrzeżenia do **7 października 2026 r.** W celu zapewnienia sprawnego przebiegu obsługi, uprzejmie proszę o wcześniejsze uzgodnienie terminu wizyty.

Mapa przedstawiająca przebieg inwestycji zostanie zamieszczona wraz z obwieszczeniem na stronie internetowej: www.poznan.uw.gov.pl w zakładce Ogłoszenia/Obwieszczenia od **9 września 2026 r.**

eprasa.pl 5d013ed39f

FOT. ARCHIWUM GŁOSU WIELKOPOLSKIEGO

FOT. ARCHIWUM GŁOSU WIELKOPOLSKIEGO

0011580621

Z wielkim smutkiem zawiadamiamy,
że 4 września 2026 roku zmarł

ś†p

prof. dr hab. inż.

Marek Sozański

Profesor w Instytucie Inżynierii Środowiska
i Instalacji Budowlanych Politechniki Poznańskiej,
Zastępca Dyrektora Instytutu Inżynierii Środowiska,
Kierownik Zakładu Zaopatrzenia w Wodę
i Ochrony Środowiska.
Wybitny specjalista
z zakresu technologii uzdatniania wody.
Wychowawca wielu pokoleń
inżynierów Inżynierii Środowiska.

Żonie i Rodzinie
wyrazy głębokiego współczucia
składają

Dyrekcja i Pracownicy
Instytutu Inżynierii Środowiska i Instalacji Budowlanych
Politechniki Poznańskiej

0011580320

„I w życiu więc, i w śmierci należymy do Pana”
(Rz 14,8)

Z głębokim żalem i smutkiem zawiadamiamy,
że dnia 5 września 2026 r. zmarł
nasz kochany Mąż, Tata, Brat i Dziadek

ś†p

Jan Celiński-Mysław

Msza św. pogrzebowa zostanie odprawiona
dnia 11 września 2026 r. o godz. 11:00
w kościele pw. Chrystusa Króla
przy ul. Ostatniej 14 w Poznaniu.
Pogrzeb odbędzie się tego samego dnia
o godz. 12:30 na Cmentarzu Górczyńskim.

Pogrążone w smutku
Żona, Dzieci z rodzinami
oraz
Siostra z rodziną

AUTOPROMOCJA

gloswielkopolski.pl/nekrologi

Nekrologi, kondolencje

przyjmowane są:

- bezpośrednio w Biurze Ogłoszeń,
  Poznań, ul. Grunwaldzka 19,
  czynne **pn. - pt. 8.00 - 16.00**
  tel. **61 866 66 81, 502 499 742**
- drogą mailową: **nekrologi@glos.com**
- poprzez Internetowe Biuro Ogłoszeń
  ibo.polskapress.pl
- w zakładach pogrzebowych
  współpracujących z „Głosem Wielkopolskim”

www.nekrologi.net

0011580772

Z wielkim żalem i smutkiem
przyjąłem wiadomość o śmierci

ś†p

Jana Celińskiego-Mysława

Mojego Przyjaciela, wybitnego inżyniera,
członka Polskiej Izby Inżynierów Budownictwa,
człowieka o wielkim sercu, pracowitego, uczynnego
i obdarzonego wieloma talentami.

Żonie dr Marii Celińskiej
oraz Rodzinie
wyrazy głębokiego współczucia
składa
dr Witold Czarnecki – Poseł na Sejm RP

0011580321

Z głębokim żalem i smutkiem przyjęłam wiadomość
o odejściu w dniu 5 września 2026 r.

ś†p

Jana Celińskiego-Mysława

wspaniałego, pełnego serdeczności,
życzliwości i dobroci Człowieka,
niosącego w każdej chwili pomoc i wsparcie.

Ewa Grzegorczyk

AUTOPROMOCJA

Wspomnienia.
Te najważniejsze...

Wspomnij bliskich. Zapal im świeczkę. Sprawdź na
nekrologi.net i gloswielkopolski.pl/nekrologi

eprasa.pl 5d013ed39f

SPORT

• **Milan Pawelec z Nowego Tomyśla** odniósł szóste zwycięstwo w mistrzostwach Europy Moto 2 i jest coraz bliżej obrony tytułu

PIŁKA NOŻNA

Lech wykręca świetne liczby. Padną kolejne rekordy?

16 punktów w sześciu pierwszych meczach to najlepszy start Lecha Poznań od sezonu 1992/93. Kolejorz kontynuuje w Ekstraklasie świetną passę, która rozpoczęła się po przegranej z Widzewem 7 marca i dała mu drugi tytuł mistrzowski.

Maciej Lehmann

W 16 ostatnich kolejkach (licząc poprzedni sezon) Lech Poznań ma bilans 11 zwycięstw i 5 remisów. O tym, że Poznańska Lokomotywa jest w niesamowitym gazie świadczą też liczby, które dają piłkarze wychodzący z ławki rezerwowych.

FOT. ADAM JASTRZĘBOWSKI

Lech Poznań w tym sezonie zanotował nie tylko rekordowe zwycięstwa, ale pokazał też, że umie „przepychać" ważne mecze

Chwilo trwaj! - chciałby się powiedzieć, widząc miejsce w tabeli Lecha Poznań i bilans tego sezonu. Oczywiście, trudno zapomnieć to, co stało się w rewanżu z Aarhus, ale trzeba docenić w jaki sposób piłkarze Kolejorza zareagowali po tej wpadce. Trzy zwycięstwa i remis z FC Thun, gdy sprawa awansu do Ligi Europy była już przesądzona (bramki - 15:2) i pięć kolejnych zwycięstw w Ekstraklasie z Wieczystą, Piastem Gliwice, Widzewem, Jagiellonią oraz Rakowem.

- Czuję, że jesteśmy w gazie i oby ta fala zwycięstw trwała jak najdłużej. Żeby nas cały czas ona niosła. Przy takim natłoku meczów, wygrane nam bardzo pomagają. Gdybyśmy nie osiągali takich wyników, to mentalnie byłoby ciężko. A te zwycięstwa naprawdę mocno nas podbudowują i cały czas pomagają nam walczyć o kolejne wygrane - przyznał po meczu z Rakowem obrońca Wojciech Mońka.

Lech wygrał z „Medalikami" 1:0 po golu wprowadzonego z ławki Leo Bengtssona. I tu znów pojawia się bardzo ciekawa statystyka. To było trzeci kolejny mecz, w którym autorem zwycięskiej bramki jest rezerwowy. W Łodzi do stanu 3:2 doprowadził Luis Palma, z Jagiellonią gola na 2:1 zdobył Robert Gumny, w meczu z Rakowem w rolę jokera wcielił się wspomniany już Szwed.

Mistrzowie Polski w tym sezonie rozegrali na wszystkich frontach 13 meczów. Zmiennicy strzelili 12 goli i dodali trzy asysty. Na listę strzelców rezerwowi wpisali się w ośmiu meczach z rzędu, gola lub asystę zaliczali w 10 meczach z rzędu, rezerwowi nie zaliczyli udziału tylko w dwóch meczach tego sezonu (Cracovia i Wieczysta). Jak stwierdził red. Mateusz Rokuszewski z „Meczyków.pl", liczby rezerwowych to jakiś kosmos.

Trzeba jednak zaznaczyć, że ze względu na rotacje czy kontuzje pojęcie rezerwowy w Lech Poznań jest bardzo płynne. Te liczby nabijali też Ishak, Sayyadmanesh, Palma, Rodriguez, Walemark czy Jagiełło, a więc piłkarze, których w kolejnym meczu mogą zagrać w wyjściowej „11" i nikt nie będzie się dziwił, że to na nich postawił Niels Frederiksen. Duńczyk dysponuje bowiem na tyle jakościową kadrą, że każdy kto wejdzie na boisko z ławki, ma potencjał, by przechylić szalę zwycięstwa na korzyść poznańskiej drużyny.

Trzeba też dostrzec mocny mental ekipy Nielsa Frederiksena. Wynika on z tego, że władzom klubu udało się zatrzymać czołowych zawodników, którzy unieśli ogromną presję w dwóch poprzednich sezonach i zdobyli doświadczenie w „dużych" meczach. Trudno nazwać szczęśliwym zbiegiem okoliczności trzecie z rzędu zwycięstwo w końcówce. Obecny Lech potrafi podkręcić jeszcze tempo, kiedy przeciwnicy marzą już o końcowym gwizdku arbitra.

Co jeszcze mówią liczby tego sezonu? Na listę strzelców wpisało się już 15 zawodników. Rywale wiedzą, że nie wystarczy pilnować tylko Ishaka, by osiągnąć korzystny wynik. Kolejorz stwarza zagrożenie na skrzydłach, na środku pola, cały czas pracuje nad stałymi fragmentami.

Cieszy też, że Kolejorz potrafi wygrywać nawet wtedy, gdy kilku kluczowych zawodników, nie pokazało jeszcze w tym sezonie na co ich rzeczywiście stać. Mowa choćby o Luisie Palmie, powracających do zdrowia Bengtssonie czy Ishaku. Gdy także oni wejdą na odpowiednie obroty, tej jesieni możemy spodziewać się kolejnych rekordów.

LEKKA ATLETYKA

Kenijczycy rządzili w Pile

Radosław Patroniak

W 35. Półmaratonie Piła najszybsi byli biegacze z Kenii, ale świetnymi wynikami mogli się też pochwalić zawodnicy z Wielkopolski.

Na linii startu 35. Półmaratonu Piła w minioną niedzielę ustawiło się blisko 900 zawodników, którzy mieli do pokonania wiodącą przez miasto trasę, liczącą 21.0975 km.

Do mety najszybciej dobiegli zawodnicy z Kenii, którzy należą do węgierskiego klubu Benedek-Team. Pierwsze miejsce zajął John Chege Waweru, który ukończył bieg z czasem 01:04:11. Na drugim miejscu uplasował się John Njuguna Kuria (01:04:59), a na trzecim - Musyoka Mueke (01:07:06). Ten ostatni zawodnik trafił do szpitala, ponieważ naderwał mięsień czworogłowy uda.

Tuż za podium na czwartej pozycji znalazł się Bartosz Romaniuk ze Wschowy (01:11:30), a piąte miejsce zdobył Pilanin Rafał Stachowski z wynikiem 01:11:57. Tuż za nim byli kolejno: Mateusz Zając z Garzyna, Piotr Pasternak z Margonina i Patryk Szulc z Chodzieży.

Najszybsza wśród kobiet była Kenijka Esther Kakuri (Benedek-Team), która ukończyła bieg z czasem 01:17:33. Na drugim miejscu znalazła się Patrycja Rolnik z Gostynia (01:19:25), a na trzecim Ruth Nundu Mbatha z Benedek-Team z czasem 01:22:14. Katarzyna Wrotecka z Piły zajęła bardzo dobrą piątą lokatę - jej czas to 01:24:28.

Warto dodać, że w Półmaratonie Piła wzięła udział Emilia Dankwa, która grała Zosię w „Rodzince.pl".

Pilski bieg należy do prestiżowego cyklu Grand Prix Wielkopolski w Półmaratonie. ©℗

SIATKÓWKA

Fort zaczyna występy w I lidze i musi pocierpieć

Radosław Patroniak

Po dziewięciu grach kontrolnych i 40 rozegranych setach Fort Poznań zamyka intensywny okres przygotowawczy. Pierwszy ligowy sprawdzian czeka zespół już w czwartek o godz. 20 w Świdniku (relacja w Polsacie Sport 3).

We wrześniu poznaniacy rozegrają trzy spotkania, w tym pierwszy mecz przed własną publicznością w hali UAM Morasko, 19 września o godz. 19 z KPS Siedlce.

Ostatnim testem był Memoriał Wiesława Gawłowskiego w Tomaszowie Mazowieckim, podczas którego Fort pokonał Avię Świdnik 3:1, a następnie uległ MKS Będzin 0:3.

– Za nami bardzo intensywny okres i wiele wartościowych setów z rywalami o różnych profilach.

FOT. RADOSŁAW PATRONIAK

Trener Fortu, Mateusz Grabda uważa, że pracuje z bardzo perspketywicznym zespołem

W każdym spotkaniu kontrolnym korzystaliśmy ze wszystkich zdrowych zawodników, dzięki czemu mogliśmy sprawdzić różne rozwiązania i konsekwentnie budować organizację gry. To nowy, ale bardzo perspektywiczny zespół. Z tygodnia na tydzień widzimy, że przyjęte założenia i wykonana praca przynoszą coraz lepsze efekty, zwłaszcza w bloku, obronie i realizacji zadań taktycznych – przyznał Mateusz Grabda, trener Fortu.

W podobnym tonie wypowiadał się kapitan beniaminka I ligi.

– Drużyna jest nowa i musi przejść swój proces. Nie będzie od razu pięknie i wspaniale – swoje będziemy musieli na parkiecie wycierpieć. Jednak założenia właśnie były takie, żeby ten zespół rósł, zrealizowaliśmy z dużą dokładnością. Grupa, która tu powstała, jest chętna do pracy, do walki i mocno zdeterminowana, by bić się o każdą piłkę. Będziemy się starać, żeby nasza gra cieszyła oko. Chociaż nawet jeśli ta gra nie będzie piękna, a okaże się skuteczna i pozwoli nam wygrywać, to biorę taki scenariusz w ciemno – podkreślił Marcin Waliński. ©℗

eprasa.pl 5d013ed39f