GAZETA wyborcza
wyborcza.pl
NIE MA WOLNOŚCI BEZ SOLIDARNOŚCI

Środa, 27 sierpnia 2025 | Redaktorka prowadząca **Alina Janusz** | Cena gazety **6,99 zł** (w tym 8% VAT) | nr 198.10995, 2 Nakład 35 tys. + **302 tys. prenumerat cyfrowych**

FOT. MOSTAFA ALKHAROUF/ANADOLU VIA GETTY IMAGES

Protesty w Izraelu

NIE CHCĄ WOJNY

Na ważnych drogach w Izraelu gromadzili się wczoraj demonstranci. Trasa nr 2 na północ od Tel Awiwu została zablokowana, protestujący rozpalili ogień. Były też demonstracje w wielu miastach. Do zorganizowania protestów wezwało Forum Rodzin Zakładników i Zaginionych, organizacja zrzeszająca bliskich osób porwanych przez Hamas w ataku z 7 października. Domagają się zakończenia wojny. – Mogliśmy ich ocalić, ale premier przy kolejnych okazjach decydował się poświęcać ich w imię utrzymania swoich rządów – mówiła Einav Zangauker, matka jednego z porwanych. Po ataku izraelskiej armii na szpital zginęło pięcioro dziennikarzy ▶ 9

Kraj

Szefowa neo-KRS grozi sędziom

Czy powstają listy sędziów i prawników, którzy „nie będą godni" awansów i powołań z rąk prezydenta Karola Nawrockiego? ▶ 6

• **Nadchodzą podłe czasy dla sędziów** ▶ 2

Festiwal

Arcydzieło jak kryształ

FOT. PIOTR MAT. ORGANIZATORÓW

Juliette Binoche do tego filmu ścięła włosy. Przesłała reżyserowi zdjęcia, na których wglądała na starszą o kilka lat. Kieślowski jej zaufał ▶ 16-15

Wydaje Wyborcza Sp. z o. o.
nr indeksu 348198

ISSN 0860-908X
35>
9 770860 908136

Polityka zagraniczna

Wyprzedzający ruch Tuska

Premier Donald Tusk będzie mieć własnego doradcę ds. bezpieczeństwa. To sposób na odsunięcie współpracowników Karola Nawrockiego od eksperckich rozmów dotyczących przerwania walk w Ukrainie.

Bartosz T. Wieliński

Według informacji „Wyborczej" doradcą premiera ma zostać Robert Kupiecki, obecnie wiceminister spraw zagranicznych nadzorujący w MSZ m.in. politykę bezpieczeństwa i relacje transatlantyckie. To doświadczony dyplomata, w latach 2008-2012 był ambasadorem w USA, a po powrocie do kraju został wiceministrem obrony narodowej. Jego zadaniem będzie teraz bezpośrednie informowanie premiera o sytuacji międzynarodowej i zagrożeniach dla bezpieczeństwa Polski i Europy. A przede wszystkim udział w spotkaniach najważniejszych urzędników państwowych zajmujących się bezpieczeństwem w krajach NATO, które dotyczą zakończenia – czy raczej zawieszenia – wojny w Ukrainie, i forsowanie na nich polskiego stanowiska.

Polska będzie reprezentowana

Takie spotkania odbywają się regularnie po zorganizowanym 15 sierpnia przez prezydenta USA Donalda Trumpa szczycie w Anchorage na Alasce, na którym nakłaniał rosyjskiego prezydenta Władimira Putina do zawarcia kompromisu i zakończenia trwającej trzy i pół roku wojny. Szczyt, mimo nadzwyczajnej wylewności gospodarza, nie przyniósł żadnych rozstrzygnięć. Eksperci twierdzą, że nawet dobrze, bo na stole leżały propozycje, które były skrajnie niekorzystne dla broniącej się przed rosyjską inwazją Ukrainy, jak np. oddanie Rosji części nieokupowanych i dobrze ufortyfikowanych terytoriów. Po tym fiasku Trump zwołał do Waszyngtonu na naradę prezydenta Ukrainy Wołodymyra Zełenskiego, przywódców najważniejszych krajów Europy, szefową Komisji Europejskiej i sekretarza generalnego NATO. Odtąd rozmowy toczą się w podobnym formacie na innych poziomach.

FOT. KUBA ATYS

• **Robert Kupiecki**

Tyle że teraz jest na nich reprezentowana Polska, której na spotkaniu w Waszyngtonie zabrakło. Kancelaria prezydenta Karola Nawrockiego nie dostała na nie od Trumpa zaproszenia i o nie nie zabiegała, bojąc się, że amerykański prezydent odwoła wizytę Nawrockiego w Białym Domu zaplanowaną na 3 września. W poniedziałek w konferencji ministrów spraw zagranicznych uczestniczył szef MSZ Radosław Sikorski; Kupiecki jako doradca premiera ds. bezpieczeństwa będzie brać udział w konferencjach z Marco Rubio, który oprócz kierowania amerykańską dyplomacją pełni funkcję doradcy ds. bezpieczeństwa narodowego prezydenta Trumpa, oraz jego odpowiednikami z Wielkiej Brytanii, Niemiec, Francji, Włoch i Finlandii. – Te spotkania mają kluczowe znaczenie, bo na nich rozmawia się o szczegółach, które potem zatwierdzą przywódcy. A jak wiadomo, w szczegółach tkwi diabeł – tłumaczy nam źródło z polskiej dyplomacji.

Tusk nie zamierza odpuszczać

Powołanie nowego doradcy to ruch wyprzedzający wobec Pałacu Prezydenckiego. Karol Nawrocki i jego otoczenie roszczą sobie prawo do decydowania o polityce zagranicznej. Premier Tusk podczas spotkania z prezydentem ustalił, że Pałac, tak jak to było od 15 lat, będzie zajmować się relacjami z USA, ONZ i NATO, kontaktów z Rubio nie zamierza odpuszczać. W Pałacu Prezydenckim musiałby je przejąć Sławomir Cenckiewicz, powiązany z byłym ministrem obrony Antonim Macierewiczem szef BBN, któremu ABW odebrała dostęp do informacji niejawnych. Cenckiewicz odwołał się od tej decyzji, a Kancelaria Prezydenta jej w ogóle nie uznaje. ●

eprasa.pl 79dbe0b96b

Agnieszka Kublik

Nadchodzą podłe czasy dla sędziów

Jarosław Kaczyński już się nauczył, że utrzymanie władzy wymaga szybkiego przejęcia sądów, żeby władza mogła być bezkarna. I mediów, by tę bezkarność nazywały skutecznością. Kaczyński media, które go dogmatycznie wspierają, ma: stacje telewizyjne, radiowe, tygodniki i dzienniki. Wprawdzie chciałby przyblokować te istniejące nadal wolne media, ale sposobu na to nie znalazł. Co innego, jeśli chodzi o sędziów.

Politycy PiS długo zaprzeczali, że chcą mieć „swoich sędziów", ale w styczniu 2020 r. w Senacie podczas dyskusji o obsadzaniu KRS Ziobro palnął: „Państwo, jeśli wygracie wybory, będziecie mogli wybrać tych sędziów, których uważacie za właściwych przedstawicieli środowiska sędziowskiego".

To wygląda jak zorganizowana akcja przeciwko wymiarowi sprawiedliwości. Na czele prezydent – któremu konstytucja nakazuje stać na straży konstytucji

Środowisko sędziowskie przeciwko upartyjnieniu sądów tymi „swoimi" protestowało latami. Mieli ponieść cywilną śmierć pod lawiną dyscyplinarek, którą zafundowała im poprzednia władza. Wielu doświadczyło internetowej nienawiści na niespotykaną dotąd skalę; sterowało tą akcją... kierownictwo Ministerstwa Sprawiedliwości.

Były prezydent Andrzej Duda brał udział w niszczeniu tego środowiska. A że z wykształcenia to prawnik z UJ, z doktoratem, brał świadomie i z premedytacją. W jednym z ostatnich prezydenckich wywiadów Duda cytował słowa o „wieszaniu zdrajców", o sędziach mówiąc, że broniąc konstytucji, zdradzili, a kara „ma również walor odstraszający".

Nowy prezydent Karol Nawrocki też chce z sędziami walczyć. Podczas orędzia wygłoszonego przed Zgromadzeniem Narodowym obiecał sędziom taką przyszłość: „Musimy to sobie wszyscy uzmysłowić – nie są bogami, tylko mają służyć RP i polskim obywatelom (...) Nie będę awansował ani nominował tych sędziów, którzy godzą w porządek konstytucyjnoprawny RP. A będę promował, awansował i nominował tych sędziów, którzy porządek konstytucyjnoprawny RP zgodnie z konstytucją i ustawami przyjętymi przez polski parlament i podpisanymi przez Pana Prezydenta respektują".

W wytypowaniu tych niegodnych awansu sędziów prezydentowi pomoże upolityczniona neo-KRS. Jej szefowa Dagmara Pawełczyk-Woicka, koleżanka Ziobry, mówi, że powstaje lista „nieprawomyślnych" sędziów i prawników, którzy np. domagali się wyłączania neosędziów z rozpraw.

To wygląda jak zorganizowana akcja przeciwko wymiarowi sprawiedliwości. Na czele prezydent – któremu konstytucja nakazuje stać na straży konstytucji. I szefowa KRS – instytucji, której konstytucja nakazuje „stać na straży niezależności sądów i niezawisłości sędziów".

Stoją, ale na czele antysędziowskiego spisku. ●

Indie
Psy zaopiekowane

FOT. EPA/JAGADEESH NV

Sarvoham Animal Foundation, ośrodek opieki nad bezdomnymi psami i zwierzętami ulicznymi w Bangalore w Indiach. Sąd Najwyższy w tym kraju orzekł, że bezdomne psy powinny być wypuszczane na wolność po zaszczepieniu i sterylizacji. Ich karmienie w miejscach publicznych jest zakazane, dlatego powstały takie ośrodki jak ten w Bangalore. Wczoraj na całym świecie obchodzony był Międzynarodowy Dzień Psa.

Polacy ruszyli na zakupy

4,8

PROC.

O tyle, według GUS, wzrosła w lipcu, w ujęciu rocznym, sprzedaż detaliczna, a w porównaniu z czerwcem była wyższa o 4,4 proc. Te wyniki przekroczyły oczekiwania analityków. Przewidywali oni, że lipcowa sprzedaż wzrośnie o 3,5 proc., licząc rok do roku.

Szopy w Puszczy Białowieskiej
RDOŚ mówi o początku ekspansji

W ocenie białostockiej RDOŚ w Podlaskiem mamy do czynienia z początkowym etapem ekspansji szopów praczy.

W wydanym właśnie komunikacie Regionalna Dyrekcja Ochrony Środowiska podnosi: „Pojedyncze osobniki tego gatunku stwierdzono zwłaszcza w Puszczy Białowieskiej oraz Wigierskim Parku Narodowym".

RDOŚ zwraca uwagę, że ekspansja inwazyjnych gatunków obcych „stanowi jedno z ważniejszych zagrożeń dla rodzimej bioróżnorodności". Jak przypomniał ostatnio w „Wyborczej" Robert Jurszo, powołując się na obserwacje między innymi niemieckich badaczy, szopy są problemem: wchodzą do domów, na strychy, zasiedlają szopy, pozostawiając tam mocz i odchody, co grozi przeniesieniem na człowieka niebezpiecznych pasożytów. – Zasadniczo zgadzam się, szop jest potencjalnie groźny dla wielu gatunków, nie ma wątpliwości, że jest zagrożeniem. Jak go eliminować? Niestety zabijanie jest chyba jedynym praktycznym rozwiązaniem. Można też spróbować odławiać

FOT. ROBERT JURSZO / GAZETA WYBORCZA

w pułapki. To ciężki temat, brakuje humanitarnych opcji – mówi Michał Żmihorski, dyrektor Instytutu Biologii Ssaków PAN w Białowieży.

Szopy pracze pojawiły się w Polsce w latach 90. XX wieku. Zgodnie z szacunkami naukowców, przejmują nasz kraj w tempie 80-100 kilometrów na pięć lat.

„Choć szop pracz może wyglądać jak uroczy bohater bajki, to jest prawdziwym zagrożeniem dla ptaków wodnych i płazów. Ten sprytny ssak przybył z Ameryki Północnej i potrafi skutecznie plądrować gniazda, poluje na żaby, ryby i ptasie jaja" – informuje Centrum Monitoringu i Ochrony Wód Uniwersytetu Gdańskiego. ●

Maciej Chołodowski

Pomagając Ukrainie, trzymamy armię Putina z dala od naszych granic, co jest w interesie, także finansowym, polskiego podatnika. Polityka zagraniczna jest trudniejsza niż tabliczka mnożenia

RADOSŁAW SIKORSKI

szef MSZ na platformie X w odpowiedzi na wpis lidera Konfederacji. Sławomir Mentzen napisał, że „jeśli Ukraina chce mieć Starlinka, to niech sobie za niego zapłaci"



WWW.NEKROLOGI.WYBORCZA.PL/34392802

Koleżance

Ani Czaplickiej
oraz Najbliższym

wyrazy głębokiego współczucia i słowa wsparcia
z powodu śmierci

Mamy

składają

koleżanki i koledzy
ze StudentSpace i Griffin Capital Partners

1 RP

eprasa.pl 79dbe0b96b

½ LITRA PIWA ZAWIERA 25 GRAMÓW
CZYSTEGO ALKOHOLU ETYLOWEGO

NAWET TAKA ILOŚĆ SZKODZI ZDROWIU KOBIET W CIĄŻY
I JEST NIEBEZPIECZNA DLA KIEROWCÓW

Odkryj nowości

PERŁA

Miodowa
alk. 0,0 %

Bezalkoholowa
Limonka z miętą
alk. 0,0 %

1
Kraj/34392252

eprasa.pl 79dbe0b96b

Gen. Stanisław Koziej dla „Wyborczej”

Decydujący moment dla armii i Polski

Czas najwyższy, by uregulować działania państwa podczas wojny. Same deklaracje to za mało.

ROZMOWA Z
GEN. STANISŁAWEM KOZIEJEM,
byłym szefem Biura Bezpieczeństwa Narodowego

• **Prezydent Karol Nawrocki oraz wicepremier, minister obrony narodowej Władysław Kosiniak-Kamysz podczas defilady Wojska Polskiego, Warszawa, 15 sierpnia 2025 r.**
FOT. ROBERT KOWALEWSKI / AGENCJA WYBORCZA.PL

DOROTA ROMAN: – „Szanowni Państwo z Kancelarii Prezydenta RP, powiedzcie Panu Prezydentowi, że nie można stać w rozkroku podczas grania hymnu narodowego, przyjmowania meldunku od dowódcy kompanii honorowej (i w ogóle każdego meldunku żołnierskiego) oraz witania się z pocztem sztandarowym. Z góry dziękuję”. Upomniał pan nowego zwierzchnika sił zbrojnych.
GEN. STANISŁAW KOZIEJ: – Zwierzchnik sił zbrojnych, przyjmując meldunek od dowódcy kompanii honorowej, jak i od każdego dowódcy, czy też witając się ze sztandarem Wojska Polskiego, musi zajmować postawę godną tej sytuacji. O staniu w rozkroku nie można tego powiedzieć. Ktoś powinien prezydentowi powiedzieć, jaki jest ceremoniał: głowa państwa przyjmuje postawę zbliżoną do tej, którą ma oficer. Staje na baczność.

Co wiemy o wizji armii według Nawrockiego po jego dotychczasowych wystąpieniach?
– Mówi o potrzebie jej unowocześniania, modernizacji technicznej. Mówi też o liczebności armii, a więc kontynuuje filozofię PiS w podejściu do wojska. Przeważa paradygmat ilościowego patrzenia na armię, a niekoniecznie priorytetowo-jakościowego. W dzisiejszych warunkach i w naszej sytuacji demograficznej dużo ważniejsza jest jednak jakość wojska.

Już w kampanii wyborczej Karol Nawrocki mówił o dążeniu do co najmniej 300-tysięcznej armii. A 15 sierpnia dodał: „Jestem oczywiście gotowy do tego, żeby zaangażować się do kierunku półmilionowej armii, jeśli będziemy do tego gotowi”.
– Mówiąc o 300-tysięcznej armii, prezydent wskazuje na armię czynną w czasie pokoju. Co innego jednak wojsko etatu wojennego, czyli armia w czasie pokoju plus rezerwiści. Priorytetem organizacyjnym, jeśli chodzi o rozbudowę sił zbrojnych, powinien być nacisk na rekrutację i szkolenie rezerwistów. Nie tylko indywidualne poszczególnych żołnierzy, ale też tworzenie formacji rezerwowych, których dziś w Polsce nie mamy. Chodzi o brygady i dywizje, które na czas wojny byłyby wypełniane żołnierzami rezerwy i szły w ślad za armią czynną. Myślenie o tym, by mieć jak najliczniejszą armię czynną w czasie pokoju, musi się odbić na jakości armii.

Demografia może zniweczyć plany prezydenta.
– Wojsko Polskie – jak wynika z danych MON – liczy dziś 212 tys. żołnierzy. Wyzwaniem w kolejnych latach ma być malejąca liczba poborowych. Plany ilościowe pozostaną na papierze.

Prezydent Nawrocki będzie chciał przejąć armię z rąk premiera Tuska i szefa MON?
– Trwają na ten temat różne spekulacje, ale prawnie nie ma takiej możliwości. Prezydent zgodnie z konstytucją sprawuje zwierzchnictwo nad siłami zbrojnymi za pośrednictwem Ministra Obrony Narodowej. Nie może wydawać żołnierzom żadnych rozkazów. Nie ma możliwości, aby prezydent z pominięciem rządu zarządzał armią w czasie pokoju.

A w czasie wojny prezydent kieruje obroną państwa, współdziałając z Radą Ministrów. I to jemu bezpośrednio podlega wówczas Naczelny Dowódca, i wtedy może wydawać mu swoje polecenia i decyzje, oczywiście uzgodnione z rządem.

Może brać pod uwagę sugestie szefa MON, czy nie musi?
– Musi, bo konstytucja wyraźnie mówi o współdziałaniu prezydenta z Radą Ministrów. To podstawowa zasada naszego ustroju konstytucyjnego – podzielenie władzy wykonawczej między dwa organy: prezydenta i Radę Ministrów.

To źle?
– Problem dotyczy w szczególności sytuacji krytycznych, a więc i ewentualnej wojny. W czasie pokoju politycy mogą się długo dogadywać, wykłócać, ale w czasie wojny to już bardzo poważny problem. To jedno z wyzwań i zadań stojących przed polską armią i cywilnym zwierzchnictwem nad nią – jak zorganizować współdziałanie prezydenta i rządu lepiej niż do tej pory.

Rozwiązaniem może być prawne zagospodarowanie w tym celu Rady Gabinetowej. Czyli rządu obradującego pod przewodnictwem prezydenta. Rada nie ma żadnej władzy decyzyjnej, ale jest konstytucyjnym forum współdziałania tych dwóch organów: po wypracowaniu konsensusu na jej forum każdy z tych organów podejmuje i wydaje decyzje stosownie do swoich konstytucyjnych kompetencji. Nie mamy zasad funkcjonowania Rady Gabinetowej, zwłaszcza w sprawach bezpieczeństwa, na czas wojny. A Rada mogłaby być wówczas gabinetem wojennym, tak jak w innych krajach, gdzie prezydent z udziałem premiera i głównych ministrów podejmowaliby ostateczne decyzje. Ale to wymaga dojrzałości państwowej wszystkich stron obecnego konfliktu politycznego w Polsce. Również nowego zwierzchnika sił zbrojnych.

Putin da nam tyle czasu? Przecież głównodowodzący sił NATO w Europie gen. Alexus Grynkewich potwierdził amerykańskie ekspertyzy, że Rosja będzie gotowa do konfrontacji z Europą już w 2027 r.
– Dlatego czas najwyższy, by uregulować działania państwa podczas wojny. Niepokoi brak wzajemnego zaufania na linii prezydent – rząd nawet w domenie kierowania armią. Deklaracje to za mało.

Prezydent podczas wojny mianuje naczelnego dowódcę; zostanie nim szef sztabu?
– Niekoniecznie. Prezydent może na wniosek premiera powołać na tę funkcję innego żołnierza. Konstytucja mówi, że naczelny dowódca jest powoływany dopiero w czasie wojny. Tyle że to może być już za późno.

Postanowieniem prezydenta Dudy z października 2023 r. to gen. broni Wiesław Kukuła, szef Sztabu Generalnego WP, został przewidziany do mianowania na stanowisko Naczelnego Dowódcy Sił Zbrojnych.
– Przyjęliśmy takie rozwiązanie za prezydenta Komorowskiego, gdy byłem szefem BBN. Aby już zawczasu premier z prezydentem uzgodnili, kto będzie naczelnym dowódcą w czasie wojny. Żeby mógł się odpowiednio do tej funkcji przygotowywać.

Ale gdy wybuchnie wojna, prezydent Nawrocki może to zmienić?
– Sam prezydent nie. Tylko na wniosek premiera.

Andrzej Duda miał propozycje dotyczące systemu kierowania i dowodzenia siłami zbrojnymi. Oficjalnie ustawowa propozycja brzmiała: „O działaniach organów państwowych w przypadku zagrożenia zewnętrznego państwa”. Prezydent chciał między innymi mieć prawo do stawiania armii w stan gotowości, a zmiany strukturalne w polskich siłach zbrojnych uzasadniał obserwacją tego, co dzieje się w Ukrainie. Prezydent w siłach zbrojnych może wiele, gdyby chciał i miał polityczną większość parlamentarną.
– Obecnie wszystkie kompetencje prezydenta dotyczące bezpieczeństwa wiążą się z wnioskiem Rady Ministrów, premiera lub szefa MON, a ponadto muszą mieć kontrasygnatę premiera. Urzędy prezydenta i rządu są tak prawnie powiązane, aby ani jeden, ani drugi organ sam nie mógł podejmować decyzji w najważniejszych sprawach bezpieczeństwa państwa.

Stąd podnoszone obawy, czy nowy zwierzchnik sił zbrojnych nie będzie

eprasa.pl 79dbe0b96b

Gen. Stanisław Koziej dla „Wyborczej”

chciał zmiany, nie „sięgnie” po armię, by mieć decydujące zdanie.
– Polska konstytucja wymaga bezwzględnie współdziałania dwóch organów.

Gdyby wybuchła wojna, najważniejsze osoby w państwie wiedzą, co mają robić?
– Mamy zatwierdzone Narodowe Plany Obrony Rzeczpospolitej. Plany sojusznicze i nasz udział w nich także. Każdy organ państwowy ma przypisane zadania w polityczno-strategicznej dyrektywie obronnej, która jest najtajniejszym dokumentem wykonawczym do strategii bezpieczeństwa narodowego. Są w nim szczegółowo opisane zadania na czas zagrożenia i wojny wszystkich struktur państwa, od najwyższych naczelnych aż do samorządów.

Istotne, aby dyrektywa i wynikające z niej konkretne plany operacyjne były ciągle uaktualniane stosownie do zmian w warunkach bezpieczeństwa kraju, regionu i świata.

Nasza ostatnia strategia bezpieczeństwa narodowego została zatwierdzona w 2020 r.
– W 2022 r. rozpoczęła się agresja rosyjska na Ukrainę i sytuacja bezpieczeństwa się radykalnie zmieniła. Strategia powinna być już dawno znowelizowana. Dopiero jak przyjmie się ogólną koncepcję strategiczną, można uszczegóławiać poszczególne zadania właśnie w polityczno-strategicznej dyrektywie i w planach operacyjnych oraz programach rozwoju całego systemu bezpieczeństwa narodowego, w tym także sił zbrojnych.

I tu jest problem i znak zapytania. Czy te plany, na podstawie których państwo ma działać w razie zagrożenia i wojny, są aktualne, skoro nie ma ciągle nowej strategii bezpieczeństwa, czyli głównego drogowskazu strategicznego państwa?

Pod koniec lipca rząd Tuska przyjął strategię bezpieczeństwa narodowego RP, przedłożoną przez ministra obrony narodowej. Ruch należy teraz do Karola Nawrockiego.
– I miejmy nadzieję, że szybko nowy prezydent, nowy szef Biura Bezpieczeństwa Narodowego, przejrzą projekt rządowy, ustosunkują się do niego i albo go zatwierdzą w takiej formule, w jakiej został przedstawiony, albo będą wnosić swoje korekty i zmiany. Bo jesteśmy w momencie najniebezpieczniejszym od dziesięcioleci i liczy się każdy dzień.

Prezydent Nawrocki będzie chciał uzyskać w niej więcej kompetencji dla siebie?
– Nie, strategia nie może zmienić prawa obowiązującego. Wolałbym też nie spekulować na ten temat. Bezpieczeństwo Polski – w sytuacji, gdy wojna dawno nie była tak prawdopodobna jak obecnie – nie pozwala mi, jako człowiekowi wojska, na „granie” tym tematem. Zobaczymy, co zrobi nowy zwierzchnik sił zbrojnych.

To będzie decydujący moment dla armii, ale i dla polityki w Polsce. Zobaczymy, w jakim kierunku będzie szła polityka obozu prezydenckiego w sprawach bezpieczeństwa. To, jakie zaproponuje ewentualne zmiany w projekcie rządowym, czy też zaakceptuje go takim, jakim jest, określi kierunek polityki bezpieczeństwa nowego cywilnego zwierzchnika sił zbrojnych.

„Bezpieczeństwo Polski rozpoczyna się od każdego szeregowego, zwykłego żołnierza”. Karol Nawrocki najpierw mówi o żołnierzu, a potem o oficerach i generałach? To coś znaczy?
– Chce pozyskać ich uwagę i atencję, chce utożsamiać się z całą armią, nie tylko generalicją.

A słowa: Obiecuję, że nigdy nie powiem do żołnierzy „naprzód”, ale zawsze „idźcie za mną”?
– To tylko symbol nawiązujący do idei dowódcy na polu walki z dawnych czasów, kiedy ten szedł na przodzie i ciągnął za sobą żołnierzy do boju. Dzisiaj inaczej już to wygląda i oczywiście nie można tego brać dosłownie. Prezydent, cywil, nie będzie przecież uczestniczył fizycznie w wojnie. Każdy żołnierz to wie. Dlatego słowa prezydenta to tylko przenośnia.
Minister Kosiniak-Kamysz, szef MON, wybuczany na placu Piłsudskiego. I milczący, niereagujący prezydent.
– Moim zdaniem to największa dotychczasowa „plama” prezydenta Nawrockiego, że nie zareagował na chamskie zachowania jego zwolenników w stosunku do ministra obrony narodowej. I to w obecności żołnierzy, w obliczu przejmowania przez niego zwierzchnictwa nad siłami zbrojnymi i całowania żołnierskiego sztandaru. Chwila była podniosła i takie zachowania były karygodne.

Jest problem współpracy między nowym prezydentem i rządem koalicji 15 października, oby nie przeniósł się na armię. Jako były szef BBN wierzę, że nigdy do tego nie dojdzie

GEN. STANISŁAW KOZIEJ

Prezydent powinien zwrócić się do swoich zwolenników i powiedzieć: rozumiem wasze emocje, ale to nie jest odpowiedni moment i nie można w ten sposób zachowywać się w stosunku do drugiego zwierzchnika nad siłami zbrojnymi, jakim jest minister obrony narodowej.

Tak zachował się na przykład prezydent Lech Kaczyński, gdy był w takiej sytuacji razem z ówczesnym marszałkiem Senatu Bogdanem Borusewiczem. Gdy zwolennicy prezydenta Kaczyńskiego zaczęli gwizdać na Borusewicza, ten zwrócił uwagę, że tak się nie postępuje.

15 sierpnia Karol Nawrocki mówił, że „bezpieczeństwo nie może być przedmiotem sporu politycznego”, że „nie pozwoli na to jako prezydent RP”. Donaldowi Tuskowi zaproponował podpisanie „konstytucji bezpieczeństwa Rzeczypospolitej na lata, a może na dekady”. To tak jakby stawiał szefa rządu po jakiejś drugiej stronie sporu wokół armii, i to przy słuchających jego wystąpienia żołnierzach, oficerach, dowódcach.
– Jest problem współpracy między nowym prezydentem i rządem koalicji 15 października, oby nie przeniósł się na armię. Jako były szef BBN wierzę, że nigdy do tego nie dojdzie.

Jeżeli prezydent myśli o porozumieniu z premierem dotyczącym bezpieczeństwa kraju, tak jak to deklarował w kolejnych wystąpieniach, i chce podpisać jakieś ponadczasowe porozumienie, które nazwał szumnie konstytucją, to od tego jest właśnie strategia bezpieczeństwa narodowego. Tam musi być zawarty konsensus polityczno-strategiczny tych dwóch organów władzy, bo na wniosek rządu prezydent podpisuje i publikuje strategię.

Prawdziwym wyzwaniem jest nie konsensus między dwoma organami władzy wykonawczej, bo na to jest miejsce właśnie w strategii, ale ponadpartyjne porozumienie wszystkich sił politycznych. Nie tylko tych, które rządzą, czyli prezydenta i Rady Ministrów.

Gdyby takie porozumienie – dotyczące generalnych kierunków polskiej polityki bezpieczeństwa – zostało podpisane i przyjęte przez wszystkich przywódców partii politycznych w państwie, np. w formie specjalnej ustawy, mogłaby to być właśnie owa prezydencka „konstytucja”.

Tego typu rozwiązania istnieją w innych państwach, na przykład w Skandynawii. Karol Nawrocki mógłby wykorzystać do wypracowania takiego strategicznego konsensusu Radę Bezpieczeństwa Narodowego, jeśli zachowa formułę stworzoną przez prezydenta Komorowskiego. Gdy w RBN byli nie tylko przedstawiciele rządu i prezydenta, ale szefowie pozostałych partii politycznych reprezentowanych w parlamencie. Podkreślmy – szefowie partii, decydenci polityczni, a nie klubów parlamentarnych.

Rzecz w działaniu, a nie ciągłym opowiadaniu o tym w świetle fleszy, a w dodatku jeszcze w obecności żołnierzy, gdy może to budzić u nich poczucie braku stabilności państwa w kwestii bezpieczeństwa.

Prezydent, apelując tylko i wyłącznie do premiera rządu, wskazuje na Tuska jako na swojego przeciwnika. Do żołnierzy idzie przekaz: ja i premier jesteśmy po różnych stronach. I tylko ja chcę porozumienia.
– Jako były wojskowy chcę wierzyć, że to próba szukania konsensusu w sprawach bezpieczeństwa. Ale wola to za mało. Konieczne jest działanie, czyli na przykład zatwierdzenie strategii bezpieczeństwa narodowego. Karol Nawrocki zapowiedział, że przygląda się projektowi rządowemu. Niech się nie przygląda, tylko działa. ●

wyborcza.pl

- Dlaczego kategoryczne „nie” dla wysłania polskich żołnierzy na Ukrainę jest strategicznym błędem?
- Czy głosowanie wojskowych na skrajną prawicę jest dużym zaskoczeniem?
- Z jaką plamą na honorze będzie musiał żyć były szef MON Mariusz Błaszczak?

Cała rozmowa ▶ Wyborcza.pl/kraj

OGŁOSZENIE PŁATNE KRAJ/34391904

WYCIĄG Z OGŁOSZENIA O II USTNYM PRZETARGU NIEOGRANICZONYM BURMISTRZA WIERUSZOWA

Przeznaczenie i opis nieruchomości
Sprzedaży podlega nieruchomość o kształcie zbliżonym do prostokąta, położona w centralnej części Wieruszowa. Oznaczona jest nr ewid 257 o pow. 0,0775 ha i nr ewid. 256/2 o pow. 0,0064 ha (arkusz mapowy nr 11). Zapisana w KW SR1W/00097320/2 prowadzonej przez Sąd Rejonowy w Wieluniu. Działy III i IV ksiąg wieczystych wolne od wpisów. Zabudowana budynkami, w których mieści się kino Słońce, była siedziba Ochotniczej Straży Pożarnej oraz stanowiska garażowe. Pobliski teren uzbrojony jest w sieć ciepłowniczą, energetyczną, gazową, wodociągową oraz kanalizacyjną.
Działka nie posiada opracowanego miejscowego planu zagospodarowania przestrzennego. Ujęta jest w studium uwarunkowań i kierunków zagospodarowania przestrzennego Gminy Wieruszów uchwalonym Uchwałą Nr XIV/101/2019 Rady Miejskiej w Wieruszowie z dnia 24.10.2019r. jako tereny zabudowy mieszkaniowo-usługowej funkcja podstawowa i zabudowy usługowej oraz mieszkaniowo wielorodzinnej – funkcja towarzysząca lub uzupełniająca. Położona jest na obszarze zabytkowego układu urbanistycznego Wieruszowa, wpisanego do rejestru zabytków nieruchomych województwa łódzkiego pod pozycją 671/A z dnia 15.04.1993r.

Warunki przetargu i wadium
Cena wywoławcza nieruchomości wynosi: **2.034.000,00 zł.** Minimalne postąpienie – 1 % ceny wywoławczej które wynosi: **20.340,00 zł.** Sprzedaż zwolniona jest z opodatkowania podatkiem VAT. Warunkiem przystąpienia do przetargu jest wpłacenie wadium w pieniądzu wysokości 10% ceny wywoławczej t.j. w kwocie **: 203.400,00 zł.**
Wadium należy wpłacać przelewem na konto Urzędu Miejskiego w Wieruszowie w PKO BP O/Wieruszów nr 46 1020 4564 0000 5102 0060 0619 **do dnia 30.10.2025r.**

Termin przeprowadzenia przetargu
Przetarg odbędzie się dnia 05.11.2025r. o godz. 11.00 – tej, w Urzędzie Miejskim w Wieruszowie, ul. Rynek 1-7, sala nr 38 (I piętro).

Informacje dodatkowe.
Przed przystąpieniem do przetargu należy zapoznać się z jego szczegółowymi zapisami zawartymi w pełnym ogłoszeniu o przetargu. Ogłoszenie zostało wywieszone na tablicy ogłoszeń Urzędu Miejskiego w Wieruszowie zamieszczone w Biuletynie Informacji Publicznej (zakładka Ogłoszenia i Informacje 2025) oraz na stronie internetowej http://www.wieruszow.pl.
Wyciąg z ogłoszenia został zamieszczony w prasie codziennej ogólnokrajowej.
Dodatkowych informacji w sprawie warunków, trybu i przedmiotu przetargu udziela Wydział Planowania Przestrzennego, Ochrony Środowiska i Gospodarki Nieruchomościami Urzędu Miejskiego w Wieruszowie, 98-400 Wieruszów, ul. Rynek 1-7 w godzinach pracy urzędu, tel. 62-78-32-635.

BURMISTRZ
/-/ Rafał Przybył

1 RP

OGŁOSZENIE WŁASNE WYDAWCY KRAJ/34391090

Targi Kielce
exhibition & congress centre

XXXIII Międzynarodowy Salon Przemysłu Obronnego MSPO
2-5 września 2025

ZAPRASZAMY

eprasa.pl 79dbe0b96b

Powstaje czarna lista dla prezydenta Nawrockiego

Czy powstają listy sędziów i prawników, którzy „nie będą godni" awansów i powołań z rąk prezydenta Karola Nawrockiego? Na to wskazują wypowiedzi szefowej Rady Dagmary Pawełczyk-Woickiej.

Ewa Ivanova

• **Przewodnicząca KRS Dagmara Pawełczyk-Woicka**
FOT. KUBA ATYS / AGENCJA WYBORCZA.PL

Przewodnicząca niekonstytucyjnej i upolitycznionej neo-KRS była niedawno pytana o przyszłość Rady. Odpowiadała, że nie wierzy w scenariusze reaktywacji starej KRS, której kadencję przerwano za czasów PiS. Za najbardziej prawdopodobny scenariusz uznała taki, że po zakończeniu obecnej kadencji Rady (maj przyszłego roku) rządzący powołają nowych członków. Ale to nie nie rozwiąże problemu, bo jak podkreślała Pawełczyk-Woicka, prezydent już zapowiedział, że będzie korzystał z możliwości niepowoływania sędziów rekomendowanych przez Radę.

– Nie będę awansował ani nominował tych sędziów, którzy godzą w porządek konstytucyjno-prawny Rzeczypospolitej Polskiej. Będę promował, awansował i nominował tych sędziów, którzy porządek konstytucyjno-prawny Rzeczypospolitej Polskiej zgodnie z konstytucją i ustawami przyjętymi przez polski parlament i podpisanymi przez pana prezydenta respektują – tak mówił do premiera i ministra sprawiedliwości Karol Nawrocki, wygłaszając swe pierwsze orędzie po zaprzysiężeniu przed Zgromadzeniem Narodowym.

W ustaleniu, kto „godzi w porządek konstytucyjno-prawny Rzeczypospolitej Polskiej" mogą prezydentowi pomóc „dowody" gromadzone przez sędziów.

Lista nieprawomyślnych

– Prezydent to absolutnie wyartykułował: osoby, które swoim zachowaniem, swoim postępowaniem wskazują, że nie respektują porządku prawnego, nie respektują konstytucji, nie mogą awansować czy być powołane na stanowisko sędziowskie. I dodam, że ja mam już takie informacje: sędziowie się jakoś zgromadzili i gromadzą z dowodami wszystkie sprawy, w których były składane wnioski o wyłączenie sędziego dlatego, że został nieprawidłowo powołany, przez adwokatów, prokuratorów, nielegalne testy niegodne z ustawą przez kolegów [były] sporządzane, [były] nieszanowane orzeczenia Trybunału Konstytucyjnego – ujawniła Pawełczyk-Woicka podczas briefingu 20 sierpnia. Odbył się on po przyjściu dyrektora z Ministerstwa Sprawiedliwości do siedziby nowej KRS, co TV Republika nazwała to „szturmem" czy „siłowym atakiem".

W poniedziałek Pawełczyk-Woicka powtórzyła swój przekaz w serwisie X:

„Niektórzy sędziowie powołani po 2017 roku poważnie podeszli do słów @prezydent-pl @NawrockiKn i postanowili wziąć sprawę w swoje ręce – spisują także nazwiska pełnomocników i prokuratorów, którzy składają wnioski o wyłączenie sędziego z powodu jego powołania na wniosek @KRS_RP ukształtowanej ustawą z 8 grudnia 2017 roku. Takie wnioski nie pomagają klientom, a tylko odpowiednio wydłużają postępowania sądowe. W mojej ocenie takie osoby nie powinny zostać sędziami. Oczywiście to tylko opinia, bo decyzje podejmuje Prezydent RP".

Z wypowiedzi przewodniczącej neo-KRS wynika zatem, że sędziowie gromadzą dla prezydenta dowody o sprawach, w których:

składano wnioski o wyłączenie neosędziów

przeprowadzano test bezstronności neosędziów na podstawie orzeczeń międzynarodowych trybunałów, a także rozstrzygnięć SN (w tym kluczowej uchwały trzech połączonych izb SN)

składy nie respektowały orzeczeń upolitycznionego przez PiS Trybunału Konstytucyjnego.

Wszystko po to, aby prezydent Nawrocki miał jasność, którzy sędziowie nie powinni awansować albo którzy prawnicy nie mogą być powołani na stanowiska sędziów.

Zapytaliśmy KRS, którzy sędziowie gromadzą dane dla Pałacu Prezydenckiego i czy jest w to zaangażowana KRS.

-Ani sędziowie z KRS, ani Rada się tym nie zajmują. Chyba że do Rady wpłynie skarga albo odpowiedni wniosek. Pani Przewodnicząca mówiła o swojej wiedzy nieoficjalnej. KRS nie gromadzi takich informacji. – odpowiedziała Ewa Łosińska, rzecznik prasowa KRS.

Zarządzanie strachem

Przekaz Pawełczyk-Woickiej od razu wychwycili sędziowie.

– To zarządzanie strachem. Pani Pawełczyk-Woicka powiedziała to, aby zostało to usłyszane – komentuje jeden z sędziów. Jego zdaniem adresatem przekazu są nie tylko sędziowie, ale też inni prawnicy, np. adwokaci, prokuratorzy, którzy chcieliby zostać sędziami. Jeśli składali wnioski o wyłączenie neosędziów czy testy bezstronności (na bazie orzeczeń trybunałów międzynarodowych i uchwał SN), mogą znaleźć się na liście.

– Odbieram to jako rodzaj zawoalowanej groźby. Chodzi o to, żeby każdy sędzia, który ma dokonać np. testu bezstronności, pięć razy się zastanowił, jak to wpłynie na jego karierę. Ale oczekiwanie, że sędziowie nie będą się stosować do orzeczeń trybunałów międzynarodowych, a więc będą narażać ludzi na to, że ich sprawy będą rozpoznane przez nieprawidłowo powołanego sędziego, są całkowicie nierealne. Niech pani Pawełczyk-Woicka nie ocenia sędziów własną miarą. Sędziowie nie będą przedkładać własnych karier nad wartość, jaką jest zagwarantowanie obywatelom prawa do niezależnego i bezstronnego sądu. Ta wypowiedź pani Pawełczyk-Woickiej wpisuje się niestety w niechlubne tradycje grupy hejterskiej, która jak donosiły media, działała pod przewodnictwem Łukasza Piebiaka i atakowała niezależnych sędziów – ocenia sędzia Bartłomiej Przymusiński, prezes stowarzyszenia sędziów Iustitia.

Czy wie, którzy sędziowie gromadzą dane o sędziach i prowadzonych przez nich sprawach?

– Mogą to być członkowie nielegalnej KRS, ale też członkowie stowarzyszeń zrzeszających sędziów, których pozycja zawodowa jest zagrożona w związku z udziałem w nielegalnych konkursach na stanowiska sędziowskie – przypuszcza sędzia.

Zapytaliśmy sędziego Łukasza Piebiaka, byłego wiceministra sprawiedliwości w resorcie Zbigniewa Ziobry, prezesa stowarzyszenia Prawnicy dla Polski, czy organizacja gromadzi dane o sędziach w celu przekazania ich prezydentowi. Sędzia nie odpowiedział na pytania.

Sędziów zapytaliśmy też, czy nie jest szokujące, że wypowiedź o gromadzeniu informacji o sprawach, a więc i o sędziach w nich orzekających, pada ze strony przedstawicielki organu, który powinien stać na straży niezależności sędziów.

– To kolejny dowód na to, że obecna KRS jest wydmuszką organu konstytucyjnego – odpowiada sędzia Przymusiński. ●

2 RP

Apel o samorozwiązanie
Żurek odwiedził KRS

Nowy minister sprawiedliwości Waldemar Żurek po raz pierwszy pojawił się we wtorek na posiedzeniu niekonstytucyjnej i upolitycznionej KRS. Nie wziął udziału w głosowaniach i po zwięzłym wystąpieniu opuścił radę. Apelował o jej samorozwiązanie rady. Wytykał, że sędziowie-członkowie rady, że nie zostali wybrani przez środowisko sędziowskie, są politycznymi nominatami, a taki wadliwy skład neo-KRS generuje odszkodowania, które płaci polski podatnik. Zapowiedział też, że konsekwentnie będzie dążył legalnymi metodami do tego, żeby wadliwe wybrani członkowie opuścili budynek KRS.

Przewodnicząca rady neosędzia Dagmara Pawełczyk-Woicka kilkukrotnie próbowała przerywać szefowi resortu sprawiedliwości.

eprasa.pl 79dbe0b96b

Ksenofobia wnika do szkół. Co robić?

– Jeszcze nigdy i w takim tempie nie stawaliśmy się tak zróżnicowanym społeczeństwem. To zjawisko może budzić lęk – mówi Agnieszka Kosowicz, prezeska Polskiego Forum Migracyjnego. Co zrobić, by nie przekuwał się w przemoc?

FOT. JAKUB ORZECHOWSKI / AGENCJA WYBORCZA.PL

Paulina Nodzyńska

W Polsce rosną ksenofobiczne nastroje. Widać to nie tylko w sondażach, ale i na ulicach. Liczba zgłoszonych przestępstw z nienawiści z powodu narodowości w samej Warszawie wzrosła w ciągu roku niemal o 100 proc.

Prawicowi politycy wykorzystują te emocje. I jeszcze je podsycają, zohydzając opinii publicznej obraz migrantów, rozsiewając na ich temat fake newsy, przedstawiając jako zagrożenie. Licytują się na marsze pod hasłem „Stop inwazji migrantów".

Eksperci ds. praw człowieka mają dla nich złą wiadomość: migracji nie powstrzymamy. – To jeszcze nikomu się nie udało, to nierealne – mówi szefowa Amnesty International Polska, Anna Błaszczak-Banasiak. Jej zdaniem teraz powinniśmy się już skupić na mądrej integracji.

– Jeszcze nigdy nie stawaliśmy się tak szybko tak zróżnicowanym społeczeństwem. Dla wielu z nas różnorodność jest nowym zjawiskiem, a to może budzić lęk – ocenia Agnieszka Kosowicz, prezeska Polskiego Forum Migracyjnego.

Co zrobić, by ten lęk nie przeradzał się w rasizm i przemoc na ulicach? Zdaniem Hanny Machińskiej, byłej zastępczyni RPO i ekspertki ds. praw człowieka, odwrócić trend będzie bardzo trudno. Ale to możliwe.

Zacząć należy już od edukacji i integracji w szkołach. – Jestem dobrej myśli, bo to już idzie coraz lepiej – stwierdza.

Zadaniem szkoły jest oswoić niepokoje

Eksperci edukacyjni i zajmujący się prawami człowieka są z nią zgodni. Ale podkreślają: edukację antydyskryminacyjną należałoby zacząć już w przedszkolu.

– Wtedy dzieci nie są jeszcze skażone uprzedzeniami, a kieruje nimi ciekawość. Nie myślą stereotypowo – zaznacza Kosowicz.

– Polska szkoła unika tego tematu. Ale w końcu będzie musiała się z nim zmierzyć. Dzieci z doświadczeniem uchodźczym już jest w polskich szkołach dużo, a będzie ich tylko przybywać – przewiduje ekspertka edukacyjna Iga Kazimierczyk.

Według danych z Systemu Informacji Oświatowej jeszcze pięć lat temu w polskich szkołach uczyło się ok. 50 tys. dzieci cudzoziemskich. Ich liczba wzrastała stopniowo. Aż w 2022 r., w wyniku pełnoskalowej inwazji Rosji na Ukrainę, wzrosła niemal pięciokrotnie. Ostatni rok szkolny 2024/25 ukończyło już blisko 240 tys. dzieci z doświadczeniem uchodźczym. Największą reprezentację stanowią w tej grupie uczniowie z Ukrainy, ale nie są sami. W polskich placówkach uczą się dzieci z ponad 160 krajów, m.in. z Białorusi, Rosji, Wietnamu, Indii i Gruzji. Są w 67 proc. polskich szkół.

„Co 15. uczeń lub uczennica to osoba o innej niż polska narodowości" – czytamy w raporcie Centrum Edukacji Obywatelskiej.

Nauczycielka: Nie byliśmy na to przygotowani

To nauczyciele stawiają czoła temu nowemu wyzwaniu. Nigdy wcześniej na taką skalę nie mieli do czynienia z dziećmi z traumą wojenną czy doświadczeniem uchodźczym.

– Osłupiałam, kiedy jeden z uczniów podczas lekcji w piwnicy oznajmił: „jest tak jak u nas w schronie, kiedy uciekaliśmy przed bombami" – mówi warszawska nauczycielka Maria Kowalewska. Dodaje: – Nie byliśmy na to przygotowani. I nie otrzymaliśmy żadnego wyraźnego wsparcia systemowego.

Nauczyciele zwracali się m.in. o szkolenia, zatrudnienie asystentów międzykulturowych, zajęcia integracyjne. Nic takiego, przynajmniej systemowo, dotąd się nie wydarzyło.

Rząd pracował nad programem „Szkoła dla wszystkich", który ułatwiałby integrację dzieci z doświadczeniem uchodźczym. 500 mln zł z funduszy unijnych miało pozwolić np. na zatrudnienie asystentów międzykulturowych, szkolenia i wsparcie psychologiczne. Ale na czas kampanii prezydenckiej program był wstrzymywany, „z obawy o podsycanie antyimigranckich nastrojów". Rządzący wrócili do niego po wyborach. Program przyjęli w lipcu, ale pod zmienioną nazwą: „Przyjazna Szkoła". Ma wchodzić w życie stopniowo przez trzy lata, od 2025 do 2027 r.

„Polityka wnika do szkół"

Środowisko nauczycielskie go wyczekuje. Kowalewska podkreśla, że o ile konflikty między uczniami zdarzały się zawsze, o tyle teraz pojawił się nowy ich powód: „bo ty jesteś inny". Co w takiej sytuacji robić? Kowalewska mówi, że nauczyciele są zdani sami na siebie. A politycy nie pomagają.

– Polityka i polaryzacja wnikają do szkół. Antyimigranckie nastroje nasiliły się pod koniec roku szkolnego, kiedy trwała kampania prezydencka. Prawie wszyscy kandydaci mówili o Ukraińcach coś złego. Pojawiały się pomysły odebrania im 800 plus. Dzieci cytują potem polityków – mówi.

Na szkolnych korytarzach zdarzało jej się słyszeć, jak polscy uczniowie mówią między sobą: „ciebie też irytują Ukraińcy?".

Zależy jej, by do takich sytuacji nie dochodziło. Na własną rękę szkoli się z mądrej integracji.

– Nie mamy wyjścia, jeśli chcemy uniknąć radykalizacji. I nie chodzi o asymilację czy polonizowanie dzieci. Nie odbierzemy im ich tożsamości. Integracja powinna wychodzić z poczucia równości. To znaczy, że dzieci z Polski powinny spojrzeć na te z Ukrainy jak na równe sobie – mówi.

Świadomościowy ping-pong

Polskie Forum Migracyjne zajmuje się m.in. szkoleniem nauczycieli, którzy pracują z dziećmi z doświadczeniem uchodźczym. Jak wygląda ta praca?

– Jest różnie. Są szkoły, które przyjmują dzieci z życzliwością i stają się ich kotwicą w nowej dla nich sytuacji, a potem nawet motorem napędowym do przystosowania się w nowym społeczeństwie dla dziecka i całej jego rodziny. Ale obserwujemy też takie sytuacje szkolne, w których dzieci uchodźcze są traktowane wrogo, doświadczają przemocy i „bullyingu" – opowiada Kosowicz.

Podobne doświadczenia ma Piotr Skrzypczak, współzałożyciel stowarzyszenia Homo Faber, które prowadzi w szkołach warsztaty antydyskryminacyjne.

– To z lęku i strachu wynika zachowanie, które nazywamy dyskryminacją – mówi.

Nie ukrywajmy, że ludzie się różnią

Szkoły wzywają jego stowarzyszenie także wtedy, gdy między uczniami dochodzi do konfliktów. Skrzypczak mówi, że dzieci, aby obrazić innych, nawiązują do cech, których nie da się zmienić. I są to wyzwiska na tle rasistowskim.

– Bardzo ważne, by nie ukrywać, że ludzie się różnią, ale tłumaczyć, z czego to wynika. Na biologii można mówić o pigmencie, który decyduje o kolorze skóry, na geografii o migracjach, na historii o wielkich postaciach z doświadczeniem uchodźstwa – radzi.

A Kosowicz podkreśla: – Sam program ministerialny nie wystarczy, żeby zbudować postawy. To wymaga wielu spójnych działań. Przede wszystkim należałoby zmienić język rozmowy o migracji. Powinniśmy to zjawisko normalizować, mówić o nim bez napięcia i presji. ●

OGŁOSZENIE PŁATNE Kraj/34393103

INFORMACJA

Na podstawie art. 38 ust. 4 ustawy z dnia 21 sierpnia 1997 r. o gospodarce nieruchomościami (tj. Dz. U. z 2024 r., poz. 1145 z późn. zm.) **Zarząd Powiatu w Środzie Wielkopolskiej informuje, że odwołuje pierwsze przetargi ustne nieograniczone** na sprzedaż niezabudowanych działek położonych w Środzie Wielkopolskiej, zapisanych w księdze wieczystej nr PO1D/00056025/0, stanowiących własność Powiatu Średzkiego, oznaczonych w ewidencji gruntów i budynków numerami:

– 3835/18 o powierzchni 4,1522 ha,
– 3835/19 o powierzchni 2,4394 ha,
– 3835/20 o powierzchni 3,7298 ha,
– 3835/21 o powierzchni 3,8335 ha,
– 3835/23 o powierzchni 5,0182 ha,

ogłoszone na dzień 17 września 2025 r., od godziny 10^{00} do godziny 14^{00} w sali nr 107 (parter) Starostwa Powiatowego w Środzie Wielkopolskiej przy ul. Daszyńskiego 5.

Powodem uzasadniającym odwołanie jest zaplanowana, usprawiedliwiona nieobecność członków komisji przetargowej – w tym członka, który zapewnia obsługę prawną pracy komisji.

Przetargi na sprzedaż ww. działek odbędą się w innych terminach, które zostaną podane do publicznej wiadomości.

Dodatkowe informacje o odwołaniu przetargów można uzyskać w pokoju nr 321 (II piętro) Starostwa Powiatowego w Środzie Wielkopolskiej ul. Daszyńskiego 5 lub telefonicznie pod nr 61 286 62 36.

/-/ Starosta
Ernest Iwańczuk

1 RP

OGŁOSZENIE PŁATNE Kraj/34392805

Syndyk Masy Upadłości MIKROTECH SA w upadłości,

ogłasza przetarg na sprzedaż prawa własności nieruchomości gruntowej, zabudowanej obiektem biurowym, położonej przy ul. Składowej 9 w Krośnie, składającej się z następujących działek:

- o nr ewidencyjnym 318/21, o pow. 0,0688 ha, dla której Sąd Rejonowy w Krośnie, VI Wydział Ksiąg Wieczystych prowadzi Księgę Wieczystą nr KS1K/00084503/1;
- o nr ewidencyjnym 318/22, o pow. 0,1991 ha, dla której Sąd Rejonowy w Krośnie, VI Wydział Ksiąg Wieczystych prowadzi Księgę Wieczystą nr KS1K/00082421/8;

oraz udziałów w drogach:

- udziału w wysokości 3/10 części w prawie użytkowania wieczystego nieruchomości oznaczonej jako działka o nr ewidencyjnym 318/6 o pow. 0,0453 ha, dla której Sąd Rejonowy w Krośnie, VI Wydział Ksiąg Wieczystych prowadzi księgę wieczystą nr KS1K/00073510/3;
- udziału w wysokości 1/6 części w prawie użytkowania wieczystego nieruchomości oznaczonej jako działka o nr ewidencyjnym 318/10 o pow. 0,0708 ha, dla której Sąd Rejonowy w Krośnie, VI Wydział Ksiąg Wieczystych prowadzi księgę wieczystą nr KS1K/00079851/7;

położonych przy ulicy Składowej 9 w Krośnie - obręb nr 3 Przemysłowa wchodzących w skład masy upadłości „MIKROTECH-u" SA w upadłości.

Cena wywoławcza przedmiotu przetargu wynosi 3 398 400,00 zł netto plus podatek VAT (słownie: trzy miliony trzysta dziewięćdziesiąt osiem tysięcy czterysta złotych, 00/100).

Zainteresowani winni składać oferty na adres: Sąd Rejonowy w Rzeszowie Wydział V Gospodarczy Sekcja ds. Restrukturyzacyjnych i Upadłościowych, ul. Kustronia 4, 35-303 Rzeszów w terminie do dnia 8 października 2025 r. (liczy się data wpływu oferty).

Warunkiem uczestnictwa w przetargu jest wpłacenie wadium w wysokości 300.000,00 zł (słownie: trzysta tysięcy złotych). Wadium należy wpłacić przelewem na rachunek bankowy masy upadłości MIKROTECH spółka akcyjna w upadłości o numerze: 46 1240 2340 1111 0010 9613 5469 z dopiskiem „Wadium Przetarg MIKROTECH" najpóźniej do dnia stanowiącego ostatni dzień poprzedzający termin wyznaczony do składania ofert, przy czym liczy się faktyczny termin uznania kwoty ww. wadium na ww. rachunku bankowym.

Otwarcie i wybór oferty nastąpi w dniu 10 października 2025 r. w siedzibie Sądu Rejonowego w Rzeszowie, sala nr 7, godz. 11.00.

Szczegółowe zasady składania ofert określone zostały w regulaminie przetargu, który jest dostępny do pobrania na stronie internetowej syndyka: restrukturyzacjecivilis.pl/przetargi/.

OGŁOSZENIE PŁATNE Kraj/34392952

urząd miejski wrocławia

Prezydent Wrocławia

ogłasza

przetarg ustny nieograniczony na sprzedaż wolnego lokalu mieszkalnego:

ul. Żmigrodzka 48 m. 20

Powierzchnia lokalu	- **72,18 m²**
Cena wywoławcza w zł	- **594 000,00 zł**
Wadium	- **59 400,00 zł**
Minimalna wysokość postąpienia	- **5 940,00 zł**

Lokal mieszkalny oglądać można w dniach: 15.10.2025 r. w godz. 9^{00} – 11^{00}, 16.10.2025 r., w godz. 11^{00} – 13^{00} oraz 17.10.2025 r., w godz. 12^{00} – 14^{00}, po uprzednim ustaleniu terminu z Centrum Obsługi Mieszkańca, ul. Namysłowska 8, 59-304 Wrocław tel. 71 323 57 38, 71 326 41 01, 71 325 35 46.

U W A G I:

1. **Przetarg** odbędzie się w siedzibie Urzędu Miejskiego Wrocławia, pl. Nowy Targ 1-8 w sali nr 215, o godz. 10:00 dnia **31 października 2025 r.**
2. Wadium na w/w lokal uczestnik przetargu winien wpłacić **najpóźniej do dnia 24 października 2025 r.** na konto Gminy Wrocław – **Bank PKO BP S.A. nr 36 1020 5226 0000 6302 0417 7655.** Datą dokonania wpłaty wadium jest data uznania rachunku bankowego Gminy.
3. Dowodem wniesienia wadium jest potwierdzenie z banku.
4. Pełną informację dotyczącą przetargu zawiera ogłoszenie wywieszone na tablicy w siedzibie Urzędu Miejskiego Wrocławia ul. G. Zapolskiej 4, I p.
   Ogłoszenia o przetargach dostępne są również w internecie pod adresem: ***http://bip.um.wroc.pl***
5. Prezydent Wrocławia może odwołać przetarg z ważnych powodów.

Szczegółowe informacje uzyskać można w Wydziale Sprzedaży Lokali Urzędu Miejskiego Wrocławia przy ul. G. Zapolskiej 4, pok. 148, tel. 71 777 88 92.

eprasa.pl 79dbe0b96b

„Wyścig zbrojeń” przed wyborami do Kongresu USA

Odkąd Donald Trump wypalił, że Republikanom „należy się” pięć dodatkowych mandatów do Izby Reprezentantów z Teksasu, władze kolejnych stanów szykują się do tego, by polepszyć sytuację jednej czy drugiej partii.

Maciej Czarnecki

Praktyka wytyczania okręgów wyborczych przez lokalne władze w taki sposób, by faworyzowały rządzącą tam partię, jest znana od dawna pod nazwą „gerrymandering”. W 2019 roku de facto usankcjonował ją Sąd Najwyższy USA, orzekając, że sprawa znajduje się poza jego nadzorem i powinny o niej decydować poszczególne stany. Choć zabronione jest kreślenie granic tylko w oparciu o podziały rasowe czy etniczne.

Zwykle granice okręgów wytycza się co dekadę, po spisie powszechnym, który dostarcza nowych danych o liczbie ludności. Właśnie ona decyduje o tym, ile mandatów do liczącej łącznie 435 członków Izby Reprezentantów ma każdy stan.

Jednak tym razem zmiany wprowadzane są na chybcika i bez związku ze spisem. Politycy niespecjalnie kryją, że powodem są zaplanowane na listopad 2026 roku wybory do Kongresu. Sondaże sugerują, że Republikanie mogą stracić w nich minimalną większość w Izbie Reprezentantów (219 do 212, cztery fotele mają wakat). Do odbicia izby Demokratom wystarczą zaledwie trzy dodatkowe fotele.

Partia rządzącego prezydenta zwykle wypada gorzej w wyborach w połowie jego kadencji (tzw. midterms). Jednak Republikanie nie chcą do tego dopuścić.

Ucieczka z Teksasu nic nie dała

„Wyścig zbrojeń” rozpoczął rządzony przez republikańskie władze Teksas (38 foteli, z czego 25 zajmują obecnie Republikanie).

Na początku sierpnia poparł to Donald Trump. – Mamy okazję w Teksasie, by zyskać pięć foteli. Mamy naprawdę dobrego gubernatora i dobrych ludzi w Teksasie. I wygrałem Teksas – tłumaczył prezydent. – Jak zapewne wiecie, dostałem najwięcej głosów w historii Teksasu i należy nam się pięć dodatkowych foteli – wypalił Trump.

Opracowana przez Republikanów nowa mapa łączy ze sobą niektóre okręgi kontrolowane przez Demokratów oraz dosypuje konserwatywnych wyborców do innych, w których Demokraci mają niewielką przewagę.

W środę przegłosowała ją stanowa Izba Reprezentantów, a w sobotę Senat. Demokraci starali się temu zapobiec, uciekając ze stanu i pozbawiając izbę kworum, ale w końcu musieli wrócić. Zmiany trafiły na biurko gubernatora Grega Abbotta, który na dniach ma je podpisać.

W odpowiedzi rządzona przez Demokratów Kalifornia (52 foteli, z czego 43 zajmują obecnie Demokraci) przygotowała swój plan, który dołoży im 5 mandatów w tym stanie, rekompensując straty w Teksasie.

W piątek obie izby lokalnej legislatury zatwierdziły referendum w tej sprawie. Gubernator Gavin Newsom ogłosił, że odbędzie się ono 4 listopada. Wypalił, że jego partia musi „grać twardo” w odpowiedzi za zagrabianie władzy przez Trumpa.

– Odpowiadamy na to, co wydarzyło się w Teksasie. Neutralizujemy to i dajemy Amerykanom sprawiedliwy wybór, bo kiedy wszystko jest równe, wszyscy gramy w oparciu o te same reguły – wytłumaczył gubernator, uważany za jednego z faworytów do nominacji Demokratów w wyścigu o Biały Dom w 2028 roku.

W poniedziałek Trump zapowiedział, że Departament Sprawiedliwości pozwie Kalifornię z powodu tych zmian.

– Myślę, że złożę niedługo pozew, i myślę, że odniesiemy w nim duży sukces. Złożymy go przez Departament Sprawiedliwości – zapowiedział Trump, swoją drogą mimowolnie zdradzając, jak obce są mu tradycje niezależności departamentu od ręcznego sterowania przez prezydenta.

• **Protest przeciwko Donaldowi Trumpowi w Teksasie i zmianie granic okręgów, Austin, 16 sierpnia 2025 roku**
FOT. REUTERS / NURI VALLBONA

Amerykanie obawiają się, że wojenki o granice okręgów osłabiają demokrację

Newsom odpowiedział mu krótko na X: „DAWAJ”.

Szykuje się zatem kolejna wojenka na linii Newsom-Trump. W czerwcu Trump wbrew woli gubernatora posłał do Los Angeles żołnierzy Gwardii Narodowej w odpowiedzi na protesty przeciw nalotom służb imigracyjnych ICE.

Amerykanie: Gerrymandering zagraża naszej demokracji

Do majstrowania przy okręgach szykują się albo przynajmniej to rozważają kolejne republikańskie stany, w tym Ohio, Floryda, Indiana i Missouri. Wygląda na to, że Demokraci mogą odpowiedzieć na to w Illinois czy Maryland.

W poniedziałek sąd nakazał ponadto zmianę granic okręgów wyborczych w Utah. Obecne, przeforsowane przez Republikanów w 2021 roku, rozdzielają wyborców z hrabstwa Salt Lake, bastionu Demokratów, na cztery okręgi wyborcze, w których roztapiają się oni w republikańskiej większości.

Sąd orzekł, że Republikanie wytyczyli je specjalnie, by zwiększyć swoje szanse, obchodząc prawo. W Utah w 2018 roku mieszkańcy powołali w referendum niezależną komisję, która miała zaproponować mapę okręgów. Dwa lata później legislatura przekształciła tę komisję w ciało doradcze, którego opinie potem zignorowała.

Obrońcy praw wyborczych świętują zwycięstwo, ale nie wiadomo, czy nowa mapa powstanie przed wyborami z 2026 roku, bo Republikanie mogą przewlekać proces odwoławczy. Tymczasem – z uwagi na proces zgłaszania kandydatów – nowe granice okręgów musiałyby zostać wytyczone do końca obecnego roku.

Amerykanie obawiają się, że wojenki o granice okręgów osłabiają demokrację. Pokazał to przeprowadzony w połowie sierpnia, ogólnokrajowy sondaż Ipsosa na zlecenie Reutersa. Ponad połowa respondentów zadeklarowała w nim, że amerykańska demokracja jest zagrożona.

Wpływ gerrymanderingu na nią negatywnie ocenia 71 proc. Demokratów i 46 proc. Republikanów. ●

Trump chce spotkać się z Kim Dżong Unem

Donald Trump na spotkaniu z prezydentem Korei Południowej Lee Jae Myungiem zasugerował, że Amerykanie mogliby przejąć część jej terytorium. Dodał, że chętni spotkałby się z północnokoreańskim dyktatorem Kim Dżong Unem.

Spotkanie odbyło się w poniedziałek w Gabinecie Owalnym Białego Domu. Jak oceniają komentatorzy, przywódca Korei Południowej, wybrany w czerwcu tego roku na prezydenta Lee Jae Myung przyjechał do Ameryki, by zachęcić Donalda Trumpa do nawiązania dialogu z przywódcą Korei Północnej. Najwyraźniej mu się udało – Trump oświadczył, że chce się z nim spotkać i zrobi to najpewniej jeszcze w tym roku.

Trump: Nikt tak dobrze nie zna Kima jak ja

– Chciałbym zorganizować takie spotkanie. Nie mogę się doczekać spotkania z Kim Jong-unem – stwierdził amerykański prezydent podczas spotkania z Lee Jae Myungiem.

Trump, który spotkał się z Kimem trzy razy podczas swojej pierwszej kadencji, zachwala swoje relacje z dyktatorem. Stwierdził, że zna go „lepiej niż ktokolwiek inny, prawie tak samo dobrze jak jego siostra” – nawiązując do młodszej siostry i powiernicy Kima, Kim Yo-jong.

Trump twierdzi też, że od czasu jego powrotu do Białego Domu Korea Północna przeprowadziła mniej testów rakietowych. Jednak – jak przypomina „Guardian” – wielu analityków uważa, że testów jest mniej nie z powodu Trumpa, ale dlatego, że Kim koncentruje się na wsparciu militarnym rosyjskiej inwazji na Ukrainę. Kim cieszy się dziś przychylnością Kremla, po tym jak wysłał tysiące północnokoreańskich żołnierzy na front.

Są też spekulacje, że Kim wstrzymał testy rakietowe, aby dać sobie czas na przyjrzenie się Lee, który wierzy w dialog z Koreą Północną. Jednocześnie Pjongjang odmówił udziału w rozmowach o zakończeniu rozwoju broni atomowej. Kim zapowiedział nawet przyspieszenie programu jądrowego, krytykuje ponadto wspólne ćwiczenia wojskowe USA i Korei Południowej.

USA przejmie teren, na którym stoi amerykańska baza?

Trump nie poprzestał na zapowiedziach spotkania się z północnokoreańskim dyktatorem – poruszył również kwestię przejęcia terenów Korei Południowej, na których znajduje się baza wojskowa USA. Trump już wcześniej sugerował, że przyciśnie Seul, by bardziej partycypował w kosztach utrzymania 28,5 tys. amerykańskich żołnierzy stacjonujących w Korei Południowej. Dodał, że rozważa przejęcie terenów, gdzie stoi amerykańska baza.

– Wydaliśmy dużo na budowę fortu, a Korea Południowa wniosła swój wkład, ale chciałbym sprawdzić, czy możemy zrezygnować z dzierżawy i uzyskać prawo własności do terenu, na którym znajduje się nasza ogromna baza wojskowa – stwierdził Amerykanin.

Lee stwierdził w Białym Domu, że prezydent USA jest „jedyną osobą”, która może zakończyć trwający od dziesięcioleci impas między Koreą Południową a Koreą Północną, które po wojnie z lat 50 zawarły rozejm, ale nie pokój.

– Czekam z niecierpliwością na spotkanie z przewodniczącym Kim Jong-unem, budowę Trump Tower w Korei Północnej i grę w golfa – dodał południowokoreański przywódca.

W oświadczeniu wygłoszonym po spotkaniu w Gabinecie Owalnym stwierdził, że zgadza się z Trumpem co do potrzeby „pokojowej denuklearyzacji Półwyspu Koreańskiego”.

Choć na spotkaniu nie zabrakło przyjaznych deklaracji, tuż przed nim Trump skrytykował władze w Seulu za sposób prowadzenia śledztwa w sprawie byłego prezydenta tego kraju, Yoon Suk Yeola. Pod koniec zeszłego roku został on usunięty z urzędu po nieudanej próbie wprowadzenia stanu wojennego.

„Co się dzieje w Korei Południowej? Wygląda to na czystkę lub rewolucję. Nie możemy tego tolerować i prowadzić tam interesów” – napisał Trump w swoim serwisie Truth Social.

Jednak już po spotkaniu, podczas którego Lee chwalił amerykańskiego prezydenta, Trump zapewniał, że „było to nieporozumienie” wywołane „krążącymi plotkami”. ●

Marta Urzędowska

1 RP

eprasa.pl 79dbe0b96b

Pięcioro dziennikarzy zabitych w Gazie

Po poniedziałkowym ataku, w którym izraelskie bomby spadły na szpital w Strefie Gazy, zabijając m.in. piątkę dziennikarzy, światowi przywódcy i organizacje międzynarodowe krytykują Izrael.

FOT. HANDOUTS VIA REUTERS

• **Zabici dziennikarze: Hussam al-Masri, Mariam Abu Dagga, Moaz Abu Taha, Mohammed Salama, Ahmed Abu Aziz**

Marta Urzędowska

Do ataku doszło w ostatni poniedziałek, w Chan Junis na południu Strefy Gazy. Izraelskie pociski spadły na szpital Nasera – najważniejszą placówkę medyczną w tej części palestyńskiej enklawy. Na miejscu zginęło co najmniej 20 osób, wśród nich pięciu dziennikarzy pracujących dla dużych międzynarodowych mediów.

W Strefie Gazy trwa wojna rozpoczęta atakiem Hamasu na Izrael z jesieni 2023 r., podczas którego zabito 1,2 tys. osób, a 250 porwano do Gazy. W odpowiedzi izraelska armia prowadzi na miejscu działania wojenne, w których zginęło ponad 62 tys. osób, a enklawa została doszczętnie zrujnowana. Po poniedziałkowym ataku narasta oburzenie świata. Jak donoszą miejscowe władze i aktywiści, uderzenia były dwa. W pierwszym zginęło kilka osób, wśród nich pierwszy z dziennikarzy, pracujący dla agencji Reutersa Hussam Al-Masri. Kiedy na miejscu zjawili się ratownicy i dziennikarze, próbujący pomóc ofiarom, Izraelczycy wystrzelili na szpital drugi pocisk, zabijając kolejnych kilkanaście osób.

Benjamin Netanjahu: To był tragiczny wypadek

Wśród ofiar jest operator Al-Dżaziry Mohammad Salama, Mariam Abu Dagga – dziennikarka pracująca dla agencji Associated Press (AP), a także dziennikarze freelancerzy Muat Abu Taha i Ahmed Abu Aziz.

Jak informują miejscowe służby, na miejscu zginęli też pracownicy medyczni i przedstawiciel obrony cywilnej. W sumie ofiar jest ok. 20, kilkadziesiąt osób zostało rannych. Jak opisuje CNN, pociski spadły m. in. na balkon na czwartym piętrze szpitala, często wykorzystywany przez dziennikarzy, bo dobrze widać z niego miasto. Izraelski premier Benjamin Netanjahu w poniedziałek po południu potwierdził, że w ataku w Chan Junis zginęli dziennikarze i ratownicy. Nazwał ich śmierć „tragicznym wypadkiem" i przyznał, że „głęboko żałuje", że do niego doszło.

– Izrael ceni pracę dziennikarzy, personelu medycznego i wszystkich cywilów – zapewnił, dodając, że wojskowi prowadzą już „drobiazgowe śledztwo".

Własne oświadczenie w sprawie ataku w poniedziałek wieczorem wydała izraelska armia, która potwierdza, że „przeprowadziła atak w rejonie szpitala". – Jesteśmy świadomi doniesień, że skrzywdzeni zostali cywile, wśród nich dziennikarze – potwierdził rzecznik armii, gen. Effie Defrin. – Nasze siły zbrojne działają w skrajnie skomplikowanych realiach – dodał. – Izraelska armia nie uderza celowo w cywilów, a jakiekolwiek wątpliwości w tej kwestii są wyjaśniane przez stosowne mechanizmy w samych siłach zbrojnych – zapewnił.

Jednocześnie Defrin potwierdził, że armia ma obowiązek przeprowadzić „szczegółowe i profesjonalne śledztwo" i że ma ono zacząć się jak najszybciej. Izraelska armia podczas wojny w Gazie regularnie atakuje szpitale, przekonując – choć nie pokazując na to dowodów – że Hamas wykorzystuje je jako swoje kryjówki.

Jak opisuje CNN, powołując się na źródła w izraelskich władzach, wstępne śledztwo wykazało, że na dachu szpitala żołnierze zauważyli kamerę, która – według armii – była wykorzystywana przez Hamas do obserwowania jej działań.

Żołnierze dostali pozwolenie na zniszczenie kamery przy użyciu drona, jednak zamiast tego wystrzelone zostały dwa pociski artyleryjskie – pierwszy w kamerę, drugi w ratowników. Jak zauważa stacja, przyznanie przez izraelskiego urzędnika, że Izraelczycy celowo zaatakowali ludzi, którzy zjawili się na miejscu by ratować ofiary, to rzadkość.

Świat potępia atak

W czasie gdy izraelska armia wyjaśnia, jak doszło do ataku, międzynarodowa społeczność krytykuje zabicie dziennikarzy. Stowarzyszenie zagranicznych mediów w Izraelu i na terenach palestyńskich określa atak jako „jeden z najbardziej krwawych izraelskich uderzeń w dziennikarzy pracujących dla międzynarodowych mediów od początku wojny w Gazie".

Oburzenie atakiem wyraża ONZ. Sekretarz generalny, Antonio Guteres potępił zabicie dziennikarzy i pracowników medycznych zauważając, że w Gazie mierzą się z „ekstremalnym zagrożeniem".

W Strefie Gazy od początku wojny w izraelskich atakach zginęło już blisko 200 dziennikarzy. Komitet na rzecz Ochrony Dziennikarzy oskarża Izrael o celowy atak. Jego szefowa Jodie Ginsberg w rozmowie z CNN stwierdziła, że „wygląda na to, iż Izrael popełnił bezprawne zabójstwa i zbrodnie wojenne, zarówno celowo zabijając operatora Reuersa, jak i później, podczas drugiego uderzenia".

Atak na szpital i zabicie dziennikarzy potępiły też władze wielu krajów zachodnich i arabskich. Prezydent USA Donald Trump przyznał, że atak „wcale mu się nie podobał", a prezydent Francji, Emmanuel Macron nazwał go „niedopuszczalnym". Oświadczenia potępiające wydały też władze Wielkiej Brytanii, Niemiec, Kanady, Arabii Saudyjskiej, Kataru i Kuwejtu. ●

OGŁOSZENIE WŁASNE WYDAWCY

34393186



W sprzedaży!

Temat numeru:

POWRÓT DO SZKOŁY

• Oceny nie powinny być karą
• Kłopoty w nauce? Może do dyskalkulia
• ADHD to biologia

SPONSOR
HOYA

żyć lepiej
psychologia codziennie

Więcej o psychologii czytaj na **wysokieobcasy.pl/zyclepiej**

1 RP

eprasa.pl 79dbe0b96b

„Daj z siebie wszystko". Jak Amazon zmienił skaner

„Zostało 15 min – przyspiesz". Pracownicy Amazona taki komunikat dostają w trakcie zmiany, przerzucając paczki w magazynie.

Kasia Bielecka

• **Dystopijna praca nie nadchodzi. Ona już tu jest**
FOT. DAWID CHALIMONIUK / AGENCJA WYBORCZA.PL

Twoim przełożonym nie jest człowiek, tylko skaner, który trzymasz w dłoni. To twoje narzędzie pracy, ale również twój przyboczny nadzorca. Zlicza nie tylko zeskanowane paczki, ale też twoje ruchy. Żadna nadmiarowa minuta wyjścia do toalety nie zostanie niezauważona.

A jeśli algorytm uzna, że nie „dajesz z siebie wszystkiego", może wskazać cię jako osobę do zwolnienia. Dystopijna praca nie nadchodzi. Ona już tu jest. A dokładniej tam: w magazynach Amazona.

Cyfrowa kontrola

To właśnie halom Amazona przyjrzeli się badacze z Uniwersytetu Wrocławskiego. Dlaczego właśnie im? Bo widać w nich zjawisko, które badacze nazywają platformizacją pracy – przenoszeniem metod znanych z aplikacji cyfrowych do tradycyjnych zakładów pracy. Tak jak w Uberze algorytm przydziela kursy i kontroluje kierowców, tak w Amazonie cyfrowe systemy wyznaczają rytm i tempo pracy magazynierek i magazynierów.

Pytanie, które postawili sobie badacze, brzmiało: jak ta cyfrowa kontrola wpływa na organizację pracy i pozycję samych pracowników?

Odpowiedzi szukali w ramach projektu INCA (Increase Corporate Political Responsibility and Accountability), finansowanego przez Komisję Europejską w programie Horyzont Europa – największym unijnym przedsięwzięciu wspierającym badania naukowe i innowacje.

– Unia, która wzięła się za regulowanie działalności big techów na swoim terenie, chce badać ich wpływ na gospodarkę i na życie społeczne. My badamy ten wpływ w odniesieniu do rynku pracy – mówi Olga Gitkiewicz, jedna z twórczyń raportu.

W projekcie uczestniczyli badacze z Uniwersytetu Wrocławskiego: dr hab. Adam Mrozowicki, dr Szymon Pilch i mgr Olga Gitkiewicz. Zespół rozmawiał z pracownikami Amazona w Polsce – nie tylko tymi pracującymi w magazynach, ale też z pracującymi tam obecnie i wcześniej menedżerami niższego i średniego szczebla.

Amazon nie pośredniczył w rekrutacji pracowników do badania, nie miał wglądu w kształt raportu ani publikacji.

Chociaż sam raport jest niepubliczny, Wyborcza.biz porozmawiała z badaczami na jego temat i przyjrzała się publikacjom (dostępnym publicznie), które powstały w ramach projektu.

Mointoring produktywności

Choć mówią, że błądzić jest rzeczą ludzką, to – jak konstatuje jeden z pracowników cytowanych w publikacjach powstałych na bazie badań: „W Amazonie nie wolno popełniać błędów". Zeskanowanie złego kodu, zbyt długie stanie w alejce magazynu czy zbyt długa przerwa na toaletę – wszystko zostanie odnotowane i przeanalizowane.

Nie przez przełożonego, ale przez algorytm. W centrach logistycznych Amazona wydajność pracowników jest bowiem mierzona w pełni zautomatyzowanymi systemami algorytmicznymi, które nie tylko kontrolują tempo pracy, ale też generują statystyki, oceny i ostrzeżenia.

W Polsce podstawowym narzędziem kontroli pracy jest system ADAPT – wewnętrzna platforma monitorująca wskaźniki wydajności na podstawie danych ze skanerów. Badacze ustalili, że ADAPT zestawia tempo pracy danej osoby ze średnimi wynikami w magazynie, a także z wynikami najmniej produktywnych pracowników, i na tej podstawie konstruuje i przydziela każdej osobie normy.

ADAPT wskazuje więc, czy dany pracownik wyrabia normę wydajności. Jeśli nie, musi się liczyć z „feedbackiem", czyli informacją zwrotną.Feedbacki formalnie nie są karą, ale – jak mówią badacze – stanowią element presji. Pracownicy, którzy regularnie otrzymują feedbacki – zwłaszcza ci zatrudnieni przez agencje pracy tymczasowej – obawiają się, że ich nagromadzenie prędzej czy później będzie prowadziło do „rozmowy korygującej", a w dalszej perspektywie do nieprzedłużenia umowy lub w niektórych przypadkach do zwolnienia.

Daj z siebie wszystko

Przykładowe feedbacki (informacje zwrotne), które pracownicy dostają podczas zmiany, to:

„Zostało 15 minut – przyspiesz".

„Zostało kilka produktów – daj z siebie wszystko".

Nie padają one z ust menedżera, lecz wyświetlają się bezpośrednio na ekranie skanera ręcznego (po angielsku zwanego, nomen omen, skanner gun, czyli pistolet skanujący) – urządzenia, którym pracownik rejestruje kolejne przeskanowane paczki i produkty.

Jak mówią badacze, urządzenie to pełni podwójną funkcję. Jest zarówno narzędziem pracy, jak i narzędziem nadzoru. Na bieżąco informuje o tempie kompletowania zamówień, ale także wysyła komunikaty motywujące albo upominające.

– To nie tylko sposób na zarządzanie wydajnością. To także narzędzie do dokumentowania pracy – system pozwala gromadzić dane o pracowniku i wykazać, że ocena jego pracy nie była efektem subiektywnej decyzji przełożonego, lecz obiektywnych wskaźników – wskazuje dr Szymon Pilch.

Algorytm przełożonym

Formalnie ma to służyć transparentności i zgodności z przepisami prawa pracy. W praktyce – jak wskazują badacze – stwarza asymetrię informacji i władzy: pracownik nie ma dostępu do algorytmu, a więc też nie wie, na jakiej podstawie zostały podjęte decyzje względem niego. I co ważne, od takich ewentualnych decyzji nie może się odwołać.

– Wykorzystanie algorytmów i wielkich zbiorów danych do zarządzania i wyceny pracy jest coraz powszechniejsze w innych branżach, na przykład w produkcji przemysłowej, i wykracza poza zatrudnienie w logistyce czy poprzez platformy internetowe – mówi dr hab. Adam Mrozowicki, prof. Uniwersytetu Wrocławskiego.

Główną konsekwencją jest nieprzejrzystość oceny pracowniczej, a przez to zwiększenie kontroli nad pracownikami.

Zapytaliśmy Amazon o to, jak działa system ADAPT w polskich magazynach, jakie dane analizuje i w jaki sposób określana jest indywidualna norma produktywności. Firma odpowiedziała na nasze zapytania.

Jak mierzona jest produktywność?

„Podobnie jak wielu pracodawców analizujemy wyniki pracy" – czytamy w przesłanych nam odpowiedziach. „Robimy to jednak w sposób przemyślany. Po pierwsze, wyznaczamy cele w oparciu o wyniki osiągane przez pracowników w przeszłości – to, co wiemy, że jest uczciwe i możliwe do zrealizowania. Po drugie, bierzemy pod uwagę czynniki, które mogą mieć wpływ na efektywność".

Amazon twierdzi, że przy ocenie pracowników bierze pod uwagę np. staż pracy oraz nieprzewidziane wydarzenia w życiu pracowników. „Bierzemy pod uwagę, że w życiu danej osoby mogą się dziać rzeczy, które sprawiają, że nie jest w swojej najlepszej formie w danym dniu czy tygodniu. Każdemu zdarzają się takie dni. Dlatego właśnie oceniamy wyniki w dłuższej perspektywie" – zapewnia nas Amazon.

W wysłanych nam materiałach firma twierdzi również, że nie ustala indywidualnych norm, lecz „ogólne wskaźniki produktywności" dla procesów logistycznych, uwzględniając wcześniejsze wyniki pracowników i specyfikę danego centrum. O zmianach celów pracownicy mają być informowani z wyprzedzeniem.

Firma nie daje więc jednoznacznej odpowiedzi, jak dokładnie wyliczana jest norma i jakie konkretnie dane wchodzą do systemu. Amazon unika też szczegółowego opisu działania ADAPT.

Ścieżka odwoławcza

Zapytaliśmy również o to, czy pracownicy mają wgląd w dane na temat swojej wydajności oraz możliwość odwołania się od decyzji ich dotyczących.

W odpowiedzi Amazon zapewnia nas, że proces oceny „zaczyna się od rozmowy z przełożonym", a pracownik „może w każdej chwili sprawdzić swoje wyniki u lidera lub managera oraz zgłosić problemy związane z pracą". Jeśli wyniki wymagają poprawy, przełożony przeprowadza „rozmowę wspierającą", a pracownik może dodać swoje pisemne uwagi do dokumentu podsumowującego spotkanie. Firma podkreśla, że zasady oceny są dostępne dla wszystkich zatrudnionych, a – na prośbę – również dla związków zawodowych.

Z odpowiedzi można wywnioskować, że deklarowana „przejrzystość" sprowadza się raczej do rozmów z przełożonym i dostępu do ogólnych zasad oceny, a nie do faktycznego wglądu w logikę działania systemu. Nie wiadomo też, czy i w jakim zakresie Amazon udostępnia szczegółowe informacje o działaniu algorytmu organom zewnętrznym, takim jak Państwowa Inspekcja Pracy.

Olga Gitkiewicz wskazuje również na możliwy rozdźwięk pomiędzy deklarowanym poziomem transparentności a tym, co faktycznie dzieje się na hali. – Wiele osób wspominało nam, że system obliczania norm jest tak skomplikowany, że do końca nie wiedzą, jaką właściwie normę mają wyrobić. Właściwie nawet słowo „norma" trzeba wziąć w cudzysłów, bo częściej używa się określenia „cel" – podkreśla.

Jak roboty

– Część z pracowników czuje, że ta praca ich odczłowiecza, mówią o tym, że „czują się jak cyborgi" – komentuje wyniki badania dr Szymon Pilch. – Codziennie mają do wyrobienia trudne, często nierealistyczne normy, które są narzucane z góry, bez realnego wpływu z ich strony. To wpływa negatywnie nie tylko na ich dobrostan fizyczny, ale też psychiczny.

Nic dziwnego, że powtarzającym się motywem rozmów z pracownikami jest poczucie „cyborgizacji".

Porównanie do robotów nie pojawia się znikąd. W Stanach Zjednoczonych czy Niemczech w centrach logistycznych Amazona poruszają się setki robotów (niegdyś Kiva, dzisiaj w dużej mierze Amazon Robotics) – autonomicznych maszyn transportujących towary do stacji kompletowania zamówień.

Co na to związki?

O polepszenie sytuacji pracowników walczą działające w Amazonie związki zawodowe, takie jak „Solidarność" i „Inicjatywa Pracownicza".

Jednak organizacja pracy w Amazonie skutecznie utrudnia życie ruchom pracowniczym. Prof. Adam Mrozowicki wskazuje na różnorodne sposoby, w jaki to się dzieje: – Amazon jest znany na całym świecie z niechęci do związków zawodowych. I w Polsce nie jest inaczej. Związkowczynie i związkowcy, z którymi rozmawialiśmy, opowiadali nam o różnych technikach „zwalczania" ich organizacji przez firmę.

Jak dodaje, wskazywali, że Amazon stworzył alternatywę wobec związków w postaci Forum Pracowniczego, pozoruje dialog ze związkami, odmawiając wiążących ustaleń, skłóca związki ze sobą, utrudnia organizację referendów strajkowych, a gdy wszystko zawodzi, jest nawet gotów zwolnić działaczkę, jak to miało miejsce w przypadku m.in. Magdy Malinowskiej (wygrała w sądzie z Amazonem).

Na pytanie o rolę związków i przedstawicielstw pracowniczych Amazon wskazuje istnienie Forów Pracowniczych z wybieranymi przedstawicielami oraz „współpracę" ze związkami zawodowymi w ramach komisji socjalnej i BHP. Dodaje też, że w Europie współdziała z setkami struktur pracowniczych. Brakuje jednak konkretów, jak realny wpływ mają te ciała na warunki pracy – odpowiedź sprowadza się do ogólnych deklaracji o dialogu i „sprawiedliwym środowisku pracy".

Izolacja, rotacja, fora internetowe

Badacze zwracają uwagę, że walkę o zmiany wewnątrz firmy utrudniają duża rotacja pracowników, nieprzedłużanie umów bez

eprasa.pl 79dbe0b96b

wyborcza

STOŁECZNA

warszawa.wyborcza.pl

Środa, 27 sierpnia 2025

Imieniny obchodzą: Cezary, Małgorzata

Redaktor prowadzący: Wojciech Tymowski

Dyżur redakcyjny w godz. 8-16
tel. 22 555 47 50
stoleczna@wyborcza.pl

Pociągi wracają do rekordowej częstotliwości kursów

WKD zaczyna drugie życie

WKD zmienia rozkład jazdy od 1 września, wreszcie wrócą kursy co 10 minut w godzinach szczytu. Jednak nie na długo, bo wkrótce ponowny w ostatnich latach remont torów na długim odcinku Warszawa – Podkowa Leśna.

Jarosław Osowski

• **Pociąg WKD na dworcu PKP Warszawa Zachodnia** FOT. DAWID ŻUCHOWICZ / AGENCJA WYBORCZA.PL

Warszawska Kolej Dojazdowa w końcu wraca na dobre tory. Już w 2024 r. liczba pasażerów wzrosła aż o jedną piątą do rekordowego poziomu ponad 13,6 mln osób. Jednak w poprzednich latach przewozy mocno dołowały z powodu pandemii, cięć w rozkładzie jazdy, strajków (maszyniści dostali podwyżki) i skracanej wielokrotnie trasy.

Podczas modernizacji Dworca Zachodniego pociągi miesiącami nie docierały do Śródmieścia, a kiedy trwała budowa drugiego toru do Grodziska Mazowieckiego, kończyły bieg w Podkowie Leśnej. Podróżni liczyli, że pojadą częściej po jego otwarciu w grudniu 2023 r., ale nadal kursowały co 15-30 minut, a w niedziele tylko raz na godzinę. W dodatku od marca 2025 r. zdrożały bilety (poprzednia podwyżka była w 2020 r.), a wspólna taryfa z Warszawą obowiązuje tylko do Opaczy. Kto jedzie dalej, np. do Pruszkowa, musi dodatkowo płacić za bilet 4,1 zł za pierwszą strefę czasową.

We wtorek 26 sierpnia przewoźnik poinformował o zmianach w rozkładzie jazdy od 1 września:

• w dni powszednie na odcinku Warszawa Śródmieście WKD – Podkowa Leśna Główna pociągi WKD będą kursować co 10 minut w godzinach szczytu porannego i popołudniowego oraz co kwadrans poza szczytem przewozowym; między Podkową Leśną a Grodziskiem Mazowieckim co 10-15 minut, a do Milanówka co 40 minut;

• w soboty, niedziele i święta na odcinku Warszawa Śródmieście WKD – Podkowa Leśna Główna zaplanowano kursy co 20 minut, a dalej do Grodziska Maz. co 20-40 minut, część pociągów co godzinę skręci do Milanówka.

WKD wymieni 19 km szyn i 15 rozjazdów

Ostatnio co 10 minut w szczycie „wukadka" kursowała przed pandemią i przejściowo między remontami w 2022 r. Wcześniej w spółce planowali kursy nawet co 7 minut, ale to musiałoby się wiązać m.in. z przebudową torów na początkowym przystanku przy rondzie Czterdziestolatka w Warszawie, na co wciąż się nie zanosi.

Rzecznik WKD Krzysztof Kulesza zastrzega, że „w najbliższym czasie wprowadzane będą kolejne zmiany w organizacji ruchu". A to dlatego, że w połowie sierpnia spółka zawarła umowę za 41,6 mln zł z firmami Mitor i Hydropol, które wymienią 15 rozjazdów i szyny na 19-kilometrowym odcinku Warszawa Raków – Podkowa Leśna Główna. Unia Europejska wesprze tę inwestycję 25 mln zł z Krajowego Programu Odbudowy.

Szczegóły utrudnień w ruchu nie są jeszcze znane (pasażerowie mają śledzić komunikaty w tej sprawie), ale można się spodziewać, że będą znaczne. To kolejny już remont na tym odcinku. W latach 2015-17 WKD naprawiła w sumie 50 km torowiska. Same szyny były układane jeszcze w PRL – w latach 1988-89. Podwarszawskie samorządy, które obok województwa mazowieckiego, są współudziałowcami spółki WKD, uspokajają mieszkańców, że dostały obietnicę o zamykaniu przejazdów przez tory podczas remontu tylko nocą (w godz. 22-4).

Przewoźnik planuje, że prace potrwają do połowy 2026 r., a nowe szyny mają wystarczyć na 40 lat eksploatacji. Pociągi będą się mogły na nich rozpędzać do 80 km na godz.

Kiedy nowy przystanek WKD w Warszawie?

Wiosną 2024 r. przed wyborami samorządowymi pisaliśmy w „Stołecznej" o inicjatywie władz i radnych dzielnicowych z Włoch, by wyremontować przystanek WKD Warszawa Raków pod wiaduktem ul. Łopuszańskiej. Kilkaset metrów dalej miałyby zaś powstać dodatkowe perony koło nowych osiedli. Do tego przystanku pasowałaby nazwa Warszawa Wiktoryn w nawiązaniu do posterunku rozgałęźnego zlikwidowanego w 1971 r. (wcześniej od 1932 r. EKD, a po wojnie WKD skręcała tu do ul. Popularnej i nieistniejącej już końcówki we Włochach). Jednak w dyskusjach przewija się aż trzywyrazowa nazwa Warszawa Wschodu Słońca (od pobliskiej ulicy). Co dalej z tymi inwestycjami?

W tym miesiącu padły deklaracje, że zmiany na przystanku Raków nastąpią do końca 2026 r. Spółka WKD rozbierze stare perony – nowe będą dłuższe i szersze. Wykona też przejścia przez tory i chodniki do peronów z łącznikiem dla rowerzystów. Z budżetu Warszawy mają być zaś sfinansowane dwie windy łączące perony kolejki z przystankami autobusowymi, które znajdują się na wiaduktach ul. Łopuszańskiej, a także dojścia i dojazdy rowerowe pod spodem.

Przygotowania do budowy nowego przystanku WKD koło osiedli przy ul. Wschodu Słońca pozostają na tym samym etapie koncepcyjnym co półtora roku temu. W latach 2025-26 miasto ma sfinansować analizę wykonalności tej inwestycji. ●

Urzędnicy wydali zgodę

Blok na działce na środku ekspresówki S7

Na mapie wygląda to kuriozalnie: działka, dla której wydano tzw. decyzję o warunkach zabudowy dla bloku, znajduje się dokładnie na środku korytarza rezerwowanego na nowy przebieg północnej wylotówki S7. Jak to możliwe?

Jadąc ulicą Kwitnącą na północ, przez chwilę traci się z oczu bloki. Po obu stronach ulicy rozciąga się gęsto zadrzewiony teren. To nie jest park, tylko rezerwa na planowany nowy przebieg trasy ekspresowej S7 – nowej północnej wylotówki z Warszawy w kierunku Gdańska. Korytarz dla tej drogi jest od blisko 20 lat wpisany w studium zagospodarowania – strategicznym dokumencie wskazującym kierunki rozwoju miasta.

I dokładnie na środku korytarza trasy S7 urzędnicy z Bielan wydali właśnie tzw. wuzetkę dla bloku. To otwiera drogę do postawienia w tym miejscu takiego budynku. Jak to?

Decyzja o warunkach zabudowy – czyli wstępne określenie dopuszczalnych gabarytów budynku, jaki można na danym terenie postawić – wydali 22 sierpnia dzielnicowi urzędnicy z Bielan.

O decyzję wystąpiła firma Dekpol Inwestycje – Warszawa 1 Sp. z o.o. To był finał dość długiej procedury, w której poprzednia decyzja dzielnicy była uchylona przez Samorządowe Kolegium Odwoławcze i odesłana do Bielan do ponownego rozpatrzenia.

Jak można zgodzić się na blok na środku trasy ekspresowej?

– Kluczowe jest to, że dla tych działek już była wydana wuzetka, jeszcze w 2016 r. Nie było wtedy jeszcze decyzji o przebiegu S7, nie wytyczono linii rozgraniczających tej arterii, nie było decyzji środowiskowej. Na tamtym etapie był tylko korytarz zarezerwowany w studium zagospodarowania miasta. Ale studium nie jest wiążące dla decyzji WZ – mówi Włodzimierz Piątkowski, wiceburmistrz Bielan. To jeden z fundamentalnych błędów polskiej urbanistyki po 1989 r. – jednostkowe decyzje dla małych działek oderwano od strategii rozwoju miasta.

Wiceburmistrz Piątkowski mówi, że Dekpol w swoim wniosku właściwie przepisał gabaryty z decyzji z 2016 r. Tłumaczy, że nie było możliwości odmówić wydania „wuzetki", formalne warunki, włącznie z dostępem do drogi publicznej – od Kwitnącej – zostały spełnione.

– Fakt, Generalna Dyrekcja Dróg Krajowych i Autostrad negatywnie zaopiniowała projekt decyzji o wz – przyznaje wiceburmistrz Bielan. Zaznacza: – Ale wskazała, że proponowany budynek jest poza liniami rozgraniczającymi planowanej trasy S7.

Chociaż „wuzetka" to tylko wstępne zarysowanie gabarytów inwestycji i nie jest równoznaczna z uzyskaniem pozwolenia na budowę, to jednak wydanie takiej decyzji ma realne konsekwencje

– Negatywna opinia wynikała tylko z tego, że inwestycja może utrudnić prowadzenie budowy tunelu, w którym w tym miejscu S7 ma być schowana. Ale z punktu widzenia przestrzeni administracyjnej my nie mamy się na czym oprzeć. Nie mamy trwałego rozstrzygnięcia co do przebiegu S7, a nawet negatywna opinia wskazała, że budynek stanie obok S7 – mówi Piątkowski.

Chociaż „wuzetka" to tylko wstępne zarysowanie gabarytów inwestycji i nie jest równoznaczna z uzyskaniem pozwolenia na budowę, to jednak wydanie takiej decyzji ma realne konsekwencje, bo sądy przyjmują, że stanowi ona podstawę dla wyceny wartości działki. Inną cenę ma niezabudowane pole, którego potencjału inwestycyjnego jeszcze nie wyznaczono, a inną grunt, na którym już ustalono, że może powstać blok. Dlatego przy wykupie pod drogi gruntów, za działkę z wuzetką dla bloku trzeba zapłacić więcej.

– Jesteśmy w kontakcie z GDDKiA. Oni twierdzą, że jest możliwe, że na początku przyszłego roku będą już mieć decyzję o zezwoleniu na realizację inwestycji drogowej, wydzielającą dokładnie teren potrzebny pod S7. Jeśli ta decyzja będzie dzielić działkę 95 tak, że budynek, którego dotyczy wuzetka, będzie poza liniami rozgraniczającymi, nie trzeba będzie wywłaszczać nieruchomości z dopuszczonym blokiem – mówi wiceburmistrz Bielan.

Trasa S7 na tym odcinku ma być schowana w tunelu. Czy rzeczywiście tuż przy nim powstanie blok? – To może być trudne. Projekt budowlany będzie podlegać osobnym uzgodnieniom z GDDKiA – zaznacza Włodzimierz Piątkowski. – Może się okazać, że blok będzie musiał mieć na przykład specjalne kotwienie fundamentów – mówi. ●

Michał Wojtczuk

eprasa.pl 79dbe0b96b

Czy po wyborach w Zabrzu będzie referendum ws. odwołania Trzaskowskiego?

Każdy, byle nie z KO

W przedterminowych wyborach prezydenta Zabrza przegrała kandydatka Koalicji Obywatelskiej. – Zadziałał mechanizm „każdy, byle nie z KO – przekonują politycy PiS, przewidując referenda w kolejnych miastach. Jednym z nich jest Warszawa.

Michał Wojtczuk

• **Stołeczni politycy PiS i Konfederacji już od kilku tygodni dyskutują o próbie uruchomienia procedury odwołania Rafała Trzaskowskiego z funkcji prezydenta stolicy** FOT. DAWID ŻUCHOWICZ / AGENCJA WYBORCZA.PL

Kamil Żbikowski, radny lokalnego komitetu Lepsze Zabrze, wygrał w niedzielę przedterminowe wybory prezydenckie w Zabrzu. Na ostatniej prostej poparł go PiS. Pokonał Ewę Weber, wspieraną przez Koalicję Obywatelską. „Hasło »byle nie Weber« brzmiało w Zabrzu jak „byle nie KO«. I zadziałało" – skomentował ten wynik Przemysław Jedlecki, dziennikarz „Gazety Wyborczej".

PiS przedstawia wyniki wyborów w Zabrzu niemal jak początek końca rządów Koalicji Obywatelskiej w samorządach. „Mogą wystawiać swoich kandydatów do skutku, ale kłamstw już nikt nie kupi" – pisał z triumfem na portalu X (d. Twitter) Jacek Sasin, poseł PiS.

Ten triumf był na pokaz. – Kandydat PiS w Zabrzu nawet nie przeszedł do drugiej tury. A Żbikowski, który wygrał wybory, jest politykiem, który ma bardziej lewicowe poglądy niż Ewa Weber – mówi Leszek Kraszyna, ekonomista i analityk, ekspert systemów wyborczych, który w 2019 r. startował w wyborach parlamentarnych w Katowicach jako kandydat Partii Razem.

Tym niemniej politycy prawicy w poniedziałek już popuszczali wodze fantazji i zapowiadali referenda w kolejnych miastach. Jednym z nich jest Warszawa. Tutejsi politycy PiS i Konfederacji już od kilku tygodni dyskutują o próbie uruchomienia procedury odwołania Rafała Trzaskowskiego z funkcji prezydenta stolicy.

Czy rzeczywiście wynik wyborów w Zabrzu sprawia, że kolejne referenda stały się bardziej realne? Czy można mówić o trwałości efektu „każdy, byle nie z KO"? I czy mogłoby dojść do referendum w Warszawie?

Flis: wybory w wakacje to była loteria

Prof. Jarosław Flis, socjolog z Uniwersytetu Jagiellońskiego, przekonuje, że z wyborów w Zabrzu nie należy wyciągać zbyt daleko idących wniosków. – W wyborach w Zabrzu jest kilka składowych. Po pierwsze, PO wpakowała się tu w pułapkę, obsadzając na stanowisku komisarza swoją kandydatkę na prezydenta miasta. Czyli partia popełniła ten sam błąd, który wcześniej w wielu miastach robił PiS. Stanowisko komisarza to nie jest bonus – mówi.

> *Nie sądzę, że wybory w Zabrzu zwiększają szanse referendów w innych miastach*
>
> JAROSŁAW FLIS.

– Po drugie, te wybory odbywały się w wakacje, frekwencja była bardzo niska. Decydowała bardzo mała liczba głosów. Zauważmy, że w pierwszej turze kandydat Konfederacji zrobił w Zabrzu świetny wynik, ale kosztem PiS. W efekcie żaden z nich nie wszedł do drugiej tury – zaznacza Flis i dodaje: – Gdyby był w niej kandydat PiS, a nie lokalnego komitetu, to zaryzykuję tezę, że kandydatka KO by wygrała. Być może zresztą przegrała dlatego, że miała mocny wynik w pierwszej turze i część jej wyborców pomyślała, że ma wygraną w kieszeni.

Prezydent musiałby popełnić dotkliwe błędy

Leszek Kraszyna też mówi, że przypadek Zabrza był specyficzny. Tłumaczy, że do przyspieszonych wyborów doszło, bo prezydent miasta Agnieszka Rupniewska zantagonizowała przeciwko sobie lokalne siły polityczne. Miała też silną lokalną opozycję, nie związaną z żadną z ogólnopolskich partii. Sam Kamil Żbikowski jest dobrze znanym wieloletnim radnym. W Warszawie opozycyjni radni nie mają aż takiej rozpoznawalności.

– A po trzecie, Zabrze jest miastem, które w 2024 r. miało jedną z najniższych frekwencji wyborczych [zaledwie nieco ponad 36 proc., dla porównania: w Warszawie frekwencja zbliżyła się do 59 proc.]. W związku z tym próg do zorganizowania referendum był stosunkowo niski. W Warszawie byłby dużo większy – mówi Kraszyna.

– Nie sądzę, że wybory w Zabrzu zwiększają szanse referendów w innych miastach – mówi Jarosław Flis. Przypomina, że porażką zakończyła się niedawno nawet próba referendum we Wrocławiu mimo wyraźnych wad prezydenta Sutryka. – A już Warszawa to w ogóle inna rzeczywistość polityczna. Żeby referendum zakończyło się odwołaniem prezydenta miasta, musi on popełnić naprawdę istotne błędy, i do tego one muszą się przekładać na realne problemy mieszkańców, odczuwalne na co dzień. A prostą i skuteczną metodą obrony w referendum jest obniżanie frekwencji, czyli wystarczy, że zwolennicy prezydenta nie pójdą głosować – mówi Flis.

PiS na pokaz cieszy się z wyborów w Zabrzu

– Zabrze to Zabrze. Jest parę miast, gdzie warunki są w mniejszym lub większym stopniu spełnione, ale chyba nie w Warszawie – mówi Kraszyna. Powtarza, że wybory w Zabrzu wygrał kandydat o progresywnych poglądach, strawny dla wielkomiejskiego wyborcy. – I dlatego mógł dostać i głosy prawicy, jako kandydat anty-KO, i wyborców niesympatyzujących z prawicą.

Flis: – PiS oczywiście cieszy się z porażki kandydatki KO, ale ich kandydat nawet nie wszedł do drugiej turzy. Po wyborach samorządowych 2024 r. ta partia spokorniała, nauczyła się, że jedyne, na co mogą liczyć, to nie swoje sukcesy, lecz porażki kandydatów z KO.

– Na pewno na dniach będziemy na Nowogrodzkiej analizować sytuację po wyborach w Zabrzu. Myślę, że będziemy typować kolejne miasta, w których referendum mogłoby się powieść. Warszawa? Ja myślę, że jeszcze nie teraz, najpierw trzeba by wygrać w kilku innych miastach – mówi nam ważny polityk warszawskiego PiS. ●

Śródmieście

Ruch konserwatora wstrzymuje inwestycję

Mazowiecki konserwator zabytków rozpoczął procedurę wpisu do rejestru zabytków biurowca przy ulicy Świętej Barbary. To może pokrzyżować plany inwestora, który chciał nadbudować go 80-metrową wieżą.

Planowana przez spółkę Barbary 1 Invest nadbudowa zaprojektowanego przez słynnego architekta Marka Leykama biurowca stanęła pod znakiem zapytania. Nad częścią biurowca z lat 50. firma chce postawić dominantę o wysokości 80 metrów. Pod koniec marca złożyła wniosek o wydanie warunków zabudowy na nadbudowę. Zmienić miałaby się także funkcja budynku, z biurowej na mieszkalno-hotelową.

Deweloper chce przeprowadzić inwestycję na podstawie warunków zabudowy, gdyż w rejonie Poznańskiej nie obowiązuje plan miejscowy. Choć w rozmowie z „Wyborczą" prezes zarządu firmy Anna Buczyńska zapewniała, że nie chce burzyć budynku, a jedynie wyeksponować jego walory, to plany budzą kontrowersje.

Aktywiści z Miasto Jest Nasze w lipcu rozpoczęli działania mające na celu wstrzymanie nadbudowy. Złożyli wniosek o wpisanie budynku do rejestru zabytków. – Boimy się, że takie zmiany w kubaturze, jakie są zapowiadane, wpłyną negatywnie na Skwer Batalionu AK „Zaremba- Piorun" i zrujnują klimat niskiej, zwartej zabudowy. – tłumaczył Eryk Baczyński z Miasto Jest Nasze.

Konserwator przyjmuje wniosek aktywistów

Teraz Mazowiecki Wojewódzki Konserwator Zabytków pozytywnie rozpatrzył ich wniosek i rozpoczął procedurę wpisu. – Konserwator przychylił się do naszych argumentów, dzięki temu od momentu rozpoczęcia procedury wpisu budynek nie może być przekształcany ani niszczony i podlega ochronie do momentu wydania ostatecznej decyzji – mówi nam Eryk Baczyński.

W piśmie dotyczącym rozpoczęciu procedury wpisu konserwator podkreślił, że wniosek aktywistów spełnił odpowiednie przesłanki. Wskazali oni w nim, że budynek biurowy dawnego Biura Studiów i Projektów Budownictwa Przemysłowego jest jednym z zaledwie siedmiu budynków zaprojektowanych przez Marka Leykama w Warszawie po 1945 roku.

Decyzja konserwatora zatrzyma nadbudowę?

Rozpoczęcie procedury wpisu oznacza, że, nawet gdyby inwestor otrzymał od miasta pozwolenie na budowę, nie mógłby rozpocząć prac do czasu zakończenia postępowania. Wniosek o wydanie warunków zabudowy do miejskiego biura architektury wpłynął w marcu tego roku. W lutym firma otrzymała wytyczne od mazowieckiego konserwatora, w których stwierdził on, że realizacja nadbudowy byłaby możliwa w „formie akcentu wysokościowego z minimalizacją przestrzeni na styku obiektu objętego ochroną konserwatorską, oraz nowo projektowanego".

Opinia konserwatora była konieczna, gdyż budynek już teraz widnieje w gminnej ewidencji zabytków. Ale od marca obiektami ujętymi w tym spisie nie zajmuje się już mazowiecki konserwator zabytków, a stołeczny. Dlatego by uzyskać pozwolenie, inwestycja musi przejść przez stołeczny urząd konserwatorski. Jeśli jednak biurowiec przy ulicy Świętej Barbary zostałby objęty mocniejszą formą ochrony, jaką jest rejestr zabytków, decydujący głos w jego sprawie znów miałby mazowiecki konserwator.

Spółka Barbary 1 Invest oficjalnie złożyła wniosek o zawieszenie postępowania o wydanie warunków zabudowy. Rozpoczęcie procedury wpisu do rejestru zabytków może pokrzyżować jej plany, bo podobne procesy w Warszawie potrafią ciągnąć się latami. ●

Miłosz Piotrowski

www.nekrologi.wyborcza.pl/34393046

Z ogromnym smutkiem zawiadamiamy,
że w dniu 16 sierpnia 2025 roku
w wieku 93 lat zmarła

ŚP

Mirosława Ziembowicz
z domu Orzechowska

Lekarz Okulista

Ukochana Mama, Babcia i Prababcia

Nabożeństwo żałobne odbędzie się
w dniu 29 sierpnia 2025 roku o godzinie 12.00
w kościele św. Wincentego à Paulo na Bródnie (drewniany).
Urna z Prochami Zmarłej zostanie uroczyście złożona w grobie rodzinnym
na miejscowym cmentarzu w kwaterze 4A-3-13.

Pogrążeni w żałobie:

Syn, Synowa, Wnuki i Prawnuki

1 WA

eprasa.pl 79dbe0b96b

Linia PKP Warszawa – Otwock

Rozbudowa, ale i likwidacja parkingów przy stacjach

Wielkimi krokami zbliża się rozbudowa linii PKP Warszawa – Otwock przez Wawer, wkrótce podpisanie umowy z wykonawcą. Kierowcy przesiadający się do pociągów stracą parkingi przy stacjach. Zarząd Transportu Miejskiego szykuje jeden zastępczy plac postojowy w Międzylesiu.

Jarosław Osowski

Podczas rozbudowy linii PKP do Otwocka mieszkańców Wawra, a także podwarszawskiego Józefowa, czeka wiele zmian. Będą dwa nowe tory dla pociągów dalekobieżnych do Lublina czy Rzeszowa, dzięki temu częściej zacznie kursować Szybka Kolej Miejska. Znikną też przejazdy przez tory, a tym samym korki, które blokują ulicę Patriotów. Pasażerowie zyskają nowe perony, ale nadal pod „skrzydlatymi" wiatami, które przed rozbiórką uchronił w 2010 r. wpis do rejestru zabytków. Niestety, inwestycja oznacza wycinkę aż kilkunastu drzew i likwidację większości parkingów przesiadkowych przy stacjach.

W „Stołecznej" pisaliśmy, że prace przygotowawcze już się zaczęły. W marcu splantowano kawałek lasu między Radością a Międzylesiem – przy ul. Zagajnikowej powstanie zbiornik retencyjny. Miesiąc później do akcji wkroczyły buldożery, które zburzyły m.in. dawny sklep spożywczy przy ul. Panny Wodnej w Radości i budynek zamkniętego dawno temu kina Szpak w Falenicy. W tych miejscach powstaną wjazdy do tuneli pod linią PKP.

W październiku 2024 r. rządowa spółka Polskie Linie Kolejowe ogłosiła przetarg na rozbudowę linii otwockiej na odcinku 12,1 km od Anina. Wcześniejszy fragment za Dworcem Wschodnim, gdzie prace trwały od 2021 r., udało się oddać z niemal dwuletnim poślizgiem. Mieszkańcy korzystają już tam z nowych przejść pod torami. Powstał nowy przystanek Warszawa Grochów, a peron na Gocławku przesunięto bliżej wiaduktów ul. Marsa, by ułatwić przesiadki do autobusów. Wykonawcą prac była firma Trakcja znacjonalizowana pod rządami PiS z powodu problemów finansowych.

Teraz Trakcja w konsorcjum z firmą Intop oczekuje najmniej (1 mld 581 mln zł) za przebudowę odcinka Anin – Otwock. Różnice w porównaniu z ofertami konkurencji nie są jednak duże. Budimex policzył sobie tylko o 3 mln zł więcej, a Torpol – o 15 mln zł. Oferty siedmiu wykonawców otwarto w kwietniu, mimo to wciąż nie ma umowy.

Umowa na rozbudowę we wrześniu

Odpowiedzialny za kolej wiceminister Piotr Malepszak w odpowiedzi na interpelację posła Michała Moskala z PiS informuje: „Dokonano wyboru najkorzystniejszej oferty. Podpisanie umowy planowane jest do połowy września 2025 r.". Poseł pytał też, kiedy pociągi na trasie Warszawa – Lublin osiągną czas przejazdu w 90 minut. Minister przewiduje, że stanie się to po zakończeniu rozbudowy odcinka przez Wawer do Otwocka i po odbiorach systemów sterowaniu ruchem. Ma to nastąpić w grudniu 2028 r.

• **Przystanek PKP Warszawa Miedzeszyn**
FOT. MATEUSZ SKWARCZEK / AGENCJA WYBORCZA.PL

Od 2026 r. pociągi podmiejskie będą miały skracane trasy i zaczną kursować rzadziej po jednym torze

Wcześniej pasażerów czekają duże utrudnienia w ruchu. Od 2026 r. pociągi podmiejskie będą miały skracane trasy i zaczną kursować rzadziej po jednym torze. A dalekobieżne skręcą na objazd przez Pilawę, Mińsk Mazowiecki, Sulejówek i Rembertów.

Wkrótce znikną też parkingi przesiadkowe przy stacjach w Międzylesiu, Miedzeszynie, Falenicy, Michalinie i Józefowie. Cieszą się ogromną popularnością wśród kierowców dojeżdżających do pociągów z ulic bardziej oddalonych od stacji. Nie wszędzie bowiem dociera komunikacja autobusowa. – Zdarzało mi się, że w Józefowie nie było wolnych miejsc. Nasz burmistrz powtarzał, że rozmawia z kolejarzami o parkingach zastępczych, ale nic konkretnego nie ogłosił – martwi się pan Tymek, nasz czytelnik spod Warszawy.

Co z parkingami przy linii PKP Warszawa – Otwock?

Niezagrożone pozostają tylko dwa parkingi – ze 141 miejscami dla samochodów przy stacji PKP Wawer i z 81 miejscami w Aninie. Są tam też wiaty dla rowerów. – Oba parkingi mają rezerwę. Średnie dzienne napełnienie w Aninie w okresie pozawakacyjnym to ok. 15 proc. zajętych miejsc, a w Wawrze – ok. 50 proc. Dodatkowo po modernizacji linii kolejowej czynny pozostał dzielnicowy parking przy PKP Gocławek na kilkadziesiąt miejsc – informuje „Stołeczną" rzecznik Zarządu Transportu Miejskiego Tomasz Kunert.

ZTM wybrał właśnie wykonawcę studium wykonalności nowego parkingu przesiadkowego w Międzylesiu. Ten wstępny etap przygotowań zajmie cztery miesiące i ma kosztować 375 tys. zł. Plac postojowy powstałby w pewnym oddaleniu od peronu kolejowego między ulicami Patriotów, Zwoleńską i Mrówczą. Dziś kierowcy zostawiają samochody bezpośrednio przy torze PKP po drugiej stronie linii kolejowej. – Szacujemy, że możliwe będzie utworzenie nowego parkingu na co najmniej 120 miejsc – mówi Tomasz Kunert, ale zastrzega: – W budżecie miasta obecnie nie ma zarezerwowanych środków na jego budowę.

ZTM buduje właśnie parking przesiadkowy w Rembertowie, który ma być gotowy w 2027 r. Przygotowuje też taki plac przy stacji PKP Warszawa Wesoła. W obu miejscach powstaną tunele, drogowcy podpisali już umowy z wykonawcami. To linia do Mińska Mazowieckiego.

A w sierpniu spółka PLK informowała o otwarciu parkingu przy stacji w Mławie za 876 tys. zł z 74 miejscami postojowymi. To piąty w tym roku parking na Mazowszu po Rudzie Wielkiej, Chorzelach, Zielonce i Ciechanowie. Program dla naszego regionu obejmuje wykonanie w sumie 22 parkingów za 15 mln zł. Obecnie powstają w 15 lokalizacjach: Niemojki, Małkinia, Wola Bierwiecka, Kruszyna, Jasienica Mazowiecka, Szewnica, Szulborze Wielkie, Stara Wieś, Zabieżki, Ząbki, Lesiów, Siedlce Wschodnie, Siedlce Zachodnie, Przetycz, Warka. Niestety, ani jednego parkingu kolejarze nie planują przy linii otwockiej. ●

Sukces obrońców zabytków

Historyczne krawężniki na ul. Sienkiewicza

Granitowe krawężniki z przełomu XIX i XX wieku miały raz na zawsze zniknąć z przebudowywanych ulic Sienkiewicza i Jasnej. Po interwencji społeczników i służb konserwatorskich zmienił plany.

Na wschodnim odcinku ulicy Sienkiewicza ekipa robotników buduje nową granitową nawierzchnię. To część przedsięwzięcia pod nazwą „Nowe Centrum Warszawy".

W nowej posadzce nie wszystko jest jednak nowe. Przed bramy budynków nr 3 i 4 powróciły podjazdy ze starego bruku (przed „trójką" jest to XX-wieczna kostka bazaltowa z kamieniołomów w Janowej Dolinie na Wołyniu, przed „czwórką" – XIX-wieczna granitowa kostka rzędowa sprowadzona z kamieniołomów w Szwecji). Z kolei wzdłuż trotuarów ponownie pojawiły się krawężniki, które leżały w tym miejscu od przełomu XIX i XX wieku. W trakcie obecnej przebudowy ulicy miały być usunięte.

W obronie tych elementów historycznej inżynierii miejskiej stanęli społecznicy z Zespołu Opiekunów Kulturowego Dziedzictwa Warszawy „ZOK". W połowie października 2024 r. przewodniczący organizacji Tomasz Markiewicz wystosował pismo do dyrektora ZDM Łukasza Puchalskiego. Wnioskował w nim o udzielenie informacji publicznej na temat „losu zabytkowych granitowych zjazdów ulicznych typu bramnego i zabytkowych granitowych obrzeży ulicznych przy ulicach Sienkiewicza i Jasnej". Zwrócił uwagę, że obrzeża uliczne, czyli krawężniki, wykonane z czerwonego granitu skandynawskiego, o charakterystycznej dla przełomu XIX i XX w. szerokości 27 cm, podkreślają „piękno i estetyczne walory tego typu materiału kamiennego".

FOT. JACEK MARCZEWSKI / AGENCJA WYBORCZA.PL

Dyrektora ZDM poprosił też o informację, jakie są zamierzenia wobec wybrukowanych historycznych podjazdów do bram budynków przy ul. Sienkiewicza 3 i 4.

Na jego pismo w końcu października 2024 r. odpowiedziała wicedyrektorka ZDM Karolina Gałecka. Poinformowała, że „kostka w przejazdach bramowych została przeznaczona do adaptacji przy odtworzeniu geometrii istniejących zjazdów". Za to krawężniki „z uwagi na liczne ubytki, uszczerbki i zaokrąglenia krawędziowe, nie są przewidziane do ponownego wykorzystania". Po tej odpowiedzi wicedyrektorki ZDM Tomasz Markiewicz interweniował u wojewódzkiego konserwatora zabytków Marcina Dawidowicza.

Tłumaczenie Karoliny Gałeckiej zaskoczyło Michała Krasuckiego, stołecznego konserwatora zabytków. Przypomniał, że w czerwcu 2023 r. jego biuro wydało projektantowi inwestycji opinię, w której wskazało potrzebę zachowania historycznych krawężników. W listopadzie 2024 r. zaalarmowany przez przewodniczącego ZOK wojewódzki konserwator zabytków przeprowadził wizję lokalną na ulicy Sienkiewicza. W jej trakcie przedstawiciele ZDM zadeklarowali zachowanie krawężników i brukowanych podjazdów do bram. Okazało się, że nie kolidują one z projektem inwestycji, częściowo tylko wymagają przełożenia. Tak też się stało, choć jeszcze w grudniu zeszłego roku słyszeliśmy w ZDM: „Nikt jeszcze niczego nie zdecydował, nie wiadomo, czy będzie o czym decydować, bo może wszystkie okażą się zdezelowane".

– Stare solidne zabytkowe krawężniki i brukowany zabytkową kostką bazaltową podjazd bramny wróciły na ulicę Sienkiewicza, a więc moja interwencja miała sens i „Nowe Centrum Warszawy" nie musi niszczyć reliktów przedwojennej Warszawy – komentuje Tomasz Markiewicz, dziękując za udane negocjacje z ZDM stołecznemu konserwatorowi zabytków Michałowi Krasuckiemu i wojewódzkiemu konserwatorowi zabytków Marcinowi Dawidowiczowi. ●

Tomasz Urzykowski

eprasa.pl 79dbe0b96b

OBWIESZCZENIE WOJEWODY MAZOWIECKIEGO

Zgodnie art. 88 ust. 1, art. 90, w związku z art. 30 ust. 1 z dnia 10 maja 2018 r. o Centralnym Porcie Komunikacyjnym (Dz. U. z 2024 r. poz. 1747) oraz zgodnie z art. 9, art. 10 § 1, art. 61 ustawy z dnia 14 czerwca 1960 r. Kodeks postępowania administracyjnego (Dz. U. z 2024 r., poz. 572 ze zm.) – dalej Kpa, niniejszym zawiadamia się, że na wniosek inwestora: Centralny Port Komunikacyjny sp. z o.o., Aleje Jerozolimskie 142B, 02-305 Warszawa, zostało wszczęte postępowanie w sprawie wniosku o wydanie decyzji o ustaleniu lokalizacji dla inwestycji w zakresie Centralnego Portu Komunikacyjnego:
inwestycja: „Budowa węzła kolejowego po wschodniej stronie Lotniska (Port Solidarność)"

Adres zamierzenia inwestycyjnego: województwo mazowieckie, powiat grodziski

Tabela Nr 1 – Wykaz nieruchomości objętych inwestycją będących własnością CPK Sp. z o.o., w całości w liniach rozgraniczających teren Inwestycji.

L.p.	Gmina	Numer i nazwa obrębu	ID działki (TERYT)	Nr działki
1	Baranów	0002 Basin	140503_2.0002.109	109
2	Baranów	0008 Gole	140503_2.0008.382	382
3	Baranów	0008 Gole	140503_2.0008.404	404
4	Baranów	0008 Gole	140503_2.0008.405	405
5	Baranów	0008 Gole	140503_2.0008.410	410
6	Baranów	0008 Gole	140503_2.0008.414	414
7	Baranów	0008 Gole	140503_2.0008.437	437
8	Baranów	0008 Gole	140503_2.0008.438	438
9	Baranów	0008 Gole	140503_2.0008.439/1	439/1
10	Baranów	0008 Gole	140503_2.0008.439/2	439/2
11	Baranów	0008 Gole	140503_2.0008.468	468
12	Baranów	0008 Gole	140503_2.0008.469	469
13	Baranów	0008 Gole	140503_2.0008.470	470
14	Baranów	0008 Gole	140503_2.0008.471	471
15	Baranów	0008 Gole	140503_2.0008.472	472
16	Baranów	0008 Gole	140503_2.0008.473	473
17	Baranów	0008 Gole	140503_2.0008.474	474
18	Baranów	0008 Gole	140503_2.0008.475	475
19	Baranów	0008 Gole	140503_2.0008.476	476
20	Baranów	0008 Gole	140503_2.0008.477	477
21	Baranów	0008 Gole	140503_2.0008.478	478
22	Baranów	0008 Gole	140503_2.0008.479	479
23	Baranów	0008 Gole	140503_2.0008.480	480
24	Baranów	0008 Gole	140503_2.0008.481/1	481/1
25	Baranów	0008 Gole	140503_2.0008.481/2	481/2
26	Baranów	0008 Gole	140503_2.0008.504	504
27	Baranów	0008 Gole	140503_2.0008.505/1	505/1
28	Baranów	0008 Gole	140503_2.0008.505/2	505/2
29	Baranów	0008 Gole	140503_2.0008.506	506
30	Baranów	0008 Gole	140503_2.0008.507/1	507/1
31	Baranów	0008 Gole	140503_2.0008.507/2	507/2
32	Baranów	0008 Gole	140503_2.0008.510	510
33	Baranów	0008 Gole	140503_2.0008.511/1	511/1
34	Baranów	0008 Gole	140503_2.0008.511/2	511/2
35	Baranów	0008 Gole	140503_2.0008.514	514
36	Baranów	0008 Gole	140503_2.0008.516	516
37	Baranów	0008 Gole	140503_2.0008.518	518
38	Baranów	0008 Gole	140503_2.0008.519	519
39	Baranów	0008 Gole	140503_2.0008.520	520
40	Baranów	0008 Gole	140503_2.0008.521	521
41	Baranów	0008 Gole	140503_2.0008.522	522
42	Baranów	0008 Gole	140503_2.0008.523/1	523/1
43	Baranów	0008 Gole	140503_2.0008.523/2	523/2
44	Baranów	0008 Gole	140503_2.0008.524	524
45	Baranów	0008 Gole	140503_2.0008.525/1	525/1
46	Baranów	0008 Gole	140503_2.0008.525/2	525/2
47	Baranów	0008 Gole	140503_2.0008.527	527
48	Baranów	0008 Gole	140503_2.0008.528	528
49	Baranów	0008 Gole	140503_2.0008.637	637
50	Baranów	0008 Gole	140503_2.0008.638	638
51	Baranów	0014 Murowaniec	140503_2.0014.1	1
52	Baranów	0015 Nowa Pułapina	140503_2.0015.88/2	88/2
53	Baranów	0015 Nowa Pułapina	140503_2.0015.124/2	124/2
54	Baranów	0015 Nowa Pułapina	140503_2.0015.135/1	135/1
55	Baranów	0015 Nowa Pułapina	140503_2.0015.135/4	135/4
56	Baranów	0016 Osiny	140503_2.0016.19/1	19/1
57	Baranów	0016 Osiny	140503_2.0016.184	184
58	Baranów	0016 Osiny	140503_2.0016.190/1	190/1
59	Baranów	0016 Osiny	140503_2.0016.217	217
60	Baranów	0016 Osiny	140503_2.0016.219	219
61	Baranów	0016 Osiny	140503_2.0016.225	225
62	Baranów	0016 Osiny	140503_2.0016.229	229
63	Baranów	0016 Osiny	140503_2.0016.231	231
64	Baranów	0016 Osiny	140503_2.0016.235	235
65	Baranów	0016 Osiny	140503_2.0016.236/1	236/1
66	Baranów	0016 Osiny	140503_2.0016.237	237
67	Baranów	0016 Osiny	140503_2.0016.240/1	240/1
68	Baranów	0016 Osiny	140503_2.0016.241	241
69	Baranów	0016 Osiny	140503_2.0016.244/1	244/1
70	Baranów	0016 Osiny	140503_2.0016.245	245
71	Baranów	0016 Osiny	140503_2.0016.254/1	254/1
72	Baranów	0016 Osiny	140503_2.0016.255	255
73	Baranów	0016 Osiny	140503_2.0016.256/1	256/1
74	Baranów	0016 Osiny	140503_2.0016.257	257
75	Baranów	0016 Osiny	140503_2.0016.258/1	258/1
76	Baranów	0016 Osiny	140503_2.0016.259	259
77	Baranów	0016 Osiny	140503_2.0016.260/1	260/1
78	Baranów	0016 Osiny	140503_2.0016.261	261
79	Baranów	0016 Osiny	140503_2.0016.265	265
80	Baranów	0016 Osiny	140503_2.0016.570/26	570/26
81	Baranów	0016 Osiny	140503_2.0016.570/27	570/27
82	Baranów	0016 Osiny	140503_2.0016.570/28	570/28
83	Baranów	0016 Osiny	140503_2.0016.570/30	570/30
84	Baranów	0016 Osiny	140503_2.0016.573/1	573/1
85	Baranów	0016 Osiny	140503_2.0016.573/3	573/3
86	Baranów	0016 Osiny	140503_2.0016.573/4	573/4
87	Baranów	0016 Osiny	140503_2.0016.573/7	573/7

Tabela nr 2 – Wykaz nieruchomości będących własnością CPK Sp. z o.o. podlegających podziałowi, wraz ze wskazaniem części nieruchomości wchodzących i nie wchodzących w obszar linii rozgraniczających.

L.p.	Gmina	Numer i nazwa obrębu	ID działki (TERYT)	Nr działki przed podziałem	Nr działki po podziale wchodzącej w obszar linii rozgraniczającej	Nr działki po podziale nie wchodzącej w obszar linii rozgraniczającej
1	Baranów	0002 Basin	140503_2.0002.69	69	69/2	69/1
2	Baranów	0002 Basin	140503_2.0002.72	72	72/1	72/2
3	Baranów	0008 Gole	140503_2.0008.239	239	239/1	239/2
4	Baranów	0008 Gole	140503_2.0008.242	242	242/1	242/2
5	Baranów	0008 Gole	140503_2.0008.257	257	257/1	257/2
6	Baranów	0008 Gole	140503_2.0008.402	402	402/2	402/1
7	Baranów	0008 Gole	140503_2.0008.403	403	403/1	403/2
8	Baranów	0008 Gole	140503_2.0008.439/3	439/3	439/5	439/4
9	Baranów	0008 Gole	140503_2.0008.515	515	515/1	515/2
10	Baranów	0008 Gole	140503_2.0008.517	517	517/1	517/2
11	Baranów	0008 Gole	140503_2.0008.526	526	526/1 526/3	526/2
12	Baranów	0008 Gole	140503_2.0008.587	587	587/1	587/2
13	Baranów	0008 Gole	140503_2.0008.602	602	602/1	602/2
14	Baranów	0008 Gole	140503_2.0008.684	684	684/1	684/2
15	Baranów	0008 Gole	140503_2.0008.685	685	685/1 685/3	685/2
16	Baranów	0008 Gole	140503_2.0008.686	686	686/1	686/2
17	Baranów	0015 Nowa Pułapina	140503_2.0015.88/1	88/1	88/7	88/6
18	Baranów	0015 Nowa Pułapina	140503_2.0015.92/6	92/6	92/8	92/9
19	Baranów	0015 Nowa Pułapina	140503_2.0015.93/1	93/1	93/2	93/3
20	Baranów	0015 Nowa Pułapina	140503_2.0015.142/1	142/1	142/2	142/3
21	Baranów	0015 Nowa Pułapina	140503_2.0015.143/1	143/1	143/2	143/3
22	Baranów	0015 Nowa Pułapina	140503_2.0015.144/1	144/1	144/2	144/3
23	Baranów	0015 Nowa Pułapina	140503_2.0015.145/1	145/1	145/2	145/3
24	Baranów	0015 Nowa Pułapina	140503_2.0015.161/1	161/1	161/2	161/3
25	Baranów	0015 Nowa Pułapina	140503_2.0015.172/1	172/1	172/3	172/2
26	Baranów	0015 Nowa Pułapina	140503_2.0015.185/1	185/1	185/3	185/2
27	Baranów	0015 Nowa Pułapina	140503_2.0015.187/2	187/2	187/4	187/3
28	Baranów	0015 Nowa Pułapina	140503_2.0015.191/1	191/1	191/3	191/2 191/4
29	Baranów	0015 Nowa Pułapina	140503_2.0015.193/1	193/1	193/2	193/3
30	Baranów	0016 Osiny	140503_2.0016.8	8	8/2	8/1
31	Baranów	0016 Osiny	140503_2.0016.9	9	9/2	9/1 9/3
32	Baranów	0016 Osiny	140503_2.0016.12/1	12/1	12/4	12/3 12/5
33	Baranów	0016 Osiny	140503_2.0016.12/2	12/2	12/7	12/6 12/8
34	Baranów	0016 Osiny	140503_2.0016.14/1	14/1	14/2	14/3
35	Baranów	0016 Osiny	140503_2.0016.15	15	15/2	15/1 15/3
36	Baranów	0016 Osiny	140503_2.0016.16	16	16/1	16/2
37	Baranów	0016 Osiny	140503_2.0016.23/1	23/1	23/2	23/3
38	Baranów	0016 Osiny	140503_2.0016.25/1	25/1	25/2 25/4	25/3 25/5
39	Baranów	0016 Osiny	140503_2.0016.27/1	27/1	27/3	27/2 27/4
40	Baranów	0016 Osiny	140503_2.0016.28	28	28/1	28/2
41	Baranów	0016 Osiny	140503_2.0016.42/1	42/1	42/3	42/2 42/4
42	Baranów	0016 Osiny	140503_2.0016.43	43	43/1	43/2
43	Baranów	0016 Osiny	140503_2.0016.45/1	45/1	45/3	45/2 45/4
44	Baranów	0016 Osiny	140503_2.0016.46	46	46/1	46/2
45	Baranów	0016 Osiny	140503_2.0016.48/1	48/1	48/3	48/2 48/4
46	Baranów	0016 Osiny	140503_2.0016.49	49	49/1	49/2
47	Baranów	0016 Osiny	140503_2.0016.51/1	51/1	51/3	51/2 51/4
48	Baranów	0016 Osiny	140503_2.0016.52	52	52/1	52/2
49	Baranów	0016 Osiny	140503_2.0016.54/1	54/1	54/3	54/2 54/4
50	Baranów	0016 Osiny	140503_2.0016.55	55	55/1	55/2
51	Baranów	0016 Osiny	140503_2.0016.56/1	56/1	56/3	56/2 56/4
52	Baranów	0016 Osiny	140503_2.0016.57	57	57/1 57/3	57/2
53	Baranów	0016 Osiny	140503_2.0016.58/1	58/1	58/2	58/3
54	Baranów	0016 Osiny	140503_2.0016.59	59	59/1 59/3	59/2
55	Baranów	0016 Osiny	140503_2.0016.65	65	65/1 65/3	65/2 65/4

WAG 1

Warszawa/34391616

eprasa.pl 79dbe0b96b

L.p.	Gmina	Numer i nazwa obrębu	ID działki (TERYT)	Nr działki przed podziałem	Nr działki po podziale wchodzącej w obszar linii rozgraniczającej	Nr działki po podziale nie wchodzącej w obszar linii rozgraniczającej
56	Baranów	0016 Osiny	140503_2.0016.69	69	69/1 69/3	69/2 69/4
57	Baranów	0016 Osiny	140503_2.0016.185/1	185/1	185/2	185/3
58	Baranów	0016 Osiny	140503_2.0016.187/1	187/1	187/2	187/3
59	Baranów	0016 Osiny	140503_2.0016.191/1	191/1	191/2	191/3
60	Baranów	0016 Osiny	140503_2.0016.192	192	192/1	192/2
61	Baranów	0016 Osiny	140503_2.0016.216/1	216/1	216/2	216/3
62	Baranów	0016 Osiny	140503_2.0016.218/1	218/1	218/2	218/3
63	Baranów	0016 Osiny	140503_2.0016.224/1	224/1	224/2	224/3
64	Baranów	0016 Osiny	140503_2.0016.228/1	228/1	228/2	228/3
65	Baranów	0016 Osiny	140503_2.0016.230/1	230/1	230/2	230/3
66	Baranów	0016 Osiny	140503_2.0016.234/1	234/1	234/2	234/3
67	Baranów	0016 Osiny	140503_2.0016.264/1	264/1	264/2	264/3
68	Baranów	0016 Osiny	140503_2.0016.341/1	341/1	341/4	341/3 341/5
69	Baranów	0016 Osiny	140503_2.0016.342/1	342/1	342/4	342/3 342/5
70	Baranów	0016 Osiny	140503_2.0016.343/1	343/1	343/4	343/3 343/5
71	Baranów	0016 Osiny	140503_2.0016.344/1	344/1	344/4 344/6	344/3 344/5 344/7
72	Baranów	0016 Osiny	140503_2.0016.352	352	352/1 352/3	352/2
73	Baranów	0016 Osiny	140503_2.0016.357/1	357/1	357/3	357/4
74	Baranów	0016 Osiny	140503_2.0016.358	358	358/1	358/2
75	Baranów	0016 Osiny	140503_2.0016.359/2	359/2	359/3	359/4
76	Baranów	0016 Osiny	140503_2.0016.360/1	360/1	360/6	360/7
77	Baranów	0016 Osiny	140503_2.0016.363	363	363/1	363/2
78	Baranów	0016 Osiny	140503_2.0016.364	364	364/1	364/2
79	Baranów	0016 Osiny	140503_2.0016.365/1	365/1	365/3	365/4
80	Baranów	0016 Osiny	140503_2.0016.383	383	383/1	383/2
81	Baranów	0016 Osiny	140503_2.0016.389/3	389/3	389/7	389/6 389/8
82	Baranów	0016 Osiny	140503_2.0016.392/1	392/1	392/2	392/3
83	Baranów	0016 Osiny	140503_2.0016.393	393	393/2	393/1 393/3
84	Baranów	0016 Osiny	140503_2.0016.397	397	397/1	397/2
85	Baranów	0016 Osiny	140503_2.0016.570/21	570/21	570/60	570/61
86	Baranów	0016 Osiny	140503_2.0016.570/22	570/22	570/62	570/63
87	Baranów	0016 Osiny	140503_2.0016.570/25	570/25	570/64	570/65
88	Baranów	0016 Osiny	140503_2.0016.570/31	570/31	570/68	570/69
89	Baranów	0016 Osiny	140503_2.0016.573/2	573/2	573/19 573/21	573/20
90	Baranów	0016 Osiny	140503_2.0016.573/6	573/6	573/22	573/23
91	Baranów	0016 Osiny	140503_2.0016.573/8	573/8	573/24	573/25

Tabela nr 3 – Wykaz działek będących własnością CPK Sp. z o.o., podlegających podziałowi, wraz ze wskazaniem części nieruchomości, na których będą prowadzone prace na czas realizacji Inwestycji.

Lp.	Gmina	Numer i nazwa obrębu	ID działki (TERYT)	Nr działki przed podziałem	Nr działki po podziale, na której będą prowadzone prace na czas realizacji Inwestycji – -poza liniami rozgraniczającymi Inwestycji
1	Baranów	0002 Basin	140503_2.0002.69	69	69/1
2	Baranów	0016 Osiny	140503_2.0016.43	43	43/2
3	Baranów	0016 Osiny	140503_2.0016.46	46	46/2
4	Baranów	0016 Osiny	140503_2.0016.49	49	49/2

Tabela nr 4 – Wykaz nieruchomości stanowiących grunty pod wodami płynącymi podlegające zajęciu na rzecz CPK Sp. z o.o.

Lp.	Gmina	Numer i nazwa obrębu	ID działki (TERYT)	Nr działki
1	Baranów	0002 Basin	140503_2.0002.33	33
2	Baranów	0008 Gole	140503_2.0008.413	413
3	Baranów	0008 Gole	140503_2.0008.413	413
4	Baranów	0008 Gole	140503_2.0008.413	413
5	Baranów	0008 Gole	140503_2.0008.601	601
6	Baranów	0016 Osiny	140503_2.0016.332	332
7	Baranów	0016 Osiny	140503_2.0016.332	332
8	Baranów	0016 Osiny	140503_2.0016.332	332
9	Grodzisk Mazowiecki	0007 Izdebno Kościelne	140504_5.0007.313	313

Tabela nr 5 – Wykaz nieruchomości podlegających wywłaszczeniu na rzecz CPK Sp. z o.o. w całości

L.p.	Gmina	Numer i nazwa obrębu	ID działki (TERYT)	Nr działki
1	Baranów	0002 Basin	140503_2.0002.40/3	40/3
2	Baranów	0002 Basin	140503_2.0002.45	45
3	Baranów	0002 Basin	140503_2.0002.58	58
4	Baranów	0002 Basin	140503_2.0002.60	60
5	Baranów	0002 Basin	140503_2.0002.61	61
6	Baranów	0002 Basin	140503_2.0002.64	64
7	Baranów	0002 Basin	140503_2.0002.80	80
8	Baranów	0002 Basin	140503_2.0002.83	83
9	Baranów	0002 Basin	140503_2.0002.84/1	84/1
10	Baranów	0002 Basin	140503_2.0002.84/2	84/2
11	Baranów	0002 Basin	140503_2.0002.87	87
12	Baranów	0002 Basin	140503_2.0002.88	88
13	Baranów	0002 Basin	140503_2.0002.105	105
14	Baranów	0002 Basin	140503_2.0002.106	106
15	Baranów	0002 Basin	140503_2.0002.107/1	107/1
16	Baranów	0002 Basin	140503_2.0002.107/2	107/2
17	Baranów	0002 Basin	140503_2.0002.108	108
18	Baranów	0002 Basin	140503_2.0002.116	116
19	Baranów	0002 Basin	140503_2.0002.118/1	118/1
20	Baranów	0002 Basin	140503_2.0002.118/2	118/2
21	Baranów	0002 Basin	140503_2.0002.120	120
22	Baranów	0002 Basin	140503_2.0002.159/1	159/1
23	Baranów	0002 Basin	140503_2.0002.159/2	159/2
24	Baranów	0002 Basin	140503_2.0002.203	203
25	Baranów	0002 Basin	140503_2.0002.204	204
26	Baranów	0002 Basin	140503_2.0002.205	205
27	Baranów	0002 Basin	140503_2.0002.211	211
28	Baranów	0002 Basin	140503_2.0002.214	214
29	Baranów	0002 Basin	140503_2.0002.215	215
30	Baranów	0002 Basin	140503_2.0002.218	218
31	Baranów	0002 Basin	140503_2.0002.219	219
32	Baranów	0002 Basin	140503_2.0002.221	221
33	Baranów	0008 Gole	140503_2.0008.366/5	366/5
34	Baranów	0008 Gole	140503_2.0008.406/1	406/1
35	Baranów	0008 Gole	140503_2.0008.406/2	406/2
36	Baranów	0008 Gole	140503_2.0008.407	407
37	Baranów	0008 Gole	140503_2.0008.408	408
38	Baranów	0008 Gole	140503_2.0008.409	409
39	Baranów	0008 Gole	140503_2.0008.411	411
40	Baranów	0008 Gole	140503_2.0008.412	412
41	Baranów	0008 Gole	140503_2.0008.415	415
42	Baranów	0008 Gole	140503_2.0008.416	416
43	Baranów	0008 Gole	140503_2.0008.417	417
44	Baranów	0008 Gole	140503_2.0008.418	418
45	Baranów	0008 Gole	140503_2.0008.419	419
46	Baranów	0008 Gole	140503_2.0008.420	420
47	Baranów	0008 Gole	140503_2.0008.421	421
48	Baranów	0008 Gole	140503_2.0008.422	422
49	Baranów	0008 Gole	140503_2.0008.423	423
50	Baranów	0008 Gole	140503_2.0008.424	424
51	Baranów	0008 Gole	140503_2.0008.425	425
52	Baranów	0008 Gole	140503_2.0008.426	426
53	Baranów	0008 Gole	140503_2.0008.427	427
54	Baranów	0008 Gole	140503_2.0008.428	428
55	Baranów	0008 Gole	140503_2.0008.431	431
56	Baranów	0008 Gole	140503_2.0008.433	433
57	Baranów	0008 Gole	140503_2.0008.434	434
58	Baranów	0008 Gole	140503_2.0008.435/1	435/1
59	Baranów	0008 Gole	140503_2.0008.436	436
60	Baranów	0008 Gole	140503_2.0008.440	440
61	Baranów	0008 Gole	140503_2.0008.441	441
62	Baranów	0008 Gole	140503_2.0008.442	442
63	Baranów	0008 Gole	140503_2.0008.443	443
64	Baranów	0008 Gole	140503_2.0008.445	445
65	Baranów	0008 Gole	140503_2.0008.446	446
66	Baranów	0008 Gole	140503_2.0008.447	447
67	Baranów	0008 Gole	140503_2.0008.448/1	448/1
68	Baranów	0008 Gole	140503_2.0008.449	449
69	Baranów	0008 Gole	140503_2.0008.450	450
70	Baranów	0008 Gole	140503_2.0008.451	451
71	Baranów	0008 Gole	140503_2.0008.453	453
72	Baranów	0008 Gole	140503_2.0008.454	454
73	Baranów	0008 Gole	140503_2.0008.455	455
74	Baranów	0008 Gole	140503_2.0008.457	457
75	Baranów	0008 Gole	140503_2.0008.458	458
76	Baranów	0008 Gole	140503_2.0008.459	459
77	Baranów	0008 Gole	140503_2.0008.461	461
78	Baranów	0008 Gole	140503_2.0008.462	462
79	Baranów	0008 Gole	140503_2.0008.463	463
80	Baranów	0008 Gole	140503_2.0008.465	465
81	Baranów	0008 Gole	140503_2.0008.466	466
82	Baranów	0008 Gole	140503_2.0008.467	467
83	Baranów	0008 Gole	140503_2.0008.482	482
84	Baranów	0008 Gole	140503_2.0008.483/1	483/1
85	Baranów	0008 Gole	140503_2.0008.483/2	483/2
86	Baranów	0008 Gole	140503_2.0008.484	484
87	Baranów	0008 Gole	140503_2.0008.485/1	485/1
88	Baranów	0008 Gole	140503_2.0008.485/2	485/2
89	Baranów	0008 Gole	140503_2.0008.486/1	486/1
90	Baranów	0008 Gole	140503_2.0008.487/1	487/1
91	Baranów	0008 Gole	140503_2.0008.488/1	488/1
92	Baranów	0008 Gole	140503_2.0008.489/1	489/1
93	Baranów	0008 Gole	140503_2.0008.490	490
94	Baranów	0008 Gole	140503_2.0008.494	494
95	Baranów	0008 Gole	140503_2.0008.495/1	495/1
96	Baranów	0008 Gole	140503_2.0008.495/2	495/2
97	Baranów	0008 Gole	140503_2.0008.496	496
98	Baranów	0008 Gole	140503_2.0008.497/1	497/1
99	Baranów	0008 Gole	140503_2.0008.497/2	497/2

eprasa.pl 79dbe0b96b

L.p.	Gmina	Numer i nazwa obrębu	ID działki (TERYT)	Nr działki
100	Baranów	0008 Gole	140503_2.0008.498	498
101	Baranów	0008 Gole	140503_2.0008.499/1	499/1
102	Baranów	0008 Gole	140503_2.0008.499/2	499/2
103	Baranów	0008 Gole	140503_2.0008.500	500
104	Baranów	0008 Gole	140503_2.0008.501/1	501/1
105	Baranów	0008 Gole	140503_2.0008.501/2	501/2
106	Baranów	0008 Gole	140503_2.0008.502	502
107	Baranów	0008 Gole	140503_2.0008.503/1	503/1
108	Baranów	0008 Gole	140503_2.0008.503/2	503/2
109	Baranów	0008 Gole	140503_2.0008.508	508
110	Baranów	0008 Gole	140503_2.0008.509/1	509/1
111	Baranów	0008 Gole	140503_2.0008.509/2	509/2
112	Baranów	0008 Gole	140503_2.0008.512	512
113	Baranów	0008 Gole	140503_2.0008.513/1	513/1
114	Baranów	0008 Gole	140503_2.0008.530	530
115	Baranów	0008 Gole	140503_2.0008.531	531
116	Baranów	0008 Gole	140503_2.0008.534	534
117	Baranów	0008 Gole	140503_2.0008.537	537
118	Baranów	0008 Gole	140503_2.0008.540	540
119	Baranów	0008 Gole	140503_2.0008.543	543
120	Baranów	0008 Gole	140503_2.0008.622	622
121	Baranów	0008 Gole	140503_2.0008.623	623
122	Baranów	0008 Gole	140503_2.0008.624	624
123	Baranów	0008 Gole	140503_2.0008.633	633
124	Baranów	0008 Gole	140503_2.0008.634	634
125	Baranów	0008 Gole	140503_2.0008.635	635
126	Baranów	0008 Gole	140503_2.0008.643/1	643/1
127	Baranów	0008 Gole	140503_2.0008.643/2	643/2
128	Baranów	0008 Gole	140503_2.0008.689	689
129	Baranów	0008 Gole	140503_2.0008.694/2	694/2
130	Baranów	0008 Gole	140503_2.0008.695/2	695/2
131	Baranów	0008 Gole	140503_2.0008.700	700
132	Baranów	0008 Gole	140503_2.0008.701	701
133	Baranów	0008 Gole	140503_2.0008.703	703
134	Baranów	0014 Murowaniec	140503_2.0014.105/20	105/20
135	Baranów	0014 Murowaniec	140503_2.0014.105/21	105/21
136	Baranów	0015 Nowa Pułapina	140503_2.0015.90/4	90/4
137	Baranów	0015 Nowa Pułapina	140503_2.0015.123/2	123/2
138	Baranów	0015 Nowa Pułapina	140503_2.0015.131	131
139	Baranów	0015 Nowa Pułapina	140503_2.0015.133/1	133/1
140	Baranów	0015 Nowa Pułapina	140503_2.0015.135/3	135/3
141	Baranów	0015 Nowa Pułapina	140503_2.0015.135/5	135/5
142	Baranów	0015 Nowa Pułapina	140503_2.0015.136/2	136/2
143	Baranów	0015 Nowa Pułapina	140503_2.0015.176/11	176/11
144	Baranów	0015 Nowa Pułapina	140503_2.0015.194/5	194/5
145	Baranów	0016 Osiny	140503_2.0016.21/1	21/1
146	Baranów	0016 Osiny	140503_2.0016.186	186
147	Baranów	0016 Osiny	140503_2.0016.205	205
148	Baranów	0016 Osiny	140503_2.0016.207	207
149	Baranów	0016 Osiny	140503_2.0016.209	209
150	Baranów	0016 Osiny	140503_2.0016.211	211
151	Baranów	0016 Osiny	140503_2.0016.213	213
152	Baranów	0016 Osiny	140503_2.0016.215	215
153	Baranów	0016 Osiny	140503_2.0016.221	221
154	Baranów	0016 Osiny	140503_2.0016.223	223
155	Baranów	0016 Osiny	140503_2.0016.227	227
156	Baranów	0016 Osiny	140503_2.0016.233	233
157	Baranów	0016 Osiny	140503_2.0016.238/1	238/1
158	Baranów	0016 Osiny	140503_2.0016.239	239
159	Baranów	0016 Osiny	140503_2.0016.242/1	242/1
160	Baranów	0016 Osiny	140503_2.0016.243	243
161	Baranów	0016 Osiny	140503_2.0016.246/1	246/1
162	Baranów	0016 Osiny	140503_2.0016.247	247
163	Baranów	0016 Osiny	140503_2.0016.248/1	248/1
164	Baranów	0016 Osiny	140503_2.0016.249	249
165	Baranów	0016 Osiny	140503_2.0016.250/1	250/1
166	Baranów	0016 Osiny	140503_2.0016.251	251
167	Baranów	0016 Osiny	140503_2.0016.252/1	252/1
168	Baranów	0016 Osiny	140503_2.0016.253	253
169	Baranów	0016 Osiny	140503_2.0016.263	263
170	Baranów	0016 Osiny	140503_2.0016.267	267
171	Baranów	0016 Osiny	140503_2.0016.269	269
172	Baranów	0016 Osiny	140503_2.0016.346	346
173	Baranów	0016 Osiny	140503_2.0016.375/3	375/3
174	Baranów	0016 Osiny	140503_2.0016.386/1	386/1
175	Baranów	0016 Osiny	140503_2.0016.570/24	570/24
176	Baranów	0016 Osiny	140503_2.0016.575/6	575/6
177	Baranów	0016 Osiny	140503_2.0016.575/7	575/7
178	Baranów	0016 Osiny	140503_2.0016.575/11	575/11
179	Baranów	0016 Osiny	140503_2.0016.575/12	575/12
180	Baranów	0016 Osiny	140503_2.0016.575/13	575/13
181	Grodzisk Mazowiecki	0007 Izdebno Kościelne	140504_5.0007.8	8
182	Grodzisk Mazowiecki	0007 Izdebno Kościelne	140504_5.0007.105/1	105/1
183	Grodzisk Mazowiecki	0007 Izdebno Kościelne	140504_5.0007.105/2	105/2
184	Grodzisk Mazowiecki	0007 Izdebno Kościelne	140504_5.0007.105/3	105/3

Tabela nr 6 – Wykaz działek podlegających wywłaszczeniu na rzecz CPK Sp. z o.o. w części, wraz ze wskazaniem części nieruchomości wchodzących i nie wchodzących w obszar linii rozgraniczających Inwestycji.

L.p.	Gmina	Numer i nazwa obrębu	ID działki (TERYT)	Nr działki przed podziałem	Nr działki podlegającej wywłaszczeniu	Nr działki pozostającej przy dotychczasowym właścicielu
1	Baranów	0002 Basin	140503_2.0002.19	19	19/1	19/2
2	Baranów	0002 Basin	140503_2.0002.21	21	21/1	21/2
3	Baranów	0002 Basin	140503_2.0002.22	22	22/1	22/2
4	Baranów	0002 Basin	140503_2.0002.23	23	23/1	23/2
5	Baranów	0002 Basin	140503_2.0002.24	24	24/1	24/2
6	Baranów	0002 Basin	140503_2.0002.25	25	25/1	25/2
7	Baranów	0002 Basin	140503_2.0002.26	26	26/1	26/2
8	Baranów	0002 Basin	140503_2.0002.27	27	27/1	27/2
9	Baranów	0002 Basin	140503_2.0002.28	28	28/1	28/2
10	Baranów	0002 Basin	140503_2.0002.29	29	29/1	29/2
11	Baranów	0002 Basin	140503_2.0002.30	30	30/1	30/2
12	Baranów	0002 Basin	140503_2.0002.31	31	31/1	31/2
13	Baranów	0002 Basin	140503_2.0002.32	32	32/1	32/2
14	Baranów	0002 Basin	140503_2.0002.34	34	34/1	34/2
15	Baranów	0002 Basin	140503_2.0002.35	35	35/1	35/2
16	Baranów	0002 Basin	140503_2.0002.36	36	36/1	36/2
17	Baranów	0002 Basin	140503_2.0002.37	37	37/1	37/2
18	Baranów	0002 Basin	140503_2.0002.38	38	38/1	38/2
19	Baranów	0002 Basin	140503_2.0002.39	39	39/1	39/2
20	Baranów	0002 Basin	140503_2.0002.40/2	40/2	40/4	40/5
21	Baranów	0002 Basin	140503_2.0002.41	41	41/1	41/2
22	Baranów	0002 Basin	140503_2.0002.42	42	42/1	42/2
23	Baranów	0002 Basin	140503_2.0002.43	43	43/1	43/2
24	Baranów	0002 Basin	140503_2.0002.44	44	44/1	44/2
25	Baranów	0002 Basin	140503_2.0002.46	46	46/1	46/2
26	Baranów	0002 Basin	140503_2.0002.47	47	47/1	47/2
27	Baranów	0002 Basin	140503_2.0002.51	51	51/2	51/1 51/3
28	Baranów	0002 Basin	140503_2.0002.53/1	53/1	53/3	53/4
29	Baranów	0002 Basin	140503_2.0002.54	54	54/1	54/2
30	Baranów	0002 Basin	140503_2.0002.55	55	55/1	55/2
31	Baranów	0002 Basin	140503_2.0002.56	56	56/1	56/2
32	Baranów	0002 Basin	140503_2.0002.57	57	57/1	57/2
33	Baranów	0002 Basin	140503_2.0002.59	59	59/1	59/2
34	Baranów	0002 Basin	140503_2.0002.62	62	62/1	62/2
35	Baranów	0002 Basin	140503_2.0002.63	63	63/1	63/2
36	Baranów	0002 Basin	140503_2.0002.65	65	65/2	65/1
37	Baranów	0002 Basin	140503_2.0002.66	66	66/1	66/2
38	Baranów	0002 Basin	140503_2.0002.67	67	67/1	67/2
39	Baranów	0002 Basin	140503_2.0002.68	68	68/2	68/1
40	Baranów	0002 Basin	140503_2.0002.70	70	70/2	70/1
41	Baranów	0002 Basin	140503_2.0002.71	71	71/1	71/2
42	Baranów	0002 Basin	140503_2.0002.73	73	73/2	73/1 73/3
43	Baranów	0002 Basin	140503_2.0002.74	74	74/1	74/2
44	Baranów	0002 Basin	140503_2.0002.75	75	75/2	75/1
45	Baranów	0002 Basin	140503_2.0002.77	77	77/2	77/1 77/3
46	Baranów	0002 Basin	140503_2.0002.78	78	78/2	78/1 78/3
47	Baranów	0002 Basin	140503_2.0002.79	79	79/1	79/2
48	Baranów	0002 Basin	140503_2.0002.81	81	81/1	81/2
49	Baranów	0002 Basin	140503_2.0002.82	82	82/1	82/2
50	Baranów	0002 Basin	140503_2.0002.85/1	85/1	85/3	85/4
51	Baranów	0002 Basin	140503_2.0002.85/2	85/2	85/5	85/6
52	Baranów	0002 Basin	140503_2.0002.86	86	86/1	86/2
53	Baranów	0002 Basin	140503_2.0002.89	89	89/1	89/2
54	Baranów	0002 Basin	140503_2.0002.91	91	91/1	91/2
55	Baranów	0002 Basin	140503_2.0002.96	96	96/1 96/3	96/2 96/4
56	Baranów	0002 Basin	140503_2.0002.97	97	97/1	97/2
57	Baranów	0002 Basin	140503_2.0002.100	100	100/2	100/1
58	Baranów	0002 Basin	140503_2.0002.101	101	101/2	101/1
59	Baranów	0002 Basin	140503_2.0002.102	102	102/2	102/1
60	Baranów	0002 Basin	140503_2.0002.103	103	103/1 103/3	103/2
61	Baranów	0002 Basin	140503_2.0002.104	104	104/1	104/2
62	Baranów	0002 Basin	140503_2.0002.110	110	110/2	110/1 110/3
63	Baranów	0002 Basin	140503_2.0002.111	111	111/1	111/2
64	Baranów	0002 Basin	140503_2.0002.112	112	112/1	112/2
65	Baranów	0002 Basin	140503_2.0002.113	113	113/1	113/2
66	Baranów	0002 Basin	140503_2.0002.114	114	114/1	114/2
67	Baranów	0002 Basin	140503_2.0002.115	115	115/2	115/1
68	Baranów	0002 Basin	140503_2.0002.117	117	117/1	117/2
69	Baranów	0002 Basin	140503_2.0002.119/1	119/1	119/3	119/4
70	Baranów	0002 Basin	140503_2.0002.119/2	119/2	119/5	119/6
71	Baranów	0002 Basin	140503_2.0002.121	121	121/1	121/2
72	Baranów	0002 Basin	140503_2.0002.124	124	124/1	124/2
73	Baranów	0002 Basin	140503_2.0002.125	125	125/1	125/2
74	Baranów	0002 Basin	140503_2.0002.159/3	159/3	159/6	159/5
75	Baranów	0002 Basin	140503_2.0002.159/4	159/4	159/7	159/8
76	Baranów	0002 Basin	140503_2.0002.160	160	160/1	160/2 160/3
77	Baranów	0002 Basin	140503_2.0002.161	161	161/1 161/3	161/2 161/4

eprasa.pl 79dbe0b96b

L.p.	Gmina	Numer i nazwa obrębu	ID działki (TERYT)	Nr działki przed podziałem	Nr działki podlegającej wywłaszczeniu	Nr działki pozostającej przy dotychczasowym właścicielu
78	Baranów	0002 Basin	140503_2.0002.163	163	163/1	163/2
79	Baranów	0002 Basin	140503_2.0002.164	164	164/1 164/3	164/2 164/4
80	Baranów	0002 Basin	140503_2.0002.166	166	166/1	166/2
81	Baranów	0002 Basin	140503_2.0002.167	167	167/1	167/2
82	Baranów	0002 Basin	140503_2.0002.170/1	170/1	170/4	170/5
83	Baranów	0002 Basin	140503_2.0002.170/2	170/2	170/6	170/7
84	Baranów	0002 Basin	140503_2.0002.170/3	170/3	170/8	170/9
85	Baranów	0002 Basin	140503_2.0002.173	173	173/1	173/2
86	Baranów	0002 Basin	140503_2.0002.174	174	174/1	174/2
87	Baranów	0002 Basin	140503_2.0002.180	180	180/1	180/2
88	Baranów	0002 Basin	140503_2.0002.206	206	206/2	206/1
89	Baranów	0002 Basin	140503_2.0002.207	207	207/2	207/1
90	Baranów	0002 Basin	140503_2.0002.212	212	212/1	212/2
91	Baranów	0002 Basin	140503_2.0002.213	213	213/1	213/2
92	Baranów	0002 Basin	140503_2.0002.216	216	216/1	216/2
93	Baranów	0002 Basin	140503_2.0002.217	217	217/1	217/2
94	Baranów	0002 Basin	140503_2.0002.220	220	220/1	220/2
95	Baranów	0002 Basin	140503_2.0002.222	222	222/2 222/4	222/1 222/3
96	Baranów	0002 Basin	140503_2.0002.224	224	224/1	224/2
97	Baranów	0006 Cegłów	140503_2.0006.164	164	164/1	164/2
98	Baranów	0006 Cegłów	140503_2.0006.195/1	195/1	195/2	195/3
99	Baranów	0008 Gole	140503_2.0008.201	201	201/2	201/1 201/3
100	Baranów	0008 Gole	140503_2.0008.202	202	202/2	202/1 202/3
101	Baranów	0008 Gole	140503_2.0008.203	203	203/1	203/2
102	Baranów	0008 Gole	140503_2.0008.204/2	204/2	204/3	204/4
103	Baranów	0008 Gole	140503_2.0008.207	207	207/1	207/2
104	Baranów	0008 Gole	140503_2.0008.209	209	209/1	209/2
105	Baranów	0008 Gole	140503_2.0008.211	211	211/1	211/2
106	Baranów	0008 Gole	140503_2.0008.213	213	213/1	213/2
107	Baranów	0008 Gole	140503_2.0008.215	215	215/2	215/1 215/3
108	Baranów	0008 Gole	140503_2.0008.217	217	217/2	217/1 217/3
109	Baranów	0008 Gole	140503_2.0008.219	219	219/2	219/1 219/3
110	Baranów	0008 Gole	140503_2.0008.221/5	221/5	221/7	221/6 221/8
111	Baranów	0008 Gole	140503_2.0008.224	224	224/2	224/1 224/3
112	Baranów	0008 Gole	140503_2.0008.227	227	227/1	227/2
113	Baranów	0008 Gole	140503_2.0008.230	230	230/1	230/2
114	Baranów	0008 Gole	140503_2.0008.233	233	233/1	233/2
115	Baranów	0008 Gole	140503_2.0008.236	236	236/1	236/2
116	Baranów	0008 Gole	140503_2.0008.245	245	245/1	245/2
117	Baranów	0008 Gole	140503_2.0008.248	248	248/1	248/2
118	Baranów	0008 Gole	140503_2.0008.251	251	251/1	251/2
119	Baranów	0008 Gole	140503_2.0008.254	254	254/1	254/2
120	Baranów	0008 Gole	140503_2.0008.260	260	260/1	260/2
121	Baranów	0008 Gole	140503_2.0008.263	263	263/1	263/2
122	Baranów	0008 Gole	140503_2.0008.266	266	266/1	266/2
123	Baranów	0008 Gole	140503_2.0008.269	269	269/1	269/2
124	Baranów	0008 Gole	140503_2.0008.270	270	270/1	270/2
125	Baranów	0008 Gole	140503_2.0008.274	274	274/1	274/2
126	Baranów	0008 Gole	140503_2.0008.277	277	277/1	277/2
127	Baranów	0008 Gole	140503_2.0008.280	280	280/1	280/2
128	Baranów	0008 Gole	140503_2.0008.283	283	283/1	283/2
129	Baranów	0008 Gole	140503_2.0008.286	286	286/1	286/2
130	Baranów	0008 Gole	140503_2.0008.289	289	289/1	289/2
131	Baranów	0008 Gole	140503_2.0008.366/4	366/4	366/7	366/6 366/8
132	Baranów	0008 Gole	140503_2.0008.366/402	366/402	366/9	366/10
133	Baranów	0008 Gole	140503_2.0008.368	368	368/1	368/2
134	Baranów	0008 Gole	140503_2.0008.370	370	370/1	370/2
135	Baranów	0008 Gole	140503_2.0008.374	374	374/1	374/2
136	Baranów	0008 Gole	140503_2.0008.378	378	378/1	378/2
137	Baranów	0008 Gole	140503_2.0008.379	379	379/1	379/2
138	Baranów	0008 Gole	140503_2.0008.383	383	383/1	383/2
139	Baranów	0008 Gole	140503_2.0008.386	386	386/1	386/2
140	Baranów	0008 Gole	140503_2.0008.389	389	389/1	389/2
141	Baranów	0008 Gole	140503_2.0008.399	399	399/1	399/2
142	Baranów	0008 Gole	140503_2.0008.400	400	400/2	400/1 400/3
143	Baranów	0008 Gole	140503_2.0008.401	401	401/1 401/3	401/2
144	Baranów	0008 Gole	140503_2.0008.429	429	429/2	429/1
145	Baranów	0008 Gole	140503_2.0008.430	430	430/1 430/3 430/5 430/7	430/2 430/4 430/6 430/8
146	Baranów	0008 Gole	140503_2.0008.432	432	432/1 432/3	432/2 432/4 432/5 432/6
147	Baranów	0008 Gole	140503_2.0008.444	444	444/2	444/1
148	Baranów	0008 Gole	140503_2.0008.448/2	448/2	448/4	448/3
149	Baranów	0008 Gole	140503_2.0008.492	492	492/2	492/1
150	Baranów	0008 Gole	140503_2.0008.493	493	493/2	493/1

L.p.	Gmina	Numer i nazwa obrębu	ID działki (TERYT)	Nr działki przed podziałem	Nr działki podlegającej wywłaszczeniu	Nr działki pozostającej przy dotychczasowym właścicielu
151	Baranów	0008 Gole	140503_2.0008.513/2	513/2	513/4	513/3
152	Baranów	0008 Gole	140503_2.0008.529	529	529/1 529/3	529/2
153	Baranów	0008 Gole	140503_2.0008.533	533	533/2	533/1
154	Baranów	0008 Gole	140503_2.0008.536	536	536/2	536/1
155	Baranów	0008 Gole	140503_2.0008.539	539	539/2	539/1
156	Baranów	0008 Gole	140503_2.0008.542	542	542/2	542/1
157	Baranów	0008 Gole	140503_2.0008.555	555	555/1	555/2
158	Baranów	0008 Gole	140503_2.0008.557	557	557/2	557/1
159	Baranów	0008 Gole	140503_2.0008.589	589	589/1	589/2
160	Baranów	0008 Gole	140503_2.0008.591	591	591/1	591/2
161	Baranów	0008 Gole	140503_2.0008.593	593	593/1	593/2
162	Baranów	0008 Gole	140503_2.0008.595	595	595/1	595/2
163	Baranów	0008 Gole	140503_2.0008.597	597	597/1	597/2
164	Baranów	0008 Gole	140503_2.0008.598/1	598/1	598/4	598/3 598/5
165	Baranów	0008 Gole	140503_2.0008.598/2	598/2	598/6	598/7
166	Baranów	0008 Gole	140503_2.0008.599	599	599/2	599/1 599/3
167	Baranów	0008 Gole	140503_2.0008.600	600	600/1	600/2
168	Baranów	0008 Gole	140503_2.0008.605	605	605/1	605/2
169	Baranów	0008 Gole	140503_2.0008.621	621	621/1	621/2
170	Baranów	0008 Gole	140503_2.0008.625	625	625/2	625/1
171	Baranów	0008 Gole	140503_2.0008.636	636	636/2	636/1
172	Baranów	0008 Gole	140503_2.0008.642	642	642/1	642/2
173	Baranów	0008 Gole	140503_2.0008.649	649	649/1	649/2
174	Baranów	0008 Gole	140503_2.0008.662	662	662/2	662/1 662/3
175	Baranów	0008 Gole	140503_2.0008.673	673	673/2	673/1 673/3
176	Baranów	0008 Gole	140503_2.0008.674	674	674/1	674/2
177	Baranów	0008 Gole	140503_2.0008.687	687	687/1	687/2
178	Baranów	0008 Gole	140503_2.0008.694/1	694/1	694/4	694/3
179	Baranów	0008 Gole	140503_2.0008.695/1	695/1	695/4	695/3
180	Baranów	0008 Gole	140503_2.0008.702	702	702/1	702/2
181	Baranów	0008 Gole	140503_2.0008.711	711	711/1	711/2
182	Baranów	0011 Karolina	140503_2.0011.99	99	99/1	99/2
183	Baranów	0011 Karolina	140503_2.0011.126	126	126/1	126/2
184	Baranów	0014 Murowaniec	140503_2.0014.2	2	2/1	2/2
185	Baranów	0014 Murowaniec	140503_2.0014.33	33	33/1 33/3	33/2
186	Baranów	0014 Murowaniec	140503_2.0014.34	34	34/1	34/2
187	Baranów	0014 Murowaniec	140503_2.0014.96	96	96/1	96/2
188	Baranów	0014 Murowaniec	140503_2.0014.97	97	97/1	97/2
189	Baranów	0014 Murowaniec	140503_2.0014.98/1	98/1	98/3	98/4
190	Baranów	0014 Murowaniec	140503_2.0014.105/18	105/18	105/23	105/24
191	Baranów	0014 Murowaniec	140503_2.0014.105/19	105/19	105/25	105/26
192	Baranów	0014 Murowaniec	140503_2.0014.105/22	105/22	105/28	105/27 105/29
193	Baranów	0014 Murowaniec	140503_2.0014.106	106	106/1	106/2
194	Baranów	0014 Murowaniec	140503_2.0014.108/2	108/2	108/4	108/5
195	Baranów	0014 Murowaniec	140503_2.0014.112	112	112/1 112/3	112/2 112/4
196	Baranów	0014 Murowaniec	140503_2.0014.117	117	117/1	117/2
197	Baranów	0015 Nowa Pułapina	140503_2.0015.63	63	63/1	63/2
198	Baranów	0015 Nowa Pułapina	140503_2.0015.73	73	73/2	73/1 73/3
199	Baranów	0015 Nowa Pułapina	140503_2.0015.84	84	84/1	84/2
200	Baranów	0015 Nowa Pułapina	140503_2.0015.85/1	85/1	85/4	85/3
201	Baranów	0015 Nowa Pułapina	140503_2.0015.86/1	86/1	86/7	86/6
202	Baranów	0015 Nowa Pułapina	140503_2.0015.86/2	86/2	86/4	86/3 86/5
203	Baranów	0015 Nowa Pułapina	140503_2.0015.87	87	87/1 87/3	87/2 87/4
204	Baranów	0015 Nowa Pułapina	140503_2.0015.88/3	88/3	88/4	88/5
205	Baranów	0015 Nowa Pułapina	140503_2.0015.89	89	89/1	89/2
206	Baranów	0015 Nowa Pułapina	140503_2.0015.90/3	90/3	90/5	90/6
207	Baranów	0015 Nowa Pułapina	140503_2.0015.91/1	91/1	91/2	91/3
208	Baranów	0015 Nowa Pułapina	140503_2.0015.92/2	92/2	92/12	92/13
209	Baranów	0015 Nowa Pułapina	140503_2.0015.92/3	92/3	92/10	92/11
210	Baranów	0015 Nowa Pułapina	140503_2.0015.105/2	105/2	105/4	105/5
211	Baranów	0015 Nowa Pułapina	140503_2.0015.105/3	105/3	105/6	105/7
212	Baranów	0015 Nowa Pułapina	140503_2.0015.108	108	108/2	108/1 108/3
213	Baranów	0015 Nowa Pułapina	140503_2.0015.122	122	122/1	122/2
214	Baranów	0015 Nowa Pułapina	140503_2.0015.123/1	123/1	123/3	123/4
215	Baranów	0015 Nowa Pułapina	140503_2.0015.124/1	124/1	124/4	124/3
216	Baranów	0015 Nowa Pułapina	140503_2.0015.125	125	125/1	125/2
217	Baranów	0015 Nowa Pułapina	140503_2.0015.129/1	129/1	129/2	129/3
218	Baranów	0015 Nowa Pułapina	140503_2.0015.139/1	139/1	139/2	139/3
219	Baranów	0015 Nowa Pułapina	140503_2.0015.167/1	167/1	167/3	167/2
220	Baranów	0015 Nowa Pułapina	140503_2.0015.168/4	168/4	168/6	168/5
221	Baranów	0015 Nowa Pułapina	140503_2.0015.170/1	170/1	170/3	170/2
222	Baranów	0015 Nowa Pułapina	140503_2.0015.171/1	171/1	171/3	171/2
223	Baranów	0015 Nowa Pułapina	140503_2.0015.173/1	173/1	173/3	173/2
224	Baranów	0015 Nowa Pułapina	140503_2.0015.174/1	174/1	174/3	174/2 174/4
225	Baranów	0015 Nowa Pułapina	140503_2.0015.176/2	176/2	176/13	176/14
226	Baranów	0015 Nowa Pułapina	140503_2.0015.176/12	176/12	176/15	176/16
227	Baranów	0015 Nowa Pułapina	140503_2.0015.178/1	178/1	178/2	178/3

eprasa.pl 79dbe0b96b

L.p.	Gmina	Numer i nazwa obrębu	ID działki (TERYT)	Nr działki przed podziałem	Nr działki podlegającej wywłaszczeniu	Nr działki pozostającej przy dotychczasowym właścicielu
228	Baranów	0015 Nowa Pułapina	140503_2.0015.179/1	179/1	179/2	179/3
229	Baranów	0015 Nowa Pułapina	140503_2.0015.180/1	180/1	180/2	180/3
230	Baranów	0015 Nowa Pułapina	140503_2.0015.182/1	182/1	182/2	182/3
231	Baranów	0015 Nowa Pułapina	140503_2.0015.189/1	189/1	189/3	189/2
232	Baranów	0015 Nowa Pułapina	140503_2.0015.194/2	194/2	194/9	194/10
233	Baranów	0015 Nowa Pułapina	140503_2.0015.194/6	194/6	194/15	194/16
234	Baranów	0015 Nowa Pułapina	140503_2.0015.194/7	194/7	194/13	194/14
235	Baranów	0015 Nowa Pułapina	140503_2.0015.194/8	194/8	194/11	194/12
236	Baranów	0015 Nowa Pułapina	140503_2.0015.195/1	195/1	195/4	195/5
237	Baranów	0015 Nowa Pułapina	140503_2.0015.195/2	195/2	195/6	195/7
238	Baranów	0015 Nowa Pułapina	140503_2.0015.217	217	217/1	217/2
239	Baranów	0015 Nowa Pułapina	140503_2.0015.222	222	222/1	222/2
240	Baranów	0015 Nowa Pułapina	140503_2.0015.223/1	223/1	223/3	223/2
241	Baranów	0015 Nowa Pułapina	140503_2.0015.228/1	228/1	228/3	228/4
242	Baranów	0015 Nowa Pułapina	140503_2.0015.228/2	228/2	228/5	228/6
243	Baranów	0015 Nowa Pułapina	140503_2.0015.229/2	229/2	229/10	229/11
244	Baranów	0015 Nowa Pułapina	140503_2.0015.229/3	229/3	229/6	229/7
245	Baranów	0015 Nowa Pułapina	140503_2.0015.229/5	229/5	229/8	229/9
246	Baranów	0016 Osiny	140503_2.0016.6	6	6/2	6/1
247	Baranów	0016 Osiny	140503_2.0016.7	7	7/2	7/1
248	Baranów	0016 Osiny	140503_2.0016.17	17	17/1	17/2
249	Baranów	0016 Osiny	140503_2.0016.30/1	30/1	30/3	30/2 30/4
250	Baranów	0016 Osiny	140503_2.0016.31	31	31/1	31/2
251	Baranów	0016 Osiny	140503_2.0016.33/1	33/1	33/3	33/2 33/4
252	Baranów	0016 Osiny	140503_2.0016.34	34	34/1	34/2
253	Baranów	0016 Osiny	140503_2.0016.36/1	36/1	36/3	36/2 36/4
254	Baranów	0016 Osiny	140503_2.0016.37	37	37/1	37/2
255	Baranów	0016 Osiny	140503_2.0016.39/1	39/1	39/3	39/2 39/4
256	Baranów	0016 Osiny	140503_2.0016.40	40	40/1	40/2
257	Baranów	0016 Osiny	140503_2.0016.60/1	60/1	60/2	60/3
258	Baranów	0016 Osiny	140503_2.0016.61	61	61/1 61/3	61/2 61/4
259	Baranów	0016 Osiny	140503_2.0016.63	63	63/1 63/3	63/2 63/4
260	Baranów	0016 Osiny	140503_2.0016.67	67	67/1 67/3	67/2 67/4
261	Baranów	0016 Osiny	140503_2.0016.68	68	68/1 68/3	68/2 68/4
262	Baranów	0016 Osiny	140503_2.0016.70/1	70/1	70/2	70/3
263	Baranów	0016 Osiny	140503_2.0016.71/1	71/1	71/2	71/3
264	Baranów	0016 Osiny	140503_2.0016.72/1	72/1	72/2	72/3
265	Baranów	0016 Osiny	140503_2.0016.73/3	73/3	73/4	73/5
266	Baranów	0016 Osiny	140503_2.0016.75/1	75/1	75/2	75/3
267	Baranów	0016 Osiny	140503_2.0016.174	174	174/1	174/2
268	Baranów	0016 Osiny	140503_2.0016.182	182	182/1	182/2
269	Baranów	0016 Osiny	140503_2.0016.183/1	183/1	183/2	183/3
270	Baranów	0016 Osiny	140503_2.0016.189	189	189/1	189/2
271	Baranów	0016 Osiny	140503_2.0016.193/1	193/1	193/2	193/3
272	Baranów	0016 Osiny	140503_2.0016.194	194	194/1	194/2
273	Baranów	0016 Osiny	140503_2.0016.197	197	197/1	197/2
274	Baranów	0016 Osiny	140503_2.0016.199	199	199/1	199/2
275	Baranów	0016 Osiny	140503_2.0016.201	201	201/1	201/2
276	Baranów	0016 Osiny	140503_2.0016.203	203	203/1	203/2
277	Baranów	0016 Osiny	140503_2.0016.204/1	204/1	204/2	204/3
278	Baranów	0016 Osiny	140503_2.0016.206/1	206/1	206/2	206/3
279	Baranów	0016 Osiny	140503_2.0016.208/1	208/1	208/2	208/3
280	Baranów	0016 Osiny	140503_2.0016.210/1	210/1	210/2	210/3
281	Baranów	0016 Osiny	140503_2.0016.212/1	212/1	212/2	212/3
282	Baranów	0016 Osiny	140503_2.0016.214/1	214/1	214/2	214/3
283	Baranów	0016 Osiny	140503_2.0016.220/1	220/1	220/2	220/3
284	Baranów	0016 Osiny	140503_2.0016.222/1	222/1	222/2	222/3
285	Baranów	0016 Osiny	140503_2.0016.226/1	226/1	226/2	226/3
286	Baranów	0016 Osiny	140503_2.0016.232/1	232/1	232/2	232/3
287	Baranów	0016 Osiny	140503_2.0016.262/1	262/1	262/2	262/3
288	Baranów	0016 Osiny	140503_2.0016.266/1	266/1	266/2	266/3
289	Baranów	0016 Osiny	140503_2.0016.268/1	268/1	268/2	268/3
290	Baranów	0016 Osiny	140503_2.0016.272	272	272/1	272/2
291	Baranów	0016 Osiny	140503_2.0016.274	274	274/1	274/2
292	Baranów	0016 Osiny	140503_2.0016.333/1	333/1	333/3	333/4
293	Baranów	0016 Osiny	140503_2.0016.334	334	334/1	334/2
294	Baranów	0016 Osiny	140503_2.0016.335	335	335/1	335/2
295	Baranów	0016 Osiny	140503_2.0016.336	336	336/2	336/1 336/3
296	Baranów	0016 Osiny	140503_2.0016.337	337	337/2	337/1 337/3
297	Baranów	0016 Osiny	140503_2.0016.338/1	338/1	338/4	338/3 338/5
298	Baranów	0016 Osiny	140503_2.0016.339	339	339/2	339/1 339/3
299	Baranów	0016 Osiny	140503_2.0016.340	340	340/2	340/1 340/3
300	Baranów	0016 Osiny	140503_2.0016.342/2	342/2	342/7	342/6 342/8
301	Baranów	0016 Osiny	140503_2.0016.345	345	345/1	345/2
302	Baranów	0016 Osiny	140503_2.0016.347	347	347/1	347/2
303	Baranów	0016 Osiny	140503_2.0016.350	350	350/1	350/2
304	Baranów	0016 Osiny	140503_2.0016.351	351	351/1	351/2
305	Baranów	0016 Osiny	140503_2.0016.353	353	353/1	353/2
306	Baranów	0016 Osiny	140503_2.0016.354/1	354/1	354/7	354/8
307	Baranów	0016 Osiny	140503_2.0016.355	355	355/1	355/2
308	Baranów	0016 Osiny	140503_2.0016.356	356	356/1	356/2
309	Baranów	0016 Osiny	140503_2.0016.361	361	361/1	361/2
310	Baranów	0016 Osiny	140503_2.0016.362	362	362/1	362/2
311	Baranów	0016 Osiny	140503_2.0016.366	366	366/1	366/2
312	Baranów	0016 Osiny	140503_2.0016.367	367	367/1	367/2
313	Baranów	0016 Osiny	140503_2.0016.368	368	368/1	368/2
314	Baranów	0016 Osiny	140503_2.0016.371	371	371/1	371/2
315	Baranów	0016 Osiny	140503_2.0016.375/1	375/1	375/4	375/5
316	Baranów	0016 Osiny	140503_2.0016.376/1	376/1	376/2	376/3
317	Baranów	0016 Osiny	140503_2.0016.377/1	377/1	377/2	377/3
318	Baranów	0016 Osiny	140503_2.0016.378	378	378/1	378/2
319	Baranów	0016 Osiny	140503_2.0016.379	379	379/1	379/2
320	Baranów	0016 Osiny	140503_2.0016.380	380	380/1	380/2
321	Baranów	0016 Osiny	140503_2.0016.381	381	381/1	381/2
322	Baranów	0016 Osiny	140503_2.0016.382	382	382/1	382/2
323	Baranów	0016 Osiny	140503_2.0016.384/1	384/1	384/2	384/3
324	Baranów	0016 Osiny	140503_2.0016.385/1	385/1	385/4	385/5
325	Baranów	0016 Osiny	140503_2.0016.387/1	387/1	387/4	387/5
326	Baranów	0016 Osiny	140503_2.0016.388/1	388/1	388/4	388/5
327	Baranów	0016 Osiny	140503_2.0016.390/1	390/1	390/4	390/3 390/5
328	Baranów	0016 Osiny	140503_2.0016.391	391	391/2	391/1
329	Baranów	0016 Osiny	140503_2.0016.396	396	396/2	396/1 396/3
330	Baranów	0016 Osiny	140503_2.0016.398/1	398/1	398/2	398/3
331	Baranów	0016 Osiny	140503_2.0016.401/1	401/1	401/4	401/5
332	Baranów	0016 Osiny	140503_2.0016.401/3	401/3	401/7	401/6
333	Baranów	0016 Osiny	140503_2.0016.402/1	402/1	402/5	402/4 402/6
334	Baranów	0016 Osiny	140503_2.0016.560	560	560/1	560/2
335	Baranów	0016 Osiny	140503_2.0016.570/2	570/2	570/58	570/59
336	Baranów	0016 Osiny	140503_2.0016.570/29	570/29	570/66	570/67
337	Baranów	0016 Osiny	140503_2.0016.575/1	575/1	575/15	575/14 575/16
338	Baranów	0016 Osiny	140503_2.0016.575/5	575/5	575/17	575/18
339	Baranów	0016 Osiny	140503_2.0016.575/8	575/8	575/19	575/20
340	Baranów	0019 Stara Pułapina	140503_2.0019.250/5	250/5	250/10	250/11
341	Baranów	0019 Stara Pułapina	140503_2.0019.279	279	279/1	279/2
342	Grodzisk Mazowiecki	0007 Izdebno Kościelne	140504_5.0007.7	7	7/1	7/2
343	Grodzisk Mazowiecki	0007 Izdebno Kościelne	140504_5.0007.9	9	9/1	9/2
344	Grodzisk Mazowiecki	0007 Izdebno Kościelne	140504_5.0007.10	10	10/1	10/2
345	Grodzisk Mazowiecki	0007 Izdebno Kościelne	140504_5.0007.11	11	11/1	11/2
346	Grodzisk Mazowiecki	0007 Izdebno Kościelne	140504_5.0007.12	12	12/1	12/2
347	Grodzisk Mazowiecki	0007 Izdebno Kościelne	140504_5.0007.14	14	14/1	14/2
348	Grodzisk Mazowiecki	0007 Izdebno Kościelne	140504_5.0007.15	15	15/2	15/1 15/3
349	Grodzisk Mazowiecki	0007 Izdebno Kościelne	140504_5.0007.16	16	16/2	16/1 16/3
350	Grodzisk Mazowiecki	0007 Izdebno Kościelne	140504_5.0007.17	17	17/2	17/1 17/3
351	Grodzisk Mazowiecki	0007 Izdebno Kościelne	140504_5.0007.20	20	20/2	20/1 20/3
352	Grodzisk Mazowiecki	0007 Izdebno Kościelne	140504_5.0007.21	21	21/1	21/2
353	Grodzisk Mazowiecki	0007 Izdebno Kościelne	140504_5.0007.22	22	22/2	22/1 22/3
354	Grodzisk Mazowiecki	0007 Izdebno Kościelne	140504_5.0007.23	23	23/2	23/1 23/3
355	Grodzisk Mazowiecki	0007 Izdebno Kościelne	140504_5.0007.24	24	24/2	24/1 24/3
356	Grodzisk Mazowiecki	0007 Izdebno Kościelne	140504_5.0007.25	25	25/2	25/1 25/3
357	Grodzisk Mazowiecki	0007 Izdebno Kościelne	140504_5.0007.26	26	26/2	26/1 26/3
358	Grodzisk Mazowiecki	0007 Izdebno Kościelne	140504_5.0007.27	27	27/2	27/1 27/3
359	Grodzisk Mazowiecki	0007 Izdebno Kościelne	140504_5.0007.28	28	28/2	28/1 28/3
360	Grodzisk Mazowiecki	0007 Izdebno Kościelne	140504_5.0007.29	29	29/2	29/1 29/3
361	Grodzisk Mazowiecki	0007 Izdebno Kościelne	140504_5.0007.30	30	30/2	30/1 30/3
362	Grodzisk Mazowiecki	0007 Izdebno Kościelne	140504_5.0007.31	31	31/2	31/1 31/3
363	Grodzisk Mazowiecki	0007 Izdebno Kościelne	140504_5.0007.32	32	32/2	32/1 32/3
364	Grodzisk Mazowiecki	0007 Izdebno Kościelne	140504_5.0007.33	33	33/2	33/1 33/3
365	Grodzisk Mazowiecki	0007 Izdebno Kościelne	140504_5.0007.34	34	34/1	34/2
366	Grodzisk Mazowiecki	0007 Izdebno Kościelne	140504_5.0007.35	35	35/1	35/2
367	Grodzisk Mazowiecki	0007 Izdebno Kościelne	140504_5.0007.36	36	36/1	36/2

eprasa.pl 79dbe0b96b

L.p.	Gmina	Numer i nazwa obrębu	ID działki (TERYT)	Nr działki przed podziałem	Nr działki podlegającej wywłaszczeniu	Nr działki pozostającej przy dotychczasowym właścicielu
368	Grodzisk Mazowiecki	0007 Izdebno Kościelne	140504_5.0007.37	37	37/1	37/2
369	Grodzisk Mazowiecki	0007 Izdebno Kościelne	140504_5.0007.106	106	106/2	106/1 106/3
370	Grodzisk Mazowiecki	0007 Izdebno Kościelne	140504_5.0007.107	107	107/2	107/1 107/3
371	Grodzisk Mazowiecki	0007 Izdebno Kościelne	140504_5.0007.108	108	108/2	108/1 108/3
372	Grodzisk Mazowiecki	0007 Izdebno Kościelne	140504_5.0007.109	109	109/2	109/1 109/3
373	Grodzisk Mazowiecki	0007 Izdebno Kościelne	140504_5.0007.110	110	110/2	110/1 110/3
374	Grodzisk Mazowiecki	0007 Izdebno Kościelne	140504_5.0007.111	111	111/2	111/1 111/3
375	Grodzisk Mazowiecki	0007 Izdebno Kościelne	140504_5.0007.113	113	113/2	113/1 113/3
376	Grodzisk Mazowiecki	0007 Izdebno Kościelne	140504_5.0007.128	128	128/1	128/2
377	Grodzisk Mazowiecki	0007 Izdebno Kościelne	140504_5.0007.130/1	130/1	130/3	130/4
378	Grodzisk Mazowiecki	0007 Izdebno Kościelne	140504_5.0007.158	158	158/1	158/2
379	Grodzisk Mazowiecki	0007 Izdebno Kościelne	140504_5.0007.482	482	482/1	482/2
380	Grodzisk Mazowiecki	0007 Izdebno Kościelne	140504_5.0007.508	508	508/1	508/2
381	Grodzisk Mazowiecki	0007 Izdebno Kościelne	140504_5.0007.18	18	18/2	18/1 18/3
382	Grodzisk Mazowiecki	0007 Izdebno Kościelne	140504_5.0007.19	19	19/2	19/1 19/3

Tabela nr 7 – Wykaz nieruchomości lub ich części, dla których wprowadza się ograniczenie sposobu korzystania z nieruchomości, o którym mowa w art. 40 ust. 2 pkt

Lp.	Gmina	Numer i nazwa obrębu	ID działki (TERYT)	Nr działki przed podziałem	Nr działki po podziale podlegającej ograniczeniu w korzystaniu
1	Baranów	0002 Basin	140503_2.0002.51	51	51/3
2	Baranów	0002 Basin	140503_2.0002.68	68	68/1
3	Baranów	0002 Basin	140503_2.0002.70	70	70/1
4	Baranów	0002 Basin	140503_2.0002.73	73	73/1
5	Baranów	0002 Basin	140503_2.0002.110	110	110/3
6	Baranów	0002 Basin	140503_2.0002.206	206	206/1
7	Baranów	0002 Basin	140503_2.0002.207	207	207/1
8	Baranów	0002 Basin	140503_2.0002.208	208	208
9	Baranów	0002 Basin	140503_2.0002.209	209	209
10	Baranów	0002 Basin	140503_2.0002.222	222	222/1
11	Baranów	0008 Gole	140503_2.0008.430	430	430/6
12	Baranów	0008 Gole	140503_2.0008.432	432	432/6
13	Baranów	0016 Osiny	140503_2.0016.40	40	40/2

Decyzja o ustaleniu o ustaleniu lokalizacji inwestycji w zakresie CPK, będzie wywoływała skutki prawne, o których mowa w art. 44 ust. 1 ustawy CPK, tj. dokonuje podziału oraz połączenia nieruchomości w liniach rozgraniczających teren Inwestycji, zgodnie z wnioskiem Spółki Celowej, stanowi podstawę uzyskania pozwolenia na budowę i wiąże organ wydający to pozwolenie, wiąże organ ochrony zabytków przy wydawaniu pozwolenia, o którym mowa w art. 36 ustawy z dnia 23 lipca 2003 r. o ochronie zabytków i opiece nad zabytkami (Dz. U. z 2022 r. poz. 840), zezwolenia na usunięcie drzew i krzewów z obszaru wpisanego do rejestru zabytków oraz określenia sposobu postępowania z zabytkami w przypadku zamknięcia cmentarza, zobowiązuje do wydania nieruchomości, opróżnienia lokali i innych pomieszczeń oraz uprawnia do faktycznego objęcia nieruchomości w posiadanie przez Spółkę Celową, w terminie określonym w decyzji, stanowi podstawę do dokonywania wpisów w księdze wieczystej i w katastrze nieruchomości.

1. Zgodnie z art. 88 ust. 1 ustawy CPK, organ doręcza zawiadomienie o wszczęciu postępowania oraz pisma w toku postępowania kierowane do wszystkich stron:
   1) wnioskodawcy, właścicielom oraz użytkownikom wieczystym nieruchomości objętych wnioskiem o wydanie tej decyzji;
   2) pozostałym stronom – w drodze obwieszczenia.
2. Zawiadomienie, o którym mowa w ust. 1, zawiera oznaczenie terenu inwestycji objętego wnioskiem o wydanie decyzji, według katastru nieruchomości oraz informację o sposobie, w jaki strony postępowania mogą zapoznać się z aktami sprawy.
3. W przypadku gdy obwieszczenia dokonywane są w różnych terminach, za termin dokonania obwieszczenia uznaje się termin właściwy dla najpóźniej dokonanego obwieszczenia.

Akta przedmiotowej sprawy znajdują się do wglądu w Wydziale Infrastruktury i Rolnictwa Mazowieckiego Urzędu Wojewódzkiego w Warszawie, pl. Bankowy 3/5, 00-950 Warszawa, gdzie do czasu wydania orzeczenia, strony mogą się zapoznać z materiałem dowodowym w niej zgromadzonym.

Strona chcąca zapoznać się z aktami postępowania, może tego dokonać w siedzibie tutejszego organu na Pl. Bankowym 3/5 pok. 14 w poniedziałek w godz. 13.00 – 16.00 lub w czwartek w godz. 8.00 – 12.00 **po wcześniejszym umówieniu się telefonicznym pod nr 22 695-62-19**. **Osoby nieumówione nie będą obsługiwane**. Czas przeznaczony na zapoznanie się z aktami wynosi do 30 min i nie może zostać przedłużony.

Informacja w sprawach będzie ponadto udzielania telefonicznie w poniedziałek w godz. 13.00 – 16.00 lub w czwartek w godz. 8.00 – 12.00 pod nr **22 695-66-48**. Informacja ta ma na celu jedynie przedstawienie aktualnego stanu postępowania. Podczas rozmowy strony nie uzyskają informacji o planowanym terminie zakończenia postępowania

Zawiadomienie, zgodnie z art. 49 Kpa uważa się za dokonane po upływie 14 dni od dnia publicznego ogłoszenia w niniejszej sprawie.

Data publicznego obwieszczenia: **27 sierpnia 2025 r.**
WIR-I.747.7.25.2024

Warszawa/34391804

wyborcza TV
co piątek z „Wyborczą"
Sprawdź, co warto obejrzeć

RSM Radomska Spółdzielnia Mieszkaniowa im. Józefa Grzecznarowskiego

Radomska Spółdzielnia Mieszkaniowa
im. J. Grzecznarowskiego w Radomiu
ul. Zbrowskiego 104

ogłasza przetarg nieograniczony
na wykonanie zamówienia pn.:

Remont balkonów na budynku mieszkalnym wielorodzinnym przy ulicy Zientarskiego 6 będącym w zasobach Radomskiej Spółdzielni Mieszkaniowej w Radomiu.

Oferty należy składać w zamkniętych kopertach w sekretariacie Spółdzielni przy ulicy Zbrowskiego 104 w Radomiu w terminie **do dnia 10.09.2025 r. do godz. 10:00**. Otwarcie ofert nastąpi w siedzibie Zamawiającego ul. Zbrowskiego 104 **w dniu 10.09.2025 r. o godz. 10:15**. Specyfikację Warunków Zamówienia można pobrać ze strony internetowej **www.rsm.radom.pl**.

Radomska Spółdzielnia Mieszkaniowa im. J. Grzecznarowskiego w Radomiu zastrzega sobie prawo unieważnienia przetargu na dane zamówienie, bez podania przyczyny i bez ponoszenia jakichkolwiek skutków prawnych i finansowych.

Radom/34392939

RSM Radomska Spółdzielnia Mieszkaniowa im. Józefa Grzecznarowskiego

Radomska Spółdzielnia Mieszkaniowa
im. J. Grzecznarowskiego w Radomiu

ul. Zbrowskiego 104
ogłasza przetarg nieograniczony
na wykonanie zamówienia pn.:

Remont balkonów budynku mieszkalnego wielorodzinne go przy ul. Prądzyńskiego 5 będącego w zasobach Radomskiej Spółdzielni Mieszkaniowej w Radomiu.

Oferty należy składać w zamkniętych kopertach w sekretariacie Spółdzielni przy ulicy Zbrowskiego 104 w Radomiu w terminie **do dnia 10.09.2025 r. do godz. 09:00**. Otwarcie ofert nastąpi w siedzibie Zamawiającego ul. Zbrowskiego 104 **w dniu 10.09.2025 r. o godz. 09:15**. Specyfikację Warunków Zamówienia można pobrać ze strony internetowej **www.rsm.radom.pl**.

Radomska Spółdzielnia Mieszkaniowa im. J. Grzecznarowskiego w Radomiu zastrzega sobie prawo unieważnienia przetargu na dane zamówienie, bez podania przyczyny i bez ponoszenia jakichkolwiek skutków prawnych i finansowych.

Radom/34392942

Warszawa Śródmieście

Burmistrz Dzielnicy Śródmieście m.st. Warszawy
i Zakład Gospodarowania Nieruchomościami w Dzielnicy Śródmieście m.st. Warszawy informują,
że na Elektronicznej Tablicy Ogłoszeń Urzędu Dzielnicy Śródmieście m.st. Warszawy
przy ul. Nowogrodzkiej 43 został zamieszczony na okres 21 dni

WYKAZ LOKALI UŻYTKOWYCH
przeznaczonych do najmu w drodze ustnego konkursu ofert – licytacji
stanowiący załącznik do Uchwały nr 2729/2025 z dnia 06.08.2025 r. Zarządu Dzielnicy Śródmieście m.st. Warszawy

WYKAZ LOKALU UŻYTKOWEGO
usytuowanego w budynku przy ul. Litewskiej 12 o powierzchni ogólnej 30,90 m²
przeznaczonego do najmu poza konkursem ofert na rzecz United School of Foosball
stanowiący załącznik do Uchwały nr 2797/2025 z dnia 13.08.2025 r. Zarządu Dzielnicy Śródmieście m.st. Warszawy

WYKAZ LOKALU UŻYTKOWEGO
przeznaczonego do najmu w drodze ustnego konkursu ofert – licytacji
stanowiący załącznik do Uchwały nr 2837/2025 z 20.08.2025 r. Zarządu Dzielnicy Śródmieście m.st. Warszawy

WYKAZ LOKALU UŻYTKOWEGO
przeznaczonego do najmu w trybie poza konkursem ofert na prowadzenie działalności kulturalno – artystycznej, twórczej, promocję kultury lub edukacji kulturalnej
stanowiący załącznik do Uchwały nr 2840/2025 z 20.08.2025 r.

Zarządu Dzielnicy Śródmieście m.st. Warszawy
Wersja elektroniczna wykazów jest dostępna na stronie internetowej https://srodmiescie.um.warszawa.pl/ https://zgn.waw.pl/

1 WAG

Warszawa/34392567

Syndyk masy upadłości Questo Spółka z o.o. oferuje do sprzedaży, z wolnej ręki, w trybie wyboru najkorzystniejszej oferty, wierzytelność w stosunku do Questo Group Spółka z o.o. z siedzibą w Warszawie KRS 0000797407, wynikającej z umowy o przeniesienie praw ochronnych do znaków towarowych z dnia 1 września 2022 roku zawartej pomiędzy Questo spółką z ograniczoną odpowiedzialnością z siedzibą w Siedlcach a KL-KA Spółka z ograniczoną odpowiedzialnością z siedzibą w Warszawie KRS nr 0000797407 (obecnie Questo Group spółką z ograniczoną odpowiedzialnością) za cenę nie niższą niż 335 000 zł (słownie: trzysta trzydzieści pięć tysięcy złotych).

Aktualna wartość wierzytelności: 670 000 zł (słownie: sześćset siedemdziesiąt tysięcy złotcyh)

Oferty z proponowaną ceną zakupu należy przesłać do biura syndyka ul. Rapackiego 12/4, 20-150 Lublin w terminie do dnia 18 września 2025 r. (liczy się data wpływu oferty do biura syndyka).
Szczegółowe informacje można uzyskać w biurze syndyka lub pod numerem telefonu 601 37 51 35.

Warszawa/34392889

eprasa.pl 79dbe0b96b

OBWIESZCZENIE WOJEWODY MAZOWIECKIEGO

Działając, na podstawie art. 9q ust. 2 i 2a ustawy z dnia 28 marca 2003 r. o transporcie kolejowym (Dz.U. z 2024 r. poz. 697) – dalej u.t.k. oraz w związku z art. 72 ust. 6 ustawy z dnia 3 października 2008 r. o udostępnianiu informacji o środowisku i jego ochronie, udziale społeczeństwa w ochronie środowiska oraz o ocenach oddziaływania na środowisko (Dz.U. z 2024 r. poz. 1112) – dalej jako ustawa ooś, informuję, że na wniosek inwestora: PKP Polskie Linie Kolejowe S.A., ul. Targowa 74, 03-734 Warszawa, została wydana przez Wojewodę Mazowieckiego, w dniu 24 lipca 2025 r., decyzja Nr 99/SPEC/2025 o ustaleniu lokalizacji linii kolejowej, dla inwestycji pod nazwą: Budowa i przebudowa linii kolejowej nr 12 wraz z budową i przebudową infrastruktury drogowej oraz obiektów służących ochronie środowiska w związku z realizacją przedsięwzięcia pn. „Prace na linii kolejowej nr 12 Skierniewice - Łuków (C- E 20)" - zadanie 1 odcinek Skierniewice - Góra Kalwaria, w zakresie od km 63+ 150 do km 71+351 obejmującego zamierzenia budowlane: odcinek L04.2 - Szlak Tarczyn - Czachówek Wschodni - od km 63+150 do km 63+982, odcinek S05 - Stacja Czachówek Wschodni wraz z łącznicami nr 525, 526, 527, 528 - od km 63+982 do km 68+179, odcinek L05 Czachówek Wschodni - Góra Kalwaria (granica zadania 1) - od km 68+179 do km 71+351."; gm. Prażmów i gm. Góra Kalwaria, pow. piaseczyński, woj. mazowieckie" oraz postanowienie Nr 1191/SAAB/2025 z dnia 13 sierpnia 2025r. prostujące z urzędu oczywistą omyłkę pisarską w ww. decyzji.

Linie rozgraniczające teren planowanej inwestycji obejmują nieruchomości lub ich części na terenie gmin Prażmów i Góra Kalwaria, pow. piaseczyński, woj. mazowieckie, wskazane poniżej (w nawiasie podano numer działki ewidencyjnej przed projektowanym podziałem, działki ew. objęte inwestycją w części oznaczono skrótem „cz.")

a. Nieruchomości w liniach rozgraniczających:

w jednostce ewidencyjnej 141801 5 Góra Kalwaria - obszar wiejski:
obręb 0009 Cendrowice, dz. ew. nr: cz. 19
obręb 0014 Czarny Las, dz. ew. nr: 81/18 (81/7), 81/16 (81/12), 82/19 (82/7), 82/21 (82/12), 109/5 (109/2), 110/5 (110/2), 111/3 (111/2), 112/5 (112/2), 193/1 (193), 103/10, cz. 103/11, 103/12, 103/2, cz. 103/3, cz. 103/4, cz. 103/9, cz. 105/1, 108/12 (108/9), 108/10 (108/7), 195/1, 56/6 (56/3), 57/17 (57/4), 57/16 (57/4), 66/1, 74/19 (74/17), 74/25 (74/18), 76/25 (76/7), 76/27 (76/8)
obręb 0023 Krzaki Czaplinkowskie, dz. ew. nr: cz. 2, 141/3, cz. 141/1, 315,
obręb 0027 Ługówka, dz. ew. nr: **86**
obręb 0038 Sierzchów, dz. ew. nr: **131**
w jednostce ewidencyjnej 141805 2 Prażmów:
obręb 0003 Bronisławów, dz. ew. nr: 35/1 (35), 36/1 (36), 37/1 (37), 38/1 (38), 39/1 (39), 40/1 (40), 41/1 (41), 42/1 (42), 43/1 (43), 56/1 (56), 57/1 (57), 58/1 (58), 59/1 (59), 73/1 (73), 74/1 (74), 75/1 (75), 76/1 (76), 77/1 (77), 78/1 (78), 79/1 (79), 80/1 (80), 81/1 (81), 82/1 (82), 83/1 (83), 84/1 (84), 86/1 (86), 87/3 (87), 88/3 (88), 89/1 (89), 128/1 (128), 290/1 (290), 291/1 (291), 292/1 (292), 294/1 (294), 349/1 (349), 350/1 (350), 363/1 (363), cz. 377, cz. 404, 405/5, 405/3, cz. 406, 407, 408, 100/6 (100/1), 101/13 (101/1), 127/3 (127/1), 127/5 (127/2), cz. 364/2, 364/1
obręb 0006 Gabryelin, dz. ew. nr: cz. 217
obręb 0023 Uwieliny, dz. ew. nr: 145/4 (145), 145/3 (145), 164/84 (164/1), 164/83 (164/1), 148/1 (148), cz. 149, 183/1 (183)

b. Nieruchomości położone poza liniami rozgraniczającymi:

w jednostce ewidencyjnej 141801 5 Góra Kalwaria - obszar wiejski:
obręb 0009 Cendrowice, dz. ew. nr: cz. 5/2,
obręb 0014 Czarny Las, dz. ew. nr: 81/13, cz. 82/13, 109/1, cz. 109/6 (109/2), 110/1, 111/1, cz. 112/1, cz. 177, cz. 193/2 (193), cz. 194, cz. 196, 108/8, cz. 108/13 (108/9), 108/6, cz. 151/3, cz. 178/1, cz. 195/2, cz. 57/18 (57/4), cz. 65/2, cz. 66/2, cz. 66/3, cz. 76/26 (76/7), cz. 76/28 (76/8)
obręb 0023 Krzaki Czaplinkowskie, dz. ew. nr: 141/2
obręb 0027 Ługówka, dz. ew. nr: cz. 84, cz. 85
w jednostce ewidencyjnej 141805 2 Prażmów:
obręb 0003 Bronisławów, dz. ew. nr: cz. 90, cz. 91. cz. 92, cz. 38/2 (38), cz. 63, cz. 73/2 (73), cz. 74/2 (74), cz. 75/2 (75), cz. 224, cz. 76/2 (76), cz. 77/2 (77), cz. 78/2 (78), cz. 79/2 (79), cz. 80/2 (80), cz. 81/2 (81), cz. 82/2 (82), cz. 83/2 (83), cz. 84/2 (84), cz. 86/2 (86), cz. 87/4 (87), cz. 88/4 (88), 89/2 (89), cz. 97, cz. 111, cz. 119, cz. 128/2 (128), cz. 133, cz. 161, cz. 222, cz. 223, cz. 231, cz. 232, cz. 293, 295/2, 296, cz. 345, cz. 348, cz. 349/2 (349), cz. 350/2 (350), cz. 351, cz. 352, cz. 353, cz. 363/2 (363), cz. 380, cz. 384, 405/4, cz. 127/6 (127/2), cz. 361/3, cz. 362/1, cz. 362/2, cz. 364/3, cz. 379/2
obręb 0006 Gabryelin, dz. ew. nr: cz. 175/1
obręb 0023 Uwieliny, dz. ew. nr: cz. 112, cz. 161, cz. 156, cz. 163, cz. 154/5, cz. 158/2, cz. 158/3, cz. 183/2 (183), cz. 162/12, cz. 162/13, cz. 162/3

Nieruchomości objęte ograniczeniami w korzystaniu z nieruchomości, zgodnie z przepisami art. 9q ust. 1 pkt 6 u.t.k.: „w celu zapewnienia prawa do wejścia na teren nieruchomości dla prowadzenia inwestycji kolejowej, w szczególności dokonania związanej z nią budowy lub przebudowy układu drogowego, w tym zjazdu do nieruchomości, lub urządzeń wodnych, lub założenia i przeprowadzania na nich ciągów drenażowych, przewodów i urządzeń służących do przesyłania płynów, pary, gazów i energii elektrycznej oraz urządzeń łączności i sygnalizacji, a także innych podziemnych, naziemnych lub nadziemnych obiektów i urządzeń niezbędnych do korzystania z tych przewodów i urządzeń, a także prac związanych z konserwacją, utrzymaniem lub usuwaniem awarii;", dotyczące następującej nieruchomości lub ich części:

w jednostce ewidencyjnej 141801_5 Góra Kalwaria – obszar wiejski:
obręb 0009 Cendrowice, dz. ew. nr: 5/2, 19
obręb 0014 Czarny Las, dz. ew. nr: 81/13, 82/13, 109/6 (109/2), 196, 108/13 (108/9), 151/3, 178/1, 57/18 (57/4), 66/2, 76/26 (76/7), 76/28 (76/8), 103/11, 103/12, 103/2, 103/9, 105/1, 195/1, 66/1, 57/17 (57/4)
obręb 0023 Krzaki Czaplinkowskie, dz. ew. nr: 141/1, 141/3, 2
obręb 0027 Ługówka, dz. ew. nr: 84, 85, 86
obręb 0038 Sierzchów, dz. ew. nr: 131
w jednostce ewidencyjnej 141805_2 Prażmów:
obręb 0003 Bronisławów, dz. ew. nr: 90, 91, 92, 38/2 (38), 63, 73/2 (73), 74/2 (74), 75/2 (75), 224, 76/2 (76), 77/2 (77), 78/2 (78), 79/2 (79), 80/2 (80), 81/2 (81), 82/2 (82), 83/2 (83), 84/2 (84), 86/2 (86), 87/4 (87), 88/4 (88), 89/2 (89), 97, 111, 119, 128/2 (128), 222, 223, 231, 232, 345, 348, 349/2 (349), 350/2 (350), 351, 352, 353, 363/2 (363), 384, 127/6 (127/2), 361/3, 362/1, 362/2, 364/3, 379/2, 364/1, 364/2, 404, 405/3, 405/5, 406, 407, 408, 377
obręb 0006 Gabryelin, dz. ew. nr: 175/1, 217
obręb 0023 Uwieliny, dz. ew. nr: 161, 154/5, 158/2, 158/3, 183/2 (183), 162/12, 162/13, 162/3, 149

Nieruchomości podlegające nieodpłatnemu zajęciu na czas realizacji inwestycji w trybie art. 9ya ust. 1 u.t.k.: „w przypadku gdy realizacja inwestycji kolejowej wymaga przejścia przez tereny wód płynących bądź dróg publicznych, PLK S.A. lub właściwa jednostka samorządu terytorialnego są uprawnione do ich nieodpłatnego zajęcia na czas realizacji inwestycji":

w jednostce ewidencyjnej 141801 5 Góra Kalwaria - obszar wiejski:
obręb 0014 Czarny Las, dz. ew. nr: 109/1, 110/1, 111/1, cz. 112/1, cz. 177, cz. 193/2 (193), cz. 194, 108/8, 108/6, cz. 151/3, cz. 195/2, cz. 65/2, cz. 66/2, cz. 66/3
obręb 0023 Krzaki Czaplinkowskie, dz. ew. nr: 141/2
w jednostce ewidencyjnej 141805 2 Prażmów:
obręb 0003 Bronisławów, dz. ew. nr: cz. 133, cz. 161, 295/2, 296, cz. 293, cz. 380, 405/4
obręb 0023 Uwieliny, dz. ew. nr: cz. 112, cz. 156, cz. 163

Powyższe nieruchomości stanowią obszar na którym będzie realizowana planowana inwestycja.

Zatwierdzenie podziału nieruchomości (art. 9s ust. 1 u.t.k.) wskazanych poniżej (w nawiasie podano numery działek ewidencyjnych wydzielonych w wyniku projektowanego podziału nieruchomości):

w jednostce ewidencyjnej 141801 5 Góra Kalwaria - obszar wiejski:
obręb 0014 Czarny Las, dz. ew. nr: 81/7 (81/18, 81/19), 81/12 (81/16, 81/17), 82/7 (82/19, 82/20), 82/12 (82/21, 82/22), 109/2 (109/5, 109/6), 110/2(110/5, 110/6), 111/2 (111/3, 111/4), 112/2 (112/5, 112/6), 193 (193/1, 193/2), 108/9 (108/12, 108/13), 108/7 (108/10, 108/11), 56/3 (56/6, 56/7), 57/4 (57/16, 57/17, 57/18), 74/17 (74/19, 74/20), 74/18 (74/25, 74/26), 76/7 (76/25, 76/26), 76/8 (76/27, 76/28)
w jednostce ewidencyjnej 141805 2 Prażmów:
obręb 0003 Bronisławów, dz. ew. nr: 35 (35/1, 35/2), 36 (36/1, 36/2), 37 (37/1, 37/2), 38 (38/1, 38/2), 39 (39/1, 39/2), 40 (40/1, 40/2), 41 (41/1,41/2), 42 (42/1,42/2), 43 (43/1,43/2), 56 (56/1,56/2), 57 (57/1,57/2), 58 (58/1, 58/2), 59 (59/1, 59/2), 73 (73/1, 73/2), 74 (74/1, 74/2), 75 (75/1, 75/2), 76 (76/1, 76/2), 77 (77/1, 77/2), 78 (78/1, 78/2), 79 (79/1, 79/2), 80 (80/1, 80/2), 81 (81/1, 81/2), 82 (82/1, 82/2), 83 (83/1, 83/2), 84 (84/1,84/2), 86 (86/1,86/2), 87 (87/3, 87/4), 88 (88/3, 88/4), 89 (89/1,89/2), 128 (128/1, 128/2), 290 (290/1, 290/2), 291 (291/1, 291/2), 292 (292/1, 292/2), 294 (294/1, 294/2), 349 (349/1, 349/2), 350 (350/1, 350/2), 363 (363/1, 363/2), 100/1 (100/6, 100/7), 101/1 (101/13, 101/14), 127/1 (127/3, 127/4), 127/2(127/5, 127/6)
obręb 0023 Uwieliny, dz. ew. nr: 145 (145/3, 145/4, 145/5), 164/1 (164/83, 164/84, 164/85), 148 (148/1, 148/2), 183 (183/1, 183/2)

Inwestycja będzie wymagała przejęcia na rzecz Skarbu Państwa i oddania w użytkowanie wieczyste PKP Polskie Linie Kolejowe S. A. nieruchomości (art. 9s ust. 3 pkt. 1 i 3b u.t.k.) wskazanych poniżej (w nawiasach podano numery działek ewidencyjnych przed podziałem):

w jednostce ewidencyjnej 141801 5 Góra Kalwaria - obszar wiejski:
obręb 0014 Czarny Las:
dz. ew. nr 193/1 (193), 57/17 (57/4)

Inwestycja będzie wymagała przejęcia na rzecz właściwego samorządu województwa, powiatu, gminy (art. 9s ust. 3e pkt 2 u.t.k.) nieruchomości, na których planowana jest budowa lub przebudowa dróg publicznych, wskazanych poniżej (w nawiasach podano numery działek ewidencyjnych przed podziałem):

nieruchomości stające się własnością Miasta i Gminy Góra Kalwaria,
w jednostce ewidencyjnej 141801 5 Góra Kalwaria - obszar wiejski:
obręb 0014 Czarny Las:
dz. nr ew. 81/18 (81/7), 81/16 (81/12), 82/19 (82/7), 82/21 (82/12), 56/6 (56/3), 57/16 (57/4), 74/19 (74/17), 74/25 (74/18), 76/25 (76/7), 76/27 (76/8),
obręb 0023 Krzaki Czaplinkowskie:
dz. nr ew. 315
nieruchomości stające się własnością Województwa Mazowieckiego
w jednostce ewidencyjnej 141801 5 Góra Kalwaria - obszar wiejski:
obręb 0014 Czarny Las:
dz. nr ew. 109/5 (109/2), 110/5 (110/2), 111/3 (111/2), 112/5 (112/2), 108/12 (108/9), 108/10 (108/7)
w jednostce ewidencyjnej 141805 2 Prażmów, powiat piaseczyński:
obręb 0023 Uwieliny
dz. nr ew. 145/4 (145), 164/84 (164/1)
nieruchomości stające się własnością Gminy Prażmów
w jednostce ewidencyjnej 141805 2 Prażmów, powiat piaseczyński:
obręb 0003 Bronisławów
dz. nr ew. 35/1 (35), 36/1 (36) , 37/1 (37), 38/1 (38), 39/1 (39), 40/1 (40), 41/1 (41), 42/1 (42), 43/1 (43), 56/1 (56), 57/1 (57), 58/1 (58), 59/1 (59), 73/1 (73), 74/1 (74), 75/1 (75), 76/1 (76), 77/1 (77), 78/1 (78), 79/1 (79), 80/1 (80), 81/1 (81), 82/1 (82), 83/1 (83), 84/1 (84), 86/1 (86), 87/3 (87), 88/3 (88), 89/1 (89), 128/1 (128), 290/1 (290), 291/1 (291), 292/1 (292), 294/1 (294), 349/1 (349), 350/1 (350), 363/1 (363), 100/6 (100/1), 101/13 (101/1), 127/3 (127/1), 127/5 (127/2),
obręb 0023 Uwieliny
dz. nr ew. 145/3 (145), 164/83 (164/1), 148/1 (148), 183/1 (183)

Decyzji nadano rygor natychmiastowej wykonalności.

Zgodnie z art. 9q ust. 3 u.t.k., który stanowi, że „w zawiadomieniu o wydaniu decyzji o ustaleniu lokalizacji linii kolejowej zamieszcza się informację o miejscu, w którym strony mogą się zapoznać z treścią decyzji" i zgodnie z art. 72 ust. 6 ustawy ooś który stanowi, iż „Organ właściwy do wydania decyzji, o których mowa w ust. 1, dotyczących przedsięwzięć mogących znacząco oddziaływać na środowisko, niezwłocznie po wydaniu decyzji, podaje do publicznej wiadomości informacje o wydanej decyzji i o możliwościach zapoznania się z jej treścią oraz z dokumentacją sprawy, a także udostępnia na okres 14 dni w Biuletynie Informacji Publicznej na stronie podmiotowej obsługującego go urzędu treść tej decyzji. W informacji wskazuje się dzień udostępnienia treści decyzji.", oraz w związku z art. 10 § 1 ustawy z dnia 14 czerwca 1960 r. Kodeks postępowania administracyjnego (Dz. U. z 2021 r., poz. 735 ze zm.) - dalej jako k.p.a., który stanowi że „organy administracji publicznej obowiązane są zapewnić stronom czynny udział w każdym stadium postępowania" informuję, że z treścią decyzji oraz z dokumentacją sprawy strony mogą się zapoznać w Wydziale Infrastruktury i Rolnictwa Mazowieckiego Urzędu Wojewódzkiego, pl. Bankowy 3/5, 00-950 Warszawa, pokój nr 7 POK, w poniedziałek w godz. 13:00 – 16:00 lub w czwartek w godz. 8:00 – 12:00 po wcześniejszym umówieniu się telefonicznym pod nr 22 695 66 48. Osoby nieumówione nie będą obsługiwane. Czas przeznaczony na zapoznanie się z aktami wynosi do 30 min i nie może zostać przedłużony.

Treść decyzji zostanie udostępniona w Biuletynie Informacji Publicznej na stronie podmiotowej tutejszego urzędu od dnia **27 sierpnia 2025 r.** do dnia **10 września 2025 r.**

Na podstawie art. 9q ust 2 i 2a u.t.k., wojewoda doręcza decyzję o ustaleniu lokalizacji linii kolejowej wnioskodawcy oraz wysyła zawiadomienie o jej wydaniu właścicielom lub użytkownikom wieczystym nieruchomości objętych wnioskiem o wydanie tej decyzji na adres wskazany w katastrze nieruchomości. Pozostałe strony zawiadamia w drodze obwieszczeń w urzędzie wojewódzkim i urzędach gmin właściwych ze względu na przebieg linii kolejowej, na stronach internetowych tych gmin, urzędu wojewódzkiego, oraz w Biuletynie Informacji Publicznej, a także w prasie lokalnej. Doręczenie zawiadomienia na adres wskazany w katastrze nieruchomości jest skuteczne.

Jeżeli dotychczasowy właściciel lub użytkownik wieczysty nieruchomości objętej decyzją o ustaleniu lokalizacji linii kolejowej odpowiednio wyda tę nieruchomość lub wyda nieruchomość i opróżni lokal oraz inne pomieszczenie niezwłocznie, lecz nie później niż w terminie 28 dni, od dnia doręczenia zawiadomienia o wydaniu tej decyzji, wysokość odszkodowania powiększa się o kwotę równą 5% wartości nieruchomości lub wartości prawa użytkowania wieczystego (art. 9y ust. 3e u.t.k.) – dotyczy nieruchomości, które stają się własnością Skarbu Państwa.

Od niniejszej decyzji, zgodnie z przepisami art. 9q ust. 5 u.t.k., służy odwołanie do Ministra Rozwoju i Technologii, za pośrednictwem Wojewody Mazowieckiego, w terminie 14 dni, od dnia jej doręczenia. Stronom postępowania przysługuje odwołanie w terminie 14 dni, od skutecznego doręczenia zawiadomienia o jej wydaniu, natomiast pozostałym stronom w terminie 14 dni, od obwieszczenia o wydaniu decyzji.

W trakcie biegu terminu do wniesienia odwołania strona może zrzec się prawa do wniesienia odwołania wobec organu administracji publicznej, który wydał decyzję.

Z dniem doręczenia Wojewodzie Mazowieckiemu oświadczenia o zrzeczeniu się prawa do wniesienia odwołania przez ostatnią ze stron postępowania, decyzja staje się ostateczna i prawomocna.

Zawiadomienie zgodnie z art. 49 § 2 k.p.a. uważa się za dokonane po upływie 14 dni, od dnia w którym nastąpiło publiczne obwieszczenie, inne publiczne ogłoszenie lub udostępnienie pisma w Biuletynie Informacji Publicznej.

Data publicznego obwieszczenia: 27 sierpnia 2025 r.
WIR-I.747.2.2.2025.DM

eprasa.pl 79dbe0b96b

34388359

Informator usług funeralnych

34364339

MOKOTÓW

ATMAN (22) 542 89 20; 606 299 275
ul. Rakowiecka 61 teren kościoła

URSYNÓW

ATMAN (22) 425 37 02; 606 299 275
ul. Stryjeńskich 21 teren kościoła

34358842

ŚRÓDMIEŚCIE

Exitus

www.exitus.com.pl;

tel. 501 210 360

34358513

ŚRÓDMIEŚCIE

AMBER

Wspólna 27 A,
tel. całodobowy 501 796 471

34358834

WOLA

Exitus

Al. Solidarności 147,
dyżur całodobowy tel. 22 620 24 18,
vis a vis Urzędu Warszawa Wola

34358839

OKOLICE WARSZAWY

Exitus

Otwock, Kościelna 1 a,
tel. 22 779 23 39

Mińsk Mazowiecki, 1-go PLM „Warszawa",
tel. 25 759 17 25

34358530

WOLA

DOM POGRZEBOWY „BABICE"

ul. Okulickiego 5C, 05-082 Stare Babice
tel. całodobowy 602 11 89 49
www.babice.com.pl

34359431

MPUK 1945

Zakład Pogrzebowy
Miejskie Przedsiębiorstwo
Usług Komunalnych Sp. z o.o.

Punkty usług pogrzebowych:
Wola, Żoliborz, Mokotów, Śródmieście, Praga, Bielany, Targówek

24 h - 693 503 720
mpuk.pl

34393022

34393134

27 sierpnia mija czwarta rocznica śmierci

ŚP

Marka Grodka

Wszystkich, którym był bliski, proszę o chwilę zadumy

Maryna

34393095

Z głębokim żalem i smutkiem
przyjęliśmy wiadomość o śmierci

ŚP

Henryka Ignaczaka

wieloletniego pracownika
Wytwórni Filmów Dokumentalnych i Fabularnych w Warszawie

Rodzinie i Bliskim

Wyrazy głębokiego współczucia
składa

Dyrekcja oraz Koleżanki i Koledzy
z Wytwórni Filmów Dokumentalnych i Fabularnych

34392712

21 lipca 2025 roku umarł tragicznie

ŚP

Franciszek Brach

Odznaczony Krzyżem Wolności i Solidarności.

Przyjaciel zwierząt, dzieci i dorosłych.

Przez długie lata, nim zmogły Go choroba i cierpienie,
towarzyszył innym w radości i pomagał w życiowych biedach.

Żegnamy Go z wielkim smutkiem

Danka i Zbyszek Benedyktowiczowie, Staszek Chrapusta,
Andrzej Dziubecki, Jagoda,
Janek i Alek Latkowscy, Małgorzata Łukasiewicz,
Wisia Siemaszko i Piotr Łukasiewicz z Olą i Tosią, Hanka Zaremska

34393059

Z głębokim smutkiem dowiedzieliśmy się
o odejściu

Dr. Jolanty Gierczak-Walichnowskiej

Była osobą serdeczną i wrażliwą.
Jako lekarz niestrudzenie niosła pomoc.
Dla nas była przyjacielem domu.

Jolu, odpoczywaj w spokoju.

Wiesia z mężem i córkami.

34392855

Z ogromnym smutkiem żegnamy

ŚP

Małgorzatę Rapacką

naszą koleżankę, współpracowniczkę, przyjaciółkę.
Zasłużenie wyróżnioną tytułem "Kobiety Charyzmatycznej".
Autorkę koncepcji miejskiego lasu użytkowego i projektu
"Zielone smart city MOMXXII", zwyciężczynię V edycji konkursu
"Futuwawa - miasto przyszłości", architektkę, urbanistkę.
Wspaniałego człowieka, z którym mieliśmy przyjemność
pracować i cieszyć się życiem.

Zdzisławowi Rapackiemu,
Rodzinie i Bliskim

składamy szczere wyrazy współczucia

koleżanki i koledzy ze Stowarzyszenia "Osiedle-Ogród Młociny"

34391782

17 sierpnia 2025 roku zmarła przeżywszy 92 lata
ukochana Mama, Babcia i Prababcia

ŚP

Janina Zając

Msza święta żałobna odprawiona zostanie
w sobotę 30 sierpnia 2025 roku o godzinie 11:00
w kościele św. Katarzyny na Służewie, ul. Fosa 17,
po czym nastąpi odprowadzenie
do grobu rodzinnego na cmentarz miejscowy.

O czym zawiadamia pogrążona w smutku

Rodzina

Organizatorem uroczystości pogrzebowej
jest Dom Pogrzebowy Służew

34393019

Drogiemu Koledze

Profesorowi
Mirosławowi Wyrzykowskiemu

wyrazy głębokiego i serdecznego współczucia
po śmierci

Mamy

składają

Irena i Andrzej Rzeplińscy

34393122

17 sierpnia 2025 roku zmarła

ŚP

Małgorzata Rapacka
z domu Kańska

Nabożeństwo żałobne odbędzie się w dniu
2 września 2025 roku o godzinie 14:00
w kościele św. K. Boromeusza na Starych Powązkach,
po czym nastąpi wyprowadzenie do grobu rodzinnego
na miejscowym cmentarzu.

O czy zawiadamiają pogrążeni w głębokim smutku

Mąż i Siostra z Rodziną

34393188

nekrologi.wyborcza.pl ODESZLI.pl

Złóż kondolencje

Kontakt: nekrologi@wyborcza.pl | tel. (22) 555 55 55

ODESZLI.pl

Stwórz Miejsce Pamięci

Dziel się wspomnieniami o bliskich,
których już z nami nie ma

Wejdź na serwis **odeszli.pl**

eprasa.pl 79dbe0b96b

OBWIESZCZENIE PREZYDENTA MIASTA STOŁECZNEGO WARSZAWY

Zgodnie z art. 11f ust. 3, ust. 4 i ust. 7 ustawy z dnia 10 kwietnia 2003 r. o szczególnych zasadach przygotowania i realizacji inwestycji w zakresie dróg publicznych (Dz. U. z 2024 r. poz. 311 t.j.), art. 49 ustawy z dnia 14 czerwca 1960 r. - Kodeks postępowania administracyjnego (Dz. U. z 2024 r. poz. 572 t.j.)

Prezydent m. st. Warszawy zawiadamia,

że 19.08.2025 r. po zakończeniu postępowania wszczętego na wniosek Prezydenta m.st. Warszawy, reprezentowanego przez Burmistrza Dzielnicy Białołęka, została wydana decyzja nr 4/BIA/ZRID/2025 Prezydenta m. st. Warszawy, udzielająca zezwolenia na realizację inwestycji drogowej polegającej na: **rozbudowie i przebudowie ulicy Weteranów na długości ok. 135 m od ul. K. Pułaskiego w kierunku południowym w Dzielnicy Białołęka m.st. Warszawy.**

Ww. Inwestycja drogowa będzie realizowana na terenie działek:
nr. ew 31/23, 33/5, 33/6, 33/9, 33/10, 71/14, 71/15, 71/16, 71/17, 71/18, 71/19, 71/20, 71/21, 71/22, 71/23, 71/42, 71/44, 77/1, 31/36 (wydzielona z działki ew. nr 31/18), 31/37 (wydzielona z działki ew. nr 31/18), 31/41 (wydzielona z działki ew. nr 31/24), 31/39 (wydzielona z działki ew. nr 31/22), 31/32 (wydzielona z działki ew. nr 31/7), 31/31 (wydzielona z działki ew. nr 31/7), 31/29 (wydzielona z działki ew. nr 31/5), 31/34 (wydzielona z działki ew. nr 31/15) z obrębu 4-04-17 .
Działki planowane do przejęcia przez jednostkę samorządu terytorialnego na podstawie ustawy z 10 kwietnia 2003 r. o szczególnych zasadach przygotowania i realizacji inwestycji w zakresie dróg publicznych (Dz. U. z 2023 r. poz. 162 ze zm.):

nr. ew 71/14, 71/16, 71/18, 71/19, 71/20, 71/21, 71/22, 31/36 (wydzielona z działki 31/18), 31/37 (wydzielona z działki 31/18), 31/41 (wydzielona z działki 31/24), 31/39 (wydzielona z działki 31/22), 31/32 (wy-dzielona z działki 31/7), 31/31 (wydzielona z działki 31/7), 31/29 (wydzielona z działki 31/5), 31/34 (wydzielona z działki 31/15) z obrębu **4-04-17.**
W ramach inwestycji istnieje obowiązek i ograniczenie w korzystaniu z nieruchomości:

- przebudowy sieci napowietrznej elektroenergetycznej na części działki ew. nr **35/1** z obrębu **4-04-17** w zakresie odtworzenia przyłącza.
- przebudowy zjazdów do drogi gminnej publicznej ul. Weteranów na cz. działki **29**, cz. działki **30**, cz. działki **33/3**, cz. działki **33/4**, cz. działki **33/7**, cz. działki **33/8** z obrębu **4-04-17.**

W ramach inwestycji istnieje obowiązek:

- przebudowy drogi gminnej publicznej ul. K. Pułaskiego na cz. działki **23/5**, cz. działki **74/6**, cz. działki **74/7**, cz. działki **74/8**, cz. działki **27/9**, cz. działki **71/41**, cz. działki **71/43**, cz. działki **72/2**, cz. działki **31/13**, cz. działki **31/14** z obrębu **4-04-17** w zakresie budowy oświetlenia ulicznego oraz przebudowy chodnika.

Informacja

Zainteresowanym stronom przysługuje prawo zapoznania się z treścią powyższej decyzji w Urzędzie Dzielnicy Białołęka: decyzja dostępna w Wydziale Architektury i Budownictwa dla Dzielnicy Białołęka (po wcześniejszym umówieniu telefonicznym tel.: (22) 443 82 83.

Warszawa/34392811

Prezydent m.st. Warszawy zawiadamia:

Na podstawie art. 11d ust. 5 ustawy z 10 kwietnia 2003 r., o szczególnych zasadach przygotowania i realizacji inwestycji w zakresie dróg publicznych (Dz.U. z 2024 r. poz. 311 tj.), art. 49 ustawy z 14 czerwca 1960 r. Kodeks postępowania administracyjnego (tj. Dz. U. z 2024 r. poz. 572), art. 92 ust. 1 pkt 2 ustawy z 5 czerwca 1998 r., o samorządzie powiatowym (Dz. U. z 2024 r. poz. 107 tj.), art. 1 ust. 1 ustawy z 15 marca 2002 r., o ustroju Miasta Stołecznego Warszawy (Dz.U. z 2018 r. poz. 1817 tj.),

zostało wszczęte postępowanie administracyjnego, na wniosek z 3 lipca 2025 r. złożony w imieniu Prezydenta m.st. Warszawy (sprawującego zarząd na drogach gminnych m.st. Warszawy) przez Zastępcę Burmistrza Dzielnicy Białołęka, w sprawie wydania decyzji o zezwoleniu na realizację inwestycji drogowej polegającej na **rozbudowie dróg gminnych ul. M. Hemara i ul. W. Majewskiej** w zakresie budowy skrzyżowania w Białołęka m.st. Warszawy.
Realizację inwestycji drogowej przewidziano na działkach ewidencyjnych z obrębu **4-16-25: nr 27/9, 133/1 (wydzielona z działki nr 133), 143/1 (wydzielona z działki nr 143), 102, 30/11, 30/13, 27/10 (wydzielona z działki nr 27/3), 27/12 (wydzielona z działki nr 27/8).**

W ramach ww. budowy zachodzi obowiązek przebudowy odcinka sieci elektroenergetycznej nn, przebudowy odcinka sieci teletechnicznej oraz budowy i przebudowy zjazdów.
W ramach inwestycji istnieje obowiązek rozbiórki ogrodzenia na cz. dz. z obrębu 4-16-25 o nr 27/12 (wydzielona z działki nr 27/8).
Nieruchomości objęte ograniczeniem w korzystaniu w związku z obowiązkiem przebudowy odcinka sieci elektroenergetycznej: działki z obrębu 4-16-25, oznaczone nr 30/3, 133/2 (wydzielona z działki nr 133), 143/2 (wydzielona z działki 143).

Nieruchomości lub ich części, które planowane są do przejęcia na rzecz jednostki samorządu terytorialnego m.st. Warszawy to działki ewidencyjne z obrębu 4-16-25: nr 133/1 (wydzielona z działki nr 133,), 143/1 (wydzielona z działki nr 143), 27/10 (wydzielona z działki nr 27/3).

Stronom służy prawo zapoznania się z aktami sprawy oraz zgłaszania wniosków i zastrzeżeń w Urzędzie Dzielnicy Białołęka, w Wydziale Architektury i Budownictwa dla Dzielnicy Białołęka, ul. Modlińska 197, 03-122 Warszawa, tel.: 0-22 44 38 487, pokój nr 405, po wcześniejszym umówieniu telefonicznym, do czasu wydania decyzji, nie krócej niż 14 dni od dnia ukazania się obwieszczenia w prasie lokalnej.

Warszawa/34392813

OBWIESZCZENIE STAROSTY KOZIENICKIEGO z dnia 21 sierpnia 2025r.

Na podstawie art. 11d ust. 5 ustawy z dnia 10 kwietnia 2003r. o szczególnych zasadach przygotowania i realizacji inwestycji w zakresie dróg publicznych (jednolity tekst Dz. U. 2024. 311) oraz art. 49 ustawy z dnia 14 czerwca 1960r. Kodeks postępowania administracyjnego (tekst jednolity Dz. U. 2024. 572)

zawiadamiam

o wszczęciu postępowania administracyjnego znak BIA.6740.320.2025.PW na wniosek Wójta Gminy Gniewoszów z dnia 28 lipca 2025r. (data wpływu 29 lipca 2025r.) w sprawie wydania decyzji o zezwoleniu na realizację inwestycji drogowej pod nazwą:

„Budowa odcinka drogi gminnej w miejscowości Kolonia Markowola, gmina Gniewoszów".

Teren inwestycji obejmuje działki o numerach ewidencyjnych: 247, 29 (**29/1**, **29/2**, 29/3), 172/1 (**172/4**, 172/5), 3 (**3/1**, **3/2**, 3/3), 2 (**2/1**, 2/2), 1/2 (**1/9**, 1/10), 1/3 (**1/11**, 1/12), 1/5 (**1/13**, 1/14), 1/4 (**1/15**, 1/16) położone w obrębie ewidencyjnym 0007 Kolonia Markowola, jednostka ewidencyjna 140703_2 Gniewoszów, gmina Gniewoszów oraz 32 (**32/1**, 32/2), 31/2 (**31/5**, 31/6), 31/1 (**31/3**, 31/4), 29/1 (**29/3**, 29/4), 27 (**27/1**, 27/2), 26/1 (**26/3**, 26/4), 24/2 (**24/12**, 24/13), 24/5 (**24/10**, 24/11), 24/7 (**24/8**, 24/9), 22 (**22/1**, 22/2), 20/2 (**20/5**, 20/6), 20/1 (**20/3**, 20/4), 17 (**17/1**, 17/2), 16 (**16/1**, 16/2), 14 (**14/1**, 14/2), 12/1 (**12/3**, 12/4), 4 (**4/1**, 4/2), 189 (**189/1**, 189/2), 3/2 (**3/3**, 3/4) położone w obrębie ewidencyjnym 0005 Marianów, jednostka ewidencyjna 140703_2 Gniewoszów, gmina Gniewoszów.

***(Oznaczenie**: przed nawiasem podano numer działki ulegającej podziałowi; w nawiasie numery działek po podziale; pogrubioną czcionką podano działki przeznaczone pod inwestycję).*

Informuję, że można zapoznać się z aktami sprawy oraz składać ewentualne uwagi i wnioski w Starostwie Powiatowym w Kozienicach, ul. Kochanowskiego 28, Wydział Budownictwa i Architektury, pokój Nr 21, tel. 48 611 73 61 w godzinach pracy Starostwa **w terminie 14 dni** od daty opublikowania niniejszego obwieszczenia. Po upływie ww. terminu rozpatrzenie sprawy nastąpi w oparciu o posiadany materiał dowodowy.

Zawiadomienie niniejsze uważa się za dokonane po upływie 14 dni od daty publicznego ogłoszenia.

Radom/34392790

Płocka Spółdzielnia Mieszkaniowa
Lokatorsko - Własnościowa z siedzibą w Płocku,
ul. Obrońców Westerplatte 6a, tel. (24) 262-79-96,
fax. (24) 262-42-11, e-mail: biuro@psmlw.pl,
strona internetowa**: www.psmlw.pl**

ogłasza przetarg nieograniczony na:

Remont terenów utwardzonych, pomiędzy budynkami Narodowych Sił Zbrojnych 9 a Rutskich 7- chodnik, działka nr. 504/8, w zasobach Osiedla Rembielińskiego w PSML-W w Płocku.

Wadium: 1.100,00 zł

Tryb zamówienia: Przetarg nieograniczony.

Wszelkie dane niezbędne do prawidłowego przygotowania oferty będą wynikać z „Materiałów przetargowych", które zainteresowani mogą pobrać ze strony internetowej Spółdzielni www.psmlw.pl zakładka „Przetargi".

Termin składania ofert upływa dnia 09.09.2024 r. o godz. $10^{\underline{00}}$

Otwarcie ofert nastąpi w dniu 09.09.2024 r. o godz. $10^{\underline{30}}$
W przetargu mogą wziąć udział oferenci, którzy spełniają warunki określone w „Materiałach przetargowych.

Płock/34392792

Wójt GMINY ŁĄCK

podaje do publicznej wiadomości informację o wywieszeniu w terminie od 27.08.2025 r do 17.09.2025 r. na tablicy ogłoszeń w Urzędzie Gminy Łąck, na stronie internetowej i www.uglack.bip.org.pl

wykazu nieruchomości przeznaczonych do oddania w dzierżawę w 2025 roku.

Płock/34393073

W KAŻDY WTOREK Z „WYBORCZĄ"
MÓJ BIZNES
wyborcza

WAG 1

eprasa.pl 79dbe0b96b

w szefa

podania realnej przyczyny i duża grupa pracowników zatrudnianych przez agencje pracy tymczasowej.

– Osoby, z którymi rozmawialiśmy, bardzo często podkreślały, że to praca, która się wiąże ze zmęczeniem, z ciągłą presją, z różnego rodzaju urazami, z niepewnością zwłaszcza w przypadku osób zatrudnionych tymczasowo. W takich warunkach trudno jest myśleć o zaangażowaniu w działalność pracowniczą – mówi Olga Gitkiewicz.

Dodatkowo, co podkreśla dr Szymon Pilch, utrudnia ją izolacja pracowników w magazynach, którzy w trakcie pracy nie mają czasu na rozmowy z resztą zespołu, a przerwy wykorzystują na jedzenie czy skorzystanie z łazienki. W takich warunkach rolę dawnej stołówki, gdzie można było rozmawiać o codziennej pracy, pełnią dzisiaj media społecznościowe.

Z kolei dr hab. Mrozowicki wskazuje, że internetowe fora dyskusyjne tworzone przez osoby pracujące we współczesnych firmach stanowią nie tylko miejsce dzielenia się doświadczeniami, ale przestrzenie, w których rodzi się pracowniczy bunt. ●

wyborcza.pl

• Więcej czytaj na Wyborcza.pl

Trump: Okażcie szacunek Ameryce!

– Jako prezydent Stanów Zjednoczonych **będę przeciwstawiał się krajom, które atakują nasze niesamowite amerykańskie firmy technologiczne – stwierdził Donald Trump.**

Maria Korcz

FOT. REUTERS/LEAH MILLIS/FILE PHOTO

„Ameryka i amerykańskie firmy technologiczne nie są już «skarbonką» ani «wycieraczką» świata" – napisał na portalu Truth Social prezydent Trump. We wpisie zapowiada, że kraje, które nie wycofają się z tzw. podatku cyfrowego (wycelowany jest przede wszystkim w amerykańskich gigantów technologicznych), spotkają się ze stanowczą odpowiedzią ze strony USA.

„Jeśli te dyskryminujące działania nie zostaną zniesione, ja, jako prezydent Stanów Zjednoczonych, nałożę znaczne dodatkowe cła na eksport tych krajów do USA i wprowadzę ograniczenia eksportowe dotyczące naszej wysoce chronionej technologii i chipów" – oświadczył Trump.

Podatek cyfrowy, który Trump nazywa dyskryminacyjnym, ma na celu bardziej sprawiedliwe rozliczanie firm technologicznych, które zarabiają na swojej globalnej przewadze miliardy. To nie byłoby możliwe bez użytkowników z różnych części świata, dlatego kolejne państwa coraz poważniej planują opodatkowanie zysków platform.

Jak dotąd Stanom Zjednoczonym skutecznie udawało się chronić swoich technologicznych potentatów

Zaledwie przed dwoma tygodniami poznaliśmy także plany polskiego rządu. Polskie Ministerstwo Cyfryzacji chce, aby największe platformy technologiczne płaciły od 3 do 7,5 proc. swoich przychodów w Polsce. Od tej kwoty odjęta będzie suma, jaką firmy wpłaciły w ramach podatku CIT (a więc podatku dochodowego od firm).

Sęk jednak w tym, że jak dotąd Stanom Zjednoczonym skutecznie udawało się chronić swoich technologicznych potentatów. Polski rząd już w 2019 roku przygotował projekt podatku cyfrowego, ale wycofał się z tego pomysłu po wizycie w Warszawie sekretarza stanu USA Mike'a Pompeo.

Białą flagę wywiesiła też Komisja Europejska, która porzuciła pomysł ogólnoeuropejskiego podatku cyfrowego w trakcie negocjacji umowy handlowej pomiędzy USA i UE.

W swoim ostatnim wpisie Trump nie pozostawia złudzeń, że Stany Zjednoczone dalej zamierzają zawzięcie bronić zysków platform.

„Jako prezydent Stanów Zjednoczonych będę przeciwstawiał się krajom, które atakują nasze niesamowite amerykańskie firmy technologiczne. Podatki cyfrowe, przepisy dotyczące usług cyfrowych i regulacje dotyczące rynków cyfrowych mają na celu szkodzenie amerykańskiej technologii lub dyskryminowanie jej" – napisał prezydent.

I dodał: „Okażcie szacunek Ameryce i naszym niesamowitym firmom technologicznym lub ponieście konsekwencje!" ●

OGŁOSZENIE PŁATNE Kraj/34392556

PREZYDENT MIASTA BOLESŁAWIEC

WYCIĄG Z OGŁOSZENIA
PREZYDENTA MIASTA BOLESŁAWIEC Z DNIA
21 sierpnia 2025 R.

w sprawie I przetargu ustnego nieograniczonego

na sprzedaż nieruchomości gruntowej niezabudowanej, oznaczonej jako działka nr 563, stanowiącej własność Gminy Miejskiej Bolesławiec, położonej w Bolesławcu, przy ul. Przemysłowej, w obrębie 0004 miasta Bolesławiec.

POZYCJA 1		
Oznaczenie nieruchomości wg katastru nieruchomości	Nr działki	563
	Powierzchnia (ha)	2,3452
	Położenie	ul. Przemysłowa, obręb: 0004 - Bolesławiec-4
	Rodzaj użytku gruntowego wg ewidencji gruntów	Zurbanizowane tereny niezabudowane lub w trakcie zabudowy (Bp)
Oznaczenie nieruchomości wg księgi wieczystej		JG1B/00015859/4 - bez obciążeń na rzecz osób trzecich.
Cena wywoławcza (zł)		**4.000.000,00 zł brutto**
Forma wniesienia wadium		W pieniądzu
Wysokość wadium (stanowiące do 20% ceny wywoławczej) (zł)		800.000,00 zł
Minimalna wysokość postąpienia (nie mniej niż 1% ceny wywoławczej) (zł)		40.000,00 zł

Termin i miejsce przetargu: **28 października 2025r. godz. 10.00 w siedzibie Urzędu Miasta Bolesławiec, Pl. Piłsudskiego nr 1 (biurowiec, IV piętro, sala 412).**

Wadium na działkę należy wnieść najpóźniej do dnia 22 października 2025r. - na rachunek bankowy Urzędu Miasta Bolesławiec: PKO Bank Polski S.A.O/ Bolesławiec numer: **04 1020 2137 0000 9402 0046 4271.** Datą dokonania wpłaty wadium jest data uznania rachunku bankowego Gminy.
Przed przystąpieniem do przetargu należy zapoznać się z ogłoszeniem o przetargu, warunkami przetargu oraz przedmiotem przetargu.
Zastrzega się prawo odwołania przetargu z ważnych przyczyn.

Pełna treść ogłoszenia o przetargu dostępna jest w Wydziale Mienia i Gospodarki Przestrzennej Urzędu Miasta Bolesławiec –„biurowiec" I piętro, pokój 108, (tel. 75 645 65 15) oraz na stronie internetowej UM Bolesławiec https://xn--bolesawiec-e0b.pl/index.php/mig/sp-estate przetargi.
JP/JP

Bolesławiec, dnia 21 sierpnia 2025 r.

1 RP

OGŁOSZENIE PŁATNE Kraj/34392887

Przed Sądem Rejonowym w Zgorzelcu toczy się postępowanie o sygn.. akt I Ns 898/24 z wniosku Spółdzielni Mieszkaniowej w Zawidowie przy udziale Mai Fetan-Krzykała o stwierdzenie nabycia spadku po:

Dariuszu Krzysztofie Krzykała

synu **Anny i Jerzego** nazwisko rodowe matki Furmańska, urodzonego **12.08.1970 r**. w **miejscowości** Bogatynia, ostatnio stale zamieszkałego w Zawidowie przy **ul. Budowlanych 10/7**, **zmarłego w dniu 03.02.2021 r. w Zgorzelcu**. Skład spadku nieznany.

Wzywa się spadkobierców ustawowych, w w pierwszej kolejności dzieci albo wnuki zmarłego (inne niż Maja Fetan-Krzykała), aby w terminie 3 miesięcy od daty ogłoszenia zgłosili i udowodnili swoje prawa do spadku albowiem w przeciwnym razie mogą być pominięci w postanowieniu o stwierdzenie nabycia spadku.

OGŁOSZENIE PŁATNE Kraj/34392837

W Sądzie Rejonowym w Piszu I Wydziale Cywilnym, województwo warmińsko-mazurskie, na wniosek Very Feuersenger z udziałem Klausa Slowikowa, Anny Willimzik toczy się postępowanie o stwierdzenie zasiedzenia własności nieruchomości gruntowej, położonej w miejscowości **Ukta**, w gminie Ruciane-Nida, stanowiącej działkę ewidencyjną o numerze 323, dla której Sąd Rejonowy w Piszu IV Wydział Ksiąg Wieczystych prowadzi księgę wieczystą o numerze OL1P/00006464/6, której posiadaczem jest Vera Feuersenger.
Sąd wzywa osoby zainteresowane, aby w terminie trzech miesięcy od dnia ukazania się ogłoszenia zgłosili się do Sadu Rejonowego w Piszu i wykazali swe prawo własności przedmiotowej nieruchomości, gdyż w przeciwnym razie Sąd stwierdzi zasiedzenie nieruchomości.

OGŁOSZENIE PŁATNE Kraj/34392964

Przed Sądem Rejonowym dla Krakowa - Śródmieścia w Krakowie I Wydział Cywilny w sprawie o sygn. akt I Ns 139/24/S toczy się postępowanie z wniosku Alior Bank S.A. z siedzibą w Warszawie przy uczestnictwie Teresy Trent - Kurdziel, Pawła Kurdziela i Piotra Kurdziela o stwierdzenie nabycia spadku po Andrzeju Januszu Kurdzielu (Kurdziel), synu Romana i Janiny z domu Kuczyńskiej, urodzonym w dniu 18 lutego 1935 roku w Kołomyi (Kołomyja), zmarłym w dniu 11 listopada 2020 roku w Krakowie jako żonaty z Teresą Marią Trent - Kurdziel z domu Trent, ostatnio stale zamieszkałym w Krakowie przy ul. Cieplińskiego 5.

Sąd wzywa spadkobierców zmarłej, aby w terminie 3 miesięcy od daty ukazania się ogłoszenia zgłosili się w tutejszym Sądzie i udowodnili nabycie spadku, gdyż w przeciwnym razie mogą zostać pominięci w postanowieniu o stwierdzeniu nabycia spadku.

OGŁOSZENIE PŁATNE Kraj/34393050

Syndyk Masy Upadłości Spółki HYDROBUDOWA POLSKA S.A. w upadłości likwidacyjnej z siedzibą w Wysogotowie ogłasza o sprzedaży nieruchomości z wolnej ręki.

1. **Przedmiotem sprzedaży są nieruchomości położone w Świnoujściu na osiedlu Platan Complex:**

Lp.	Opis nieruchomości	Nr KW	Cena wywoławcza nieruchomości netto w PLN	Cena zakupu mebli i wyposażenia netto w PLN	Wysokość wadium w PLN	Termin graniczny wpłaty wadium	Data złożenia ofert	Data otwarcia ofert
1.	Własność lokalu mieszkalnego nr 10, położonego w budynku przy ul. Wojska Polskiego 2D, o powierzchni użytkowej 56,4 m², z którym jest związany udział wynoszący 564/128191 w prawie własności działki gruntu oraz udział w wysokości 1/134 w lokalu niemieszkalnym (hali garażowej) stanowiącym odrębną nieruchomość, na który składa się miejsce postojowe nr 60 oraz meble i urządzenia stanowiące wyposażenie lokalu mieszkalnego	SZ1W/00048943/5 SZ1W/00046515/2	725.000,00 zł 40.000,00 zł	2.988,00 zł	76.000,00 zł	20.10.2025	21.10.2025 do godz. 13.00	23.10.2025 godz. 10.00
2.	Własność lokalu mieszkalnego nr 5, położonego w budynku przy ul. Wojska Polskiego 4A, o powierzchni użytkowej 51,6 m², z którym jest związany udział wynoszący 516/128191 w prawie własności działki gruntu oraz udział w wysokości 1/134 w lokalu niemieszkalnym (hali garażowej) stanowiącym odrębną nieruchomość, na który składa się miejsce postojowe nr 107 oraz meble i urządzenia stanowiące wyposażenie lokalu mieszkalnego	SZ1W/00048949/7 SZ1W/00046515/2	627.000,00 zł 40.000,00 zł	2.901,00 zł	67.000,00 zł	20.10.2025	21.10.2025 do godz. 13.00	23.10.2025 godz. 10.30
3.	Własność lokalu mieszkalnego nr 5, położonego w budynku przy ul. Wojska Polskiego 16C, o powierzchni użytkowej 71,5 m², z którym jest związany udział wynoszący 7150/1080782 w prawie własności działki gruntu oraz udział w wysokości 1/90 w lokalu niemieszkalnym (hali garażowej) stanowiącym odrębną nieruchomość, na który składa się miejsce postojowe nr 65 oraz meble i urządzenia stanowiące wyposażenie lokalu mieszkalnego	SZ1W/00048870/2 SZ1W/00050562/7	810.421,00 zł 40.000,00 zł	3.537,00 zł	85.000,00 zł	20.10.2025	21.10.2025 do godz. 13.00	23.10.2025 godz. 11.00

2. Zainteresowani są zobowiązani do zakupu mebli i urządzeń stanowiących wyposażenie lokalu mieszkalnego w cenie określonej w zestawieniu plus należny podatek VAT w wysokości 23%. Nie jest możliwy zakup lokalu mieszkalnego bez wyposażenia.
3. Zainteresowani winni, odrębnie dla każdej z opisanych w pkt. 1 nieruchomości, w terminach wskazanych w zestawieniu, przesłać oferty na adres: Syndyk Masy Upadłości Hydrobudowa Polska S.A. w upadłości likwidacyjnej, Kancelaria Radcy Prawnego Wojciech Szidlewski, ul. Dworcowa 7 lok. 226, 62-020 Swarzędz (decyduje data wpływu).
4. Otwarcie ofert dla każdej opisanej nieruchomości odbędzie się w terminie i godzinach wskazanych w zestawieniu, w Swarzędzu, przy ul. Dworcowej 7, 62-020 Swarzędz.
5. **Pełna treść regulaminów sprzedaży zawierających szczegółowe warunki i tryb procedowania w tym zakresie, jest dostępna na stronie internetowej www.hbp-sa.pl, adres e-mail do kontaktu: *polska@hbp-sa.pl***

eprasa.pl 79dbe0b96b

Konflikt palestyńsko-izraelski

Do przyjaciół Żydów

wyborcza to WY

Nie ma wolności bez solidarności
Masz temat dla reporterek i reporterów „Wyborczej”? Chcesz się podzielić swoją opinią, historią?
Pisz: **listy@wyborcza.pl**

Andrzej Dybczyński

Lubnów, 23 sierpnia 2025 roku

Pamiętam ten wieczór, gdyśmy się poznali. Przyjechałem pod dom rabbiego prosto z lotniska i siedziałem w aucie, będąc pewnym, że pomyliłem adres. Wy wybiegliście roześmiani z domu, zabraliście mój plecak i trochę oszołomionemu tłumaczyliście ze śmiechem, że żydowski rabbi też może być milionerem i mieszkać w Beverly Hills.

Pamiętam śmiech Itzika, gdy w końcu mi uwierzył, że w Polsce słowo „Icek” bywa używane jako synonim Żyda. I nie przeszkadzały mu moje tłumaczenia, że to określenie nieeleganckie, lekceważące czy nawet pogardliwe. Ze śmiechem i dumą przez cały wieczór powtarzał – „I am Icek the Jew!”.

Pamiętam opowieści Hadi o tym, jak w ramach swojej służby sprawdzała zdyscyplinowanie ochroniarzy ważnych obiektów. I do dzisiaj myślę o złamanych karierach tych, którzy nie oparli się urokowi najpiękniejszej Żydówki, jaką kiedykolwiek poznałem.

Pamiętam, jak Moti tłumaczył mi, że jeśli podczas podróży po bezdrożach uszkodzę kamieniem przednią szybę swojego jeepa, to muszę to zasmarować masłem orzechowym. Będzie wyglądać jak rozmazany owad i wypożyczalnia nie każe mi płacić za nową szybę.

Pamiętacie, jak się złościliście, gdy się droczyłem, mówiąc, że słowo „hucpa” jest nasze, a nie Wasze, a rabbi śmiał się, mówiąc, że nie pamięta?

Nie wiem, gdzie dzisiaj jesteście. Może Wasze plany, o których tyle rozmawialiśmy, udało się Wam zrealizować. A może pozostały marzeniami, gdy codzienność życia upomniała się o swoje prawa.

Najbardziej boję się, że jesteście dzisiaj tam. W ostatnim miejscu na świecie, w którym chciałby być jakikolwiek człowiek. Boję się tego, że jesteście zwykłymi ludźmi, których uprowadzono, których torturowano, których gwałcono i których zabito.

Ale chyba jeszcze bardziej boję się tego, że jesteście zwykłymi ludźmi, którym dzisiaj kazano burzyć domy innych ludzi i zabijać, strzelając do głodujących matek i dzieci.

Nie wiem, jak można przerwać szaleństwo, w którym się pogrążamy. Jedyny argument, który mi jeszcze pozostał, to apel do Waszej miłości do Izraela. Do Waszej zdolności przetrwania wbrew wszystkiemu – nie dzięki Waszej brutalnej sile, ale dzięki Waszej mądrości i szlachetności. Dzięki nauce, literaturze, muzyce, sztuce, którą zawsze potrafiliście dawać światu.

NIE ZABIJECIE WSZYSTKICH PALESTYŃCZYKÓW

Wychowacie jedynie kolejne pokolenia i kolejne miliony wrogów, którym nie pozostawicie niczego innego, niż zemsta.

Jak długo jeszcze będziecie zdolni z nimi skutecznie walczyć? Pięćdziesiąt lat? Sto? Dwieście? Historia żadnego innego narodu nie uczy tak dobrze, jak właśnie Wasza historia, że każda potęga militarna prędzej czy później ulega potędze większej.

To właśnie Wasza historia uczy, że nie tylko głodem i kulami, ale nawet komorami gazowymi i fabrykami śmierci nie da się zabić narodu.

Tak, jak nie da się zabić wszystkich Żydów, wszystkich Ormian, wszystkich Bośniaków – tak samo nie da się zabić wszystkich Palestyńczyków.

To, co robicie dzisiaj w Gazie, stanowi największe zagrożenie dla przyszłości Izraela. Świat będzie się od Was coraz bardziej odwracał. Nie jego skorumpowani przywódcy, lecz zwykli ludzie. Scen, które zobaczyli, nie da się odzobaczyć. Nie da się osłabić ich wymowy płatną kampanią propagandową. Nie da się zamknąć ust ludziom, zarzucając antysemityzm każdemu, kto powie cokolwiek niezgodnego z interesem Waszych polityków.

Kto w jakikolwiek sposób skrytykuje to, co robi Izrael. Ta straszna broń, której tak skutecznie używaliście od wielu lat, jest już coraz mniej skuteczna – zdewaluowana, zakłamana, nadużywana. I sama w sobie staje się źródłem antysemityzmu. Ale przede wszystkim nie zarzucicie antysemityzmu najszlachetniejszym i najmądrzejszym spośród Was, którzy dzisiaj, samotni, głośno protestują przeciw temu, co robi Izrael.

To, co dzieje się dzisiaj w Gazie, nie jest największym triumfem w Waszej historii – jest źródłem największej klęski, którą sobie gotujecie. Jak powiedział jeden z Waszych wielkich wodzów – możecie wygrać jeszcze wiele wojen. Ale pierwsza, którą przegracie, będzie ostatnią, którą stoczycie. Boję się, że tych, którzy wówczas będą się na Was mścić, nie powstrzyma nawet wizja atomowej zagłady.

• **Palestyńskie dzieci podczas ucieczki przed izraelską operacją wojskową w Gazie, 26 sierpnia 2025 r.** FOT. REUTERS/EBRAHIM HAJJAJ

DZIECKO W WARSZAWSKIM GETCIE

Pytam Was wprost, jak przyjaciół, z którymi jest się szczerym do bólu – co mam dzisiaj odpowiadać swojej bratanicy, gdy pyta mnie, „dlaczego Izrael tak bardzo zabija tych Palestyńczyków?” Czy mam jej opowiadać o Herzlu i kolejnych alijach, czy o Jeckelnie, Rumbuli i Sardinenpackung?

Jak mam użyć swej wiedzy czy wykształcenia, skoro widząc obrazy z Gazy, przypominam sobie obrazy podobne? Widzę głodujących Żydów w warszawskim getcie. Widzę samotne żydowskie dziecko umierające w rynsztoku wśród znieczulonych głodem przechodniów. Widzę obdartych i zagłodzonych powstańców ze starymi pistoletami, którzy wśród ruin ruszają na uzbrojonych po zęby Niemców nie po to, żeby zwyciężyć, tylko żeby zginąć jak ludzie.

I nie odpisujcie mi, proszę, że to tanie porównania, że to fałszywe analogie, że to antysemicka propaganda. To są obrazy, które ma w głowie każdy zwyczajny człowiek, gdy widzi tragedię Gazy. Bo to są takie same obrazy. To nie ja kalam pamięć tamtych ofiar. I mam prawo to pisać, bo nad powstańczym gettem obok flagi żydowskiej powiewała też flaga polska. Tworzeniem nowych gett i nowym ludobójstwem Izrael ani nie uczci pamięci swoich przodków, których spotkało to w przeszłości, ani nie ochroni przed tym swoich dzieci w przyszłości.

Bez względu na to, jak nierealistycznie brzmią te słowa dzisiaj, stać Was na znacznie więcej niż kolejna w historii ludzkości czystka etniczna. Zbyt wspaniałą macie historię i zbyt wielu spośród najlepszych przedstawicieli tej ludzkości to Wasze córki i Wasi synowie. Możecie iść zupełnie inną drogą, choć pójście nią wymaga znacznie większej odwagi niż strzelanie do dziecka, i znacznie większej mądrości, niż budowa najlepszych czołgów i samolotów.

Urodziłem się trzydzieści lat po wojnie, w której Niemcy chcieli wymordować cały mój naród. Dzisiaj mam niemieckich przyjaciół, a żołnierz w niemieckim mundurze kojarzy mi się z kimś, kto w polskim Wrocławiu pomaga powodzianom.

Gdy do swoich niemieckich studentów zażartowałem – nie twierdzę, że mądrze – że nie dostaną ode mnie zaliczeń, bo nas napadli w 1939 roku, to jeden z nich w salwie śmiechu odpowiedział, że jeśli im nie dam zaliczeń, to nas napadną drugi raz.

I do dziś pamiętam widok starego Niemca, który co roku przyjeżdżał do domu mojego ojczyma. Domu, który był kiedyś jego dziecięcym domem. I w ogrodzie przytulał się do drzew, które były drzewami jego dzieciństwa. A potem jadł z nami obiad.

Najbardziej boję się, że jesteście zwykłymi ludźmi, których uprowadzono, których gwałcono i których zabito. Ale chyba jeszcze bardziej boję się tego, że jesteście zwykłymi ludźmi, którym dzisiaj kazano burzyć domy innych ludzi i zabijać, strzelając do głodujących matek i dzieci

Urodziłem się trzydzieści lat po wojnie, w której Ukraińcy brutalnie wymordowali połowę mojej rodziny. Do końca mojego życia jednym z najpiękniejszych zdjęć, jakie widziałem, pozostanie zdjęcie polskiego żołnierza, który w lutym 2022 roku przenosi w swoich ramionach przez granicę ukraińskie dziecko. A rodzina żołnierza ukraińskiego, którą przyjąłem wtedy pod swój dach, jak miliony innych Polaków, zawsze znajdzie u nas bezpieczne schronienie.

Nie wiem, czy wzajemne krzywdy Wasze i Palestyńczyków są większe od tych, które dzieliły nas, Polaków, z Niemcami i Ukraińcami. Nie potrafię porównywać ludzkich tragedii, mierzyć głębokości zadanych ran i szerokości nigdy niewygojonych blizn.

Ale jeśli nie zatrzymacie tego szaleństwa, to zgubicie nie tylko inny naród. Zgubicie przede wszystkim siebie i zgubicie Izrael. Przypomnijcie sobie, proszę nasze przekomarzania, nasze żarty ze wspólnej historii – również jej bardzo trudnych momentów. I szczęśliwy uśmiech rabbiego, gdy na to patrzył. „Ludzi dobrej woli jest więcej. I mocno wierzę w to, że ten świat nie zginie nigdy dzięki nim”.

Mam nadzieję, że u Was wszystko dobrze i jesteście zdrowi. A gdziekolwiek dzisiaj jesteście i cokolwiek robicie, pamiętajcie, proszę o jednych z najpiękniejszych słów, które daliście ludzkości. Kto ratuje jedno życie, ratuje cały świat. ●

Wyborcza to Wy. Piszcie: listy@wyborcza.pl
Bez przyszłości na fundamencie krzywdy

dziubdziusie

To historia dwóch narodów, które stały się zakładnikami traumy.

Naród żydowski niesie w sobie pamięć o wiekach prześladowań, wygnania, pogromów i wreszcie o Shoah, o próbie totalnej zagłady. Ta rana nigdy się nie zabliźniła. Jej dziedzictwem jest lęk o przetrwanie i przekonanie, że bezpieczeństwo Izraela musi być absolutne, nawet za cenę brutalności wobec innych.

Naród palestyński z kolei niesie w sobie doświadczenie Nakby, wysiedleń, utraty ziemi, życia pod okupacją, upokorzeń i ograniczeń, które trwają nieprzerwanie od dziesięcioleci. Gaza stała się miejscem, w którym miliony ludzi dorastają bez nadziei, bez możliwości wolnego podróżowania, bez szansy na normalność. Tam każde dziecko uczy się, że jego życie jest mniej warte.

Obie strony są ofiarami. Izrael, ofiarą historii, wciąż naznaczony strachem przed unicestwieniem. Palestyńczycy, ofiarami teraźniejszości, żyjącymi w warunkach, które wielu obserwatorów nazywa otwartym więzieniem.

Problem zaczyna się wtedy, gdy trauma jednej strony usprawiedliwia przemoc wobec drugiej. To mechanizm psychologiczny znany każdemu terapeucie: zranieni potrafią ranić dalej, jeśli nie przepracują swojego bólu. Żydzi, którzy niegdyś cierpieli głód w warszawskim getcie, dziś doprowadzają do głodu w Gazie. Palestyńczycy, którzy od dziesięcioleci żyją w upokorzeniu, odpowiadają przemocą, która budzi grozę w Izraelu. Spirala się zamyka.

Rozwiązanie nie leży w większej sile militarnej, lecz w odwadze politycznej i moralnej. W gotowości uznania pełnego człowieczeństwa drugiej strony. Izraelczycy muszą przyznać, że okupacja i blokada to nie „środki bezpieczeństwa”, lecz system opresji. Palestyńczycy muszą przyznać, że terror wobec cywilów nie jest „walką narodowowyzwoleńczą”, lecz zbrodnią.

To, co dziś nazywamy „bezpieczeństwem” Izraela, jest w rzeczywistości jego największym zagrożeniem, bo przemoc wobec milionów ludzi rodzi kolejne pokolenia wrogów. A to, co nazywamy „oporem” Palestyny, jest w rzeczywistości jej największą tragedią, bo zamyka ją w roli wiecznej ofiary i daje pretekst do dalszych represji. ●

• **Cały komentarz pod tekstem na Wyborcza.pl/wyborczatowy**

1 RP

eprasa.pl 79dbe0b96b

Do Prezesa Rady Ministrów, Sejmu, Senatu i Prezydenta RP

List sprzeciwu polskich kobiet

25 sierpnia Prezydent RP ogłosił weto do rządowej ustawy, która miała uporządkować ochronę i wsparcie dla rodzin uciekających przed wojną. Ta decyzja i towarzyszący jej język – zapowiedzi warunkowania pomocy dziecku pracą rodzica, wydłużania drogi do obywatelstwa, rozpalania na nowo sporów pamięci – nie są kwestią nastrojów, lecz zimnej kalkulacji politycznej. Uderzają w ukraińskie kobiety-uchodźczynie, w ich dzieci, w osoby starsze i chore; uderzają też w nasze szkoły, lekarzy i samorządy. Zamiast pewności, przynoszą lęk, zamiast spokoju – groźbę rozdzielania rodzin, wtórnej migracji i erozję zaufania do polskiego państwa.

Wyobraźcie sobie, że to Wy jesteście na wojnie w obronie Ojczyzny, a sąsiedni kraj traktuje wasze żony, matki i córki jak zakładniczki polityki.

Po decyzji Prezydenta w tysiącach domów w całej Polsce nastał szok, rozgoryczenie i poczucie zawodu. Matki, które z dziećmi i chorymi rodzicami uciekły z miast i wsi obróconych w pył, dziś zadają sobie pytanie, gdzie mają teraz uciekać. Kobiety, które wybrały Polskę z miłości i zaufania, czują, że ta miłość nie została odwzajemniona.

Dziecko nie jest martwym zapisem w ustawie, a pomoc na nie przyznawana nie może być dźwignią nacisku na jego matkę. Solidarność nie jest sezonowa, nie jest modą. Jeśli jest prawdą w marcu, musi być nią także w sierpniu. Pamięć nie jest pałką. Państwo, które zamiast leczyć rany historii sięga po łatwe symbole, nie buduje wspólnoty. Państwo nie może być ulicznym teatrem. Poważne państwo wybiera odpowiedzialność, a nie polityczny spektakl: procedury, jasny komunikat, ochronę najsłabszych.

My, polskie kobiety – matki, żony, córki, siostry i babcie – mówimy wprost: nikt w naszym imieniu nie ma prawa stawiać warunków kobietom uciekającym przed wojną. Nie zgadzamy się, by ból i cierpienie ludzi potrzebujących naszego wsparcia przerabiano na paliwo sporów. Nie pozwolimy na niszczenie zaufania, na którym stoi wspólnota. To jest racja stanu i racja sumienia nas wszystkich. To mosty – a nie mury – czynią z sąsiadów sojuszników, a przewidywalne i sprawiedliwe prawo oraz język szacunku wzmacniają bezpieczeństwo Polski bardziej niż populistyczny wrzask z mównicy.

Europa, a więc także my, opowiedziała się za ciągłością ochrony cywilów uciekających przed agresją. Naszym obowiązkiem jest dotrzymać słowa. To oznacza jedno: potwierdzić publicznie, jasno i bez dwuznaczności, że rodziny, które zaufały Polsce, nie obudzą się jutro w prawnej próżni; że dziecko nie będzie karane za to, że rodzic ma zatrudnienie; że język władzy nie będzie dzielił ludzi na „swoich" i „obcych". Dla dziecka i jego samotnej matki prawo ma być tarczą, a nie narzędziem wymuszania na nich lojalności i posłuszeństwa. Polityka ma być służbą, a nie widowiskiem.

Wzywamy Was, którzy stanowicie prawo i reprezentujecie Rzeczpospolitą, do przywrócenia pewności ochrony i odrzucenie słów, które piętnują zamiast chronić. Niech ustawy służą ludziom, a nie politycznym grom. Niech Polska pozostanie domem, w którym matka nie musi pytać: „Dokąd teraz?", bo odpowiedź zawsze będzie brzmieć: „Zostań w kraju, który dotrzymuje słowa".

To nie jest spór o prawne technikalia. To pytanie o oblicze Rzeczypospolitej. Czy będzie państwem słowa, którego się dotrzymuje – czy państwem słów rzucanych na wiatr. Czy staniemy po stronie matek i dzieci, czy po stronie lęku.

My, polskie kobiety – matki, żony, córki, siostry i babcie – mówimy wprost: nikt w naszym imieniu nie ma prawa stawiać warunków kobietom uciekającym przed wojną.. Nie zgadzamy się, by ból i cierpienie ludzi potrzebujących naszego wsparcia przerabiano na paliwo sporów

Podpisały polskie kobiety – matki, żony, córki, siostry, babcie m.in.:

Joanna Mosiej, redaktorka naczelna Sestry.eu
Aleksandra Klich, redaktorka, pisarka
Anna Dudek, dziennikarka
Melania Krych, reżyserka i aktywistka
Kaja Puto, redaktorka naczelna krytykapolityczna.pl
Katarzyna Surmiak Domańska, dziennikarka, pisarka
Iwona Reichardt, zastępczyni redaktora naczelnego New Eastern Europe
Justyna Dąbrowska, psychoterapeutka, pisarka, wieloletnia redaktor naczelna miesięcznika „Dziecko"
Aleksandra Hirszfeld, Entuzjastki World
Sylwia Chutnik, pisarka

List można podpisać przesyłając wiadomość na adres: redakcja@sestry.eu

Biskupi przeciw edukacji zdrowotnej

Apel bez autorytetu

Artur Nowak

Autor jest prawnikiem, pisarzem i publicystą.

W połowie sierpnia 2025 r. polscy biskupi wystosowali do rodziców dramatyczny apel: „Nie wolno Wam zgodzić się na systemową deprawację Waszych dzieci, która ma być prowadzona pod pretekstem tzw. edukacji zdrowotnej... apelujemy, abyście nie wyrażali zgody na udział Waszych dzieci w tych demoralizujących zajęciach".

Hierarchowie mają prawo zabierać głos. Ale słowa o „deprawacji" brzmią osobliwie w ustach ludzi, którzy przez lata kryli przestępstwa we własnych szeregach i do dziś nie potrafią rzetelnie policzyć skali nadużyć.

Kościelny „sposób reakcji" był znany: przenosiny sprawców z parafii na parafię – z czystą kartą, na nowe łowisko. Kolejni polscy hierarchowie karani przez Watykan za tuszowanie oraz ignorowanie zgłoszeń są dziś rekordzistami na tle innych episkopatów. Nawet gdy Kościół tworzył wytyczne, zabezpieczały one przede wszystkim instytucję, nie ofiary. Jeszcze w 2015 r. przy biskupach powoływano „delegatów", którzy prowadzili wewnętrzne postępowania, ale nie zawiadamiali organów ścigania – ciężar zgłoszenia zrzucano na poszkodowanych. Zatrzymał to dopiero ustawowy obowiązek zawiadamiania, zagrożony sankcją karną.

Kościół po dziś dzień nie radzi sobie z patologią. Nie ma tygodnia bez doniesień o kolejnych nadużyciach księży – nie tylko na szkodę dzieci. W ostatnich latach orgie po narkotykach na plebaniach w Sosnowcu i Drobinie zakończyły się śmiercią zaproszonych gości. Jeśli gdzieś naprawdę potrzebna jest edukacja o granicach, przemocy i odpowiedzialności, to także w seminariach i kuriach.

Szkoła w nowoczesnym systemie ma uczyć nie tylko biologii, lecz również dojrzałości w relacjach: odpowiedzialności, szacunku, bezpieczeństwa. Wprowadzana edukacja zdrowotna – jak zapewnia MEN – dotyczy emocji, wartości, komunikacji, troski o zdrowie, empatii i rozpoznawania zagrożeń. Ma uczyć rozpoznawać przemoc, chronić się przed manipulacją i dezinformacją. Kto lepiej niż szkoła przygotuje młodych do radzenia sobie w relacjach i unikania ryzyka? Na pewno nie instytucja, która dekadami zasłaniała przestępców sakramentalnym woalem.

Biskupi znów moralizują, ale ich autorytet jest głęboko nadwątlony. Apel miast zamierzonego efektu, przyniesie pewnie irytację, a może już tylko politowanie. Zamiast kolejnych apeli potrzebny jest przykład. Niech zadośćuczynią materialnie ofiarom. Niech natychmiast przekażą wszystkie dokumenty o nadużyciach organom ścigania, upublicznią pełne dane o skali problemu

Słowa o „deprawacji" brzmią osobliwie w ustach ludzi, którzy przez lata kryli przestępstwa we własnych szeregach

i trwale usuną sprawców z posługi. Bez tych elementarnych kroków nikt nie uwierzy w ich dobre intencje ani prawo do pouczania innych o „ochronie rodziny". Wielu polskich rodziców już to zrozumiało. To kolejny przykład, kiedy hierarchowie mieli szansę, by milczeć, ale nie potrafią. To jeden z wielu przykładów świadczących o braku refleksji i niezmąconym samozadowoleniu establishmentu kościelnego, który coraz bardziej żyje już tylko dla siebie.

OGŁOSZENIE PŁATNE Kraj/34392057

Wyciąg z ogłoszenia o pierwszym przetargu

Prezydent Miasta Kalisza

informuje, że

na stronach internetowych Urzędu Miasta Kalisza /www.kalisz.pl/, w Biuletynie Informacji Publicznej / www.bip.kalisz.pl - w zakładce ogłoszenia sprzedaż dzierżawa nieruchomości/ oraz na tablicy ogłoszeń w siedzibie Urzędu Miasta Kalisza, Główny Rynek 20, wywieszono ogłoszenie o pierwszym przetargu ustnym nieograniczonym na sprzedaż na własność nieruchomości niezabudowanych, stanowiących własność Miasta Kalisza, zapisanych w księdze wieczystej nr KZ1A/00051739/9, oznaczonych w ewidencji gruntów i budynków Miasta Kalisza, w obrębie geodezyjnym 148 Piwonice Kolonia Zachód, położonych w Kaliszu:

1) w rejonie ulicy Wenedów, działka numer 278/4 o powierzchni 0,3405 ha,
a) cena wywoławcza nieruchomości brutto **460.000,00 zł** (słownie złotych: czterysta sześćdziesiąt tysięcy 00/100), w tym 23 % VAT.
b) wadium 46.000,00 zł (słownie złotych: czterdzieści sześć tysięcy 00/100),
2) **przy ulicy Rzymskiej 105**, działka numer 278/8 o powierzchni 0,5914 ha,
a) cena wywoławcza nieruchomości brutto **800.000,00 zł** (słownie złotych: osiemset tysięcy 00/100), w tym 23 % VAT;
b) wadium **80.000,00 zł** (słownie złotych: osiemdziesiąt tysięcy 00/100),

Przedmiotowe nieruchomości w kształcie prostokąta są niezabudowane i niezagospodarowane. Działka nr 278/4 od strony zachodniej przylega do drogi publicznej ulicy Wenedów – droga o nawierzchni gruntowej – oraz od wschodu do wyznaczonej w planie drogi kat. dojazdowej, nie urządzonej. Natomiast działka nr 278/8 od strony wschodniej posiada dostęp do ulicy Rzymskiej o jezdni asfaltowej oraz od zachodu do wyznaczonej w planie drogi kat. dojazdowej, nieurządzonej. Teren posiada dostęp do urządzeń infrastruktury technicznej takich jak: energia elektryczna, sieć wodociągowa i telekomunikacyjna. Sieć kanalizacyjna dla działki nr 278/4 dostępna będzie po wybudowaniu odcinka kanalizacji sanitarnej w ulicy oznaczonej w „ MPZP wyodrębnianych obszarów w rejonie Sulisławic" symbolem 3KDD; dostępnych z drogi ul. Wenedów; natomiast dla działki 278/8 dostęp do sieci kanalizacji sanitarnej, możliwy będzie z sieci przebiegających w ulicy Rzymskiej.

Zgodnie z „Miejscowym planem zagospodarowania przestrzennego wyodrębnionych obszarów w rejonie Sulisławic" zatwierdzonym Uchwałą Nr LVIII/750/2018 Rady Miejskiej Kalisza z dnia 27 września 2018r. opublikowaną w Dzienniku Urzędowym Województwa Wielkopolskiego poz. 7809 w dniu 12.10.2018r. ww. działki objęte są zakresem jednostek bilansowych: 7MN/U, 9MN/U – tereny zabudowy mieszkaniowej jednorodzinnej i usługowej; a w przypadku działki nr 278/8 w niewielkiej części jako teren dróg wewnętrznych – oznaczony symbolem 23KDW (ca 2,6414%).

Pierwszy przetarg ustny nieograniczony odbędzie się w Urzędzie Miasta Kalisza, Główny Rynek 20, pokój Nr 36, I piętro w dniu 28 października 2025 roku o godz. 10.00.

Wadium należy wnieść na rachunek bankowy Urzędu Miasta Kalisza Główny Rynek 20 SANTANDER BANK S.A. nr: 39 1090 1128 0000 0001 5108 9160 w terminie do dnia 23 października 2025 r.
Tytuł wpłaty wadium winien jednoznacznie wskazywać uczestnika przetargu oraz nieruchomość, której wpłata dotyczy.

Wszelkich informacji o przetargu udziela się w Wydziale Gospodarowania Mieniem Urzędu Miasta Kalisza, Ratusz, III piętro, pokój nr 71, tel. 62/76-54-376.

1 RP

OGŁOSZENIE PŁATNE Kraj/34392806

Syndyk Masy Upadłości MIKROTECH SA w upadłości,

ogłasza przetarg na sprzedaż prawa własności do nieruchomości gruntowej oznaczonej działką nr 318/5 o pow. 0,1091 ha, zabudowanej obiektem usługowo-biurowym o powierzchni użytkowej 1137 m2, położonej przy ulicy Składowej 9 w Krośnie – obręb nr 3 Przemysłowa, dla której Sąd Rejonowy w Krośnie VI Wydział Ksiąg Wieczystych prowadzi księgę nr KS1K/00073501/7 wchodzącej w skład masy upadłości „MIKROTECH-u" SA w upadłości.

Cena wywoławcza przedmiotu przetargu wynosi 2 769 300,00 zł netto plus podatek VAT (słownie: dwa miliony siedemset sześćdziesiąt dziewięć tysięcy trzysta złotych, 00/100).

Operat dotyczący oszacowania wartości sprzedawanej nieruchomości jest dostępny do wglądu w biurze syndyka Tomasza Śmietany przy ul. Kościuszki 40, 38-200 Jasło w godz. 9.00 - 15.00 po uprzednim umówieniu się na termin oględzin akt sprawy.

Zainteresowani winni składać oferty na adres: Sąd Rejonowy w Rzeszowie Wydział V Gospodarczy Sekcja ds. Restrukturyzacyjnych i Upadłościowych ul. Kustronia 4, 35-303 Rzeszów w terminie do dnia 8 października 2025 r. (liczy się data wpływu oferty).

Warunkiem uczestnictwa w przetargu jest wpłacenie wadium w wysokości 300.000,00 zł (słownie: trzysta tysięcy złotych). Wadium należy wpłacić przelewem na rachunek bankowy masy upadłości MIKROTECH spółka akcyjna w upadłości o numerze: 46 1240 2340 1111 0010 9613 5469 z dopiskiem „Wadium Przetarg MIKROTECH" najpóźniej do dnia stanowiącego ostatni dzień poprzedzający termin wyznaczony do składania ofert, przy czym liczy się faktyczny termin uznania kwoty ww. wadium na ww. rachunku bankowym.

Otwarcie i wybór oferty nastąpi w dniu 10 października 2025 r. w siedzibie Sądu Rejonowego w Rzeszowie, sala nr 7 o godz. 11.00.

Szczegółowe zasady składania ofert określone zostały w regulaminie przetargu, który jest dostępny do pobrania na stronie internetowej syndyka: restrukturyzacjecivilis.pl/przetargi/.

OGŁOSZENIE PŁATNE Kraj/34392808

W Sądzie Rejonowym w Zabrzu

pod sygn. akt VIII Ns 172/25 toczy się sprawa

o stwierdzenie nabycia spadku po Michale Zientek (synu Jana i Jadwigi z domu Kascha), urodzonym dnia 9 grudnia 1888 roku w Goczałkowicach, zmarłym dnia 20 stycznia 1967 roku w Zabrzu ostatnio stale zamieszkałym w Zabrzu.

W Sądzie Rejonowym w Zabrzu pod sygn. akt VIII Ns 172/25 toczy się sprawa o stwierdzenie nabycia spadku po Marii Tekli Zientek (córce Franciszka Gajda i Ludwiny z domu Penkalla), urodzonej dnia 14 września 1892 roku w Świętochłowicach, zmarłej dnia 9 czerwca 1970 roku w Zabrzu ostatnio stale zamieszkałej w Zabrzu.

Wzywa się, aby spadkobiercy w ciągu trzech miesięcy od dnia ukazania się niniejszego ogłoszenia zgłosili się i udowodnili nabycie spadku, gdyż w przeciwnym razie mogą być pominięci w postanowieniu o stwierdzeniu nabycia spadku.

Kraj/34392830

W Sądzie Rejonowym w Raciborzu Wydział I Cywilny pod sygnaturą akt I Ns 189/24 toczy się postępowanie z wniosku Wspólnoty Mieszkaniowej Nieruchomości przy ul. Katowickiej 1-9 w Raciborzu o stwierdzenie nabycia spadku po Grzegorzu Tomczyk (synu Huberta i Krystyny), zmarłego w dniu 11 marca 2024 roku w Raciborzu, którego ostatnim miejscem zwykłego pobytu był Racibórz. W skład spadku po Grzegorzu Tomczyk wchodzi lokal stanowiący odrębną nieruchomość, dla której Sąd Rejonowy w Raciborzu prowadzi księgę wieczystą nr GL1R/00033057/1.
Wzywa się wszystkich zainteresowanych nieznanych z imienia i nazwiska spadkobierców, aby w ciągu trzech miesięcy *od* dnia ukazania się niniejszego ogłoszenia stawili się w Sądzie Rejonowym w Raciborzu Wydział I Cywilny i udowodnili swoje prawa do spadku, pod rygorem pominięcia ich w postanowieniu o stwierdzeniu nabycia spadku.

OGŁOSZENIE WŁASNE WYDAWCY 34393064

W KAŻDY WTOREK Z „WYBORCZĄ"

MÓJ BIZNES

wyborcza

eprasa.pl 79dbe0b96b

Festiwal Hommage à Kieślowski w Sokołowsku

ARCYDZIEŁO JAK NIEBIESKI KRYSZTAŁ

FOT. PIOTR JAXA/MATERIAŁY ORGANIZATORÓW

• **Film „Trzy kolory: Niebieski" Krzysztofa Kieślowskiego z Juliette Binoche w roli głównej, mimo upływu lat, wciąż zachwyca**

Juliette Binoche do tego filmu ścięła włosy. Przesłała reżyserowi zdjęcia, na których wglądała na starszą o kilka lat. Kieślowski jej zaufał.

Dawid Dróżdż

Lamglony krajobraz. Wiejska droga. Słychać klakson. Samochód uderza z wielkim impetem w przydrożne drzewo. Z pojazdu wypadają przedmioty: stosy kartek, dmuchana piłka plażowa. Chłopiec, który był świadkiem zdarzenia, biegnie na ratunek. Julie cudem uszła z życiem. W szpitalu dowie się, że jej ukochany mąż – światowej sławy kompozytor i kilkuletnia córka zginęli.

Krzysztof Kieślowski nazwał ten film „historią o niewoli uczucia i pamięci". „Trzy kolory: Niebieski" (1993) pozostaje jednym z najwznioślejszych obrazów filmowych w historii polskiego kina, podejmujących temat wolności. Mimo upływu ponad trzech dekad dzieło polskiego reżysera, nagrodzone Złotym Lwem w Wenecji, nadal zachwyca.

„TRZY KOLORY": WOLNOŚĆ, RÓWNOŚĆ, BRATERSTWO

Na pomysł nakręcenia metafizyczno-filozoficznej trylogii pt. „Trzy kolory" wpadł Krzysztof Piesiewicz, stały współpracownik Kieślowskiego. Trwał okres dynamicznych przemian – runął mur berliński, rozpadł się Układ Warszawski, kolejne państwa bloku wschodniego osiągały niepodległość. Piesiewicz pomyślał, że to dobry moment, aby sięgnąć po hasło „Wolność, równość, braterstwo", będące jednym z symboli Francji. Każdy z filmów miał brać na tapet temat jednej z idei zawartych we wspomnianym haśle. Niebieski to wolność, biały – równość, czerwony – braterstwo.

„Może warto spojrzeć, jak funkcjonują te trzy słowa dzisiaj w sferze ludzkiej, intymnej, osobistej, a nie filozoficznej, politycznej czy społecznej? W planie politycznym i społecznym właściwie cały Zachód te trzy hasła zrealizował. Zupełnie inaczej ma się rzecz z planem osobistym. Niebieski to wolność. To opowiadanie o cenie, jaką za nią płacimy. W jakim stopniu jesteśmy naprawdę wolni?" – zastanawiał się wtedy Krzysztof Kieślowski.

„Doskonale wiedziałem, czym był wiek XX i postępująca wówczas sakralizacja tych pojęć, aż do zbrodniczego bałwochwalstwa. [Mówiłem Kieślowskiemu], że potrzebne są o tym filmy, nie historyczne, ale współczesne, które będą pytać, co te trzy pojęcia – nad Sekwaną natychmiast łączone z rewolucją francuską i trójkolorowym sztandarem – znaczą dzisiaj, gdy u kresu straszliwego stulecia i u progu nowego wyłania się odmieniona Europa" – wspominał po latach Krzysztof Piesiewicz.

Krzysztof Kieślowski nazwał ten film „historią o niewoli uczucia i pamięci". „Trzy kolory: Niebieski" pozostaje jednym z najwznioślejszych obrazów filmowych w historii polskiego kina podejmujących temat wolności

Twórcy przedstawili swoją wizję Martinowi Karnitzowi, szefowi studia MK2, producentowi filmów Claude'a Chabrola i Alaina Resnais'go, wybitnych francuskich nowofalowców. Pomysł na trylogię mu się spodobał. Krzysztof Kieślowski był wówczas uważany za jednego z najzdolniejszych europejskich twórców. Miał na koncie nagrody w Cannes czy Europejską Nagrodę Filmową za „Krótki film o zabijaniu" (1988). W Paryżu, na co drugiej ulicy wisiały plakaty „Podwójnego życia Weroniki" (1991). Karnitz był zachwycony na myśl o tej współpracy.

ROLA KOBIETY W ŻYCIU ARTYSTY

Główną rolę w „Niebieskim" zagrała Julliete Binoche, wschodząca gwiazda francuskiego kina, która była wtedy po sukcach „Nieznośnej lekkości bytu" (1988) na podstawie prozy Milana Kundery, a także „Kochanków z Pont-Neuf" (1991), za którą została uhonorowana Europejską Nagrodą Filmową. Kieślowski nie był początkowo przekonany do tego castingu. Binoche

eprasa.pl 79dbe0b96b

wydała mu się zbyt młoda (miała niespełna 30 lat). Francuska aktorka na potrzeby filmu przeszła małą rewolucję – ścięła włosy. Przesłała reżyserowi zdjęcia, wygląda na nich na starszą o kilka lat. Kieślowski jej zaufał.

Binoche wciela się w młodą kobietę, która próbuje uporać się ze stratą męża i córki. Porzuca dotychczasowe życie, wystawia dom na sprzedaż, przeprowadza się do mieszkania w centrum Paryża. Ale przeszłość nie chce dać o sobie zapomnieć. Bohaterka przypadkiem zobaczy w telewizji reportaż poświęcony jej mężowi, w którym zaprezentowano jego zdjęcie z kochanką. Julie postanawia odnaleźć tę kobietę.

Pomysł na postać Julie zrodził się przypadkiem. Krzysztof Piesiewicz spotkał w pociągu żonę wielkiego polskiego kompozytora. „(...) okazała się osobą świetnie zorganizowaną, żyjąca nieco w cieniu męża, którego kariera być może potoczyłaby się inaczej, gdyby u jego boku nie było takiej kobiety. Spotkanie wywarło na mnie duże wrażenie. Potem obejrzałem kilka przeprowadzonych z nią wywiadów telewizyjnych i za każdym razem powracało do mnie pytanie o rolę kobiety w życiu wielkiego artysty" – wspominał scenarzysta.

WOLNOŚĆ OD WSZYSTKIEGO

Jak idea wolności ma się do tematu tego filmu? Strata rodziny oznacza dla bohaterki utratę wszelkich zobowiązań. Julie jest zabezpieczona finansowo, a więc nie ograniczają ją aspekty ekonomiczne. Ukojenie ma przynieść wyrzucenie z pamięci bolesnej przeszłości. Zaczynając nowe życie, ma poczucie pełnej wolności. W pewnym momencie pojawia się jednak strach i poczucie samotności.

„Julie chce przestać kochać męża; byłoby jej dużo łatwiej. Dlatego o nim nie myśli. Dlatego o nim zapomniała. Dlatego nie chodzi na grób i nigdy nie ogląda starych zdjęć. Tylko czy można naprawdę zapomnieć? W pewnym momencie Julie zaczyna normalnie funkcjonować, uśmiechać się, spacerować. Czyli można zapomnieć. Można przynajmniej się starać. Ale nagle przychodzi coś takiego jak poczucie niepokoju, którego nie może się pozbyć" – analizował sam Kieślowski.

Przeszłość w filmie powraca symbolicznie w postaci przedmiotów należących do dziecka bohaterki – niebieskich koralików czy lizaka zapakowanego w niebieskie sreberko albo melodii skomponowanej przez męża. Julie spotyka także świadka wypadku, który odda należący do niej łańcuszek – odnalazł go kilka metrów obok rozbitego auta. Chłopiec wspomina także ostatnie słowa wypowiedziane przez jej męża: „Niech pani spróbuje teraz kaszlnąć". Okazuje się, że to puenta dowcipu, który opowiedział tuż przed śmiercią. To jedyny moment w filmie, gdy na twarzy Julie pojawia się uśmiech.

Bohaterka uświadamia sobie, że nie jest w stanie żyć według własnego planu. Nie potrafi być całkowicie wolna. Musi zmierzyć się z przeszłością. Wraz z najbliższym przyjacielem męża – Olivierem (Benoît Régent) kończy prace nad ostatnim projektem kompozytora – hymnem na zjednoczenie Europy, który zamówiła u niego Rada Europy dla uczczenia spodziewanego zjednoczenia „krajów dwunastki". Z Olivierem połączy ją także miłosne uczucie.

„Julie w jakimś sensie przegrywa swoją walkę o wolność od wszystkiego. Wraca do mężczyzny, który ją kocha, czyli jakby oddaje się w niewolę jego miłości" – konstatuje Krzysztof Piesiewicz.

ARCYDZIEŁO CZY KICZ?

We wrześniu 1993 roku „Trzy kolory: Niebieski" zostały nagrodzone Złotym Lwem w Wenecji. Film odniósł także sukces frekwencyjny w kinach. W dniu premiery w samym Paryżu obejrzało go ponad 14 tys. widzów, a w ciągu pierwszego tygodnia we Francji – 155 tys. Produkcja zarobiła na świecie 1,5 mln dolarów.

Pierwsza część trylogii spotkała się z mieszanym odbiorem światowej krytyki. „Washington Post" chwalił Kieślowskiego za „subtelność"; Harlan Kennedy nazwał film „arcydziełem", a Lisa Nesselson z „Variety" zachwycała się muzyką Zbigniewa Preisnera, „której grzmiące akordy przywołują pamięć, utratę i nikczemną obietnicę jedności europejskiej".

„Odważny w swojej gotowości do ryzyka, by wydać się sentymentalny, »Niebieski« nie waha się eksplorować stanów duchowych i psychicznych wykraczających poza możliwości wielu filmów" – zachwycał się krytyk filmowy Kenneth Turan na łamach „Le Monde".

Legendarny krytyk Roger Ebert w swojej przychylnej recenzji przyznał, że „Niebieski" „stanowi wyzwanie dla wyobraźni".

Tadeusz Sobolewski w magazynie „Film" określił film Kieślowskiego mianem dzieła „najczarniejszego, najbardziej ironicznego, zimnego jak niebieski kryształ", porównując przy tym reżysera do Andrieja Tarkowskiego. W „Gazecie Wyborczej" krytyk dodawał, że „Niebieski" traktuje o pustce egzystencjalnej, z jaką mierzą się wszyscy bohaterowie filmu: „zapełniają tę pustkę religią, sztuką, seksem. Ona jednak istnieje".

Derek Malcolm z „Guardiana" nazwał z kolei film „schematycznym", a Vincent Ostria w „Cahiers du cinéma" zarzucił Kieślowskiemu stworzenie dzieła „kiczowatego" i „pompatycznego". W podobnym tonie o „Niebieskim" pisał Mateusz Werner, który wskazał, że Kieślowski stwarza „wyłącznie pozory głębi", a trylogia jest „mistyfikacją, autoparodią" charakterystycznego – bliskiego kinu dokumentalnemu – stylu reżysera.

„»Niebieski« nie uwiedzie widza swoimi skomplikowanymi, muzycznie formalnymi aranżacjami. Narracja jest zbyt kosztowna i absurdalna. Interpretacja, której wymaga, wydaje się dyletancka" – wyzłośliwiał się Vincent Canby z „The New York Timesa".

„CZERWONY" PRZEGRYWA Z „PULP FICTION"

Twórcy niemal od razu po ukończeniu zdjęć do „Niebieskiego" zabrali się do pracy nad „Białym", drugą częścią trylogii. Kieślowski dostał na każdy film 45 dni zdjęciowych. Cała trylogia została nakręcona w mniej niż 10 miesięcy.

„Trzy kolory" ugruntowały pozycję Kieślowskiego jako jednego z najważniejszych współczesnych twórców europejskich. Za „Białego" dostał nagrodę dla najlepszego reżysera na Berlinale. „Czerwony" był z kolei pokazywany na festiwalu w Cannes, gdzie niespodziewanie w wyścigu o Złotą Palmę przegrał z „Pulp Fiction" Quentina Tarantino. Ostatnia część trylogii była nominowana do Oscara w trzech kategoriach (reżyseria, scenariusz oryginalny, zdjęcia).

Krzysztof Kieślowski po zrealizowaniu „Trzech kolorów", będąc u szczytu sławy, przeszedł na emeryturę.

„Od dawna moim marzeniem było nierobienie niczego. Przez trzy lata każdego dnia wiedziałem, co będę robić. To dawało mi poczucie stabilizacji... Ale pojawia się pytanie: »Po co?«. Trudno znaleźć na nie dobrą odpowiedź. Możesz nakręcić dziesięć filmów, będą lepsze lub gorsze. Ale to samo pytanie tkwi w tobie: »Po co?«. Nie ma na nie odpowiedzi" – mówił w grudniu 1994 roku w rozmowie z „The Washington Post".

W marcu 1996 roku Krzysztof Kieślowski zmarł z powodu powikłań po operacji serca. ●

• Cytaty w artykule pochodzą z książki „Autobiografia" Krzysztofa Kieślowskiego (wyd. Znak, 1997), a także wywiadu rzeki z Krzysztofem Piesiewiczem pt. „KIEŚLOWSKI. Od bez końca do końca" autorstwa Mikołaja Jazdona (wyd. Wielka Litera, 2021).

• Pokaz filmu „Trzy kolory: Niebieski" jest jednym z wydarzeń 14. edycji festiwalu Hommage à Kieślowski w Sokołowsku. Hasło tegorocznej edycji brzmi: „Końce i początki". Symbolem tej idei stanie się „Trzy kolory: Niebieski" z wybitną rolą Juliette Binoche – film, który w tegorocznej edycji zostanie szczegółowo omówiony podczas specjalnego pokazu z udziałem Sławomira Idziaka, Krzysztofa Wierzbickiego oraz Jacka Ostaszewskiego". Festiwal odbędzie 29-31 sierpnia w Sokołowsku.

„Dydona i Eneasz" na Wawelu

O rozstaniu i zawiedzionych uczuciach

Tu każde echo, każdy oddech i każda nuta splatają się z historią. Na dziedzińcu arkadowym zabrzmi „Dydona i Eneasz" Henry'ego Purcella.

Anna S. Dębowska

Arkadowy dziedziniec Zamku Królewskiego na Wawelu to idealna sceneria dla muzyki dawnej i kameralnego dramatu wielkich namiętności, jakim jest „Dydona i Eneasz". To arcydzieło gatunku: w niespełna godzinę w trzech zwięzłych aktach ukazuje wszystko, co teatr może powiedzieć o miłości, rozstaniu i zawiedzionych uczuciach.

W przeciwieństwie do większości oper barokowych, dla których kanwą bywało rozwlekłe i skomplikowane libretto, „Dydona i Eneasz" to historia przedstawiona niemal w filmowym tempie. Nahum Tate, autor libretta, dokonał swobodnej adaptacji fragmentów „Eneidy" Wergiliusza, przy czym tytułowa bohaterka, królowa Kartaginy ponosi klęskę nie z woli bogów, lecz czarownic i wiedźm uosabiających złe moce.

Królowa zakochuje się w tym, któremu serca oddawać nie powinna – w trojańskim rycerzu Eneaszu, oboje jednak padają sobie w ramiona. Sielanka nie trwa długo, gdyż złe moce zsyłają na Kartaginę piekielną burzę, zaś Eneasz otrzymuje od złych mocy nakaz opuszczenia królestwa Dydony.

Królowa rozpacza, śpiewając wczesnobarokowy lament, który przeszedł do historii muzyki. Nie trzeba rozumieć słów, aby odczuć cierpienie Dydony, która utraciwszy ukochanego, pragnie rozstać się z życiem („Thy hand, Belinda... When I am laid in earth").

To jakby wielka aria operowa, która może być też wykonywana samodzielnie. Kulturoznawca Marcin Bogucki w książce „Szaleństwo w operze" pisze, że takie śpiewane lamenty oparte na ostinatowym ruchu basu, stały u źródeł późniejszych arii operowych i wielkich scen tragicznych. Na Wawelu lament Dydony zabrzmi w blasku zachodzącego słońca.

ORFEUSZ BRYTYJSKI

Henry Purcell, twórca arcydzieła, które zostanie wykonane dwukrotnie na dziedzińcu arkadowym Zamku Królewskiego na Wawelu, był nadwornym muzykiem Karola II Stuarta, króla Anglii i Szkocji, pełniąc zaszczytną funkcję organisty kaplicy królewskiej i katedry św. Pawła w Londynie również za panowania Jakuba II i Marii II. Pisał muzykę dla potrzeb dworu: ody, hymny i motety, a także tzw. semi-opery, chętnie wykonywane także w naszych czasach.

Był kompozytorem niezwykle wszechstronnym – pisał dzieła na instrumenty klawiszowe, na zespół viol da gamba, dzieła uroczyste na chór i orkiestrę, a także muzykę dla londyńskich teatrów Dorset Garden i Drury Lane. Wszystko to w ciągu zaledwie 36 lat życia – zmarł w roku 1695 na gruźlicę. W kilka lat po jego śmierci wydano zbiór jego utworów, któremu nadano tytuł „Orpheus Britannicus". Przylgnął on do kompozytora na wieki.

ZESPÓŁ Z NORMANDII W KRAKOWIE

Na Wawelu opera zabrzmi w wersji koncertowej. – To projekt, w którym wyjątkowo mocno spotykają się trzy wątki: siła muzyki, znaczenie miejsca i energia współpracy. To wybitne dzieło pełne namiętności, dramatyzmu i barokowej ekspresji, które nabierze szczególnego wyrazu w murach królewskiej rezydencji w Krakowie. Tu każde echo, każdy oddech i każda nuta splatają się z historią, która przez wieki kształtowała to miejsce. Ten projekt to także dowód, że kiedy muzyka i architektura znajdują wspólny język, publiczność doświadcza sztuki w sposób pełniejszy i bardziej intensywny. Jestem przekonany, że tak właśnie zabrzmi „Dydona i Eneasz" w wykonaniu Le Poème Harmonique pod kierownictwem Vincenta Dumestre'a – mówi Grzegorz Paluch, kurator i współproducent opery „Dydona i Eneasz" na Wawelu.

Francuski zespół muzyki dawnej Le Poème Harmonique został utworzony 27 lat temu przez Dumestre'a, lutnistę i dyrygenta, który obecnie jest szefem artystycznym krakowskiego festiwalu Misteria Paschalia. Specjalnością wywodzącego się z Normandii zespołu były wielkie dzieła i dzieła zapomniane kompozytorów francuskich związanych z dworem Burbonów w Wersalu (Lalande, Lully, Couperin, Clérambault, Charpentier).

„Dydona i Eneasz" to legendarny projekt, w którym Le Poème Harmonique pierwszy raz sięgnęło po operę angielską, aby wykonać ją 11 lat temu w Operze w Rouen i nagrać na DVD wydane przez wytwórnię płytową Alpha. Zespół wraca do Purcella i w kwietniu tego roku przedstawił nowy projekt związany z muzyką Purcella „Hail! Bright Cecilia".

W obsadzie krakowskiej „Dydony i Eneasza" usłyszymy: Adèle Charvet (Dydona), Anę Quintanss (Belinda), Jeana-Christophe'a Lanièce'a (Eneasz), Caroline Meng (Pierwsza Czarownica) i Anouk Defontenay (Druga Czarownica). ●

• Henry Purcell, „Dydona i Eneasz", opera w trzech aktach, wykonanie koncertowe na dziedzińcu arkadowym Zamku Królewskiego na Wawelu 29 i 30 sierpnia, godz. 20, bilety: 140 zł.

eprasa.pl 79dbe0b96b

Witamy w Polsce

Cykl Witamy w Polsce tworzy zespół kilkudziesięciu reporterów „Wyborczej" pracujących w redakcjach w całym kraju.

JAK KORYGOWAĆ LUDZI



– Nie trzeba robić wyborów i zmieniać wójtów, burmistrzów, tylko trzeba korygować mieszkańców – twierdzi wójt podlaskiej Turośni Kościelnej, wieloletni działacz PiS. Mieszkańcy próbują go odwołać.

MACIEJ CHOŁODOWSKI

Sierpniowe przedpołudnie, podlaska Turośń Kościelna. Na rozpadającym się drewnianym mostku naprzeciw siedziby Urzędu Gminy spotykam się z członkami komitetu referendalnego, którzy chcą odwołania Grzegorza Jakucia. Mówią stanowczo: – Wójt nie liczy się ze zdaniem mieszkańców i działa na szkodę gminy. Żadnej strategicznej drogi w gminie nie zbudował, z Białegostoku jezdnia jest dziurawa jak sito.

– To nie nasza droga, a powiatowa. Ze starostą przygotowaliśmy dokumentację i czekamy na dalsze czynności. Nasza gmina sfinansowała dokumentację w połowie. Pierwszy odcinek jest wykonany, czekamy na następny – odpiera zarzuty wójt.

Świeżo wyremontowana jest za to droga w Barszczówce, położonej 6 km od Turośni. W Barszczówce asfalt wylano też na zjeździe prowadzącym do posesji Jakucia i dalej w pole.

– Ten zjazd jest częścią gminnej drogi, która została wykonana w ramach rekompensaty kolejowej za jej zniszczenie, podczas inwestycji kolejowych – wyjaśnia.

Mieszkańcy chcą odwołania Jakucia, który zasiada w fotelu wójta już czwartą kadencję z rzędu. Domagają się też ponownych wyborów do piętnastoosobowej Rady Gminy, w której ma on teraz dziesięcioosobową większość.

BEZ KONSULTACJI

Czarę goryczy przelała decyzja podjęta 28 maja. Radni zgodzili się wówczas na wystąpienie gminy z Wodociągów Podlaskich – spółki, w której udziałowcami są samorząd województwa podlaskiego oraz niektóre podlaskie miejscowości. Wójt sam wypowiedział umowę jeszcze w marcu.

Iwona Wójcik-Lis, radca prawny komitetu, wyjaśnia: – Wyglądało to tak, jakby wójt miał pewność, że radni i tak wyrażą zgodę na to, co zostanie im zaproponowane. W efekcie tego wypowiedzenia podwyżki za wodę i kanalizację sięgnęły nawet 30 procent.

Niezadowolenie mieszkańców zaczęło narastać, gdy wójt stworzył przy gminnym urzędzie referat wodociągów i kanalizacji. Jego kierownikiem został Paweł Czajkowski, były prezes Wodociągów Podlaskich, który nie jest mieszkańcem tej gminy.

– Zatrudnienie na tym stanowisku byłego prezesa wodociągów, za którego kadencji doszło do powstania kilkumilionowego zadłużenia w tej spółce, jest naszym zdaniem niebezpieczne dla finansów gminy – zwracają uwagę członkowie komitetu.

Powołują się na informacje z Wodociągów Podlaskich, że chwilowe zadłużenie spółki nie stanowi żadnego ryzyka dla jej istnienia. Za to utworzenie nowego referatu w gminie generuje wysokie koszty, które do tej pory rozkładały się na wiele gmin. Teraz ponoszą je tylko mieszkańcy Turośli Kościelnej.

Radny Łukasz Czech zwraca uwagę, że w umowie z Wodociągami Podlaskim gmina Turośń Kościelna miała zapewnioną niższą cenę za wodę i ścieki aż do 2027 roku.

Z kolei radny Jarosław Czech zaznacza: – Najbardziej bolesne jest to, że nie było żadnych konsultacji z mieszkańcami ani radnymi. O decyzji dowiedzieliśmy się zaledwie kilka dni przed sesją. Wrzucono nam gołą uchwałę, bez uzasadnienia.

Radna Jadwiga Drozdowska w ostatnich wyborach była jedyną kontrkandydatką wójta.

– Jego pierwsza kadencja była ludzka, rozmawialiśmy i nieważne było kto, z jakiego komitetu startował. Już druga pokazała, że pan wójt domaga się bezwzględnego posłuszeństwa. W trzeciej, z 12 radnych, którzy dostali się do rady z jego komitetu, połowa odeszła, bo okazywało się, że zdanie mieszkańców jest mało ważne – mówi Drozdowska.

Radna Beata Dryl, która podobnie jak radna Drozdowska w poprzedniej kadencji trafiła do rady gminy z komitetu wójta, a potem go opuściła, przypomina: – Wójt i rada gminy ma pełnić funkcję służebną wobec mieszkańców. Tymczasem nasz wójt bryluje na salonach i w mediach, a nam jest przykro, że przyjeżdżający do naszej gminy mówią, że to zapadła dziura.

MUZEUM

Halina Trawińska, mieszkanka Niewodnicy Kościelnej ma żal do wójta, że nie inwestuje w biznes i społeczność.

– Były szanse na ulokowanie w gminie przedsiębiorstwa produkującego meble z zatrudnieniem 200 osób, ale nic z tego nie wyszło, bo wójt stwierdził, że będą latać jakieś opyłki i będą smrody. Nawet centrum seniora nie możemy się doprosić – mówi.

Elżbieta Grużewska, sołtyska Niewodnicy Kościelnej: – Chcielibyśmy korzystać ze świetlicy, która jest obok, w Niewodnicy Koryckiej, ale ciągle jest zamknięta. Za każdym razem, gdy chcemy tam wejść, musimy pisać podanie.

– Ze wszystkim jest problem. Od wójta nie można doprosić się prostej odpowiedzi na pytania. Nie da się tak po prostu załatwić żadnej sprawy – dodaje Iwona Wójcik-Lis.

Radna Dryl: – Wójt nie zapytał mieszkańców, jakie funkcje ma pełnić nasz zabytkowy i odremontowany dworek myśliwski. O tym, że będzie tam Muzeum Fotografii Wiktora Wołkowa, dowiedzieliśmy się z gazet. Dworek został przekazany Muzeum Podlaskiemu w użytkowanie nieodpłatnie, choć został wyremontowany z pieniędzy pochodzących z budżetu gminy i unijnych.

Otwarcie muzeum wójt Jakuć ustalił w rozmowach z dyrektorem Muzeum Podlaskiego, Waldemarem Wilczewskim – który został powołany przez poprzedniego marszałka podlaskiego z PiS, Artura Kosickiego.

TELEBIM

Naprzeciw Urzędu Gminy w Turośni Kościelnej stoi telebim. Z ekranu odwróconego w stronę okien urzędu cały czas wyświetlany jest nagranie promujące gminne atrakcje: plac sportowo-rekreacyjny w Niewodnicy, rozlewiska rzeki Narew nad Topiłem, klub sportowy Turościanka... Co chwilę pojawia się napis: „Z szacunkiem dla tradycji kształcimy na miarę XXI wieku". Mieszkaniec: – Na co tu komu ten telebim?! No chyba, że wójtowi, żeby z okien urzędu mógł się utwierdzać, jak to dobrze rządzi.

Wypytuję Jakucia o zarzuty, jakie stawia mu komitet referendalny i część radnych.

– Przez tyle lat pracy zyskuje się nie tylko przyjaciół. To dlatego, że nie każdemu można wydać decyzje, których chce. W tym komitecie referendalnym są osoby, które tworzą hejt, przekazują nieprawdziwe dane – wyjaśnia. Przypomina, że umowę z Wodociągami Podlaskimi podpisał w 2010 roku poprzedni wójt, a podwyżki cen są konsekwencją rosnących kosztów utrzymania i eksploatacji sieci.

– W powiecie białostockim w siedmiu gminach ceny wody i ścieków są wyższe niż u nas. W naszej gminie przez dłuższy czas nie było regulacji, spółka Wodociągi Podlaskie z tego powodu wygenerowała długi, bo koszty produkcji wody przewyższały zysk z jej sprzedaży. Aktualizacja stawek jest konieczna, aby zapewnić stabilność finansową dostawcy – mówi wójt.

Jakuć dodaje, że w związku z ustawą o ochronie ludności i obronie cywilnej trzeba wodociągi zabezpieczyć.

– Jak można to racjonalnie zrobić, jak ktoś inny dysponuje naszym majątkiem? – pyta. – Spółka Wodociągi Podlaskie jedynie eksploatowała przekazany jej majątek gminny, nie dokonując potrzebnych napraw czy remontów. Dopiero teraz, po przejęciu do eksploatacji przez gminę, okazuje się jak wiele urządzeń wymaga modernizacji po wieloletnich zaniedbaniach ze strony spółki.

O zatrudnieniu Pawła Czajkowskiego mówi, że „potrzebny był fachowiec, który się zna na tej robocie". O Muzeum Fotografii Wiktora Wołowa: – To sukces promocyjny naszej gminy.

Konsultacji na temat wystąpienia gminy z Wodociągów Podlaskich nie prowadził, bo to tylko jego „odpowiedzialność i kompetencja".

Przypomina: wyremontował świetlice, zbudował żbudował żłobek, gmina przejęła przedszkole.

– Przez te lata kadencji nie robiłem głupot, ale też nie zgadzałem się, aby mnie do czegoś zmusza-

1 RP

eprasa.pl 79dbe0b96b

▲ **Grupa mieszkanców Turośni Kościelnej, którzy nie zgadzają się z decyzjami wójta, planuje zwołać referendum w celu jego odwołania**
FOT. AGNIESZKA SADOWSKA / AGENCJA WYBORCZA.PL

▶ **Wójt Grzegorz Jakuć**
FOT. AGNIESZKA SADOWSKA / AGENCJA WYBORCZA.PL

no. Mam satysfakcję, że po tylu latach żadnym służbom ze swoich decyzji nie musiałem się tłumaczyć – podkreśla. I dodaje: – Jest hierarchia ważności inwestycji. Wykonujemy w pierwszej kolejności te, na które jest finansowanie zewnętrzne. Od kilku lat lat jesteśmy w czołówce w naszym powiecie jeśli chodzi o wydatki inwestycyjne w stosunku do budżetu – mówi. Wydatki inwestycyjne w tegorocznym budżecie gminy stanowią 43 proc., a cały budżet to 76 mln zł.

KORYGOWAĆ

Po rozmowie z wójtem na zniszczonym mostku spotykam dwóch mężczyzn. Wymieniają i malują deski. Obok dwie kobiety koszą trawę. Jeden z malujących tłumaczy: – Ten mostek mieliśmy odnowić już wczoraj, ale zajęci byliśmy przy balonowym festynie, była inna robota.

W ostatnich wyborach samorządowych 65-letni Grzegorz Jakuć został wójtem w pierwszej turze. Zdobył nieco ponad 53 proc. głosów. Startował z własnego komitetu. Do 15-osobowej rady gminy z jego komitetu weszło 8 radnych.

Jakuć jest członkiem PiS pod początku istnienia tej partii. Absolwent Wydziału Prawa Uniwersytetu w Białymstoku i Akademii Prawa Podatkowego. W czerwcu zeszłego roku po raz drugi z rzędu został wybrany na przewodniczącego Związku Gmin Wiejskich. Jest także też m.in. wiceprezesem zarejestrowanej w 2011 r. Fundacji Centrum Odnawialnych Źródeł Energii i Efektywności Energetycznej. Zapewnia, że wszystkie funkcje inne niż wójta pełni społecznie.

W czasach pierwszych rządów PiS był doradcą prezesa Agencji Restrukturyzacji i Modernizacji Rolnictwa (był wówczas pełnomocnikiem powiatowym PiS powiatu ziemskiego białostockiego). Później został dyrektorem Podlaskiego Oddziału Regionalnego ARiMR w Łomży, choć w konkursie ogłoszonym na ten fotel wcale nie startował.

W czerwcu wójt Turośni Kościelnej w „Strefie Biznesu" oświadczył: „Nie trzeba robić wyborów i zmieniać wójtów, burmistrzów, tylko trzeba korygować mieszkańców". Potem wyjaśniał, co miał na myśli: – Trzeba tłumaczyć mieszkańcom jak trudno pozyskiwać środki zewnętrzne.

Aby referendum w sprawie odwołania wójta Jakucia i rady gminy w Turośni Kościelnej mogło się odbyć, do 12 października komitet referendalny musi zebrać ponad 500 podpisów. ●

OGŁOSZENIE WŁASNE WYDAWCY
34393189

W SPRZEDAŻY

TEMAT NUMERU: JAK ODPOCZYWAĆ BEZ PRESJI I OCZEKIWAŃ

DOROTA WELLMAN:
Nie umiem udawać

WERONIKA KSIĄŻKIEWICZ:
Coraz częściej odpuszczam

PSYCHOLOGIA:
Przeciążenie decyzjami

SEKS: Problemy z pożądaniem

wysokieobcasy extra



Numer dostępny z powieściami Andresa Barby w prezencie

1 RP

eprasa.pl 79dbe0b96b

PKP S.A. ODDZIAŁ GOSPODAROWANIA NIERUCHOMOŚCIAMI W POZNANIU
AL. NIEPODLEGŁOŚCI 8, 61-875 POZNAŃ
OGŁASZA PRZETARG PISEMNY NIEOGRANICZONY NA ZBYCIE:

1. **Nieruchomości lokalowej położonej w Jankowej Żagańskiej 48 (woj. lubuskie, pow. żagański, gm. Iłowa) na którą składa się prawo własności lokalu mieszkalnego nr 1 o powierzchni użytkowej 68,73 m2, z pomieszczeniami przynależnymi o łącznej powierzchni 29,43 m2 oraz z udziałem wynoszącym 9816/31229 w częściach wspólnych budynków i urządzeń, które nie służą wyłącznie do użytku właścicieli poszczególnych lokali a także w prawie własności gruntu oznaczonego geodezyjnie jako działka nr 330/6, o powierzchni 0,2477 ha, obręb 0004, Jankowa Żagańska.**

Wskaźnik rocznego zapotrzebowania na energię użytkową: EU=165,1 kWh (m^2-rok), na energię końcową: EK=300,2 kWh/(m^2-rok), na nieodnawialną energię pierwotną: EP=433,9 kWh/(m^2-rok). Jednostkowa wielkość emisji CO_2: E_{CO2}=0,10538 t CO_2/(m^2-rok). Udział odnawialnych źródeł energii w rocznym zapotrzebowaniu na energię końcową: U_{OZE}=0,00%.

Cena wywoławcza nieruchomości: 70 000,00 zł netto
Wadium: 7 000,00 zł Postąpienie: 1 000,00 zł

2. **Nieruchomości lokalowej położonej w Jankowej Żagańskiej 57 (woj. lubuskie, pow. żagański, gm. Iłowa) na którą składa się prawo własności lokalu mieszkalnego nr 3 o powierzchni użytkowej 65,68 m2, z pomieszczeniami przynależnymi o łącznej powierzchni użytkowej 22,74 m2 oraz z udziałem wynoszącym 8842/29152 w częściach wspólnych budynków i urządzeń, które nie służą wyłącznie do użytku właścicieli poszczególnych lokali a także w prawie własności gruntu oznaczonego geodezyjnie jako działka nr 330/10, o powierzchni 0,2167 ha, obręb 0004 Jankowa Żagańska.**

Wskaźnik rocznego zapotrzebowania na energię użytkową: EU=151,2 kWh (m^2-rok), na energię końcową: EK=262,4 kWh/(m^2-rok), na nieodnawialną energię pierwotną: EP=392,2 kWh/(m^2-rok). Jednostkowa wielkość emisji CO_2: E_{CO2}=0,09198 t CO_2/(m^2-rok). Udział odnawialnych źródeł energii w rocznym zapotrzebowaniu na energię końcową: U_{OZE}=0,00%.

Cena wywoławcza nieruchomości: 75 000,00 zł netto
Wadium: 7 500,00 zł Postąpienie: 1 000,00 zł

Skutki podatkowe sprzedaży zostaną określone przez PKP S.A. zgodnie z przepisami obowiązującymi w dniu zawarcia umowy sprzedaży. Przedmioty przetargów można oglądać po uprzednim kontakcie z Ogłaszającym pod nr tel. 605 912 793. **Przetarg (otwarcie ofert) odbędzie się w dniu 01.10.2025 r. o godz. poz. 1- 9:00, poz. 2- 10:00** w siedzibie Ogłaszającego, pokój nr 350. Warunkiem przystąpienia do przetargu jest:

- wpłata wadium na konto Oddziału wskazane w Regulaminie przetargowym z podaniem **nr postępowania: poz. 1- 1008/KNO/724/2025, poz. 2- 1008/KNO/725/2025** w terminie **do dnia 26.09.2025 r.** Termin wpłaty oznacza termin uznania wpłaty na rachunku Ogłaszającego. Wadium wniesione przez uczestnika przetargu, który wygrał przetarg zaliczone zostanie na poczet ceny nabycia w dniu sprzedaży. Zasady zwrotu lub przepadku wadium, zapłaty ceny nabycia i zawarcia aktu notarialnego oraz utraty praw wynikających z przybicia określone są w Regulaminie przetargowym.
- złożenie oferty w terminie **do dnia 29.09.2025 r. do godziny 15:00** w zamkniętej kopercie opisanej: **„Oferta na przetarg nr postępowania poz. 1- 1008/KNO/724/2025, poz. 2- 1008/KNO/725/2025. Nie otwierać przed godziną poz. 1- 9:00, poz. 2- 10:00 dnia 01.10.2025 r."** w siedzibie Ogłaszającego. Za datę złożenia oferty przyjmuje się termin doręczenia do PKP S.A.
- nie później niż 3 (trzy) dni przed złożeniem oferty, tj. nie później niż do dnia **26.09.2025 r.**, złożenie dokumentów o których mowa w §3 regulaminu, w odrębnej kopercie z dopiskiem **„Dokumenty do przetargu nr postępowania: poz. 1- 1008/KNO/724/2025, poz. 2- 1008/KNO/725/2025"**. Za datę złożenia dokumentów przyjmuje się dzień doręczenia ich do PKP S.A., przy czym dokumenty mogą być złożone w formie elektronicznej, a oryginały przekazane przed otwarciem ofert lub w kopercie wraz z ofertą. Dokumenty będą podlegały wstępnej weryfikacji przed otwarciem ofert. Oferta jest wiążąca w przeciągu 4 miesięcy od daty rozstrzygnięcia przetargu. Jeżeli w wyniku postępowania przetargowego uzyskana cena transakcyjna przekroczy równowartość w złotych kwoty 50 tys. euro, ale nie przekroczy kwoty 2 mln. zł, warunkiem skutecznego nabycia tej nieruchomości będzie uzyskanie zgody Zarządu PKP S.A. Jeżeli w wyniku postępowania przetargowego uzyskana cena transakcyjna przekroczy 2 mln. zł, warunkiem skutecznego nabycia tej nieruchomości będzie uzyskanie zgody Zarządu PKP S.A. i Rady Nadzorczej PKP S.A. Przed przystąpieniem do przetargu należy zapoznać się z jego szczegółowymi warunkami zawartymi w Regulaminie przetargowym oraz treścią ogłoszenia o przetargu zamieszczonym na stronie internetowej PKP S.A. – www.pkp.pl, a także treścią § 10, § 11, § 20 rozporządzenia Ministra Infrastruktury z dnia 11 września 2009 r. w sprawie określenia sposobu i trybu organizowania przez PKP S.A. przetargów oraz rokowań na zbycie aktywów trwałych. Informacji na temat przetargu udziela Wydział Sprzedaży, Małgorzata Jasińska, tel. 786 857 317, e-mail: malgorzata.jasinska@pkp.pl Agnieszka Mazur, tel. 723 191 852, e-mail: agnieszka.mazur@pkp.pl. Sprzedający zastrzega sobie prawo odwołania przetargu bez podania przyczyny.

Kraj/34393135

GAZETA wyborcza DLA FIRM, URZĘDÓW I INSTYTUCJI

- **Przetargi,** licytacje, zamówienia publiczne
- **Ogłoszenia** sądowe i rekrutacyjne
- **Nekrologi,** kondolencje, wspomnienia

KONTAKT: kontakt_komunikaty@wyborcza.pl, tel. 507 094 232
nekrologi@wyborcza.pl, tel. 22 555 55 55

Komunikaty.pl nekrologi.wyborcza.pl

eprasa.pl 79dbe0b96b

OGŁOSZENIE WŁASNE WYDAWCY

W SPRZEDAŻY, RÓWNIEŻ Z DOSTAWĄ DO PACZKOMATU

Rebecca F. Kuang, gwiazda amerykańskiej fantasy
Nieśmiertelność byłaby przekleństwem. Po co się starać, skoro mamy nieograniczoną ilość czasu?

Siedem zagadek królowej nauk, czyli matematyki
Na razie rozwiązano tylko jedną, a wciąż czekają miliony dolarów nagród

Półka z nowościami
„Usta-usta" Antoine'a Wilsona, opowieść Grażyny Plebanek, nowa książka Mateusza Górniaka i inne

Zamów magazyn z darmową dostawą na: **Prenumerata24.pl** Więcej na: **Wyborcza.pl/ksiazki**

eprasa.pl 79dbe0b96b

Djoković, 38-letni tenisista wszech czasów

Nie wspomina o pobiciu rekordu Margaret Court – 24 zwycięstw wielkoszlemowych. Marzy jednak o tym, by jeszcze choć raz rozbić monopol Carlosa Alcaraza i Jannika Sinnera.

• **Novak Djoković podczas meczu z Learnerem Tienem, 24 sierpnia 2025 r.** FOT. REUTERS / EDUARDO MUNOZ

Dariusz Wołowski

Amerykanin Learnen Tien jest dwa razy młodszy od Novaka Djokovicia. Miał dwa latka, gdy Serb wygrał swój pierwszy wielkoszlemowy tytuł w Australian Open. Uważa się, że to wielki tenisowy talent, dlatego Djoković miał mieć poważny kłopot w meczu I rundy US Open. Wygrał jednak w trzech setach 6:1, 7:6, 6:2 i mógł być z siebie dumny, że oszczędził siły na kolejne pojedynki w nowojorskim turnieju. – W moim wieku rozkładanie sił jest kluczowe – skomentował.

Czy można porównać dokonania Djokovicia i Court?

Od Wimbled onu Serb nie grał w turniejach. Zajmowały go sprawy rodzinne, poza tym zawody niższej rangi nie są w stanie już motywować tenisisty wszech czasów. Wszyscy podejrzewają, że Novak chce wygrać swój 25. wielkoszlemowy tytuł, by pobić rekord Australijki Margaret Court. Wtedy nie byłoby dyskusji, kto zasługuje na określenie GOAT (Greatest Of All Time – czyli najlepszy w historii) tenisa.

Tak naprawdę jednak dokonań Djokovicia i Court nie da się porównać. 83-letnia dziś Australijka wygrała połowę swoich wielkoszlemowych tytułów w erze amatorskiej, 11 z nich zdobyła w Australian Open, gdy najmocniejsze rywalki z innych krajów nie latały jeszcze do Melbourne. Serb ze swoim 24 triumfami w Wielkim Szlemie ma prawo czuć się niedościgniony: Serena Williams, która wygrała 23, zeszła już z kortu. W dodatku Novak ustanowił swoje rekordy w okresie, gdy w męskim tenisie dominował genialny Roger Federer, a potem uważany za największego wojownika Rafael Nadal. Serb osiągnął więcej niż oni.

Jako lider światowego rankingu ATP spędził 428 tygodni, to o dwa lata dłużej niż Federer (310) i dwa razy dłużej niż Nadal (209). A przecież fakt, że nie ma jeszcze 25 triumfów wielkoszlemowych, zawdzięcza samemu sobie. W 2020 roku był faworytem US Open, ale został zdyskwalifikowany za uderzenie piłką sędziego liniowego, a dwa lata później nie chciał się zaszczepić przeciw Covid-19, tracąc okazję na triumf w US Open i Australian Open. W tamtym czasie był praktycznie poza zasięgiem rywali. W 2023 roku wygrał trzy turnieje wielkoszlemowe, a w czwartym (Wimbledon) przegrał finał po pięciosetowym boju z Carlosem Alcarazem.

Wtedy Djoković obiecał, że w kolejnym sezonie postara się wygrać złotego Wielkiego Szlema (cztery turnieje wielkoszlemowe wygrane w jednym roku). W wieku 37 lat! Przed nim dokonała tego tylko Niemka Steffi Graf, która w 1988 roku poza czterema triumfami wielkoszlemowymi wygrała turniej na igrzyskach w Seulu. Z planów Djokovicia wyszły nici, choć zrealizował punkt programu, na którym zależało mu najbardziej – wywalczył dla Serbii złoto olimpijskie w Paryżu, po czym ze wzruszenia płakał na korcie jak chłopiec.

Federer uchodził za artystę na korcie, sposób gry Novaka jest bardziej mechaniczny. Wyniki przemawiają jednak na jego korzyść, a to w sporcie najważniejsze kryterium

Powinien czuć się spełniony. Ma do tego prawo, choć nie przekona tych, którzy uważają, że Federer i tak był od niego lepszy, bo grał tenis znacznie bardziej atrakcyjny. Szwajcar uchodził za artystę na korcie, sposób gry Novaka jest bardziej mechaniczny. Wyniki przemawiają jednak na jego korzyść, a to w sporcie najważniejsze kryterium. Ma lepszy bilans bezpośrednich meczów i z Federerem, i z Nadalem.

Novak Djoković wciąż poza zasięgiem

Djoković jest tenisistą wielkim, choć ma wielu przeciwników wśród kibiców. Nie jest tak podziwiany jak Federer i tak kochany jak Nadal. Osiągnął jednak więcej, jest fenomenem długowieczności, ma 38 lat i wciąż tylko dwóch młodych tenisistów wygrywa z nim regularnie.

Novak wie, że w tej chwili nie jest już najlepszy na świecie. Po erze Wielkiej Trójki nastał czas duopolu Sinner-Alcaraz. Djoković przyznaje, że ich finał na Roland Garros w Paryżu, niespełna trzy miesiące temu, był jednym z najlepszych meczów w historii tenisa. Sinner jest liderem rankingu ATP, wygrał w tym roku Australian Open i Wimbledon, Alcaraz zwyciężył w Paryżu i ma numer 2 ATP. To są tenisiści nowej generacji, uderzają piłkę z taką siłą i finezją, że w pojedynkach z nimi 38-letni Novak jest coraz bardziej bezradny. Wciąż jednak próbuje.

Dlaczego miałby się poddać, skoro we wszystkich turniejach wielkoszlemowych w tym roku był w półfinale? Nie tylko dla nastoletniego Tiena, ale dla większości młodszych rywali wciąż jest surowym nauczycielem. Nie gra często, nie trenuje tyle, co kiedyś, ale w dalszym ciągu w turniejach Wielkiego Szlema udziela rywalom surowych lekcji pokory. Kto by pomyślał, że wyrośnie na takiego wojownika – na początku kariery uchodził za tenisistę ze słabą psychiką, który z powodu nawet drobnych dolegliwości, poddawał mecze. Teraz jest twardy jak stal. Choć nie musi nikomu niczego udowadniać, wciąż chce więcej.

Były szwedzki mistrz tenisa Mats Wilander zapytał Djokovicia, kto może pokonać w Nowym Jorku Alcaraza i Sinnera. Serb się zawahał.

– A może to ty, Novaku? – padło drugie pytanie Wilandera.

Serb rozpromienił się, szeroko uśmiechnął i powiedział, że to jego wielkie marzenie. – Bardzo bym tego chciał – rzucił.

Jak widać, można osiągnąć w sporcie wszystko i nie stracić motywacji. Novak będzie grał, póki jest dobry, a wciąż jest jednym z najlepszych. Kiedy żegnał Wimbledon półtora miesiąca temu, po porażce z Sinnerem w półfinale, powiedział, że wróci do Londynu co najmniej jeszcze raz. Wciąż rekord zwycięstw w najbardziej prestiżowym turnieju na świecie (osiem) należy do Federera. Dlaczego Djoković, który wygrał siedem razy, miałby mu nie dorównać?

Novak Djoković mecz drugiej rundy US Open rozegra w środę o g. 17 czasu polskiego. Jego rywalem jest 22-letni Amerykanin Zachary Svajda, nr 145 światowego rankingu.

W środę w drugiej rundzie turnieju wystąpią też Magdalena Fręch (w pierwszej rundzie pokonała 6:2, 6:2 Australijkę Talię Gibson) – z Amerykanką Peyton Stearns oraz Kamil Majchrzak (w pierwszym meczu pokonał 6:1, 6:4, 6:7, 6:4 Boliwijczyka Hugo Delliena) – z Rosjaninem Karenem Chaczanowem. Te mecze również rozpoczną się o godz. 17 czasu polskiego. ●

• **Mecz Igi Świątek zakończył się wczoraj po zamknięciu tego wydania. Relacja na wyborcza.pl/sport**

34389673

wyborcza

REDAKCJA ul. Czerska 8/10, 00-732 Warszawa
Telefon: 22 555 66 00 (czynny w dni powszednie w godz. 10-17);
E-mail: redakcja@wyborcza.pl
Listy do redakcji: listy@wyborcza.pl
Redakcja nie zwraca tekstów niezamówionych oraz zastrzega sobie prawo ich redagowania i skracania.
Wnioski i pytania w sprawie ochrony danych osobowych: iod@wyborcza.pl
REDAKTOR NACZELNY: Adam Michnik
PIERWSZY ZASTĘPCA, REDAKTOR NACZELNY WYBORCZA.PL: Roman Imielski
ZASTĘPCY: Aleksandra Sobczak, Bartosz T. Wieliński
PROJEKT GRAFICZNY: Jacek Utko
GRAFICY: Paweł Kapusta, Tomasz Lebioda, Paweł Lubowicz, Agata Łuszcz, Joanna Patyk, Jakub Piotrowski, Łukasz Rudnikowski
PORTRETY AUTORÓW: Agata Marszałek, Natalia Michalska
KOLPORTAŻ: Michał Szałański
Problemy z dostępnością „Wyborczej" lub z właściwą mutacją lokalną: kolportaz@wyborcza.pl

Prenumerata cyfrowa: prenumerata.wyborcza.pl; pomoc@wyborcza.pl, 22 555 54 55, 519 255 455
Inne formy prenumeraty: wyborcza.pl/prenumerataGW
Gazeta Wyborcza w serwisach społecznościowych: facebook.com/wyborcza, bsky.app/profile/wyborcza.pl, instagram.com/gazeta_wyborcza
LICENCJE NA TREŚCI: licencje@wyborcza.pl

WYDAWCA
Wyborcza sp. z o.o., ul. Czerska 8/10
00-732 Warszawa; NIP: 521-403-30-11
PREZES ZARZĄDU: Mikołaj Chrzan
WICEPREZES ZARZĄDU: Joanna Kwas

REKLAMA
Dyrektor sprzedaży: Marta Gądek
Biuro reklam i ogłoszeń:
ul. Czerska 8/10, 00-732 Warszawa
reklama@wyborcza.pl; 22 555 55 55, faks: 22 555 54 44
DRUK: Wyborcza sp. z o.o.
ISSN 0860-908X
Rozpowszechnianie redakcyjnych materiałów publicystycznych bez zgody wydawcy jest zabronione.

IZBA WYDAWCÓW PRASY
NAKŁAD KONTROLOWANY

1 RP

eprasa.pl 79dbe0b96b