GAZETA wyborcza
wyborcza.pl
NIE MA WOLNOŚCI BEZ SOLIDARNOŚCI

Czwartek, 27 sierpnia 2026 | Redaktor prowadzący Piotr Rozpara | Cena gazety 7,99 zł (w tym 8% VAT) | nr 199.11298, 1

Nakład 32 tys. + 298,5 tys. prenumerat cyfrowych

NOWY NUMER

INGA IWASIÓW. KRÓLIK TO POWAŻNA SPRAWA
Czytaj ▶ 14-15

WZIĘLI GOGOLA SIŁĄ. JAK MYKOŁA HOHOL KPIŁ Z ROSJAN

CZYTAJĄC CHMIELEWSKĄ W XXI WIEKU

ANATOMIA ZMĘCZENIA. CZY KSIĄŻKI POMOGĄ

POLSKIE TRAUMY ANTONINA TOSIEK ROZMAWIA Z KATARZYNĄ SURMIAK-DOMAŃSKĄ

O CZYM MILCZAŁA HARPER LEE?

Już w sprzedaży!

Wydaje Wyborcza Sp. z o. o.
nr indeksu 348198
ISSN 0860-908X
9 770860 908143 35>
1 RP

FOT. AUDUN RIKARDSEN/WILDLIFE PHOTOGRAPHER OF THE YEAR

Fotografia

CUDNA PRZYRODA

Zdjęcie przedstawiające dociekliwego niedźwiedzia polarnego wyczekującego na ofiarę w arktycznym lodzie morskim jest jednym z finalistów Wildlife Photographer of the Year, wiodącego na świecie konkursu fotografii przyrodniczej. Jego autor, Norweg Audun Rikardsen, wywiercił sąsiedni otwór na swoją kamerę podwodną i podłączył ją do czujnika ruchu na lodzie. Po ośmiu godzinach niedźwiedź podszedł i spojrzał w dół.

• Galeria finalistów ▶ Wyborcza.pl

PiS o Zondacrypto:

To afera Tuska

Polityk PiS, szef Zondacrypto i Ibiza – media ujawniają kolejną odsłonę powiązań środowiska prawicy ze zbankrutowaną giełdą kryptowalut. **Ale PiS afery nie widzi i ma odpowiedź: To sprawa Tuska.**

Agata Kondzińska
Iwona Szpala

Tym razem w roli głównej Michał Moskal, były bliski współpracownik Jarosława Kaczyńskiego, dziś poseł PiS. Jak ujawniły media, rok temu poleciał na Ibizę, by spotkać się z Przemysławem Kralem, szefem Zondacrypto. Za bilety lotnicze zapłacił Artur Chodziński, były agent CBA z czasów Mariusza Kamińskiego i Macieja Wąsika, który odszedł ze służby i przez miesiące pracował dla Krala.

Moskal: Państwo Tuska zawiodło

W tym czasie toczyły się prace nad rządową ustawą regulującą rynek kryptowalut. Moskal, choć nie zajmował się sprawą, po powrocie z Ibizy mocno się uaktywnił. Wspólnie z ówczesnym posłem PiS Januszem Kowalskim złożyli pakiet poprawek. Tłumaczył, że chcą ucywilizować rynek, bo to, co zgłasza rząd, zagraża blisko dwóm tysiącom firm i trzem milionom obywateli.

Z medialnych zarzutów Moskal tłumaczył się wczoraj w TV Republika. Twierdzi, że podczas kolacji na Ibizie, zorganizowanej w pięciogwiazdkowym hotelu przez Krala, chodziło o fundację, w której działa, a ta zajmuje się nowymi technologiami. Szukała wsparcia przy organizacji konferencji. Podkreślał, że rok temu nie było oficjalnych ostrzeżeń państwa, że Zondakrypto może mieć kłopoty. W fundacji przeanalizowali jednak ówczesne sygnały medialne i stwierdzili: zrywamy rozmowy.

– To, co zrobiliśmy, a czego nie zrobiło wówczas państwo polskie, to przeanalizowaliśmy to, czym jest Zondacrypto, kim jest pan Przemysław Kral, i stwierdziliśmy, że nie chcemy z tym człowiekiem współpracować. To było rok temu, wtedy okradali Polaków, a służby Tuska spały, bo była szykowana jakaś prowokacja przez mecenasów Romana Giertycha i Jacka Dubois [reprezentują dziś Przemysława Krala]. I dziś widzimy tego efekty. Polacy zostali okradzeni. Państwo pod rządami Donalda Tuska po prostu zawiodło – mówił Moskal.

Podkreślał, że za bilety lotnicze natychmiast rozliczył się z byłym agentem CBA. A poseł KO Roman Giertych jest pełnomocnikiem Krala tylko po to, by wykorzystywać jego zeznania przeciwko opozycji. Sam włączył się w prace nad poprawkami, bo bardzo mu zależało, by przepisy chroniły Polaków. – To, co jest wyjątkowo bezczelne, to że powstała ustawa, która miała służyć do tego, by była zawetowana przez prezydenta, żeby stworzyć taką polityczną połajankę – ocenił.

PiS: To nie nasza afera

Wypowiedzi Moskala to w zasadzie partyjny przekaz PiS. Jak mówią nam nieoficjalnie politycy partii Jarosława Kaczyńskiego, narracja w tej sprawie jest już gotowa: to jest afera nie PiS, ale Tuska, podległych mu służb, które na czas nie ostrzegły Polaków przed nieuczciwą firmą.

W PiS czekają na następne nazwiska. Spodziewają się, że kolejne dziennikarskie teksty mogą uderzyć w Zbigniewa Ziobrę, którego fundacja dostała od kancelarii prawnej Przemysława Krala 450 tys. zł. Były lider Suwerennej Polski korzystał z tych pieniędzy, pożyczył blisko 60 tys. zł. Ale w PiS najbardziej ciekawi są wątku dotyczącego ucieczki byłego wiceministra sprawiedliwości Marcina Romanowskiego. Prokurator generalny Waldemar Żurek w komunikacie informował, że śledczy badają i taki trop.

– No zachował się słabo – mówią o Moskalu w PiS. Podkreślają, że na całe szczęście historia nie ma wątku kryminalnego, ale i tak uderza w partię wizerunkowo. By osłabić przekaz KO, która przy Zondacrypto jest w politycznej ofensywie, zamierzają pytać o rolę Giertycha, który budzi wyjątkowo negatywne emocje w PiS-owskim elektoracie.

Tymczasem Koalicja Obywatelska zapowiedziała, że składa do prokuratury zawiadomienie na Moskala. Chce, by wytłumaczył się z aktywności przy zmianie przepisów dotyczących rynku kryptowalut.

„Teraz już wiemy, dlaczego z uporem maniaka Karol Nawrocki i PiS blokowali ustawę o kryptowalutach. Kasa na zegarki za 40 tysięcy euro, na media, wyborcze imprezy, fundacje prawicowych polityków. A przecież serial „Zonda" dopiero się rozkręca... – skomentował na X premier Donald Tusk.

Michał Moskal, choć nie zajmował się sprawą kryptowalut, po powrocie z Ibizy mocno się uaktywnił

eprasa.pl bd4f2b24c8

Co będzie, gdy AfD dojdzie do władzy?

Kordon sanitarny nic nie dał

Notowania skrajnej prawicy w Niemczech wzrosły do 27 proc. Istnieje ryzyko, że jeśli nie zostanie włączona w procesy decyzyjne, poparcie dla niej poszybuje jeszcze wyżej.

Kokot

Głośna na zewnątrz, pusta w środku – AfD wydaje się merytoryczną wydmuszką, a wrażenie to wzmocnił ostatni wywiad jej szefowej Alice Weidel w stacji ZDF. Weidel zapowiedziała, że gdy jej partia dojdzie do władzy, Niemcy porzucą euro, wyjdą ze strefy Schengen i odeślą wszystkich bezrobotnych migrantów do domu.

Gdyby rzeczywiście partia spełniła obietnice, szybko połamałaby sobie zęby. Weidel obiecuje powrót do lat 80. i 90., ale Niemcy retro ze szlabanami granicznymi, kontrolami i marką niemiecką nie wrócą, bo zmieniło się ich otoczenie.

Polska wyrosła w ciągu ostatnich lat na piątego partnera gospodarczego Niemiec i jest o krok od tego, aby przeskoczyć pod tym względem Francję. Niemieccy przedsiębiorcy uważają kontrole graniczne za barierę generującą dla nich dodatkowe koszty i zakłócającą płynność dostaw. Z tego samego powodu nierealne wydaje się wyjście ze strefy euro, które było jednym z głównych powodów, dlaczego gospodarka Niemiec się kręciła. Silna marka niemiecka uderzyłaby w eksport będący jej kołem zamachowym.

Symptomatyczne było to, o czym Weidel mówić nie chciała: jak spowodować, by Chiny zaczęły kupować znowu niemieckie samochody, skoro branża przespała erę aut elektrycznych, a Chińczycy nie chcą już spalinowych? Zamiast tego wolała kilkukrotnie mówić o CDU i o tym, że „partia ta nigdy już nie wygra wyborów i nie dojdzie do władzy".

To prawda, że chadecy i inne tradycyjne partie znajdują się w głębokim kryzysie. Niemcy coraz mniej ufają temu, że tradycyjne ugrupowania polityczne są w stanie zmienić kraj, przywrócić ścieżkę wzrostu, zapewnić bezpieczeństwo socjalne. Spadek ich notowań powoduje, że stare partie są zmuszone zawierać coraz bardziej egzotyczne koalicje, czasami od lewa do prawa, byle tylko nie dopuścić do władzy AfD.

W efekcie politycznych kłótni, powolnych i niewystarczających zmian w kraju tracą coraz bardziej. Co się stanie, gdy do władzy dojdzie AfD?

To prawda, że w jej szeregach znajdują się politycy, którzy nie ukrywają swoich rewizjonistycznych ciągotek, niektórzy mają brunatną przeszłość. Ale jednocześnie współczesne Niemcy to nie Republika Weimarska, lecz silne demokratyczne państwo z mocnymi zabezpieczeniami przed autorytarnymi rządami. Zatem bardzo możliwe, że AfD, gdy dojdzie do władzy, potknie się o instytucje prawne i szybko odkryje „imposybilizm prawny", jak dawniej zabezpieczenia prawne służące zachowaniu demokracji i trójpodziału władzy nazywali bracia Kaczyńscy.

Przejęcie wymiaru sprawiedliwości, nominacja sędziów i prokuratorów nie byłyby dla radykałów tak łatwe jak w Polsce. Niemcy są federacją 16 krajów związkowych. Nominację sędziego podpisuje wprawdzie na koniec związkowy minister sprawiedliwości, ale sam sędzia jest wybierany przez niezależne od ministra gremium.

Najwięcej władzy i możliwość zmian ustrojowych dałby wpływ na Trybunał Konstytucyjny, którego wyroki są w Niemczech niepodważalne. Co ciekawe, polski przykład przejmowania w ostatnich latach instytucji za rządów PiS był powodem tego, że w Niemczech rządzący postanowili wzmocnić rolę Trybunału. W końcówce rządów Olafa Scholza (SPD) w konstytucji zapisana została zasada dotycząca kadencji, wieku oraz trybu pracy TK po to, by radykalne partie, które znajdą się u władzy, nie mogły wymieniać sędziów.

AfD nie jest w stanie przywrócić Niemcom dawnego kraju, a na wyzwania nowej rzeczywistości nie ma pomysłu

Zgodnie z nowymi zapisami w konstytucji potrzeba do tego większości dwóch trzecich w Bundestagu. A jeśli tam się nie znajdzie – w Bundesracie, drugiej izbie niemieckiego parlamentu, składającej się z przedstawicieli 16 krajów związkowych. Wątpliwe, by AfD kiedykolwiek zdobyła większość dwóch trzecich w Bundesracie, bo nie wystarczyłoby do tego przejęcie władzy we wszystkich sześciu wschodnich landach będących wcześniej częścią NRD, gdzie jej poparcie jest najwyższe. Wciąż brakowałoby głosów.

W Niemczech władza musi współpracować z innymi instytucjami. Widać to tam, gdzie AfD przejęła władzę w samorządach. W miasteczkach, gdzie ma burmistrzów, nie doszło do rewolucji, bo muszą oni współpracować ze starostwami. Hasła o migrantach ustąpiły miejsce codziennej pracy na rzecz gminy z innymi partiami.

AfD nie jest w stanie przywrócić Niemcom dawnego kraju, a na wyzwania nowej rzeczywistości nie ma pomysłu. Niemcy stoją przed dylematem: czy powierzyć jej współodpowiedzialność, gdy notowania oscylują wokół 27 proc., czy też czekać, aż urosną do 45 proc., gdy będzie mogła rządzić samodzielnie. ●

Michał Kokot

Zmarła Dolly Parton

Bóg miał powody, by ją stworzyć

Autorka piosenek, wokalistka, aktorka, bizneswoman, filantropka, wzór do naśladowania – Dolly Parton na wiele sposobów sprawiała, że świat był odrobinę lepszym miejscem. Odeszła w spokoju we wtorek w swoim domu w Nashville, miała 80 lat. Prezydent USA Donald Trump nakazał na tydzień opuścić flagi do połowy masztów w całym kraju.

Życiowe perypetie i artystyczne przewagi urodzonej 19 stycznia 1946 roku Dolly Parton to materiał na bardzo długą opowieść.

Oprócz dziesiątek albumów solowych wypadałoby uwzględnić współprace z innymi artystami i ścieżki dźwiękowe, a może i kompilacje. W sumie sprzedała ponad 100 milionów płyt, a odtworzenia w serwisach streamingowych idą w miliardy. Ma 11 nagród Grammy, trzy Emmy, nominacje do Oscarów i Złotych Globów i stosy innych nagród oraz medali.

Dolly Parton to pionierka, dzięki której country przestało być męską grą. Bez jej wkładu trudno byłoby sobie wyobrazić późniejsze kariery takich gwiazd, jak Reba McEntire, Carrie Underwood czy Taylor Swift. Owszem, nie była pierwsza – tu wspomnieć trzeba o przecierających szlaki Cindy Walker i Kitty Wells. Nie była jedyna, bo jasno lśniły też gwiazdy nieco starszych koleżanek, czyli Loretty Lynn i Tammy Wynette (wszystkie trzy głosy można usłyszeć na ich wspólnej płycie „Honky Tonk Angels" z 1993 roku). Żadnej z wymienionych nie udało się jednak utrzymać na szczycie tak długo, żadna nie dotarła ze swoją muzyką poza uniwersum country.

Znalazła dla country nową publiczność. Po pierwsze, właśnie kobiecą, po drugie, wielkomiejską, po trzecie, dotarła ze swoimi piosenkami daleko poza granice USA, zjednując sobie oddanych fanów na całym globie. Dolly Parton sprawiła też, że w świecie country znalazło się miejsce na osoby ze społeczności LGBTQ+.

Tych nielicznych, których nie kupiła muzyką, przekonała na ekranie. W Polsce bardziej znane są „Stalowe magnolie", jednak ważniejszy był film „Od dziewiątej do piątej". Rola sekretarki, którą szef próbuje zaciągnąć do łóżka, przyniosła Parton dwie nominacje do Złotego Globu, ale nie tylko dla niej był to film przełomowy. Niby lekka komedia pomogła poważnej debacie o seksizmie w pracy i luce płacowej i choć powstała w 1980 r., nie jest tak nieaktualna, jak mogłoby się wydawać.

„What would Dolly do?", czyli „Co zrobiłaby Dolly?" – to tytuł dwóch książek. Jedna jest usianą jej złotymi myślami biografią, druga powieścią o dziewczynie śpiewającej piosenki Parton. Obie mają podnosić na duchu i motywować. Podobnie jak piosenki o tym samym tytule – istnieją co najmniej cztery różne, wszystkie śpiewane przez dziewczyny, dla których Dolly jest drogowskazem. Gadżetów z takim napisem – plakatów, koszulek, kubków, notatników – nie sposób zliczyć. Jeśli nie wiesz, jak się zachować, bądź jak Dolly Parton.

• **Dolly Parton podczas Glastonbury Festivalu, 29 czerwca 2014 r.**
FOT. REUTERS / CATHAL MCNAUGHTON

Powyższa myśl mogłaby również być mottem jakiejś szkoły biznesu. Parton wyszła z biedy, czego wzruszającym artystycznym memento jest utwór „Coat of Many Colors" o wyśmiewanym przez rówieśników płaszczyku, który mama uszyła jej ze skrawków różnych materiałów. Dziś majątek artystki wycenia się na ponad 500 milionów dolarów, z czego większość zarobiła na muzyce, niemało na produkcjach telewizyjnych, ale świetnie radziła sobie również w innych branżach. Jej inwestycje i licencje to m.in.: park rozrywki Dollywood, hotel, park wodny, lokale gastronomiczne, wina, kosmetyki, biżuterię, ubrania, książki dla dużych i małych czytelników, a nawet akcesoria dla zwierząt.

Na co Dolly wydawała dolary? Znana była z działalności charytatywnej, edukacyjnej i społecznej. Wspierała Czerwony Krzyż, organizacje opiekujące się chorymi na AIDS i klinikę onkologiczną, angażowała się w akcje ekologiczne, a pod szyldem Imagination Library (Biblioteka Wyobraźni) walczyła z analfabetyzmem. Mogły na nią liczyć ofiary i huraganu, i pożarów, a nawet bielik amerykański, kiedy był zagrożony wyginięciem. W 2020 r., kiedy wszyscy byliśmy w potrzebie, przeznaczyła milion dolarów na badania nad szczepionką chroniącą przed wirusem COVID-19.

Dolly Parton pozostanie wielką artystką, charyzmatyczną wykonawczynią, ale przede wszystkim autorką piosenek. Stworzyła ich ponad 3 tysiące! Ale to jeszcze nic. Choć trudno to sobie wyobrazić, pewnego dnia, wiosną 1973 r., Dolly napisała zarówno „I Will Always Love You", jak i „Jolene". Za choćby jedną taką piosenkę w życiu większość artystów sprzedałaby duszę. Robiąc doskonały interes.

I jak tu się Dolly nie inspirować?

Jarek Szubrycht

1 RP

eprasa.pl bd4f2b24c8

Co szef CIA zawiózł do Moskwy?

Wizyta Johna Ratcliffe'a w stolicy Rosji była niezapowiedziana i niezwykle ostentacyjna zarazem. I to właśnie powinno nas niepokoić.

Bartosz T. Wieliński

• **Potężny C-17 Globemaster we wtorek na lotnisku w Rydze**
FOT. @ALFREDSPODINS/X/REUTERS

Przylotu C-17 Globemaster nie dało się we wtorek w Moskwie nie zauważyć. Największy używany obecnie amerykański samolot transportowy w niczym nie przypomina tych używanych przez Rosję, a jego cztery odrzutowe silniki robią wieki hałas. Ten, kto organizował podróż dyrektora CIA Johna Ratcliffe'a do Moskwy zapewne zakładał, że sieć zaleją nagrania schodzącego do lądowania na lotnisku Wnukowo transportowca. Założono też, że pojawią się nagrania jadącej z Wnukowa na Kreml eskortowanej przez policję kolumny podstawionej przez amerykańską ambasadę. Czyli, że o wizycie szefa najważniejszej amerykańskiej agencji wywiadowczej w Moskwie natychmiast dowie się cały świat.

To istotna okoliczność, bo o wizycie Williama Burnsa, szefa Centralnej Agencji Wywiadowczej w Moskwie, do której doszło 2 i 3 listopada 2021 r., dowiedzieliśmy się dawno po fakcie. Burns w całkowitej tajemnicy zawiózł na Kreml ostrzeżenie, że USA wiedzą o przygotowaniach do ataku na Ukrainę, plan inwazji znają w szczegółach i jeśli Putin zdecyduje się napaść na sąsiedni kraj, spadną na niego surowe konsekwencje. Po rozmowach ze swoim rosyjskim odpowiednikiem Sergiejem Naryszkinem, sekretarzem Rady Bezpieczeństwa Federacji Rosyjskiej Nikołajem Patruszewem i samym Władimirem Putinem, przywiózł przygnębiające informacje: Rosja idzie na zwarcie z Zachodem, wybuch wojny z Ukrainą jest nieunikniony.

Pytań wiele, odpowiedzi brak

Nic dziwnego, że jednodniową moskiewską misję Ratcliffe'a analizuje się przez pryzmat dramatycznej wyprawy jego poprzednika. Można pocieszać się, że ostentacyjne lądowanie w Moskwie to przejaw trumpowskiej tromtadracji. Tyle, że Amerykanie w sprawie wizyty nabrali wody w usta. Można pocieszać się, że Ratcliffe przyleciał negocjować wymianę więźniów, ale przecież od takich rozmów szef CIA ma negocjatorów. Gdyby zaś chodziło o rozmowy o pokoju w Ukrainie, w Moskwie byłby bliski prezydentowi Donaldowi Trumpowi duet Steve Witkoff i Jared Kuschner. Dlatego pytanie, czy Ratcliffe – tak jak pięć lat temu jego poprzednik – nie poleciał przestrzec Rosjan przed popełnieniem kolejnego tragicznego błędu, jest uzasadnione. Oficjalnych i nieoficjalnych odpowiedzi w tej kwestii jak na razie brak.

Trasa, jaką pokonał samolot Ratcliffe'a też nie wydaje się być przypadkowa. C-17 wystartował bowiem z Rygi. Łotwa zaś od miesięcy jest na celowniku rosyjskich służb specjalnych. W podobny sposób Rosja obrabia Litwę i Estonię (liczba ataków hybrydowych na kraje bałtyckiej w ciągu dwóch miesięcy przekracza liczbę ataków z całego zeszłego roku), ale to na Łotwie prowokacje z użyciem dronów doprowadziły wiosną do upadku rządu. Na rosyjskim celowniku jest też Łatgalia, zamieszkiwany przez rosyjską mniejszość region na rosyjsko-łotewskim pograniczu. Putin podpisał niedawno ustawę, która pozwala mu używać sił zbrojnych w obronie Rosjan żyjących poza granicami kraju. O prześladowaniach rodaków żyjących w krajach bałtyckich jego propaganda mówi nieustannie. Prowokacji przybywa, tak jak sygnałów od natowskich służb wywiadowczych, a czasami od europejskich polityków, że Rosjanie szykują się w swoim bałtyckim sąsiedztwie na operację, której nie będzie można już określić mianem hybrydowej. Dodajmy do tego, że jesienią w Rosji ma odbyć się mobilizacja.

Nie wolno popełnić błędu z 2021 roku. Wówczas, po moskiewskim spotkaniu Burnsa i Putina, jego przełożona, szefowa wywiadu narodowego Avril Haines, ruszyła w podróż po sojuszniczych stolicach przekazując porażające informacje

Moskwa czyta sygnały

Czy taki był kontekst wizyty Ratcliffe'a? A jeśli tak, czym pogroził Putinowi? Gdy na Kremlu rozmowy prowadził dyrektor Burns, Ameryka mierzyła się z upokorzeniem, jakim było wycofanie się jej wojsk z Afganistanu. Prozachodnie władze natychmiast się zawaliły, kraj natychmiast przejęli talibowie. Dziś USA mierzy się z kompromitującym impasem w wojnie z Iranem, którego Amerykanie nie są w stanie pokonać, mimo, że posiadają największą armię świata. Bez wątpienia, to nie tylko wizerunkowe osłabienie USA rzutowało na rozmowy szefa CIA.

Tak jak to, że w sprawie wojny w Ukrainie nie zajmuje już tak jednoznacznego stanowiska, jak kiedyś. Nie doszło wprawdzie do najgorszego. Administracji Trumpa nie udało się – mimo prób – wymusić na Ukraińcach, by podpisali podyktowany przez Rosję traktat pokojowy, który sankcjonowałby okupację części terytorium, redukcję sił zbrojnych, zakaz wejścia do NATO i UE. Ale wsparcie wojskowe USA dla Ukrainy znacząco się zmniejszyło. A z racji zaangażowania Ameryki w wojnę z Iranem dostawy rakiet do zwalczania rosyjskich pocisków balistycznych zostało całkowicie ograniczone.

Czy Trump byłby gotów bronić suwerenności Łotwy, skoro niedawno wysłał sygnał, że jego priorytetem przestało być bezpieczeństwo wieloletniego sojusznika, Korei Południowej? Prezydent USA polecił znacząco zmniejszyć coroczne wspólne ćwiczenia wojskowe. Jednocześnie zaczął obsypywać komplementami przywódcę Korei Północnej Kim Dzong Una. W ubiegłym tygodniu w pobliżu granic rosyjskiego obwodu królewieckiego intensywnie i ostentacyjnie ćwiczyło lotnictwo NATO. Ale administracja Trumpa od dawna zapowiada znaczną redukcję sił wojskowych w Europie. W Moskwie czytają te sygnały.

Trzeba zakładać najgorszy scenariusz

W Polce powinniśmy założyć najgorsze i do tego przygotowywać całe państwo. Nie wolno popełnić błędu z 2021 roku. Wówczas, po moskiewskim spotkaniu Burnsa i Putina, jego przełożona, szefowa wywiadu narodowego Avril Haines, ruszyła w podróż po sojuszniczych stolicach przekazując porażające informacje. 19 listopada w Warszawie przyjął ją premier Mateusz Morawiecki. Ciąg dalszy znamy. Rząd PiS, zamiast szykować się na wojnę – a wówczas zakładano, że Kijów padnie 72 godziny po rozpoczęciu inwazji, a Ukraińcy po rozbiciu ich armii będą walczyć z Rosjanami jako partyzanci – zaczął zbliżenie z prorosyjskimi siłami w Europie Zachodniej. Kilka tygodni później wspierani przez Rosję politycy zjechali do Warszawy debatować o naprawie Unii Europejskiej. Marine Le Pen, przywódczyni francuskiego Zjednoczenia Narodowego, udzieliła wtedy polskiej prasie wywiadu, w którym uznała Ukrainę, za część strefy wpływów Rosji. Do kolejnego spotkania przywódców PiS z europejskimi sojusznikami Putina doszło jeszcze raz, pod koniec stycznia 2022 r., gdy przygotowania do rosyjskiej inwazji wkraczały w ostatnią fazę.

Do wojny mogliśmy się wtedy o wiele lepiej przygotować. Uratowała nas gigantyczna solidarność polskiego społeczeństwa, dzięki której udało się rozładować kryzys wywołany napływem ukraińskich uchodźców. Uratowali nas Ukraińcy, którzy zatrzymali Rosjan na przedmieściach Kijowa, a następnie zmusili ich do odwrotu. Ale następnym razem możemy mieć mniej szczęścia. ●

OGŁOSZENIE WŁASNE WYDAWCY

Kraj/34413993

JUTRO W WYBORCZEJ

PORADNIK PSYCHOLOGICZNY
Ekspertki odpowiadają Czytelnikom

• Czy wspólne wakacje mogą stać się formą przemocy ekonomicznej?
• Czy w związku naprawdę ktoś musi „nosić spodnie", żeby wszystko działało?

eprasa.pl bd4f2b24c8

„Wyborcza" ujawnia

Kuchnia twórców oszustw na fałszywe inwestycje

Artur nie wie, kim jest Rafał Brzoska. Możliwe, że nigdy nie słyszał tego nazwiska. A jednak Brzoska i inni polscy celebryci (nieświadomie) zarabiają dla jego firmy tysiące dolarów miesięcznie.

Joanna Sosnowska

Wszyscy wiedzą, że reklamy oszustw na Facebooku i w innych miejscach sieci to plaga. Mało kto rozumie jednak, jak to dokładnie działa i co naprawdę dzieje się za zasłoną. Liczne rozmowy z oszustami pozwoliły mi tę zasłonę zerwać.

Artur pracuje w firmie z dziedziny marketingu internetowego, ale próżno szukać jej ogłoszeń lub strony. Ma tylko jeden typ klientów – call center, które oszukują ludzi. Model działania jest prosty: tworzą i publikują reklamy oszustw, zdobywają namiary na osoby chętne „zainwestować" i sprzedają je dalej, do call center, które potem będą się z „klientami" kontaktować. Rozmawiałam z Arturem kilka dobrych godzin.

Opowiedział mi o wszystkich tajnikach swojej profesji. Ale nigdy nie włączył kamery. Nie nalegałam – w zamian za dostęp do jego wiedzy obiecałam mu pełną anonimowość, jego imię jest zmienione, a o siedzibie firmy mogę powiedzieć tyle, że działa spoza terenu Unii Europejskiej.

Firm takich jak Artura są setki, jeśli nie tysiące. Jednak wymiar sprawiedliwości koncentruje się przede wszystkim na zamykaniu call center, dlatego Artur może spać spokojnie.

Reklama

– Najłatwiejszym i najtańszym sposobem dotarcia jest Facebook – wyjaśnia Artur. Owszem, są inne metody, też stosowane. Jednak reklama na Facebooku i mechanizm targetowania, czyli docierania do odbiorców, został tam doprowadzony do takiego poziomu, że najłatwiej w ten sposób pozyskiwać nowe ofiary oszustw.

Każdy z nas taką widział:

- „OSTATNIA NIESPODZIANKA TADEUSZA GOŁĘBIEWSKIEGO. TESTAMENT, KTÓRY WSTRZĄSNĄŁ CAŁĄ POLSKĄ".
- „To ostatni dzień, aby otrzymać 2000 zł od rządu" (obok zdjęcie prezydenta Nawrockiego z plikiem pieniędzy).
- „Skandal! Znany miliarder Rafał Brzoska został zatrzymany podczas transmisji na żywo po burzliwej sprzeczce z premierem Polski".

Wszystkie zachęcają do „inwestycji" o ogromnym zwrocie, rzędu nawet 30 proc. Tygodniowo.

Na Facebooku wyglądają jak zwykłe zdjęcie lub film. Bardzo często z wizerunkiem celebryty, polityka, aktora. Kogoś rozpoznawalnego. Materiał albo przenosi na stronę internetową, która wygląda jak duże, renomowane medium (oszuści bardzo często wykorzystują na przykład portal Gazeta.pl, który należy do Agory, wydawcy „Gazety Wyborczej"), albo jest filmikiem przypominającym fragment serwisu informacyjnego.

– W Polsce nie opłaca się już tworzyć stron projektów inwestycyjnych. Wasza cyberpolicja jest bardzo skuteczna, szybko je blokuje – chwali Artur. Osoby z jego zespołu, odpowiedzialne za oszukiwanie Polaków, przestały już zakładać kolejne strony, teraz operują na samym Facebooku.

Tak Polacy tracą najwięcej pieniędzy. Jak wynika z danych NBP, w 2025 roku Polacy z powodu oszustw opartych na manipulacji stracili 531,1 mln zł. Choć jest duże prawdopodobieństwo, że ta liczba jest niedoszacowana.

Z kolei CSIRT KNF (czyli Zespół Reagowania na Incydenty Bezpieczeństwa Komputerowego przy Komisji Nadzoru Finansowego) w 2025 roku zgłosił do blokady 41 751 niebezpiecznych domen. Ponad 96 proc. dotyczyło fałszywych inwestycji. Dodatkowo KNF zgłosił do zablokowania 9751 reklam oszustw fałszywych inwestycji i 4358 profili publikujących fałszywe reklamy. Jest to wzrost o 41,95 proc. w porównaniu z rokiem poprzednim.

W 2025 roku w Europie takie reklamy zostały wyświetlone ponad 993 miliardy razy. W Polsce – ponad 37 miliardów razy. Juniper Research szacuje, że jeśli nic się nie zmieni, do 2030 takich reklam będzie w Europie ponad 1,3 biliona. Przeciętny Europejczyk widzi 190 scamerskich reklam miesięcznie.

W ubiegłym roku Meta usunęła 159 milionów reklam oszustw i skasowała 10,9 miliona kont na Facebooku i Instagramie powiązanych z centrami scamu na świecie. Jednocześnie, jak wynika z wewnętrznych dokumentów Mety ujawnionych przez agencję Reuters, Meta wyświetla swoim użytkownikom 15 miliardów reklam oszustw. Każdego dnia.

Jak powstaje taka reklama? To proste. – Wystarczy zielone tło, kamera i jeden z naszych ludzi – opowiada Artur. – Możemy sprawić, że będzie wyglądać jak dowolna osoba na świecie.

Rafał Brzoska, Karol Nawrocki, Magda Gessler, Dorota Wellman – każdy znany i lubiany, kogo wizerunek jest w sieci, może zostać wykorzystany do takiej reklamy. Biuro Artura za oprogramowanie do deepfejków płaci ok. 5 tys. dol. miesięcznie.

Jak wynika z danych NBP, w ubiegłym roku Polacy z powodu oszustw opartych na manipulacji stracili 531,1 mln zł. Choć jest duże prawdopodobieństwo, że ta liczba jest niedoszacowana

30 dolarów za Polaka

To niezbyt wysoki koszt, bo w tym czasie biuro Artura zarobi setki tysięcy dolarów. Dobre biuro współpracuje z dziesiątkami lub nawet setkami call center. Wszystkim sprzedaje leady, czyli namiary na klientów.

Lead to przede wszystkim numer telefonu i imię. W tej kolejności. Osoba, która widzi reklamę na Facebooku i jest zainteresowana ofertą, klika i sama zostawia swoje dane na stronie internetowej albo w formularzu. W ten sposób staje się leadem.

Artur wydaje 30 dolarów na pozyskanie jednego leadu z Polski. To troszkę ponad 110 zł.

Oznacza to, że tyle wydaje na reklamę, która prędzej czy później znajdzie odpowiedniego odbiorcę.

To call center decyduje, jakie chce mieć leady, czyli w jaką grupę celuje i z jakiego ma być kraju. Dla call center dobry lead to być albo nie być. Średnio z jednej osoby, którą uda się namówić na pierwszą, niewielką wpłatę (250 euro, czyli ok. 1000 zł), uda im się wydoić 100 tys. zł.

Dlatego call center jest w stanie zapłacić duże pieniądze za dobre leady.

– Jeśli są dobrzy w tym, co robią, to namówią każdą z tych osób jeszcze średnio na 2,75 wpłaty. Dla Polski ta liczba będzie większa. To bogaty kraj – wyjaśnia mój rozmówca.

Artur pozyskuje leady do różnych oszustw. Najdroższe są te, które wezmą udział w fałszywych inwestycjach. To wła-

eprasa.pl bd4f2b24c8

„Wyborcza" ujawnia

• **Rafał Brzoska podczas posiedzenia sejmowej komisji gospodarki i rozwoju, 21 marca 2025 r.**
FOT. SŁAWOMIR KAMIŃSKI / AGENCJA WYBORCZA.PL

śnie z nich jest największy „zwrot z inwestycji". Cena zależy od kraju pochodzenia „klienta".

Artur wylicza: Szwajcar warty jest więcej niż Francuz. Niemiec więcej niż Polak. Polak więcej niż Rosjanin. Za jeden lead ze Szwajcarii call center może zapłacić nawet 1500 dolarów. Niemiec kosztuje 400-500 dolarów.

Polak – 170 dolarów. Czyli ok. 630 zł.

Tyle że call center rzadko kupują poszczególne leady. Wolą się rozliczać w abonamencie, płacąc firmom takim jak ta Artura. Profesjonalnie mówi się więc o nich „korporacje leadowe". Call center mają swoje cele: skonwertowanie określonego procentu leadów. Czyli po polsku: oszukanie konkretnej liczby osób.

Wszystko to sprawia, że przemysł oszustw działa jak wielka, dobrze naoliwiona maszyna, przez którą przepływają miliony skradzionych pieniędzy. – W ubiegłym miesiącu wydaliśmy jakieś 150 tys. dol. na pozyskanie ruchu. Czyli na reklamy w różnych kanałach. Zarobiliśmy 800 tys. dol. – wyjaśnia Artur. To 400 proc. marży.

To właśnie dlatego jego biuro może sobie pozwolić na drogie oprogramowanie do deepfejków oraz na opłacanie specjalistów. Bo każdemu w firmie trzeba wypłacić sowite wynagrodzenie.

Korporacja

Firma Artura to żadna partyzantka. W branży scamu nie ma nastolatków, którzy z piwnicy albo długo niewietrzonego pokoju oszukują ludzi. Ten rodzaj zarobkowania został niemal w całości zawłaszczony przez przestępczość zorganizowaną. Nic dziwnego – zyski z tej działalności niekiedy dorównują lub przekraczają zyski z handlu narkotykami. A odpada konieczność utrzymywania bezpiecznych tras przerzutowych, ogromnych sieci dilerów i łapówek. Oszustwa odbywają się w czystych, jasnych biurach, gdzie często są imprezy, owocowe czwartki i inne bonusy dla pracowników.

Jest też jasna hierarchia, podział obowiązków i widełki wynagrodzeń. Dobrze opisuje ją raport firmy Riffsec zajmującej się cyberbezpieczeństwem, pod tytułem „Fałszywe inwestycje w sieci. Schemat działania i zaplecze przestępcze" z marca 2026 roku.

W korporacjach leadowych najniżej jest dział kreatywny. To on wymyśla, jakim hasłem i obrazkiem będą kusić ofiary w serwisach społecznościowych. Czyli to właśnie dział kreatywny tworzy reklamy jak te z Brzoską i innymi celebrytami.

Wyżej są asystenci. To osoby, które dbają o to, żeby organizacja miała wystarczająco dużo kont reklamowych do dyspozycji, a także kart kredytowych, którymi można opłacać kampanię. Najczęściej obie te rzeczy kupuje na czarnym rynku.

Lead Business Development Manager nawiązuje relacje z call center i poznaje potrzeby oszustów telefonicznych.

Menedżer do spraw afiliacji optymalizuje kampanie reklamowe tak, by wycisnąć z nich jak najwięcej. Sprawdza, które grafiki najskuteczniej kuszą kliknięciem.

Jest też media buyer, szycha w korporacji leadowej, zajmuje się ciągłym ulepszaniem strategii zakupowych na platformach takich jak Facebook, TikTok czy Google. Łączy dążenie do maksymalnych zysków z elastycznym omijaniem filtrów kontrolnych platform. Osoba na takim stanowisku może zarabiać nawet 8 tys. dol. miesięcznie.

Jak powstaje taka reklama? To proste. – Wystarczy zielone tło, kamera i jeden z naszych ludzi – opowiada Artur. – Możemy sprawić, że będzie wyglądać jak dowolna osoba na świecie

Najwyżej jest team leader – na tym stanowisku pracuje Artur. De facto jest najważniejszą osobą w biurze poza właścicielami. Jak w każdej firmie jego obowiązkiem jest sprawienie, żeby zobowiązania wobec call center były spełnione, a firma osiągała założone cele finansowe.

„Przecież monitorujemy kampanie"

Meta w każdy możliwy sposób zapewnia, że walczy z oszustwami i reklamami scamu. Tyle że jak dowiodły wewnętrzne dokumenty firmy ujawnione przez Reutersa, doskonale zdaje sobie sprawę ze skali fałszywych reklam przepływających przez jej ekosystem.

Jak szacował sam koncern, w 2024 roku ok. 10 proc. przychodów Mety pochodziło właśnie z reklam scamów. To aż 16 mld dol. Jak policzyli pracownicy Mety, kategoria oczywistych oszustw dawała firmie 7 mld dol. zysku rocznie.

Algorytmy Mety usuwają reklamę oszustwa, tylko jeśli na 95 proc. są pewne, że jest nielegalna. W innych wypadkach każą reklamodawcom płacić więcej za kampanię reklamową. Czy Artur odczuwa, że pozyskanie nowych leadów stało się droższe?

– Przecież my monitorujemy kampanie. Jeśli koszt pozyskania pojedynczego leadu wzrasta o ponad 30 dol., killujemy ją i rozpoczynamy nową – wyjaśnia łagodnie.

W marcu ubiegłego roku w Polsce i w Unii Europejskiej Meta wprowadziła specjalny system ochrony wizerunku celebrytów. Działa to tak: celebryta, czyli umowny Rafał Brzoska, zgłasza akces do programu. Od tego momentu algorytmy Mety powinny być wyczulone na nieautoryzowane wykorzystanie jego wizerunku. Czyli powinny nie reagować na zdjęcia przedsiębiorcy z gal charytatywnych publikowane w serwisie, ale gdy jego twarz znajdzie się w reklamie scamu, powinny ją usuwać.

Zarówno Rafał Brzoska, jak i jego partnerka Omenaa Mensah skorzystali z tej opcji. Jakie są efekty? – Wydawało się, że będzie to znaczący krok w walce ze scamem. Ale bardzo szybko się okazało, że reklamy z ich wizerunkiem wciąż są wykorzystywane – mówił w podcaście Techstorie mecenas Maciej Ślusarek, partner zarządzający w kancelarii Ślusarek, Kubiak, Pieczyk, który reprezentuje Rafała Brzoskę i Omenę Mensah w ich sporze z Metą.

Dlaczego algorytmy nie chronią wystarczająco dobrze wizerunku osób publicznych? Bo choć algorytmy są mądre, to oszuści są mądrzejsi. Wykorzystują każdą niedoróbkę, każdą lukę w systemie Mety. Na deepfejki nakładają więc chociażby siateczkę kropek, ledwo co widocznych dla ludzkiego oka, ale doskonale widocznych dla algorytmu. Dodają rozbłyski, rozmycia, małe skazy, które sprawiają, że algorytm głupieje, ale widz reklamy dalej doskonale wie, o czym mówi fałszywy Brzoska.

Współpraca

W dodatku oszuści doskonale wykorzystują wszystkie niedoróbki w bibliotece reklam Mety. A tych jest sporo, z cloakingiem, czyli maskowaniem, na czele.

Częstą metodą jest ukrywanie treści oszukańczych w długich materiałach wideo, gdzie kilkunastosekundowy deepfejk jest wtopiony w kilkanaście minut neutralnego nagrania, co usypia czujność algorytmów.

Inna taktyka polega na wgrywaniu do jednej reklamy kilku zdjęć, w których legalne obrazki stanowią większość, a tylko jedno jest oszustwem. Na przykład na sześciu zdjęciach są owoce, ale pierwsze, kluczowe to zdjęcie prezydenta Nawrockiego „namawiającego" do inwestycji. Jednak sam fakt tego, że pięć zdjęć jest bezpiecznych, sprawia, że algorytmy dają się oszukać.

Najbardziej agresywną metodą jest podmiana treści już po weryfikacji – oszuści wgrywają bezpieczną kreację, po czym podmieniają ją na materiał przestępczy. Reklamy na platformach Mety indeksują się z opóźnieniem, które może sięgać nawet 24 godzin. W tym czasie Meta pozostaje ślepa na zmiany. „Możliwość odnalezienia reklamy 24 godziny po jej dodaniu to zdecydowanie za późno. Według statystyk ponad 50 procent ofiar kampanii phishingowych podaje swoje dane już w ciągu pierwszej godziny, a średni czas trwania kampanii – od pierwszej do ostatniej ofiary – to 21 godzin" – wskazuje CERT Polska w raporcie „Oszustwa reklamowe na dużych platformach internetowych".

W grudniu 2024 roku CERT Polska sformułował wobec Mety listę wskazówek, które mogłaby wprowadzić w życie, żeby zminimalizować liczbę oszustw. Później odbyło się też spotkanie z Metą, na którym byli obecni – oprócz przedstawicieli koncernu – także kierownik CERT Polska Marcin Dudek, dyrektor NASK Radosław Nielek i przedstawiciele Ministerstwa Cyfryzacji.

CERT Polska sugerował, żeby Meta:

• sprawniej wykrywała szkodliwe polskie treści;

• zatrudniła polskich moderatorów;

• blokowała użytkowników, którzy publikują fałszywe reklamy;

• zaczęła korzystać z przygotowywanej przez CERT listy ostrzeżeń, czyli listy szkodliwych domen – w ten sposób, gdyby oszuści tworzyli reklamę, która linkuje do jednej ze stron listy, system mógłby ją blokować już na etapie publikacji;

• usunęła z biblioteki reklam podatności, które umożliwiają cloaking (czyli maskowanie) i innego rodzaju obchodzenie mechanizmów zabezpieczeń.

Już rok temu pytałam Metę, czy skorzysta z sugestii CERT Polska. Odpisali wtedy: „W Polsce Meta współpracuje z lokalnymi organizacjami, takimi jak KNF, aby rozpoznawać i rozprawiać się z oszustwami". Do maila dołączona była wyliczanka, że od 2016 roku Meta zainwestowała 20 mld dol. w narzędzia, zespół i technologie, które mają poprawić bezpieczeństwo na platformie.

Co jakiś czas sprawdzam w NASK, czy Meta wprowadziła którykolwiek z punktów. Odpowiedź niezmiennie jest taka sama: nie. ●

• W przyszłym roku ukaże się książka autorki tekstu o tym, jak dokładnie działają oszuści wyłudzający od Polaków miliony złotych rocznie, ile zarabiają, jak się bawią, kto ich chroni i czy da się pociągnąć ich do odpowiedzialności. Wyda ją wydawnictwo Znak

eprasa.pl bd4f2b24c8

Prezydent Nawrocki chciałby wręczać polskie Noble

Kancelaria prezydenta pracuje nad nową międzynarodową nagrodą dla naukowców. – Wierzę, że znajdziemy donatorów – zapewnia prezydent Karol Nawrocki.

Alicja Gardulska

Na stronie Kancelarii Prezydenta czytamy, że nagroda ma być prestiżowa, międzynarodowa i imienia Marii Skłodowskiej-Curie. „Ma na celu nie tylko wspieranie wybitnych naukowców z całego świata, ale również jednoznaczne promowanie polskiego dziedzictwa naukowego na arenie międzynarodowej". I że prace nad nią już trwają.

Pomysł narodził się podczas jednego ze spotkań z cyklu „Rozmowy polskie". Prezydent regularnie zaprasza do siebie wybranych publicystów, ekspertów i naukowców. Spotykają się głównie w willi w podwarszawskim Klarysewie, ale także w Belwederze czy ostatnio w Juracie. Jak czytamy na stronie kancelarii, są to osoby „o zróżnicowanych wrażliwościach i poglądach – od lewicowych po konserwatywne".

Jak podał „Newsweek", spotkania odbywają się w różnych konfiguracjach; w sumie bywa na nich około 40 gości.

Na liście bywalców, do której dotarł tygodnik, są m.in. historyk prof. Andrzej Nowak (autor książki „Skąd się wziął Karol Nawrocki", szef społecznego komitetu poparcia prezydenta), prof. Piotr Gliński (socjolog, poseł PiS, były wicepremier i minister kultury), prof. Wawrzyniec Rymkiewicz (filozof, syn poety Jarosława Marka Rymkiewicza), Antoni Libera (pisarz, tłumacz), Bronisław Wildstein (publicysta, pisarz), Marcin Giełzak (współtwórca podcastu „Dwie lewe ręce"), Jan Śpiewak (działacz miejski), Rafał Ziemkiewicz (publicysta, pisarz), Jacek Dukaj (pisarz i publicysta), Marek Budzisz (publicysta), Marek A. Cichocki (politolog, były doradca Lecha Kaczyńskiego), Piotr Sankowski (światowej sławy ekspert od AI) oraz Marta de Zuniga (politolożka).

Francuzi przywłaszczają sobie Skłodowską-Curie

Uczestnikiem spotkań jest także Krzysztof Stanowski, szef Kanału Zero. To on jako pierwszy podał, że prezydenta myśli o takiej nagrodzie. W wideo, które opublikował w swoim serwisie, zdradził kulisy dyskusji na ten temat.

• Pomysł o nagrodach narodził się podczas jednego ze spotkań z cyklu „Rozmowy polskie". Na liście bywalców jest m.in. prof. Andrzej Nowak (z prawej), szef społecznego komitetu poparcia prezydenta
FOT. SŁAWOMIR KAMIŃSKI / AGENCJA WYBORCZA.PL

Uważam to za bardzo dobry pomysł, brakuje takich rzeczy. Nie wiem, dlaczego musimy w kółko podniecać się nagrodą Nobla, a nie możemy sami stworzyć jakiejkolwiek

KRZYSZTOF STANOWSKI
szef Kanału Zero

– Powiedziano, że pewnym problemem jest to, że Francuzi przywłaszczają sobie Marię Skłodowską-Curie, że miałaby być na banknotach euro jako Maria Curie. Rozmawiano o tym, jak się obronić przed tego typu sytuacjami, jak budować rozpoznawalność Polski i, jak złączyć panią Skłodowską z Polską, żeby nikt nie miał wątpliwości, że to była polska naukowczyni – opowiadał Stanowski.

Mówił, że wtedy padł pomysł, by powołać „nagrodę z chemii, bardzo wysoko finansową", „by naukowcy z całego świata walczyli o nią i chwalili się tym, że ją dostali". Jego zdaniem powinna być to nagroda rzędu np. miliona dolarów (ok. 3,7 mln zł).

– Uważam to za bardzo dobry pomysł, brakuje takich rzeczy. Nie wiem, dlaczego musimy w kółko podniecać się nagrodą Nobla, a nie możemy sami stworzyć jakiejkolwiek – komentował Stanowski.

Podobnego zdania jest Karol Nawrocki. – To jest świetny pomysł – przyznał prezydent w wywiadzie, którego udzielił Stanowskiemu w Juracie. – Wierzę też, że znajdziemy – może słowo „inwestorów" tu nie jest najlepsze – biznesmenów, donatorów tej nagrody, którzy zechcą uczestniczyć w tym projekcie. A ja też wykorzystam wszystkie swoje możliwości dyplomatyczne jako prezydent Polski, aby ta nagroda miała charakter międzynarodowy – zapewnił.

Zero polityki to warunek konieczny

O prezydencki pomysł zapytaliśmy naukowców. Rozmówcy „Wyborczej" zastrzegają, że z pełną oceną trzeba zaczekać na konkrety. Ale wskazują, co jest ważne z punktu widzenia świata nauki.

– Zanim ustanowi się naukową nagrodę, warto się rozejrzeć po świecie i zobaczyć, jak sobie radzą podobne inicjatywy. Bo pomysłów na „nowego Nobla" nie brakuje – mówi chemik prof. Marcin Pałys, przewodniczący Rady Głównej Nauki i Szkolnictwa Wyższego. Dodaje, że nie wystarczy wysoka pula pieniędzy, by wzbudzić zainteresowanie naukowców. Liczy się wiarygodność.

– Wyróżnianie najlepszych naukowców ma wartość, bo docenia jakość i wskazuje kierunek, ale diabeł tkwi w szczegółach – zaznacza wirusolog prof. Krzysztof Pyrć, szef Fundacji na Rzecz Nauki Polskiej, która od 1992 r. przyznaje naukowcom nagrody za „szczególne osiągnięcia i odkrycia naukowe". Nazywana „polskim Noblem" nagroda uznawana jest za najważniejsze wyróżnienie naukowe w kraju. – Wszystko zależy od tego, czy wybór laureatów będzie niezależny i merytoryczny czy raczej oparty na znajomościach i preferencjach – tłumaczy.

– To bardzo dobry pomysł, bo nagrody pomagają docierać do ludzi z informacją o tym, jak ważne są badania naukowe i przełomowe odkrycia i, że za każdym z nich stoją konkretne osoby i ich historie – podkreśla biolożka prof. Agnieszka Chacińska, dyrektorka Międzynarodowego Instytutu Mechanizmów i Maszyn Molekularnych IMol PAN, laureatka ustanowionej w tym roku Nagrody Polskiej Akademii Nauk.

Zastrzega jednak, że nagroda przyciągnie światowych naukowców tylko wtedy, jeśli nie będzie związana z polityką i pozostanie naprawdę środowiskowa. – By zbudować silną markę w świecie nauki, trzeba powołać w większości międzynarodową, gwiazdorską kapitułę nagrody. To renomowani naukowcy powinni stworzyć proces nominacji i recenzji, który wyłoni laureatów. Wtedy łatwiej będzie znaleźć sponsorów nagrody. Zero polityki i zero akcentów światopoglądowych to warunek konieczny – wylicza prof. Chacińska.

Kto przyznaje naukowe nagrody?

Międzynarodowe nagrody przyznawane są głównie przez fundacje i akademie nauk, czasem we współpracy z ministerstwami lub rządami państw. Zdarza się, że funduje je biznes.

Najsłynniejsze są oczywiście przyznawane od 1901 roku nagrody Nobla, których wartość sięga dziś 11 mln koron szwedzkich (ok. 4,2 mln zł).

Ale co roku naukowcy czekają też m.in. na nagrody przyznawane w sześciu dziedzinach nauki przez izraelską Fundację Wolfa. Wyróżnienia uznawane są za „przedsionek" Nobla – ich laureaci są bardzo poważnymi kandydatami do noblowskiego wyróżnienia.

Jest też cała lista nagród dziedzinowych. Matematycy np. mają Medal Fieldsa nazywany matematycznym Noblem. Nagrodę przyznaje raz na cztery lata Międzynarodowa Unia Matematyczna. Obowiązuje limit wieku. Laureaci muszą mieć nie więcej niż 40 lat. W nagrodę otrzymuje się pozłacany medal i 15 tys. dol. kanadyjskich (ok. 40 tys. zł). Informatycy „Noblem" nazywają Nagrodę Turinga, którą przyznaje Association for Computing Machinery, największe na świecie stowarzyszenie naukowe i edukacyjne związane z informatyką i technologiami obliczeniowymi.

W Polsce ambicje przyznawania międzynarodowych nagród ma Akademia Kopernikańska. Powołana w 2022 r. korporacja uczonych, której pierwszych członków wskazał ówczesny minister edukacji i nauki z PiS Przemysław Czarnek. Prezydium Akademii miało przyznawać co roku Nagrody Kopernikańskie (w wysokości 500 tys. zł) „za wybitne osiągnięcia naukowe o przełomowym znaczeniu i zasięgu międzynarodowym". Laureatów udało się wyłonić tylko raz, w 2023 r. Nagrody dostali nobliści, profesorowie James E. Peebles i Barry C. Barish. Dziś Akademia trwa w zawieszeniu, z okrojonym budżetem – ustawę o jej likwidacji zawetował były prezydent Andrzej Duda. ●

OGŁOSZENIE WŁASNE WYDAWCY 34449909

NEWSLETTERY WYBORCZEJ

Wszystkie piszą ludzie, nie maszyny
Nasi najlepsi redaktorzy.
Możesz wybrać z bogatej oferty ponad **40** różnych newsletterów.

Zapisz się na:
wyborcza.pl/newslettery

wyborcza.pl

2 RP

eprasa.pl bd4f2b24c8

Antyaborcjoniści zastraszają ludzi

Zwolennicy Kai Godek gromadzą się przed przychodnią Abotak w centrum Warszawy i puszczają z głośników przeraźliwe piski i modlitwy. Władze miasta nie potrafią rozwiązać problemu.

Paulina Nodzyńska

Aktywistki zmierzyły poziom hałasu protestów. Okazało się, że przekracza 135 decybeli – tyle wytwarza np. młot pneumatyczny
FOT. SŁAWOMIR KAMIŃSKI / AGENCJA WYBORCZA.PL

Standardowy poniedziałek przy ul. Wiejskiej 9 w Warszawie wygląda mniej więcej tak: grupa zwolenników Kai Godek i jej Fundacji „Życie i Rodzina" rozkłada na środku ulicy głośniki i na cały regulator emituje z nich dokuczliwe dźwięki. To m.in. pisk przypominający płacz dziecka, skrobanie paznokciem po metalu, przemówienia katolickich fundamentalistów i prawicowych polityków czy modlitwy. Dodatkowo z całych sił łomoczą w bębny i trąbią w wuwuzele, które przystawiają przechodniom do uszu.

– Jeszcze gdyby tylko się modlili, ale protesty przybierają już formy terroru, zastraszania i zagrażania życiu lub zdrowiu ludzi – podkreśla Natalia Broniarczyk z Aborcyjnego Dream Teamu, który 8 marca 2025 r. otworzył na Wiejskiej punkt Abotak. Można tu orozmawiać o przerywaniu ciąży, a także przerwać ją przy pomocy tabletek – w bezpiecznych warunkach i asyście doświadczonych sób.

Aktywistki zmierzyły poziom hałasu. Okazało się, że przekracza 135 decybeli – tyle wytwarza na przykład młot pneumatyczny.

Antyaborcjoniści zjawiają się pod oknami kamienicy średnio dwa razy w tygodniu – w dni powszednie oraz w weekendy. Także wtedy, kiedy przychodnia jest zamknięta. Czasem jest ich kilkudziesięciu, niekiedy pojawia się mała grupka. Okazjonalnie protestującym towarzyszą politycy Konfederacji. Pojawia się także były szef stowarzyszenia Marsz Niepodległości Robert Bąkiewicz i jego córka. Oni na uszach zawsze mają wygłuszające słuchawki.

Rozwijają transparenty z wizerunkiem Adolfa Hitlera, pokazują zdjęcia zakrwawionych płodów, eksponują hasła w stylu: „Tu morduje się dzieci" czy „Aborcja macht frei". Na środku ulicy potrafią wystawić miskę pełną czerwonej farby, w której kąpią nagą lalkę. Potem cieczą oblewają witryny przychodni.

Cztery razy sięgnęli po bardziej niebezpieczny kwas masłowy.

Aktywistki z Abotaku same to wszystko sprzątają, a swoje ochlapane ubrania zanoszą do specjalnej pralni na ozonowanie – w przeciwnym razie fetor nie schodzi.

Dotąd mieszkańcy kamienicy wspierali Abotak, ale powoli kończy im się cierpliwość. Złożyli przeciwko demonstrantom zbiorowy pozew

Dotąd mieszkańcy kamienicy wspierali Abotak, ale powoli kończy im się cierpliwość. Kamienicę przy ul. Wiejskiej zamieszkają starsze osoby (kiedyś 94-letnia pani wystraszyła się, że jest wojna), rodziny z małymi dziećmi i młode osoby, które chcą pracować zdalnie. Hałas dociera także do mieszkańców innych okolicznych kamienic, właścicieli lokali usługowych i gastronomicznych. Złożyli przeciwko demonstrantom zbiorowy pozew (w sumie 80 zgłoszeń), ale po przesłuchaniach sprawa utknęła.

Kiedy mieszkańcy dzwonią na policję, by zgłosić zakłócanie spokoju, są odsyłani do miasta, które – jak słyszą – „jako jedyne może rozwiązać zgromadzenie". „Wyborcza" w tej sprawie zwróciła się z pytaniami do Komendy Rejonowej Policji. Czekamy na odpowiedź.

Prawo do zgromadzeń gwarantuje konstytucja

A co na to władze miasta? W nadesłanej odpowiedzi rzeczniczka warszawskiego ratusza Monika Beuth, tłumaczy, że „prawo do zgromadzeń gwarantuje konstytucja", a urzędnicy muszą ściśle trzymać się przepisów. – To nie może być kwestia uznaniowa – zaznacza. I przekonuje, że miasto, przy współpracy z policją, „analizuje dostępne możliwości, a kluczową kwestią jest ograniczenie uciążliwości dla mieszkańców".

Jednocześnie z jej odpowiedzi wynika, że miasto niewiele może. – Rozwiązanie zgromadzenia może się odbyć w ściśle określonych przypadkach, o których mówi ustawa Prawo o Zgromadzeniach – przekonuje Beuth. Do tych przesłanek należą m.in. zagrożenie zdrowia i życia ludzi, ruchu drogowego, „mienia w znacznych rozmiarach".

Rzeczniczka dodaje, że na zgromadzenia przy ul. Wiejskiej 9 „często delegowani są pracownicy urzędu". Można więc wywnioskować, że skoro do tej pory nie zdecydowali o przerwaniu pikiet, nie uznali ich za dostatecznie niebezpieczne.

Przypomnijmy, że Warszawa skorzystała z tej możliwości w 2024 r., odmawiając pozwolenia na organizację Marszu Niepodległości 11 listopada. Ostatecznie miasto zmieniło zdanie i narodowcy legalnie przeszli ulicami miasta.

Co z uciążliwym hałasem? W tym przypadku rzeczniczka miasta sięgnęła po przepisy o ochronie środowiska, które „nie określają akustycznego standardu, przez co jakiekolwiek pomiary poziomu hałasu nie dają podstawy do podejmowania dalszych działań administracyjnych".

Miasto powołuje się też na dotychczasowe rozstrzygnięcia sądów. Za przykład podaje ten z Sądu Rejonowego dla Warszawy-Śródmieścia, który w 2019 r. orzekł, że demonstracja antyaborcjonistów na stacji metra Centrum „miała na celu ochronę życia, a nie jego lekceważenie". Wtedy także demonstranci wykorzystali zdjęcia krwawych płodów i ludzkich szczątków.

Sąd uznał, że „nie jest to materiał obsceniczny, odzierający z intymności lub mający charakter bezwstydu".

Władze Gdańska rozwiązały pikietę

Warto jednak podkreślić, że w styczniu 2026 roku władze Gdańska zadecydowały o rozwiązaniu drastycznej pikiety Kai Godek przed szpitalem na Zaspie. Tam przedstawiciele miasta uznali, że pikieta zagraża życiu, zdrowiu i bezpieczeństwu przebywających tam pacjentek, m.in. rodzących kobiet. Godek odwołała się w sądzie i przegrała. Decyzję miasta podtrzymał Sąd Apelacyjny.

Monika Beuth puentuje: – W świetle obowiązujących przepisów składanie zawiadomień organom ścigania bezpośrednio przez osoby pokrzywdzone działaniami aktywistów organizacji antyaborcyjnych, oburzonych gorszącymi treściami lub hałasami, jest działaniem jak najbardziej właściwym i uprawnionym.

Natalia Broniarczyk z Aborcyjnego Dream Teamu pyta: – Czy naprawdę czekamy, aż komuś stanie się krzywda? Jej zdaniem sprawa ma charakter polityczny. – Miasto umywa ręce, bo boi się Grzegorza Brauna i jego popleczników. Nie chce z nim zadzierać.

OGŁOSZENIE WŁASNE WYDAWCY
Kraj/34413999

INGA IWASIÓW znalazła klucz, który otwiera świat. O jej nowej powieści „Tobiasz i wielki liść" – książce o emeryturze, samotności, końcu pewnego świata i... króliku, który niespodziewanie wypełnia pustkę

ARTUR DOMOSŁAWSKI o legendarnym reporterze i „Operacji Masakra". Pióro, pistolet i srebrnolistne topole, czyli o tym, dlaczego niektóre reportaże stają się legendami

Dlaczego jesteśmy coraz bardziej zmęczeni i czy książki o wypaleniu naprawdę pomagają z niego wyjść?

Spotkanie Książkowego Klubu Książki, przegląd jesiennych nowości, kryminały i powieści z dreszczykiem oraz książki dla młodszych czytelników.

W sprzedaży, również z dostawą do paczkomatu

Zamów magazyn z darmową dostawą na: **Prenumerata24.pl** Więcej na: **Wyborcza.pl/ksiazki**

1 RP

eprasa.pl bd4f2b24c8

Podróż przez Ukrainę na cel

Artem stwierdza, że jest mu wszystko jedno, i zostaje. Alona daje córeczce latarkę i mówi, że idziemy oglądać gwiazdy. Wyskakujemy z wagonów w mrok. Zatrzymaliśmy się w lesie – podobno tak bezpieczniej niż na otwartym terenie.

• **Pasażerowie czekają przed pociągiem sypialnym podczas alarmu powietrznego w związku z możliwym rosyjskim atakiem, w pobliżu miasta Smila w Ukrainie**
FOT. REUTERS / STRINGER

Piotr Malinowski
KORESPONDENCJA Z DNIEPRU

Przemyśl, sobotnie popołudnie, połowa sierpnia. Na placu przed terminalem granicznym, obok dworca PKP, wije się długa kolejka. Większość czekających to kobiety z dziećmi, ale nie brakuje też starszych osób. Wszyscy przestępują z nogi na nogę, co chwilę sprawdzają zegarki. Za niecałe dwie godziny ma odjechać pociąg do Kijowa, ale kontrola paszportowa jeszcze się nie zaczęła.

Kobiety próbują zajmować uwagę dzieci, ale maluchy są zmęczone, co chwilę któreś płacze lub krzyczy. Nie ma gdzie usiąść, a najbliższa, płatna toaleta jest po drugiej stronie peronów. Na placu stoją toi-toie, ale są tak brudne, że po zajrzeniu do środka większość osób rezygnuje. W piątym roku wojny wszystko nadal wygląda tu trochę jak prowizorka.

W kolejce do wyjazdu z Polski

W kolejce spotykam Ukraińców mieszkających w Kanadzie, Francji czy Belgii. Większość podróżnych jest z daleka, przez Polskę muszą tylko przejechać.

– Przylecieliśmy z Dublina do Krakowa – opowiada mi Kateryna, młoda mama, która razem z dwójką dzieci mieszka tam od 2022 r. – Do Ukrainy jeździmy raz w roku, bo podróż jest długa i męcząca, a mąż i tak nie dostanie częściej przepustki z armii.

Stojąca za mną Anna, 30-latka, jedzie do Dniepru, by odwiedzić rodziców. W 2015 roku przeprowadziła się do Niemiec, gdzie skończyła studia. Tak jak ja, ma przesiadkę we Lwowie. – Myślisz, że zdążymy na ten pociąg? – pyta.

Gdy pogranicznicy w końcu otwierają drzwi, kolejka przesuwa się powoli. Działają tylko trzy okienka do odprawy. Ktoś próbuje się dowiedzieć, co się dzieje z pociągiem i czy na nas zaczeka. Ktoś inny nerwowo sprawdza kolejne połączenie, ale nie ma już biletów.

Do kontroli podchodzimy, gdy mija planowa godzina odjazdu pociągu. Za nami nadal stoi tłum ludzi. – Po co tak nas kontrolować, przecież opuszczamy wasz kraj – mówi do strażników granicznych zdenerwowana starsza kobieta.

Funkcjonariusze są uprzejmi. Starają się pracować sprawnie. Pytam, dlaczego jest ich tak mało, przecież rozkład pociągów jest znany. – Latem czy w święta podróżnych jest więcej, a nas mniej – tłumaczy mi funkcjonariuszka. – Wystarczy jedna osoba, której brakuje jakiegoś dokumentu, i robi się zator.

O powody kolejek w Przemyślu pytam później rzecznika Bieszczadzkiego Oddziału Straży Granicznej, który wskazuje na opóźnienia pociągów, ich dużą liczbę i kumulację pasażerów. „W przypadku jednoczesnej odprawy pociągów w obu kierunkach możemy skierować 7 stanowisk do odprawy wjazdowej i 3 do wyjazdowej. Wynika to z konieczności zachowania odpowiedniej organizacji ciągów odprawy. Nasze możliwości organizacyjne są ograniczone istniejącą infrastrukturą" – odpisuje kpt. Piotr Zakielarz.

Pociąg czeka na wszystkich pasażerów i w stronę Ukrainy rusza z blisko 1,5-godzinnym opóźnieniem.

Reżim ciągłych ewakuacji

13 sierpnia, obwód odeski. Rosyjski odrzutowy dron typu Shahed uderza w lokomotywę pociągu pasażerskiego. Giną maszynista i jego pomocnik. 6 sierpnia, obwód dniepropietrowski: trzech kolejarzy ginie podczas usuwania skutków wcześniejszego ataku na węzeł kolejowy. Tego samego dnia w Łozowej, w obwodzie charkowskim, rosyjski bezzałogowiec trafia w wagon stojący przy stacji. Giną dwaj pracownicy kolei, a osiem innych osób zostaje ciężko rannych. Dzień wcześniej, na stacji Kwitnewa pod Kijowem, rosyjska rakieta zabija osiem osób czekających na pociąg.

Jak podaje ukraiński państwowy przewoźnik Ukrzaliznycia, tylko w pierwszym tygodniu sierpnia Rosja uderzyła w kolej 41 razy. W wyniku ataków życie straciło 15 osób, zniszczono 11 lokomotyw, a pasażerów ewakuowano aż 350 razy. Dla porównania: w sierpniu ubiegłego roku tygodniowo odnotowywano średnio „tylko" 10 ataków.

Uderzenia w kolej doprowadziły do zawieszenia ruchu na niektórych liniach i wielogodzinnych opóźnień. Sytuacji pasażerów nie poprawiają powolne odprawy na polsko-ukraińskiej granicy.

Ukraińska kontrola graniczna odbywa się błyskawicznie, w czasie jazdy pociągu. Jeszcze przed Lwowem odrabiamy pół godziny opóźnienia i łapiemy nocny pociąg do Dniepru. Przed wejściem do wagonów bilety i dokumenty pasażerów sprawdza konduktor. – Też sobie wybrałeś czas na podróż – kręci głową starszy mężczyzna, gdy widzi mój paszport.

W sypialnym przedziale jadą ze mną cztery osoby oraz kot. Na dole Artem, czterdziestoparolatek, weteran po amputacji nogi poniżej kolana, poruszający się o kulach. Obok niego starsza, elegancka pani z transporterem, w którym trzyma swojego pupila. Na górze, obok mnie, podróżuje Alona z pięcioletnią córeczką Julią. Będą spać na jednym łóżku. Wszyscy ścielą posłania, przebierają się w piżamy i robi się trochę domowo.

Artem wychodzi jeszcze na papierosa, a ja idę za nim, żeby porozmawiać. Stoimy w półmroku, w przejściu między wagonami, i jedyne, co widać, to żar z papierosa. Opowiada, że po rehabilitacji jedzie do swojego oddziału, ale nie wie, czy będzie mógł jeszcze służyć. Protezę nogi ma w plecaku, bo oszczędza kikut, który boli, gdy więcej na nim chodzi. Dopytuję go, dlaczego chce wrócić do armii. – Nie mam już nikogo. Żona zabrała syna i wyjechała. Sam ich wiozłem na granicę, a dwa lata temu wysłała mi papiery rozwodowe – rzuca po chwili milczenia.

Wracamy do przedziału, wdrapuję się na łóżko i jakoś zasypiam. Nagle budzi mnie krzyk: „Ewakuacja! Wychodzić z pociągu!". Dochodzi trzecia w nocy. Wyrwani ze snu ludzie powoli się ubierają. Ktoś pyta, ile mamy czasu. – Skąd mam wiedzieć, ile leci Shahed? – denerwuje się konduktor.

Artem stwierdza, że jest mu wszystko jedno, i zostaje. Alona daje córeczce latarkę i mówi, że idziemy oglądać gwiazdy. Wyskakujemy z wagonów w mrok. Zatrzymaliśmy się w lesie – podobno tak jest bezpieczniej niż na otwartym terenie. Załoga pociągu instruuje, żeby przechodzić w stronę końca składu, bo atakowane są zwykle lokomotywy. Ludzie owinięci w koce świecą telefonami. Ktoś potyka się i zjeżdża na dół z nasypu kolejowego.

Noc jest bezchmurna i faktycznie pięknie widać całą Drogę Mleczną. W pewnym momencie pojawiają się też Perseidy.

– Szybko, spada gwiazdka, pomyśl życzenie – mówi Alona do córeczki.

Mała Julia aż piszczy z podekscytowania. Alonie udaje się całą sytuację zamienić w przygodę, ale w końcu dziewczynka zaczyna ziewać i mówi mamie, że już chce iść spać. Nikt nie wie, ile będziemy czekać. Alarm musi się zakończyć.

– Przez ostatni miesiąc miałem tylko dwa kursy bez ewakuacji. Taki teraz reżim pracy, nic nie zrobisz – mówi nasz konduktor.

Do rana pociąg zatrzymuje się jeszcze trzy razy.

Rosja próbuje sparaliżować transport

Do Dniepru przyjeżdżamy z blisko pięciogodzinnym opóźnieniem. Dla ukraińskich pociągów, które słynęły z punktualności, to rzecz niebywała. Za oknami migają uszkodzone budynki dworcowe – ślady ataków z listopada 2025 roku, marca tego roku i najświeższe, z czerwca. Znów wyją syreny alarmowe. Obsługa pociągu popędza ludzi, by szybko przechodzili do przejścia podziemnego. Wąskim, zatłoczonym tunelem opuszczamy teren dworca.

Miasto jest zaskakująco spokojne. Pracują restauracje, sklepy i kawiarnie. Główną ulicą miasta, prospektem imienia ukraińskiego historyka

www.nekrologi.wyborcza.pl/34449741

Ze smutkiem żegnam

gen. broni
dr. Mirosława Różańskiego

senatora, przewodniczącego Komisji Obrony Narodowej Senatu
b. Dowódcy Generalnego Rodzajów Sił Zbrojnych.

Całe życie służył Polsce jako żołnierz, a w ostatnich latach jako parlamentarzysta.

Rodzinie i Bliskim

składam wyrazy serdecznego współczucia

Włodzimierz Czarzasty
Marszałek Sejmu

OGŁOSZENIE WŁASNE WYDAWCY 34449885

ODESZLI.pl
Dziel się wspomnieniami o bliskich
Wejdź na serwis **odeszli.pl**

eprasa.pl bd4f2b24c8

owniku rosyjskich dronów

Dmytra Jawornickiego (noszącym do 2015 r. imię K. Marksa), leniwie jedzie tramwaj nr 1. W środku czas się zatrzymał. Bilety, podobnie jak dwie dekady temu we Lwowie, sprzedaje pani konduktor w fartuchu. Metro, którego budowę wznowiono w 2016 roku, o czym informują ustawione wtedy plansze, pozostaje niedokończone.

Ciągnące się wzdłuż Dniepru bulwary są pełne ludzi, którzy wybrali się na sobotni spacer. Dzieci jedzą lody, dorośli popijają kawę, starsi panowie łowią ryby. Nikt nie reaguje na komunikaty o zagrożeniu.

– To tylko Shahedy – uspokaja mnie Tania, znajoma, którą odwiedzam. Jest nauczycielką angielskiego. Pracuje online, ale nie chce wyjeżdżać z Ukrainy. Jej partner jako ochotnik służy w armii już czwarty rok.

Tania właśnie przyjechała autobusem od rodziców z Krzywego Rogu, bo nie ma już pociągów do Dniepru.– Naprawią tory i przez tydzień wszystko działa, a później znowu jest atak i przez miesiąc nie ma połączeń – tłumaczy.

O sytuację pytam Ołeha Wasylewa, dziennikarza, eksperta i autora popularnego kanału na YouTube „Zalizni Mahistrali" (pol. „Kolejowe Magistrale").

– Rosyjska taktyka uległa zmianie. To już nie tylko uderzenia w infrastrukturę. Teraz atakowany jest bezpośrednio tabor, a szczególnie elektrowozy oraz lokomotywy spalinowe. Rosja próbuje, jeśli nie całkiem zatrzymać, to przynajmniej bardzo spowolnić pracę naszego transportu, który jest kluczowy dla funkcjonowania państwa – wyjaśnia.

Według danych Państwowej Służby Statystycznej Ukrainy – Ukrstatu, w 2025 roku kolej odpowiadała za ponad 63 proc. przewozów towarowych i 37 proc. przewozów pasażerskich w kraju. Po praktycznie całkowitym zablokowaniu portu w Odessie w lipcu kolej stała się główną drogą dla eksportu zboża i produktów przemysłu metalurgicznego.

Wyraźny wzrost liczby ataków widać w statystykach. Jak podaje dyrektor departamentu strategii Ukrzaliznyci Ołeh Jakowenko, w ubiegłym roku doszło do 1195 ataków na kolej – więcej niż łącznie w latach 2023 i 2024. W całym 2025 r. i I kwartale 2026 r. uszkodzonych zostało w sumie 209 lokomotyw, 239 wagonów pasażerskich i 371 wagonów towarowych.

Ataki nie tylko blisko frontu

Z Dniepru do Kijowa jadę nocnym pociągiem. Przed wejściem na dworzec wszyscy pasażerowie przechodzą kontrolę bezpieczeństwa, taką jak na lotnisku. Od obsługi słyszę, że to po to, aby broń, której pełno jest w okolicach frontu, nie przedostawała się na zachód kraju.

Pociąg jeszcze nie wyjechał ze stacji, a już mamy blisko godzinę opóźnienia. Czekamy na lokomotywę, która ma przyjechać z pobliskiego Zaporoża. Gdy wreszcie ruszamy i opuszczamy miasto, nagle gasną wszystkie światła. Nici z czytania, bo nie działają nawet małe lampki nad łóżkami. Konduktorka wyjaśnia, że zaciemnienie ma nas chronić przed atakiem. Dziwię się, bo jesteśmy na tyle daleko od frontu, że nie przylecą tu drony FPV.

Uderzenia w pociągi nie są nowym problemem w Ukrainie. Wcześniej dotyczyły jednak głównie miejsc położonych blisko frontu. Z tego powodu w listopadzie ubiegłego roku wstrzymano kursowanie pociągów do Słowiańska i Kramatorska – ostatnich dwóch dużych miast w Donbasie, które kontroluje Ukraina.

– Tę linię utrzymywano tak długo, jak tylko było to możliwe – opowiada Ołeh Wasylew. – Jeśli pociągi nie mogą kursować, trzeba je zastępować transportem samochodowym, który jest znacznie droższy. Dlatego dopóki pozostaje możliwość ruchu, kolej działa i przewozi ludzi oraz ładunki.

Pociąg, którym jadę do Kijowa, po dwóch godzinach drogi staje – znowu alarm. Już wiem, co mam robić, i spokojnie wychodzę z wagonu. Jesteśmy na jakiejś bocznicy kolejowej. Maszyniści tak zatrzymali pociąg, że lokomotywa jest ukryta między wagonami stojącymi na torach z obu stron.

Dochodzi trzecia w nocy. Ktoś pyta, ile mamy czasu. Skąd mam wiedzieć, ile leci Shahed? – denerwuje się konduktor

Nagle powietrze przecina świst. Dźwięk powtarza się raz, drugi, trzeci. Ludzie kucają, tulą się do ziemi, niektórzy wchodzą pod stojące obok wagony.

Zapada cisza. Ktoś z obsługi wyjaśnia, że to był Shahed szukający celu.

Jesteśmy w obwodzie czerkaskim, w centralnej Ukrainie.

Maszynista musi reagować błyskawicznie

Pociągi poruszające się w przewidywalny sposób, po stałych trasach, są dla dronów dogodnym celem. Jednak jak to możliwe, że Rosjanie polują na nie tak daleko od frontu? Pytam o to Jewhena, znajomego inżyniera z jednostki technologicznej Wojska Lądowe SZU, który zajmuje się rozwijaniem dronów przechwytujących.

– Możliwości techniczne zmieniają się błyskawicznie. W tym roku Rosjanie zaczęli na szeroką skalę wykorzystywać Shahedy wyposażone w silniki odrzutowe – mówi. – Dzięki temu mogą latać z prędkością nawet 600 km/h, czyli trzy razy szybciej niż drony starszego typu, i znaczenie trudniej jest je strącać naszej obronie przeciwlotniczej. Do tego w najnowszych wersjach wprowadzono możliwość zdalnego kierowania lotem oraz przesyłu obrazu z kamery.

Dlatego wszystko dzieje się szybciej, a ataki stały się bardziej precyzyjne i skoordynowane. – Wcześniej maszyniści dostawali informacje o zagrożeniach z wyprzedzeniem i mieli czas na decyzję. Teraz muszą reagować błyskawicznie, tak jak w ataku pod Odessą, gdy zdążyli wyhamować skład, umożliwiając pasażerom opuszczenie wagonów, ale sami nie zdołali się ewakuować przed uderzeniem drona i obaj zginęli – tłumaczy Wasylew.

Do tego ataku odniósł się prezydent Zełenski. "W pociągu było 340 osób. Ktokolwiek sterował tym dronem, z pewnością nie mógł nie wiedzieć, że cel był całkowicie cywilny" – skomentował na platformie X.

Zgodnie z prawem międzynarodowym ataki na pociągi pasażerskie są zbrodnią wojenną.

– Ostrzeliwanie cywilnych, bezbronnych obiektów w ogóle nie powinno mieć miejsca – podkreśla Wasylew. – Mało realne jest wyposażenie każdego pociągu w systemy obrony przeciwlotniczej, dlatego jedyne, co pozostaje, to próba zatrzymania i ewakuacja pasażerów.

Od początku wojny w rosyjskich atakach zginęło już ponad 1100 pracowników kolei, a blisko 3000 zostało rannych.

– Kolejarze pracują w bardzo trudnych warunkach i realnie ryzykują życie – podkreśla Wasylew. – Ostatni miesiąc to dla kolei najczarniejsze dni.

Czy kolejki to efekt złośliwości polskich służb?

Dla kolei lato zawsze było czasem wzmożonego ruchu pasażerskiego. To okres, gdy zwykle trochę mniej – oczywiście poza frontem – odczuwa się wojnę. Dzieci przyjeżdżają z zagranicy, żeby spotkać ojców czy dziadków. Przerwy w dostawach prądu są rzadsze i nie tak dotkliwe jak zimą. Problemem bywa jedynie dostanie biletów, bo pociągi pękają w szwach.

W tym roku jest jednak inaczej. Zmasowane rosyjskie ataki i barki amunicji dla obrony przeciwlotniczej sprawiły, że tylko w lipcu według danych ONZ zginęło co najmniej 437 cywilów – najwięcej od czterech lat.

– Każdy powinien sobie zadać pytanie, czy na pewno musi teraz jechać na wakacje, np. do Odessy – zwraca uwagę Wasylew. – Atakowane są plaże, port i miasto, ale też kolej. Służby muszą dodatkowo zajmować się ratowaniem turystów lub organizować dla nich alternatywny transport. Nawet jeśli nic się nie stanie, to nie ma pewności, kiedy i jak będzie można wrócić do domów.

W Kijowie spotykam Alyę Shandrę, znajomą dziennikarkę, której dzieci, jak co roku, wakacje spędzają u dziadków za granicą. Ze względu na trwające wiele godzin odprawy na dworcu w Przemyślu jej mąż tym razem wybrał podróż autobusem.

– Na przejściu czekali 10 godzin, z czego dziewięć już po polskiej stronie, a przed nimi był tylko jeden autobus – opowiada.

Wśród Ukraińców narasta przekonanie, że kolejki na granicy są spowodowane złośliwym działaniem polskich władz. – Jak to jest, że po naszej stronie nigdy się tyle nie czeka? – zagaduje mnie młoda kobieta, z którą rozmawiam, wracając przez piesze przejście w Medyce. – Czekam na moment, w którym otworzą choć jedno lotnisko u nas i nie będę musiała już jeździć przez Polskę. ●

OGŁOSZENIE PŁATNE Kraj/34449184

urząd miejski wrocławia

Prezydent Wrocławia

ogłasza

przetarg ustny nieograniczony

na sprzedaż lokalu mieszkalnego:

ul. Marszałka Józefa Piłsudskiego 40 lok. 11

Powierzchnia lokalu - **189,20 m²**
Cena wywoławcza w zł - **1 432 000,00 zł**
Wadium - **143 200,00 zł**

Lokal mieszkalny oglądać można w dniach 12.10.2026 r. w godz. 9^{00} – 11^{00}, 13.10.2026 r. w godz. 11^{00} – 13^{00} oraz 14.10.2026 r. w godz. 12^{00} – 14^{00}, po uprzednim ustaleniu terminu z Biurem Obsługi Klienta nr 1, ul. św. Antoniego 19, 50-073 Wrocław, tel. 71 798-69-74.

U W A G I:

1. **Przetarg** odbędzie się w siedzibie Urzędu Miejskiego Wrocławia, pl. Nowy Targ 1-8 w sali nr **215**, o godz. **12:00** dnia **29 października 2026 r.**
2. Wadium na w/w lokal uczestnik przetargu winien wpłacić **najpóźniej do dnia 22 października 2026 r.** na konto Gminy Wrocław – **Bank PKO BP S.A. nr 36 1020 5226 0000 6302 0417 7655.** Datą dokonania wpłaty wadium jest data uznania rachunku bankowego Gminy.
3. Dowodem wniesienia wadium jest potwierdzenie z banku.
4. Pełną informację dotyczącą przetargu zawiera ogłoszenie wywieszone na tablicy w siedzibie Urzędu Miejskiego Wrocławia ul. G. Zapolskiej 4, I p.
   Ogłoszenia o przetargach dostępne są również w Internecie pod adresem:
   http://bip.um.wroc.pl
5. Prezydent Wrocławia może odwołać przetarg z ważnych powodów.

Szczegółowe informacje uzyskać można w Wydziale Sprzedaży Lokali Urzędu Miejskiego Wrocławia przy ul. G. Zapolskiej 4, pok. 143 tel. 71 777 77 66.

1 RP

OGŁOSZENIE PŁATNE Kraj/34449296

BARDZO ATRAKCYJNE DZIAŁKI

BARDZO ATRAKCYJNE DZIAŁKI POD ZABUDOWĘ MIESZKANIOWĄ WIELORODZINNĄ !!!

BURMISTRZ NYSY

ogłasza I przetargi ustne nieograniczone na sprzedaż prawa własności, nieruchomości gruntowych niezabudowanych, położonych w Nysie, w obrębie Radoszyn

Numer działki	Symbol klasoużytku. Poz. rej.	Powierzchnia w m²	Cena wywoławcza nieruchomości
820/5	Lzr-PsIV; PsIV; G737	9357	2.965.000,00 zł
820/6	Lzr-PsIV; PsIV; G737	8409	2.820.000,00 zł
820/8	Lzr-PsIV; PsIV; G737	9356	2.965.000,00 zł
820/9	Lzr-PsIV; G737	8779	2.920.000,00 zł

Dla wszystkich w/w nieruchomości prowadzona jest księga wieczysta: KW. OP1N/00094053/5.

Uwaga: dział III ww. księgi wieczystej zawiera wpisy o ustanowionej na podstawie umowy not. Rep. A nr 1590/2024 z dn. 26.03.2024r. służebności przesyłu na dz. nr 238, 677, 820 i 1/26, przy czym służebność ta nie jest wykonywana na działkach nr 820/5, 820/6, 820/8, 820/9.

Przeznaczenie nieruchomości i sposób zagospodarowania: dla wszystkich ww. nieruchomości-zgodnie z m. p. z. p. przedmiotowe działki znajdują się w terenie ozn. symbolem 6MW o przeznaczeniu: a) podstawowym – zabudowa mieszkaniowa wielorodzinna; b) uzupełniającym – usługi drobne lub usługi sportu i rekreacji, które dopuszcza się wyłącznie na pierwszej kondygnacji nadziemnej budynków. Uwaga:- działki położone na obszarze objętym procedurą przystąpienia do sporządzenia planu ogólnego gminy Nysa– uchwała Nr LXXXVIII/1279/24 Rady Miejskiej w Nysie z dnia 24.04.2024r.

Informacja dodatkowa: obszar zbywanych nieruchomości, zgodnie z Protokołem nr 1/2001 z oczyszczania terenu z przedmiotów wybuchowych i niebezpiecznych z dnia 16 sierpnia 2001r., został oczyszczony – teren sprawdzono powierzchniowo w części dostępnej na dzień 16.08.2001r. Prowadzenie prac ziemnych w oczyszczonej strefie będzie wymagało nadzoru saperskiego.

Przetargi odbędą się w siedzibie Urzędu Miejskiego w Nysie ul. Kolejowa 15, sala nr 200 w dniu 10 listopada 2026 r. (godziny zostały wskazane w ogłoszeniu o przetargu).

Ogłoszenie zostało wywieszone na tablicy ogłoszeń tut. Urzędu, zamieszczone na stronie internetowej Urzędu Miejskiego w Nysie - www.nysa.eu oraz Biuletynie Informacji Publicznej - www.bip.nysa.pl

Wadium w wysokości 10% ceny wywoławczej (na wskazaną nieruchomość z podaniem nr działki) należy wpłacić na konto Gminy Nysa: ING Bank Śląski S.A. Nr 34 1050 1504 1000 0022 8890 9431, nie później niż **do dnia 5.11.2026 r.**

Szczegółowe informacje dotyczące nieruchomości i przetargu można uzyskać w Wydziale Geodezji i Gospodarki Gruntami Urzędu Miejskiego w Nysie przy ul Kolejowej 15, pok. 213, 215 jak również telefonicznie pod nr 77 4080575, 77 4080574.

GN.GO.6840.2.37.1-4.2024 *(wyciąg z ogłoszenia)*

eprasa.pl bd4f2b24c8

Tajemnice diety pudełkowej Maczfit

Maczfit chwali się zdrowym jedzeniem najwyższej jakości. Ale miał pecha, bo jego klientką została mecenas Katarzyna Kalata. Odkryła, że inny skład posiłków jest na stronie internetowej, a inny, z chemią i mniejszą zawartością choćby krewetek, w dostarczanych posiłkach.

FOT. SHUTTERSTOCK

Leszek Kostrzewski

Maczfit, który należy do Grupy Żabka, to jeden z liderów rynku cateringu dietetycznego (tzw. diety pudełkowej) w Polsce. Żywi tysiące Polaków, a posiłki dostarcza do 8 tys. miejscowości.

Na stronie firmy czytamy: „Zobacz, co zyskujesz z Maczfit". I od razu pada odpowiedź: „Jakość. O jakości, z jakością. W Maczfit słowo »jakość« odmieniamy przez wszystkie przypadki".

I jeszcze jeden slogan: „Maczfit jest dedykowana każdemu, kto chce jeść zdrowo".

Krewetek mniej, więcej za to słodzika

O jakości posiłków i ich zdrowotności na własnej skórze przekonała się dr Katarzyna Kalata, radczyni prawna w Kancelarii Kalata. Oto jej opowieść:

– Klientką Maczfit byłam od grudnia 2022 r. Przez blisko cztery lata regularnie korzystałam z cateringu dietetycznego i wybierałam poszczególne posiłki na podstawie informacji o ich składzie prezentowanym w aplikacji lub stronie internetowej.

W połowie sierpnia 2026 r. zauważyłam, że zmieniły się etykiety umieszczane na opakowaniach posiłków. Z ciekawości porównałam skład jednego z dań przedstawiony w aplikacji ze składem tego samego produktu, wskazanym na etykiecie dostarczonego posiłku.

No i nie ukrywam, że się lekko zdziwiłam. Dlaczego? Bo porównanie wykazało rozbieżności. Przykłady? Bardzo proszę,

Nazwa dania: „spaghetti pełnoziarniste z krewetkami w kremowym sosie z pomidorkami cherry, serem i natką"

W aplikacji w składzie wymieniono m.in. krewetki – 25 proc., makaron pełnoziarnisty – 13 proc., śmietanka 30-procetowa – 11 proc., pomidory – 9 proc., cebula – 3 proc. oraz parmezan – 2 proc.

A co jest na etykiecie tego dania, które trafiła do mnie? Otóż m.in. sos śmietanowo-serowy – 32,1 proc., krewetki duszone w pomidorach z czosnkiem i natką, ale uwaga, nie 25 proc., jak w aplikacji, a 18,9 proc., poza tym pomidorki daktylowe – 10,4 proc. oraz parmezan – 2,1 proc. Najciekawsze jest jednak dalej, bo wymieniono m.in. glutaminian monosodowy, sorbinian potasu, guma ksantanowa oraz cukier. Całej tej chemii, rzecz jasna, w aplikacji nie było.

Jednocześnie wartości odżywcze prezentowane w aplikacji i na etykiecie były praktycznie identyczne.

Później porównałam kolejny posiłek, który zamówiłam, i który mi dostarczono. Tym razem „waniliowy omlet z serka wiejskiego, skyr i ananas z suszoną żurawiną".

I tu podobnie, inny skład w aplikacji, a inny na produkcie końcowym.

W aplikacji czytam, że w składzie jest m.in.: serek wiejski 18 proc., ananas 14 proc., białko jajka 6 proc., ksylitol 4 proc., jaja 4 proc.

A w rzeczywistości na etykiecie produktu? Substancje czy produkty, o których śladu nie ma w aplikacji, a więc masa jajowa pasteryzowana, substancje spulchniające, difosforany, węglany sodu, sól.

Wymieniono także substancję słodzącą ksylitol, ale nie 4 proc., jak podano w aplikacji, ale uwaga 10,8 proc.

W czym problem? Otóż konsument wybiera produkt na podstawie określonej informacji o jego składzie, a następnie otrzymuje produkt oznaczony w inny sposób. Dodam, że nigdy nie zamówiłbym dań zawierających wzmacniacz smaku. Ponieważ w aplikacji nie było o nim ani słowa, niestety zamówiłem takie posiłki.

Zdecydowałam się więc działać i sprawę wyjaśnić. W piątek 14 sierpnia ok. 18:00 złożyłam reklamację do Maczfit, bo dietę miałam wykupioną do 4 września 2026.

W pierwszej kolejności zażądałam wyjaśnienia przyczyn rozbieżności oraz przekazania historycznych składów wszystkich posiłków dostarczonych mi od początku realizacji zamówienia, a więc od 2022 roku.

Poprosiłam również o udostępnienie informacji, jakie składy były prezentowane w aplikacji w chwili dokonywania przeze mnie wyboru poszczególnych posiłków, tak, aby możliwe było porównanie informacji udostępnianych konsumentowi przed zakupem z rzeczywistym składem produktów dostarczanych przez przedsiębiorcę.

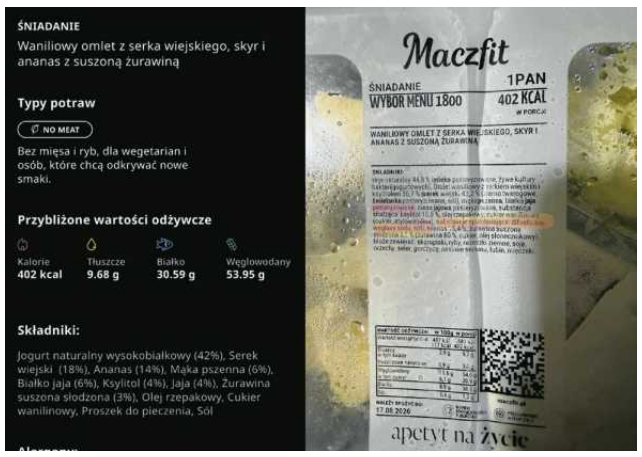

FOT. KATARZYNA KALATA

Spaghetti pełnoziarniste z krewetkami

Skład w aplikacji Maczfit:
- krewetki – 25 proc.
- makaron pełnoziarnisty – 13 proc.
- śmietanka 30-procetowa – 11 proc.
- pomidory – 9 proc.
- cebula – 3 proc.
- parmezan – 2 proc.

Skład na etykiecie:
- sos śmietanowo-serowy – 32,1 proc.
- krewetki duszone – 18,9 proc.
- pomidorki daktylowe – 10,4 proc.
- parmezan – 2,1 proc.
- Do tego: glutaminian monosodowy, sorbinian potasu, guma ksantanowa oraz cukier.

Moim celem było ustalenie, czy mamy do czynienia z jednostkową pomyłką dotyczącą kilku produktów, czy też problem ma charakter szerszy.

Jaka była reakcja firmy? W sobotę 15 sierpnia otrzymałam zwrot pieniędzy, a moja dieta została zakończona. Nie otrzymałam jednak wyjaśnienia stwierdzającego rozbieżności, nikt się ze mną nie skontaktował.

Do chwili obecnej (26 sierpnia rano) nie otrzymałam merytorycznej odpowiedzi na pytania. Natomiast po zakończeniu diety, decyzją firmy utraciłam w aplikacji dostęp do historii posiłków i nie mogę zweryfikować informacji o składach przedstawianych mi przy wcześniejszych wyborach.

Mówi pani mecenas

To był głos Katarzyny Kalaty jako klientki. A teraz będzie głos Katarzyny Kalaty jako radczyni prawnej:

– Ta sprawa nie jest dla mnie dyskusją o tym, czy glutaminian monosodowy, guma ksantanowa albo sorbinian potasu są składnikami zdrowymi czy niezdrowymi. Taką ocenę pozostawiam dietetykom i technologom żywności. Jako prawnik dostrzegam zupełnie inny problem.

Prawo konsumenckie oraz przepisy prawa żywnościowego nie chronią konsumenta przed każdym składnikiem produktu. Chronią natomiast jego prawo do rzetelnej informacji. To właśnie informacja jest fundamentem świadomej decyzji zakupowej.

Rozporządzenie Parlamentu Europejskiego i Rady (UE) stanowi, że informacje na temat żywności nie mogą wprowadzać konsumenta w błąd, w szczególności co do charakteru, właściwości, składu czy ilości produktu. W przypadku sprzedaży na odległość obowiązkowe informacje powinny być dostępne jeszcze przed dokonaniem zakupu.

To oznacza, że konsument powinien podejmować decyzję zakupową na podstawie informacji odpowiadających produktowi, który rzeczywiście zostanie mu dostarczony. Dlatego nie potraktowałam tej sprawy jako zwykłej reklamacji jednego obiadu.

Sam zwrot pieniędzy nie wyjaśnia stwierdzonych rozbieżności.

Z perspektywy prawa konsumenckiego najważniejsze jest ustalenie, czy informacje, na podstawie których konsument podejmował decyzję o zakupie, były zgodne z rzeczywistym składem dostarczanego produktu.

Nie twierdzę na obecnym etapie, że przez blisko cztery lata wszystkie produkty różniły się od informacji prezentowanych w aplikacji. Tego nie wiem. Właśnie dlatego wystąpiłam o udostępnienie historycznych składów i danych dotyczących mojego zamówienia.

Jeżeli okaże się, że rozbieżność była jednorazową pomyłką, przedsiębiorca powinien to jasno wyjaśnić. Jeżeli jednak problem okaże się szerszy, będzie to miało znaczenie nie tylko dla mnie, ale dla wszystkich konsumentów korzystających z diet pudełkowych.

Inspekcja wchodzi z kontrolą

Reklamacje pani mecenas wraz ze szczegółowym opisem wysłaliśmy do Głównego Inspektoratu Jakości Handlowej Artykułów Rolno-Spożywczych. I jeszcze tego samego dnia dostaliśmy odpowiedź.

Potwierdza ona wszystkie prawne aspekty przedstawione przez Katarzynę Kalatę.

„Jeżeli oferta na stronie internetowej lub w aplikacji służącej do sprzedaży dań i deklaracja składu w oznakowaniu produktu dostarczonego do konsumenta są różne, to w praktyce oznacza brak spełnienia przez wprowadzającego do obrotu obowiązku rzetelnego informowania o żywności, który wynika wprost z rozporządzenia nr 1169/2011 w sprawie przekazywania konsumentom informacji na temat żywności [to unijny przepis, który określa zasady etykietowania żywności i przekazywania konsumentom informacji o produktach spożywczych – przyp. red.]"- napisała do Wyborczej.biz Dorota Bocheńska, szefowa Inspektoratu.

I dodała, że w przypadku sprzedaży internetowej, obowiązkowe informacje na temat żywności, „z wyjątkiem danych szczegółowych dotyczących daty minimalnej trwałości lub terminu przydatności do spożycia, muszą być dostępne przed ostatecznym dokonaniem zakupu i muszą znajdować się w materiałach towarzyszących sprzedaży na odległość lub być dostarczane z użyciem innych właściwych środków wyraźnie określonych przez dany podmiot prowadzący przedsiębiorstwo spożywcze".

Inspekcja deklaruje też, że przeprowadzi kontrolę w Maczfit. " Inspekcja, w związku z przekazaną informacją, podejmuje kontrolę urzędową, której celem jest weryfikacja zgłoszonych zastrzeżeń. Jeśli kontrola potwierdzi występowanie nieprawidłowości, zastosowane zostaną sankcje przewidziane prawem. Jednocześnie

eprasa.pl bd4f2b24c8

informuję w imieniu Głównego Inspektora IJHARS, że zostanie zlecona kontrola doraźna w Maczfit Foods Sp. z o.o., ale przed jej przeprowadzeniem nie jest zasadne informowanie o tym opinii publicznej z oczywistych względów" – czytamy w piśmie od Głównego Inspektoratu Jakości Handlowej Artykułów Rolno-Spożywczych.

Tymczasowa różnica

Co na to wszystko Maczfit? Wysłaliśmy firmie szczegółowe pytania, skąd różnice w składzie produktów na stronie i na etykiecie produktu? Poprosiliśmy też o ustosunkowanie się do 10 żądań, które Kalata zawarła w reklamacji.

A żądania Kalaty z reklamacji to m.in.: przekazania pełnego składu wszystkich posiłków objętych zamówieniem, wskazanie w szczególności dodatków do żywności, konserwantów, stabilizatorów, regulatorów kwasowości i wzmacniaczy smaku itp., kwestia alergenów, wyjaśnienie, dlaczego doszło do zmiany receptury, ewentualnej rekompensaty.

Jak więc firma się tłumaczy? W sprawie różnic w składzie dostaliśmy od Maczit oryginalną odpowiedź, którą trudno do końca zrozumieć.

„Wskazana (...) tymczasowa różnica pomiędzy informacjami o składzie prezentowanymi w różnych kanałach wynikała z odmiennego sposobu prezentacji danych produktowych. Zmiany te są elementem działań na rzecz większej transparentności i mają na celu zapewnienie klientom przejrzystych oraz dokładnych informacji, obejmujących szczegółową specyfikację, w tym również składniki zawarte w poszczególnych produktach i półproduktach." – czytamy w przesłanej nam odpowiedzi.

Co ona tak naprawdę oznacza? Że różnica w składzie była tymczasowa. Skąd jednak wynikała ta tymczasowość i jak długo trwała? Tego się nie dowiadujemy. Dostajemy za to informacje, że tymczasowa różnica jest elementem „działań na rzecz większej transparentności". A więc klient dostaje dwie różne informacje o składzie, aby miał większą...transparentność.

Firma zapewnia jednak, że „wszystkie surowce i składniki wykorzystywane do przygotowania posiłków spełniają obowiązujące wymagania prawa żywnościowego, a stosowane dodatki są dopuszczone do stosowania w Unii Europejskiej i odpowiednio oznakowane".

A co z aplikacją mecenas Kalaty, w której nie może już zobaczyć historii swoich zakupów i jej reklamacją?

Maczfit tłumaczy nam, że reklamacje wpłynęła 14 sierpnia br. i „jest obecnie w toku rozpatrywania; odpowiedź merytoryczna zostanie przekazana w ustawowym terminie 14 dni".

Firma zapewnia też, że szczegółowy podgląd historii posiłków jest dostępny wyłącznie w ramach aktywnego zamówienia. Stąd wniosek, że skoro Kalata dostała zwrot pieniędzy i nie ma jej już wśród klientów, to i historii swoich zakupów nie zobaczy. Chyba żeby znowu wykupi dietę pudełkową.

Maczfit i poprawiony skład

Już po przesłaniu przez Wyborczą.biz pytań do Maczfit Katarzyna Kalata jeszcze raz weszła na stronę internetową firmy, aby sprawdzić skład posiłków. I o dziwo, składy zostały poprawione.

Klient ma więc już wiedzieć, że niektóre dania, które zamawia, mają m.in.glutaminian monosodowy, sorbinian potasu, guma ksantanowa czy substancje spulchniające: difosforany, węglany sodu.

OGŁOSZENIE PŁATNE Kraj/34449341

BK-GN.6840.34.2025

WYCIĄG Z OGŁOSZENIA O PRZETARGU

Działając na podstawie ustawy z dnia 21 sierpnia 1997 roku o gospodarce nieruchomościami

Burmistrz Miasta Czeladź
ogłasza II przetarg ustny nieograniczony
na sprzedaż nieruchomości stanowiącej własność Gminy Czeladź

1. **Do sprzedaży przeznacza się** niezabudowaną nieruchomość gruntową, stanowiącą własność Gminy Czeladź, położoną w Czeladzi przy **ulicy Handlowej**, oznaczoną numerami działek: **2329 obręb Czeladź** (dawny 2/8 arkusz mapy 52) o powierzchni 0,4510 ha oraz **2337 obręb Czeladź** (dawny 2/16 arkusz mapy 52) o powierzchni 0,1437 ha, zapisaną w księdze wieczystej numer KA1B/00006499/9. Łączna powierzchnia gruntu wynosi **0,5947 ha**, symbol użytku z ewidencji gruntów RIVa.
   Przeznaczenie w miejscowym planie zagospodarowania przestrzennego – tereny zabudowy usługowo - produkcyjnej w tym obiektów handlowych o powierzchni sprzedaży powyżej 2000 m² - symbol planu **„3U/UC"** - zgodnie z Uchwałą Rady Miejskiej w Czeladzi numer XXVII/329/2020 z dnia 30 września 2020 r.
   Nieruchomość będąca przedmiotem przetargu nie jest obciążona prawami zobowiązaniowymi oraz ograniczonymi prawami rzeczowymi i nie ma przeszkód prawnych w rozporządzaniu nią.
2. **Nieruchomość została przeznaczona do sprzedaży w trybie przetargu ustnego nieograniczonego.**
3. **Cena wywoławcza** została określona w wysokości: **1.600.000,00 złotych** (słownie złotych: jeden milion sześćset tysięcy 00/100) do ceny netto sprzedaży nieruchomości ustalonej w przetargu zostanie doliczony podatek VAT, zgodnie z obowiązującymi przepisami prawa.
4. **Kwota wadium** ustalona została w wysokości **320.000,00 złotych** (słownie złotych: trzysta dwadzieścia tysięcy 00/100), płatna do dnia **21 października 2026 r.**
   Postąpienie nie może wynosić mniej niż 1% ceny wywoławczej z zaokrągleniem w górę do pełnych dziesiątek złotych.
5. **Termin i miejsce przetargu:** Urząd Miasta Czeladź, ul. Katowicka 45, 41-250 Czeladź**,** sala konferencyjna I piętro **w dniu 29 października 2026 r. o godzinie 10⁰⁰**. Termin I przetargu: 30 czerwca 2026 r.
6. **Miejsce wywieszenia i publikacji ogłoszenia o przetargu:**
   Ogłoszenie o przetargu zostało opublikowane w Biuletynie Informacji Publicznej Urzędu Miasta Czeladź pod adresem www.bip.czeladz.pl oraz wywieszone zostało na tablicy ogłoszeń Urzędu Miasta Czeladź- ul. Katowicka 45, 41-250 Czeladź na II piętrze.
7. **Informacje dodatkowe dotyczące przetargu można uzyskać w Wydziale Gospodarki Nieruchomościami Urzędu Miasta Czeladź pokój 414 na II p. lub pod numerem telefonu 32 76 37 980.**

OGŁOSZENIE PŁATNE Kraj/34449314

urząd miejski wrocławia

Prezydent Wrocławia

ogłasza

przetarg ustny nieograniczony na sprzedaż lokalu mieszkalnego:

ul. Marszałka Józefa Piłsudskiego 40 lok. 9

Powierzchnia lokalu - **118,34 m²**
Cena wywoławcza w zł - **966 000,00 zł**
Wadium - **96 600,00 zł**

Lokal mieszkalny oglądać można w dniach 12.10.2026 r. w godz. 9⁰⁰ – 11⁰⁰, 13.10.2026 r. w godz. 11⁰⁰ – 13⁰⁰ oraz 14.10.2026 r. w godz. 12⁰⁰ – 14⁰⁰ po uprzednim ustaleniu terminu z Biurem Obsługi Klienta nr 1, ul. św. Antoniego 19, 50-073 Wrocław, tel. 71 798-69-74.

U W A G I:

1. **Przetarg** odbędzie się w siedzibie Urzędu Miejskiego Wrocławia, pl. Nowy Targ 1-8 w sali nr **215**, o godz. **12:00** dnia **29 października 2026 r.**
2. Wadium na w/w lokal uczestnik przetargu winien wpłacić **najpóźniej do dnia 22 października 2026 r.** na konto Gminy Wrocław – **Bank PKO BP S.A. nr 36 1020 5226 0000 6302 0417 7655.** Datą dokonania wpłaty wadium jest data uznania rachunku bankowego Gminy.
3. Dowodem wniesienia wadium jest potwierdzenie z banku.
4. Pełną informację dotyczącą przetargu zawiera ogłoszenie wywieszone na tablicy w siedzibie Urzędu Miejskiego Wrocławia ul. G. Zapolskiej 4, I p.
   Ogłoszenia o przetargach dostępne są również w Internecie pod adresem:
   http://bip.um.wroc.pl
5. Prezydent Wrocławia może odwołać przetarg z ważnych powodów.

Szczegółowe informacje uzyskać można w Wydziale Sprzedaży Lokali Urzędu Miejskiego Wrocławia przy ul. G. Zapolskiej 4, pok. 143 tel. 71 777 77 66.

OGŁOSZENIE PŁATNE Kraj/34449521

Sąd Rejonowy Poznań-Nowe Miasto i Wilda w Poznaniu I Wydział Cywilny ogłasza, że w tutejszym Sądzie w I Wydziale Cywilnym, pod sygnaturą I Ns 345/24 toczy się postępowanie z wniosku Futurę Niestandaryzowanego Funduszu Inwestycyjnego Zamkniętego Wierzytelności z siedzibą w Warszawie przy udziale Miasta Poznań o stwierdzenie nabycia spadku po Janinie Rogackiej, zmarłej 13 sierpnia 2022 roku w Poznaniu, mającej ostatnie miejsce zwykłego pobytu w Poznaniu. Sąd wzywa spadkobierców Janiny Rogackiej, aby zgłosili się do Sądu Rejonowego Poznań-Nowe Miasto i Wilda w Poznaniu I Wydział Cywilny do sprawy 1 Ns 345/24 w terminie 3 miesięcy od dnia ukazania się tego ogłoszenia i udowodnili swe prawa do spadku po Janinie Rogackiej, w przeciwnym razie mogą zostać pominięci w postanowieniu o stwierdzeniu nabycia spadku.

1 RP

OGŁOSZENIE PŁATNE Kraj/34449413

INFORMACJA
O ODWOŁANIU PRZETARGU

Na podstawie art. 38 ust. 4 ustawy o gospodarce nieruchomościami z dnia 21 sierpnia 1997 r. o gospodarce nieruchomościami (Dz. U. z 2026 r. poz. 399), Burmistrz Miasta i Gminy Bardo odwołuje II przetarg ustny nieograniczony na sprzedaż nieruchomości oznaczonych jako działki nr 2/9 i 1/6 obręb Bardo, wyznaczony na dzień 21 września 2026 r. w godzinach 10.30 - 11.00.
Przyczyna odwołania przetargu: konieczność uzupełnienia procedury formalno-prawnej w zakresie uregulowania ceny wywoławczej nieruchomości.
Informację o odwołaniu przetargu podaje do publicznej wiadomości poprzez wywieszenie na tablicy ogłoszeń w Urzędzie Miasta i Gminy w Bardzie, zamieszczenie na stronie internetowej Gminy, w Biuletynie Informacji Publicznej, w ogólnopolskiej i lokalnej prasie.
Przetarg na sprzedaż ww. nieruchomości zostanie powtórzony w innym terminie, który zgodnie z przepisami zostanie podany do publicznej wiadomości.

OGŁOSZENIE PŁATNE Kraj/34449547

BURMISTRZ DZIWNOWA
OGŁASZA NA DZIEŃ
30 października 2026 roku

• o godzinie 10.00 przetarg na sprzedaż działki gruntu położonej w Dziwnowie

Lp.	nr działki	księga wieczysta	pow. m²	cena wywoławcza - zł
1	**533**	SZ1K/000016615/4	7128	**9 000 000,00** (dziewięć milionów)

Wysokość wadium – 10% ceny wywoławczej.

Przetarg odbędzie się w Urzędzie Miejskim w Dziwnowie.

Szczegółowe informacje można uzyskać w Urzędzie Miejskim w Dziwnowie, ul. Szosowa 5, tel. 91/3275180.

Pełna treść ogłoszenia dostępna jest w Urzędzie Miejskim w Dziwnowie oraz na stronie internetowej: www.bip.dziwnow.pl

eprasa.pl bd4f2b24c8

GN.2601.1.2026
GN.KW-000909/26

Opole, 25.08.2026 r.

Prezydent Miasta Opola

zawiadamia, że na tablicy ogłoszeń biurowca Urzędu Miasta Opola przy pl. Wolności 7-8 I piętro przy Wydziale Gospodarki Nieruchomościami podawane są do publicznej wiadomości na okres 21 dni wykazy nieruchomości przeznaczonych do zbycia lub oddania w użytkowanie, najem, dzierżawę lub użyczenie:

1. wykaz nieruchomości lokalowej przeznaczonej do sprzedaży w drodze przetargu nieograniczonego wraz ze sprzedażą ułamkowej części gruntu niezbędnego do racjonalnego korzystania z lokalu **(Opole, ul. 1 Maja 119/5).**

Dodatkowo pełną informację o ww. wykazach nieruchomości można znaleźć na stronie internetowej Biuletynu Informacji Publicznej miasta Opola, w zakładce **ogłoszenia**:
http://www.bip.um.opole.pl

Prezydent Miasta Opola zawiadamia również o wyłożeniu spisów inwentaryzacyjnych z terenu miasta Opola, podległych komunalizacji z mocy prawa.

Opole/34449631

O G Ł O S Z E N I E

WÓJTA GMINY DŁUGOŁĘKA

o konsultacjach społecznych projektów miejscowych planów zagospodarowania przestrzennego:

– dla obrębu wsi Wilczyce – MPZP WILCZYCE XI – część „A”
– dla obrębu wsi Wilczyce – MPZP WILCZYCE XI – część „B”

Na podstawie art. art. 17 pkt 11 w trybie art. 8h ust. 1 ustawy z dnia 27 marca 2003 r. o planowaniu i zagospodarowaniu przestrzennym (Dz. U. z 2026 r. poz. 538 ze zm.) oraz uchwał:

– nr XLII/500/22 Rady Gminy Długołęka z dnia 21 kwietnia 2022 r. w sprawie przystąpienia do sporządzenia miejscowego planu zagospodarowania przestrzennego dla obrębu wsi Wilczyce – MPZP WILCZYCE XI,

– nr XV/178/25 Rady Gminy Długołęka z dnia 16 października 2025 r. w sprawie zmiany uchwały nr XLII/500/22 Rady Gminy Długołęka z dnia 21 kwietnia 2022r. w sprawie przystąpienia do sporządzenia miejscowego planu zagospodarowania przestrzennego dla obrębu wsi Wilczyce – MPZP WILCZYCE XI,

o g ł a s z a m

o konsultacjach społecznych dotyczących projektów następujących planów miejscowych wraz z prognozami oddziaływania na środowisko:

– miejscowego planu zagospodarowania przestrzennego dla obrębu wsi Wilczyce – MPZP WILCZYCE XI – CZĘŚĆ „A”

– miejscowego planu zagospodarowania przestrzennego dla obrębu wsi Wilczyce – MPZP WILCZYCE XI – CZĘŚĆ „B”.

Konsultacje społeczne odbywają się w terminie **od 19 października 2026 r. do 20 listopada 2026 r.**

Formy konsultacji społecznych:

- zbieranie uwag
- spotkanie otwarte poprzedzone prezentacją dotyczące projektu planu miejscowego:
  - dla obrębu wsi Wilczyce – MPZP WILCZYCE XI – **CZĘŚĆ „A”**, które odbędzie się w dniu **27 października 2026 r., w godz. 16^{00} – 17^{00}** w Szkole Podstawowej w Wilczycach, ul. Wrocławska 15, 51-361 Wilczyce
  - dla obrębu wsi Wilczyce – MPZP WILCZYCE XI – **CZĘŚĆ „B”**, które odbędzie się w dniu **3 listopada 2026 r., w godz. 16^{00} – 17^{00}** w Szkole Podstawowej w Wilczycach, ul. Wrocławska 15, 51-361 Wilczyce
- dyżur projektanta dotyczący projektu planu miejscowego:
  - dla obrębu wsi Wilczyce – MPZP WILCZYCE XI – **CZĘŚĆ „A”**, który odbędzie się w dniu **27 października 2026 r., w godz. 17^{00} – 18^{00}** w Szkole Podstawowej w Wilczycach, ul. Wrocławska 15, 51-361 Wilczyce
  - dla obrębu wsi Wilczyce – MPZP WILCZYCE XI – **CZĘŚĆ „B**”, który odbędzie się w dniu **3 listopada 2026 r., w godz. 17^{00} – 18^{00}** w Szkole Podstawowej w Wilczycach, ul. Wrocławska 15, 51-361 Wilczyce

Projekt planu miejscowego oraz prognoza oddziaływania na środowisko są udostępnione:

- w siedzibie Urzędu Gminy Długołęka, ul. Robotnicza 12, 55-095 Długołęka, pokój nr 20, w godzinach pracy urzędu
- w Biuletynie Informacji Publicznej Gminy Długołęka pod adresem: https://dlugoleka.bip.net.pl/kategorie/102-miejscowe-plany-zagospodarowania-przestrzennego?lang=PL

Uwagi należy składać do Wójta Gminy Długołęka na piśmie na formularzu (wzór formularza dostępny pod linkiem wzór formularza dostępny pod linkiem: https://www.gov.pl/web/rozwoj-technologia/formularz-pisma-dotyczacego-aktu-planowania-przestrzennego):

- w postaci tradycyjnej (papierowej) na adres Urzędu Gminy Długołęka, ul. Robotnicza 12, 55-095 Długołęka
- w formie dokumentu elektronicznego przekazanego na adres e-mail: gmina@gmina.dlugoleka.pl
- w formie dokumentu elektronicznego przekazanego za pomocą usługi e-Doręczeń na adres: AE:PL-92471-75432-CSRUU20
- ustnie do protokołu

z podaniem: imienia i nazwiska albo nazwy, adresu zamieszkania albo siedziby, oraz ze wskazaniem czy jest się właścicielem lub użytkownikiem wieczystym nieruchomości objętej uwagą w nieprzekraczalnym terminie do dnia **20 listopada 2026 r.** Wniosek może zawierać również dodatkowe dane do kontaktu, takie jak adres poczty elektronicznej, adres do korespondencji lub numer telefonu.

Jednocześnie informuję, że zgodnie z art. 39 ust. 1 pkt 2, 3, 4, 5 w związku z art. 46 pkt 1 oraz art. 54 ust. 2 ustawy z dnia 3 października 2008 r. o udostępnieniu informacji o środowisku i jego ochronie, udziale społeczeństwa w ochronie środowiska oraz ocenach oddziaływania na środowisko (Dz. U. z 2026 r. poz. 670 ze zm.), w związku z postępowaniem w sprawie przeprowadzenia strategicznej oceny oddziaływania na środowisko wyżej wymienionego planu miejscowego, w miejscu i czasie wyłożenia projektu planu miejscowego do publicznego wglądu można zapoznać się z niezbędną dokumentacją sprawy tj. projektem planu miejscowego, uzgodnieniem stopnia szczegółowości informacji zawartych w prognozie oddziaływania na środowisko, prognozą oddziaływania na środowisko oraz wymaganymi opiniami.

Uwagi i wnioski w postępowaniu należy składać w formie pisemnej do Wójta Gminy Długołęka, ustnie do protokołu lub za pomocą środków komunikacji elektronicznej, bez konieczności opatrywania ich bezpiecznym podpisem elektronicznym, w nieprzekraczalnym terminie do dnia **20 listopada 2026 r.**

Organem właściwym do rozpatrzenia uwag i wniosków w niniejszym postępowaniu jest Wójt Gminy Długołęka.

Klauzula informacyjna

Zgodnie z art. 13 ust. 1 i ust. 2 rozporządzenia RODO, informuję, że:
1) Administratorem danych osobowych wnioskodawców jest: Wójt Gminy Długołęka, ul. Robotnicza 12, 55-095 Długołęka, tel. 71 32 30 203 e-mail: gmina@gmina.dlugoleka.pl.
2) Wyznaczono Inspektora Ochrony Danych w Urzędzie Gminy Długołęka, którą jest spółka Leśny & Wspólnicy Sp. z o.o., w której jako osobę kontaktową wyznaczono Paulinę Lesiecką-Koralewską; e-mail: iod@lesny.com.pl
3) Dane osobowe wnioskodawcy będą przetwarzane w celu rozpatrzenia wniosków do miejscowego planu zagospodarowania przestrzennego.

Pełna treść klauzuli informacyjnej, w tym informacja dotycząca możliwości korzystania ze swoich uprawnień przez osoby fizyczne, oraz wynikającymi z przepisów prawa ograniczeń w korzystaniu z tych praw znajduje się w Biuletynie Informacji Publicznej Gminy Długołęka.

Wrocław/34449540

O G Ł O S Z E N I E

WÓJTA GMINY DŁUGOŁĘKA

o wyłożeniu do publicznego wglądu projektu miejscowego planu zagospodarowania przestrzennego dla obrębu wsi Kiełczów – MPZP KIEŁCZÓW XX.

Na podstawie art. 17 pkt 9 i 11 ustawy z dnia 27 marca 2003 r. o planowaniu i zagospodarowaniu przestrzennym (Dz. U. z 2026 r. poz. 538 ze zm.) w związku z art. 67 ust. 3 ustawy z dnia 7 lipca 2023 r. o zmianie ustawy o planowaniu i zagospodarowaniu przestrzennym oraz niektórych innych ustaw (Dz. U. z 2023 r. poz. 1688 ze zm.) oraz uchwały Nr XLVI/548/22 z dnia 15 września 2022 r. w sprawie przystąpienia do sporządzenia miejscowego planu zagospodarowania przestrzennego dla obrębu wsi Kiełczów – MPZP KIEŁCZÓW XX, zawiadamiam o wyłożeniu do publicznego wglądu projektu tego planu miejscowego wraz z prognozą oddziaływania na środowisko.

Wyłożenie odbędzie się w dniach od **18 września 2026 r. do 16 października 2026 r.** w siedzibie Urzędu Gminy Długołęka, ul. Robotnicza 12, 55-095 Długołęka, pokój 20, w godzinach pracy urzędu oraz w Biuletynie Informacji Publicznej Gminy Długołęka pod adresem: https://dlugoleka.bip.net.pl/kategorie/102-miejscowe-plany-zagospodarowania-przestrzennego?lang=PL.

Dyskusja publiczna nad przyjętymi w projekcie planu miejscowego rozwiązaniami odbędzie się **w dniu 5 października 2026 r. o godz. 17:30** w Szkole Podstawowej w Kiełczowie, ul. Szkolna 3, 55-093 Kiełczów.

Zgodnie z art. 18 ust. 1 wyżej wymienionej ustawy o planowaniu i zagospodarowaniu przestrzennym, każdy, kto kwestionuje ustalenia przyjęte w projekcie planu miejscowego, może wnieść uwagi.

Uwagi należy składać na piśmie do Wójta Gminy Długołęka, na adres Urzędu Gminy Długołęka, ul. Robotnicza 12, 55-095 Długołęka lub w formie elektronicznej na adres e-mail: gmina@gmina.dlugoleka.pl lub za pomocą e-Doręczenia, adres: AE:PL-92471-75432-CSRUU20, z podaniem imienia i nazwiska lub nazwy jednostki organizacyjnej i adresu, oznaczenia nieruchomości, której uwaga dotyczy, w nieprzekraczalnym terminie do dnia **4 listopada 2026 r.**

Jednocześnie informuję, że zgodnie z art. 39 ust. 1 pkt 2, 3, 4, 5 w związku z art. 46 pkt 1 oraz art. 54 ust. 2 ustawy z dnia 3 października 2008 r. o udostępnieniu informacji o środowisku i jego ochronie, udziale społeczeństwa w ochronie środowiska oraz ocenach oddziaływania na środowisko (Dz. U. z 2026 r. poz. 670 ze zm.), w związku z postępowaniem w sprawie przeprowadzenia strategicznej oceny oddziaływania na środowisko wyżej wymienionego planu miejscowego, w miejscu i czasie wyłożenia projektu planu miejscowego do publicznego wglądu można zapoznać się z niezbędną dokumentacją sprawy tj. projektem planu miejscowego, uzgodnieniem stopnia szczegółowości informacji zawartych w prognozie oddziaływania na środowisko, prognozą oddziaływania na środowisko oraz wymaganymi opiniami.

Uwagi i wnioski w postępowaniu należy składać w formie pisemnej do Wójta Gminy Długołęka, ustnie do protokołu lub za pomocą środków komunikacji elektronicznej, bez konieczności opatrywania ich bezpiecznym podpisem elektronicznym, w nieprzekraczalnym terminie do dnia **4 listopada 2026 r.** Organem właściwym do rozpatrzenia uwag i wniosków w niniejszym postępowaniu jest Wójt Gminy Długołęka.

Klauzula informacyjna

Zgodnie z art. 13 ust. 1 i ust. 2 rozporządzenia RODO, informuję, że:
1) Administratorem danych osobowych wnioskodawców jest: Wójt Gminy Długołęka, ul. Robotnicza 12, 55-095 Długołęka, tel. 71 32 30 203 e-mail: gmina@gmina.dlugoleka.pl.
2) Wyznaczono Inspektora Ochrony Danych w Urzędzie Gminy Długołęka, którą jest spółka Leśny & Wspólnicy Sp. z o.o., w której jako osobę kontaktową wyznaczono Paulinę Lesiecką-Koralewską; e-mail: iod@lesny.com.pl
3) Dane osobowe wnioskodawcy będą przetwarzane w celu rozpatrzenia uwag do miejscowego planu zagospodarowania przestrzennego.

Pełna treść klauzuli informacyjnej, w tym informacja dotycząca możliwości korzystania ze swoich uprawnień przez osoby fizyczne, oraz wynikającymi z przepisów prawa ograniczeń w korzystaniu z tych praw znajduje się w Biuletynie Informacji Publicznej Gminy Długołęka.

Wrocław/34449538

BURMISTRZ SZKLARSKIEJ PORĘBY

Szklarska Poręba, dnia 27.08.2026 r.

O G Ł O S Z E N I E

BURMISTRZA SZKLARSKIEJ PORĘBY

o rozpoczęciu konsultacji społecznych dotyczących projektu planu ogólnego gminy Szklarska Poręba

Na podstawie art. 13i ust. 3 pkt 8 w związku z art. 8h ust. 1 ustawy z dnia 27 marca 2003r. o planowaniu i zagospodarowaniu przestrzennym (t.j. Dz. U. z 2026 r., poz. 538), art. 39 i 54 ust. 2 ustawy z dnia 3 października 2008r. o udostępnianiu informacji o środowisku i jego ochronie, udziale społeczeństwa w ochronie środowiska oraz o ocenach oddziaływania na środowisko (t.j. Dz. U. z 2024 r., poz. 1112 ze zm.) oraz Uchwały Nr IX/109/24 Rady Miejskiej w Szklarskiej Porębie z dnia 28 listopada 2024 r. w sprawie przystąpienia do sporządzenia planu ogólnego gminy Szklarska Poręba,

z a w i a d a m i a m

o rozpoczęciu konsultacji społecznych dotyczących projektu planu ogólnego gminy Szklarska Poręba, które trwają w dniach od 7 września 2026 r. do 5 października 2026 r.

Konsultacje społeczne obejmują następujące formy:
1. Zbieranie uwag w terminie **od 7 września 2026 r. do 5 października 2026 r.**;
2. Spotkanie otwarte, które odbędzie się dnia 17 września **2026 r. o godz. 16.00** w sali widowiskowej przy ulicy Dworcowej 10 w Szklarskiej Porębie (4 Peron),
3. Punkt konsultacyjny, który odbędzie się **23 września 2026 r. od godz. 15.30 do godz. 17.30** w siedzibie Urzędu Miejskiego w Szklarskiej Porębie, ul. Granitowa 2, 58-580 Szklarska Poręba, pok. 15.

Z projektem planu ogólnego można się zapoznać w siedzibie Urzędu Miejskiego Szklarska Poręba, ul. Granitowa 2, 58-580 Szklarska Poręba, w godzinach urzędowania oraz w Biuletynie Informacji Publicznej Urzędu Miejskiego Szklarska Poręba, a także w Systemie Informacji Przestrzennej Miasta Szklarska Poręba, znajdującym się pod adresem: https://szklarskaporeba.e-mapa.net/

Uwagi należy składać na piśmie utrwalonym w postaci papierowej lub elektronicznej, w tym za pomocą środków komunikacji elektronicznej, w szczególności poczty elektronicznej, na właściwym formularzu w postaci papierowej lub w formie dokumentu elektronicznego, zgodnym ze wzorem stanowiącym załącznik do Rozporządzenia Ministra Rozwoju i Technologii z dnia 13 listopada 2023 r. w sprawie wzoru formularza pisma dotyczącego aktu planowania przestrzennego (Dz. U. poz. 2509). Wzór formularza dostępny jest w siedzibie Urzędu Miejskiego Szklarska Poręba, ul. Granitowa 2, 58-580 Szklarska Poręba oraz Biuletynie Informacji Publicznej Urzędu Miejskiego Szklarska Poręba.

Jednocześnie, w związku z postępowaniem w sprawie strategicznej oceny oddziaływania na środowisko, przedmiotem której jest opracowanie prognozy oddziaływania na środowisko dla potrzeb ww. projektu planu ogólnego gminy Szklarska Poręba informuję, że zainteresowani mogą zapoznać się z niezbędną dokumentacją sprawy w siedzibie Urzędu Miejskiego Szklarska Poręba oraz mogą składać uwagi do powyższego postępowania.

Uwaga musi zawierać imię i nazwisko albo nazwę oraz adres zamieszkania albo siedziby oraz adres poczty elektronicznej (o ile taki posiada) podmiotu składającego uwagę, a także wskazanie, czy składający uwagę jest właścicielem lub użytkownikiem wieczystym nieruchomości objętej uwagą. Składający uwagę może także podać dodatkowe dane do kontaktu takie jak: adres do korespondencji lub numer telefonu.

Stosowne uwagi należy składać na adres i w siedzibie Urzędu Miejskiego w Szklarskiej Porębie, ul. Granitowa 2, 58-580 Szklarska Poręba lub w formie elektronicznej, w tym za pomocą środków komunikacji elektronicznej, na adres boi@szklarskaporeba.pl lub za pośrednictwem elektronicznej skrzynki podawczej Urzędu Miejskiego w Szklarskiej Porębie ePuap: /SzklarskaPoreba/SkrytkaESP, e-Doręczenia Urząd Miejski w Szklarskiej Porębie: AE:PL-19901-73533-BDWWJ-19.

Organem właściwym do rozpatrzenia uwag jest Burmistrz Szklarskiej Poręby.

Burmistrz Szklarskiej Poręby
Paweł Popłoński

1. Klauzula informacyjna RODO znajduje się na stronie Gminy Szklarska Poręba w zakładce – Miasto – RODO lub pod bezpośrednim adresem:
2. https://miasto.szklarskaporeba.pl/rodo.html

Wrocław/34449217

GAZETA wyborcza
DLA FIRM, URZĘDÓW I INSTYTUCJI

Przetargi, licytacje, zamówienia publiczne

Ogłoszenia sądowe i rekrutacyjne

Nekrologi, kondolencje, wspomnienia

KONTAKT:

kontakt_komunikaty@wyborcza.pl,
tel. 507 094 232
nekrologi@wyborcza.pl,
tel. 22 555 55 55

Komunikaty.pl

nekrologi.wyborcza.pl

eprasa.pl bd4f2b24c8

Zachód

Czy Polska to drugie Niemcy?

Nie trzeba być gejem ani kobietą, żeby doświadczyć tego, że pod podstawowymi względami do Niemiec nam daleko.

Mrozek

„Doganiamy Niemcy!" to hasło bardzo rozpowszechnione w polskiej debacie publicznej. Na okładce tygodnika „Angora" z 16 sierpnia smukły premier Donald Tusk w biało-czerwonym dresie goni otyłego kanclerza Friedricha Merza w Lederhosen, tradycyjnych bawarskich portkach – to zachęta do lektury wywiadu z publicystą Jakubem Dymkiem pt. „Wprawić Zachód w zachwyt". Inne pismo, tym razem prawicowy tygodnik „Do Rzeczy", pisało: „»Niemcy mogliby się uczyć«. Polska została doceniona".

Nawet na łamach „Wyborczej" zachwycaliśmy się tym, że w Gdańsku klomby są regularnie przystrzygane, a w Polsce trwa dynamiczny rozwój, podczas gdy w Niemczech, wiadomo, zastój. „Polska to nowe Niemcy" – pisała entuzjastycznie Magdalena Parys, przytaczając słowa austriackiego bankiera

Kiedyś takie porównania raczej nie działały. W 1980 roku Lech Wałęsa mówił o „drugiej Japonii", chcąc podkreślić wagę zmian gospodarczych. A przyczyniło się to do umocnienia – niezbyt sprawiedliwego przecież – wizerunku prezydenta Lecha Wałęsy jako mitomana, choć ostatecznie zbliżyliśmy się do japońskich wskaźników ekonomicznych. Pomogła temu japońska stagnacja. Polska była też nazywana „drugą Irlandią" – to hasło Donalda Tuska z kampanii parlamentarnej 2007 roku, będące elementem retoryki antagonizującej polskie społeczeństwo w ramach narastającej polaryzacji PiS-PO. Inna sprawa, że wtedy w ciągu roku Irlandię mocno doświadczył światowy kryzys gospodarczy – i analogia poszła w drzazgi.

Tymczasem obecnie opowieść o Polsce jako „drugich Niemczech", czy o Polsce, która Niemcy przegania, łączy Polaków z różnych stron politycznej barykady. Ciekawa sprawa. W 2020 roku dogonienie Niemiec było obietnicą wyborczą Andrzeja Dudy, w 2023 – Jarosława Kaczyńskiego. O „gonieniu Niemców" mówił też wielokrotnie Donald Tusk.po

Sądzę, że dziś „przeganianie Niemiec" i ekscytowanie się niemiecką stagnacją to złagodzony, zjadliwy dla polskiej liberalnej opinii wariant hasła „Szwecji już nie ma", powtarzanego z lubością przez prawicę od wielu lat (czyli: model opiekuńczego, tolerancyjnego, wielokulturowego, państwa zbankrutował). Jeden z wielu zróżnicowanych przejawów deprecjonowania Zachodu, zwłaszcza zachodniej Europy, jako wzorca czy atrakcyjnego punktu odniesienia. „Dynamiczny" jest w Polsce nie tylko rozwój gospodarczy – dynamiczna jest też faszyzacja i odwrót od Zachodu. I na to chciałbym zwrócić uwagę.

Społeczny obraz Zachodu musi w Polsce zmieniać się choćby dlatego, że Zachód jest dziś faktycznie blisko – od dawna nie jest już wyidealizowanym obrazkiem z telewizora, tylko życiowym doświadczeniem (choć wciąż można nim straszyć część społeczeństwa, snując wizję *no-go zones*). Wiele Polek i wielu Polaków ma za sobą pracę czy studia „tam" – w tym również doświadczenie deklasacji czy bycia pracownikiem „drugiej kategorii", co odreagowują potem na przybyszach, choćby z Ukrainy, w ojczyźnie. Część zmiany stosunku do Zachodu to efekty dostrzeżenia rzeczywistych zależności czy podporządkowań – ekonomicznych czy kulturowych, czasem przybierających w relacjach społecznych formę specyficznego rasizmu wobec osób z Europy Wschodniej (co było nie bez wpływu np. na Brexit).

• **Polska w wielu obszarach daleka jest od „przegonienia Niemiec". I nie chodzi tylko o to, że nie mamy swojego Mercedesa** FOT. CEZARY ASZKIEŁOWICZ / AGENCJA WYBORCZA.PL

Z drugiej strony, „wyczerpanie się" mitu Zachodu argumentuje się u nas powszechnym rośnięciem w siłę prawicowych populistów – również w „starej Unii". Sam Zachód idzie w prawo, kontestując ideę europejskiej integracji czy kulturowej otwartości, to może Zachód goni nas, a nie my Zachód? Skoro w Niemczech rośnie skrajnie AfD, to bez przesady z tym Braunem (i Mentzenem, dziś już praktycznie oswojonym)! Warto jednak zachować proporcje. To w Polsce ponad 50 proc. obywateli chce głosować na narodowo-katolicką prawicę różnych odcieni (PiS, Morawiecki, obie Konfederacje) – nawet przerażające niemieckie 28 proc. poparcia dla AfD tego nie równoważy, zwłaszcza, że w bardzo wielu kwestiach AfD jest od polskiej prawicy… na lewo. Nie tylko dlatego, że na czele AfD stoi wyoutowana lesbijka z partnerką-imigrantką.

Dodajmy też, że analogicznym do niemieckiej skrajnej prawicy przekazem nasycona jest niemal cała polska scena polityczna – niestety, z rządzącą Koalicją Obywatelską włącznie. Patrząc na facebookowy profil MSWiA, który pod kierunkiem Marcina Kierwińskiego chwali się liczbą deportacji czy planem zaostrzenia kryteriów dostępu do polskiego obywatelstwa, można pomyśleć, że Konfederacja już rządzi.

„Po wydarzeniach w Ceucie pojawiają się niezliczone nagrania, w których polskie zasieki, szczelna granica i bezkompromisowa polityka wobec nielegalnej migracji stawiane są za wzór" – pisała Magdalena Parys. O źródłach tych nagrań – ani słowa. Wobec „niezliczonych nagrań" w sieci warto zachować sceptycyzm. W amerykańskim Internecie pojawiają się „niezliczone nagrania", w których Rosja przedstawiana jest jako bezpieczny, biały kraj, pełen klimatycznych pociągów z wagonami sypialnymi i pięknych kobiet, które nie lubią feminizmu i chcą mieć dużo dzieci. Może ten przykład jest zbyt ekstremalny? Dobrze – poprzestańmy na tym, że dla wielu zachodnich influencerów chwalących Polskę istotne jest to, że na ulicach jest po prostu biało.

Opowieść o Polsce jako „drugich Niemczech" łączy Polaków z różnych stron politycznej barykady

Polska w wielu obszarach daleka jest od „przegonienia Niemiec". I nie chodzi tylko o to, że „nie mamy globalnej marki samochodu", jak zauważył Dymek w „Angorze". Wystarczy wychowywać dziecko w związku jednopłciowym i doświadczyć nagle śmierci biologicznej matki czy ojca tegoż dziecka, będąc tym niebiologicznym, drugim rodzicem, i nagle zobaczymy, że bliżej nam do Słowacji niż do Niemiec. Bez łaski ze strony rodziny zmarłego partnera – dziecko to po prostu stracimy. Można też po prostu zajść w niechcianą ciążę – nasze państwo, o prawodawstwie antyaborcyjnym wciąż surowszym niż w Iranie, potrafi wtedy pokazać, że „drugie Niemcy" to nie tu.

Nie trzeba być gejem ani kobietą, żeby doświadczyć tego, że pod podstawowymi względami do przysłowiowych Niemiec nam daleko. Wystarczy zostać bezrobotnym. Przyjmując zarabianą wcześniej pensję 4400 euro brutto miesięcznie (okolice mediany), samotny bezrobotny bez dzieci może liczyć na mniej więcej 1750–1800 euro zasiłku miesięcznie – ok. 7500 zł. Ponad cztery razy więcej niż polski podstawowy zasiłek dla bezrobotnych, wynoszący od czerwca 2026 roku 1783,90 zł brutto, czyli 1623,35 zł na rękę. I to tylko przez pierwsze trzy miesiące – potem polskie świadczenie spada do 1400,90 zł brutto, czyli 1274,82 zł netto. W Niemczech świadczenie dostaniemy przez rok. Jeśli jesteśmy po pięćdziesiątce – nawet przez dwa lata.

Ale wiadomo: Polacy są pracowici, bezrobocie niskie – dlatego wyprzedzamy Niemców! Może bardziej przekonującym argumentem będzie opieka nad starszymi osobami – w Polsce przerzucona na rodziny i ich prywatne budżety, w Niemczech dotowana systemowo. Tu również dzieli nas przepaść. W Polsce dodatek pielęgnacyjny to 366 zł z ZUS-u, alternatywnie: 215 zł – z opieki społecznej. Alternatywnie, bo nie można ich łączyć.

Martwi mnie, że temat czystości w dwóch jedynych liniach metra w 37-milionowym kraju jest nagle ważniejszy od spraw społecznych. Zachwyt tym, że trawa jest pięknie przystrzyżona, pociągi czyste, a ulice zamiecione – przysłania pogardę polskiego systemu wobec słabszych.

Kosztem mniejszości kojarzy się nie z tym chyba okresem historii Niemiec, na którym chcielibyśmy się wzorować. Straszenie faszyzmem oczywiście jest dziś postrzegane jako zużyty gest – to smutne zwłaszcza w czasach, gdy otwarcie faszystowscy politycy podnoszą głowę, a teorie antropologów dostrzegających analogie między naciskiem kładzionym na fizyczną czystość a doktrynalną „czystością" społeczną są uznane w nauce od dekad.

Zabrzmi to naiwnie, ale wolałbym, żeby choć raz na pięć razy, kiedy cieszymy się czystością warszawskiego metra czy perfekcyjnym przystrzyżeniem trawnika, ktoś powiedział, że w Polsce w ostatnich latach znacząco skrócił się czas oczekiwania na operację zaćmy (tak, jest się też z czego cieszyć – i to niekoniecznie z cięcia trawników czy z deportacji Ukraińców za przeskoczenie barierki na koncercie).

Zajrzyjmy do niemieckich artykułów, których efektowne nagłówki przytacza w swoim tekście Magdalena Parys. I tak np. w „Die Zeit" („Gdzie Polska już dawno prześcignęła Niemcy") przeczytamy, że – owszem – Polska prześcignęła Niemcy jeśli chodzi o eksport mięsa, tytoniu czy mebli. Trudno uznać to za wysoko rozwinięty przemysł, w którym akurat Niemcy ciągle górują. Co ważniejsze: zobaczymy też, że w Polsce rośnie produktywność przeliczana jako PKB na godzinę pracy, które w Niemczech objęła „stagnacja". Inna sprawa, że przez lata narzekaliśmy na to, że polska efektywność pracy jest bardzo niska, więc chyba mamy po prostu od czego się odbijać.

Czego to dowodzi? Stawianie Polski „za wzór"nie wynika z naiwnego zachwytu Niemców naszymi osiągnięciami. Jest elementem niemieckiej debaty o przyszłości Niemiec, a nie listem miłosnym do słowiańskiego sąsiada – i w tej debacie wspiera określone hasła, które mogą mieć określone cele.

To nie bez znaczenia, że hasło „Polska to nowe Niemcy" wypowiada bankier. ●

Witold Mrozek

• **Teksty w dziale Opinie wyrażają poglądy autorów i nie muszą odzwierciedlać stanowiska redakcji**

eprasa.pl bd4f2b24c8

Od dziś w sprzedaży „Książki. Magazyn do Czytania”

- **O czym milczała Harper Lee?** Gdyby nie prezent pod choinkę, nikt by jej nie znał. Maciej Jarkowiec przygląda się meandrom biografii słynnej pisarki.
- **Debiut zawdzięczam mamie.** Kazuo Ishiguro opowiada o „Pejzażu w kolorze sepii” i współpracy z filmowcami. Czy reżyserzy są zbyt leniwi?

- **Pióro, pistolet i srebrnolistne topole.** Dlaczego „Operacja Masakra” to legenda non-fiction? Artur Domosławski o reporterze, który go fascynuje.
- **Szukajmy świata mimo wszystko.** Justyna Kulikowska nie chce być „laską od sera” ani „tą z Podlasia”. Ale chętnie porozmawia o sensie poezji.
- **Wrzask zaistnienia.** Jarek Szubrycht czyta głośne książki o kobietach w muzyce lat 80. O tych, które wrzeszczały na przekór wszystkim.
- **„Rozumieć nie znaczy usprawiedliwiać”,** mówi Katarzyna Surmiak-Domańska w rozmowie z Antoniną Tosiek. Polskie traumy – zostaną z nami na zawsze?

- **Gra w śmierć. Mateusz Mazzini czyta wstrząsający reportaż włoskiego dziennikarza.** Co sobie myśleli uczestnicy „ludzkiego safari” w Sarajewie?
- **Książkowy Klub Książki.** Czas na kolejne spotkanie! Tym razem rozmawiamy o książce Agaty Sikory.
- **Półka z nowościami.** Iwasiów, Kopkiewicz, Gospodinow, Polański, Brzezińska, Węcowski, Cieplak, Dauksza. Czyli nowości krytycznym okiem naszych autorów.

„Tobiasz i wielki liść” Ingi Iwasiów

KRÓLIK TO POWAŻNA SPRAWA

Wiedzieliście, że króliki nie wymiotują? Świetna powieść Ingi Iwasiów to dużo więcej niż relacja z bliskiej znajomości z kicającym przyjacielem.

Renata Lis

Tobiasz jest niebieskim królikiem odmiany baranek karzełek. Trudno powiedzieć, czy w całości należy do natury, bo powstał w wyniku wymuszonych przez człowieka krzyżówek, nieodrodne dziecię naszej schyłkowej epoki. Lepiej powiedzieć o nim, że reprezentuje naturę na miarę naszych możliwości. Jego uroda za to jest niewysłowiona.

Wiedzieliście, że weterynaria zalicza króliki do zwierząt egzotycznych?

Inga Iwasiów napisała powieść o szalonej miłości do królika.

Czyhało na nią mnóstwo pułapek, ale brawurowo je ominęła. „Tobiasz i wielki liść” przypomniała mi opowiadanie Virginii Woolf „Lappin i Lapinova”, gdzie para zajęcy staje się maską pozwalającą opowiedzieć o niewesołym doświadczeniu małżeństwa, ale Iwasiów inaczej używa swojego królika. Traktuje go mniej alegorycznie, bardziej podmiotowo, a z Woolf łączy ją ranga, jaką obie nadają uszatym. Bo królik to poważna sprawa.

Co nie znaczy, że czytając „Tobiasza”, nie będziecie się śmiać. Będziecie, i to często.

Zakochana w króliku narratorka to trochę sama autorka, a trochę nie. Iwasiów jak zwykle czerpie z własnego życia, tu i tam myląc tropy. Ale jej miłość na pewno jest prawdziwa, za to ręczę. Świadczą o tym zdjęcia lubego na jej profilu na Facebooku i przede wszystkim niewyczerpana inwencja słowotwórcza, która tryska w powieści fontannami alternatywnych imion dla umiłowanego.

Sama bohaterka jest bezimienna, znamy tylko jej miłosne imiona z przeszłości – nadane jej kiedyś przez kobiety i mężczyzn, których kochała, zresztą wszystkie odzwierzęce. Za to Tobiaszek, Tobi, Tobianccino turla się w imionach, imionkach i imioniszczach jak w miękkim puchu. Raz jest gachem (jak świetnie pracuje to wintydżowe słowo!), raz syneczkiem. Z tej ostatniej roli uszaty konsekwentnie stara się wysmyknąć, przypominając swojej miłośnicy, że mimo skromnych rozmiarów jednak jest zupełnie dorosły.

Inga Iwasiów



Tobiasz i wielki liść

Filtry
Premiera: 1 września

MIŁOŚĆ W PÓŹNYM KAPITALIZMIE

Miłość do Tobiasza jest afektem późnym, w którym mieszają się uczucia określane dzisiaj mylącym słowem „romantyczne” oraz szczypta tych matczynych. Posypka do tego koktajlu zrobiona jest z ironii, z posmakiem zaborczej matki pragnącej pozostać w życiu syna najważniejszą partnerką. Nieironiczne wydaje się natomiast erotyczne ukojenie, jakie ze swoim miękkim futerkiem i wrażliwym noskiem przynosi królik – w najszerszym rozumieniu erotyzmu jako elementarnej potrzeby dotyku.

Nasz świat jest pełen seksu na wyciągnięcie ręki (tej, która w sekundę odpala aplikację randkową), ale dramatycznie ubogi w zwykły czuły dotyk. Skóra schnie w takim świecie i obumiera. Troszczymy się o swoje przeciążone mózgi, zapominając o skórze również wymagającej regulacji i wyciszenia.

Związek miłosny z Tobiaszem rozwija się zamiast projektu badawczego o związkach miłosnych w późnym kapitalizmie. Narratorka zawala swoje obowiązki wobec nauki i wpada po uszy w amory z królikiem, realizując w praktyce to, co miała badać w teorii. Jak każda zakochana, nie liczy się z konsekwencjami. Kto nie powtarzał roku z powodu wielkiej miłości, niech pierwszy rzuci kamieniem.

KRÓLIK CZY CZŁOWIEK? WYBÓR NIE JEST PROSTY

Kiedy królicza miłośnica wyjeżdża z matką nad morze, skręca ją z zazdrości o Tobiasza, który pozostał w domu pod opieką przyjaciółki czerpiącej z sytuacji zdecydowanie zbyt wiele przyjemności. Zresztą w ogóle skręca ją z zazdrości za każdym razem, gdy wydaje jej się, że dostrzega przejawy nadmiernej sympatii Tobiasza wobec innych osób.

Większość energii poświęca na poznawanie swego towarzysza (Tobiasz nie ma dna) i dogadzanie mu: pieszczotą; urozmaiconą, wolną od metali ciężkich zieleniną oraz dbałością o bytowy komfort w norze, którą wyściela kilimami najwyższej jakości, tkanymi ręcznie. Na marginesie zauważmy, że nora Tobiasza ma metraż, w którym zmieściłyby się cztery mikrokawalerki – 40 metrów kwadratowych, które przed nastaniem królika służyły za gabinet do pracy naukowej. Królik znajduje tam nie tylko mnóstwo przestrzeni, ale też liczne ukrycia i doskonałe do chrupania książki w twardych i miękkich okładkach.

Czy więzi międzygatunkowe to jedyne albo przynajmniej najlepsze, co nam zostało z działu „związki” w późnym kapitalizmie?

Być może tak jest. Podobno coraz mniej chętnie łączymy się w pary, a jeśli tak, to na krótko. Związki wydają się nam zbyt trudne, a psychoterapeuci potwierdzają: wychodzimy z nich mocno poranieni i niechętni powtórkom z rozrywki. Można by długo dociekać, dlaczego tak jest, za to wiadomo na pewno, że życie w bliskości z kotką, psem czy królikiem nie skończy się długoterminową terapią. Co najwyżej cukrzycą wskutek przedawkowania słodziaków.

MIŁOŚĆ, KRÓLIK I KONTEKST KULINARNY

„Początek jest jedyną chwilą, której jako nieświadomy cel skrzydlatego Erosa nie możesz kontrolować. Wszystko, co moment ten z sobą niesie, zarówno to, co dobre, jak i to, co

eprasa.pl bd4f2b24c8

FOT. DAWID ZUCHOWICZ / AGENCJA

złe, przychodzi nieproszone i nieprzewidziane" – pisała Anne Carson w „Słodko-gorzkim erosie". U Iwasiów początek erosa także umyka miłośnicy – królik ląduje w jej życiu nagle i niespodziewanie, sprawa decyduje się poza jej świadomością.

Nie napiszę jak, żeby nie psuć przyjemności z lektury, ale zwróćcie uwagę na ten moment. Ironia klasy premium. Dalej zresztą też wszystko toczy się w zgodzie z grecką teorią erosa: miłość do Tobiasza pociąga za sobą głęboką przebudowę życia, przewartościowanie wartości i zmianę priorytetów. Biblioteka się rozpada, ujawniając duże przestrzenie obumarłych książek, nora za to dzień po dniu staje się coraz bardziej wspólna.

Po lekturze „Tobiasza" będziecie wiedzieć o królikach wszystko. Wiedzieliście, że królik jest spokrewniony z koniem?

W uległym stosunku bohaterki do Króla przebłyskuje nawet lekki ton sadomasochizmu.

Po lekturze „Tobiasza" będziecie wiedzieć o królikach wszystko. Poznacie dzieje ich ewolucji, historię w kulturze oraz fizjologię układu pokarmowego, w tym sekrety bobkowania. Wiedzieliście, że królik jest spokrewniony z koniem?

Razem z Tobiaszem i jego miłośnicą zaznajomicie się z pełnym mankamentów motywem królika w literaturze. Oburzycie się, że króliki powszechnie dyskryminuje się w hotelach i innych miejscach publicznych. Że nadal hoduje się je na mięso i postrzega w kontekście kulinarnym. Niektórzy przypomną sobie nawet, że w zamierzchłym dzieciństwie nosili futro z króliczych skórek. Moje było białe w szare łaty.

LITERACKIE ZASTOSOWANIE KRÓLIKA

Ale najlepsze jest w „Tobiaszu" co innego. Po pierwsze, bohaterka. Inteligentna, zabawna i kompletnie szalona. Całe życie, każdą z ról przeżywa poza schematem. Jako matka była studentką. Jako żona miała za męża swojego nauczyciela. Jako kochanka stosowała płciozmian. Jako feministka uchroniła się przed prokobiecą stronniczością. Zawsze pod prąd, zawsze w zgodzie ze sobą. Byłaby świetną koleżanką.

Po drugie – pozwolę sobie tak to nazwać – literackie zastosowanie królika.

Tobiasz nie zatrzymuje naszej uwagi wyłącznie na sobie; jest puchatym kluczem, który otwiera cały świat. Pozwala zobaczyć wszystko, co charakteryzuje współczesność w jej obecnym niewesołym stanie. Zanim pozna Tobiasza, jego przyszła niewolnica żyje wśród wyczerpanych dyskursów i spróchniałych instytucji. Wszystko to, w tym ona sama, toczy się jeszcze siłą bezwładu w kierunku ostatecznego wygaśnięcia, które majaczy na horyzoncie blisko, coraz bliżej.

Królik pojawia się w samą porę: wyzwala ją od małżeństwa, które z biegiem lat stało się koleżeństwem, zresztą niezbyt bliskim; romansów, które zawsze wyczerpywały się w namiętności; rachitycznych resztówek przyjaźni z dawnych lat; uniwersytetu, który w późnym kapitalizmie zatracił wszelki sens; zużytych języków feminizmu i queeru; wreszcie od ChataGPT jako najbliższego towarzysza codzienności oraz staroświeckiej używki z procentami (istnieje podejrzenie, że ją zastąpił).

Z POZIOMU KRÓLIKA

Iwasiów ma ucho do języka, którym się dzisiaj mówi, i zręcznie wpuszcza go do książki. Nasłuchu nie prowadzi jednak z poziomu chodnika, tylko z balkonu w poniemieckiej willi w Szczecinie, gdzie jej bohaterka miała kiedyś swoje „profesorskie gniazdo", a teraz dzieli norę z Tobiaszem.

Żebrak Odyseusz w filmie Christophera Nolana „Odyseja" mówi, że ludzi najlepiej widać z dołu. Okazuje się, że ludzki język najlepiej słychać z poziomu królika. ●

OGŁOSZENIE WŁASNE WYDAWCY

Kraj/34414001

W SPRZEDAŻY!

TEMAT NUMERU:

JAK SIĘ DOGADAĆ Z DORASTAJĄCYM DZIECKIEM

oraz:
- Agresja nastolatka. Co za nią stoi
- Matki z ADHD
- Orzeczenia i opinie. Sprawdź, co należy się w szkole
- Fakty i mity o diecie dziecka

SPONSOR WYDANIA
MÖLLER'S OMEGA-3

Magazyn do nabycia na PRENUMERATA24.pl. Dostawa bezpłatna, także do paczkomatu.

1 RP

eprasa.pl bd4f2b24c8

AfD w Niemczech

MASOWA IMIGRACJA A POPARCIE PRAWICY

Dochody i poziom wykształcenia mają marginalne znaczenie. Sukces AfD opiera się na lękach przed imigrantami.

Kasper Kalinowski

Alternatywa dla Niemiec (AfD) przekształciła się z konserwatywnego eurosceptycznego ruchu w populistyczną skrajnie prawicową partię, która zapewniła sobie reprezentację w 14 z 16 niemieckich parlamentów regionalnych. Obecnie stanowi drugą siłą w Bundestagu, a niektóre sondaże wskazują, że jest najsilniejszą partią w Niemczech, mogącą uzyskać nawet 26 proc. głosów.

Typowego zwolennika AfD często przedstawia się jako pracownika fizycznego o niższym wykształceniu, który został pominięty przez przemiany społeczno-gospodarcze ostatnich dekad.

Wedle tej hipotezy, fundamentem poparcia dla radykalnych ugrupowań w rodzaju AfD ma być zła sytuacja ekonomiczna – niski poziom dochodów, słabe wykształcenie czy lęk przed globalizacją.

Jednak jak wskazują Martin Schröder z niemieckiego Uniwersytetu Kraju Saary i jego współpracownicy, ewolucja AfD pokazuje, że mamy do czynienia ze zjawiskiem znacznie bardziej złożonym.

W ich ujęciu historia partii to proces dynamicznej radykalizacji, który można podzielić na trzy kluczowe etapy:

• początki (Euroseptycyzm) – ruch narodził się jako konserwatywna inicjatywa profesorów ekonomii, skupiona na krytyce wspólnej waluty;
• transformacja (populistyczna prawica) – po 2015 roku ciężar narracji przesunął się w stronę kwestii tożsamościowych i krytyki polityki migracyjnej;
• obecny status („partia ludowa") – dziś AfD to tzw. Volkspartei, która zajmuje drugie miejsce w sondażach ogólnokrajowych, przyciągając szerokie spektrum elektoratu, nie tylko osoby z marginesu ekonomicznego.

Choć portret biednego i pokrzywdzonego robotnika mszczącego się przy urnie za niską pensję jest medialnie chwytliwy, dane z dekady ich badań opublikowane na łamach „PLoS One" rzucają na zjawisko zupełnie nowe światło.

MIT PRZEGRANYCH ROBOTNIKÓW

Aby zweryfikować tezę o ekonomicznych korzeniach populizmu, Schröder i jego zespół przeanalizowali dane z Niemieckiego Panelu Społeczno-Ekonomicznego (SOEP).

• **Ulrich Siegmund z Alternatywy dla Niemiec (AfD) gestykuluje na scenie podczas wiecu wyborczego przed wyborami w Saksonii-Anhalt, 23 sierpnia 2026 r.** FOT. REUTERS / FABRIZIO BENSCH

Badanie objęło okres od 2014 do 2024 roku i opiera się na ponad 110 tys. indywidualnych wywiadach z prawie 32 tys. osób.

Badacze wykorzystali pytanie regularnie zadawane w ramach SOEP: „W jakim stopniu ludzie są zaniepokojeni imigracją do Niemiec?". Respondenci mogli wskazać, czy nie odczuwają żadnego zaniepokojenia, są nieco zaniepokojeni, czy też bardzo zaniepokojeni.

Jak wyjaśnia pierwszy autor publikacji, Martin Schröder: – Ocena ta okazała się najsilniejszym pojedynczym wskaźnikiem poparcia dla AfD w całym badanym okresie. Nie chodzi tu o rzeczywistą liczbę imigrantów w najbliższym otoczeniu danej osoby, ale o jej osobiste postrzeganie i ocenę kwestii imigracji.

Szczegółowe analizy statystyczne wykazały, że lęk przed imigracją odpowiada za 75 proc. poparcia dla partii.

Sympatyzowanie i poparcie dla jakiejś partii to jednak jedno, ale pójście do lokalu wyborczego i oddanie na nią głosu to ostateczna, realna decyzja. W przypadku rzeczywistych zachowań przy urnie ich model wyjaśniał aż... 90 proc. decyzji.

Dalsze analizy wykazały, że im bardziej rosły obawy danej osoby związane z imigracją, tym większe było prawdopodobieństwo, że zagłosuje na AfD. Wyraźny wzrost lęku przed imigracją wiązał się ze wzrostem poparcia dla tej partii aż o 20 punktów procentowych.

Do tego czynniki ekonomiczne okazały się niemal nieistotne.

W tym świetle mit o „partii robotniczej" jest trudny do utrzymania – informacja o tym, że dany wyborca jest robotnikiem, zwiększała moc wyjaśniającą modelu o zaledwie 3 proc.

Paradoksalnie, to właśnie osoby lepiej wykształcone i zamożne reagowały na lęk przed imigracją silniejszym zwrotem ku radykalizmowi niż ubogie.

Uprzywilejowany „wygrany modernizacji", jeśli tylko czuje zagrożenie dla własnej kultury, jest ponad dwukrotnie bardziej skłonny poprzeć AfD niż realnie poszkodowany ekonomicznie „przegrany".

Choć portret biednego i pokrzywdzonego robotnika mszczącego się przy urnie za niską pensję jest medialnie chwytliwy, dane z dekady badań rzucają na zjawisko nowe światło

Co szczególnie ważne eksperci obserwowali te same osoby przez kilka lat. Umożliwiło to zbadanie, jakie zmiany w życiu danej osoby sprawiają, że zaczyna ona silniej niż wcześniej popierać AfD. Wyłonił się wyraźny wzorzec.

Martin Schröder: – Gdy z upływem czasu ludzie zaczynali bardziej niepokoić się imigracją, prawdopodobieństwo poparcia przez nich AfD znacznie wzrastało. Natomiast zmiany sytuacji finansowej czy obawy przed spadkiem statusu społecznego nie miały praktycznie żadnego wpływu.

Aby to wyjaśnić, autorzy sięgnęli po wpływową Teorię Fundamentów Moralnych Jonathana Haidta.

LOJALNOŚĆ I AUTORYTET TO PODSTAWA

Ludzie tworzą grupy polityczne, których członków łączy wspólna narracja moralna. Przyjęcie określonej narracji sprawia, że stajemy się ślepi na inne światy moralne – pisał w bestsellerowej książce „Prawy umysł" psycholog Jonathan Haidt.

Podejmowane przez filozofów od wieków próby zdefiniowania moralności wpływowy badacz sprowadza do pięciu podstawowych, uwarunkowanych ewolucyjnie fundamentów, z których każdy wyewoluował w odpowiedzi na inne wyzwania adaptacyjne:

• krzywda – troska – zapewnienie opieki dzieciom, które wiąże się z odczuwaniem współczucia (z tego powodu rozczula nas widok oczu kota ze „Shreka");
• sprawiedliwość – oszustwo – czerpanie korzyści ze współpracy, związane z poczuciem winy i gniewem, gdy zostaniemy niesprawiedliwie potraktowani;
• lojalność – zdrada – tworzenie koalicji, które przekłada się na patriotyzm czy lojalność wobec członków własnej grupy. Dzięki temu jednoczą nas mecze drużyn sportowych oraz wybory;
• autorytet – bunt – tworzenie korzystnych dla nas samych relacji w obrębie hierarchii grupowej, które wiąże się z posłuszeństwem;
• świętość – upodlenie – wywodzące się z unikania skażenia i związane z uniwersalną reakcją wstrętu. Przekłada się na pobożność i tematy tabu.

We wpływowej pracy o wymownym tytule „Liberałowie i konserwatyści opierają się na różnych fundamentach moralnych" (ang. Liberals and Conservatives Rely on Different Sets of Moral Foundations) Jesse Graham, Jonathan Haidt, i Brian Nosek udokumentowali, jak powyższe fundamenty moralne różnią się między konserwatystami a liberałami.

Podczas gdy lewica skupia się na trosce i sprawiedliwości, wyborcy prawicy kładą większy nacisk na fundamenty, które chronią spójność grupy własnej przed tym, co postrzegają jako zagrożenie ze strony „obcych" – lojalność, autorytet oraz świętość.

WAŻNA LEKCJA DLA POLITYKÓW

Próby osłabienia poparcia dla populistów przez rozbudowę państwa opiekuńczego czy obietnice socjalne mogą być trudne.

Zdaniem autorów publikacji poparcie dla AfD nie wynika z biedy. Poza tym, sama AfD jest w swoim programie partią ekonomicznie liberalną – nawet nie próbuje rozwiązywać problemów pokrzywdzonych. Jej sukces opiera się na konflikcie kulturowym.

Lęku przed imigracją, który jest przyczyną poparcia, nie da się zredukować do czynników ekonomicznych. Dla wyborcy kierującego się powyższymi fundamentami moralnymi, zasiłek od rządu nie będzie adekwatną odpowiedzią na to, co postrzega jako demontaż jego świata.

Poza tym obawy przed imigracją, po chwilowym spadku w okresie pandemii, osiągnęły najwyższy w historii poziom w latach 2023 i 2024.

Jak podsumowuje na stronie Uniwersytet Kraju Saary Martin Schröder: – Wielu polityków twierdzi, że poprawa warunków społecznych i gospodarczych mogłaby pozbawić partie prawicowo-populistyczne ich podłoża. Nasze analizy wskazują, że znacznie większe znaczenie mają postawy kulturowe i związane z migracją.

Nadzieję niesie jednak inna analiza, która wykazała, że wyższe wydatki na wsparcie rynku pracy wiążą się z niższym poparciem dla populistów. Badacze podważyli również popularną tezę, jakoby państwo opiekuńcze napędzało populizm poprzez lęk przed wykorzystywaniem systemu przez imigrantów. ●

1 RP

eprasa.pl bd4f2b24c8

Australia

Pingwiny szczepione na ptasią grypę

• **Na Phillip Island żyje około 40 tys. pingwinów** FOT. JOEL CARRETT/EPA/PAP

Dotychczasowe badania wskazują, że szczepionka przeciw ptasiej grypie jest skuteczna u pingwinów i innych dzikich ptaków, którym ją podano.

Aleksander Gurgul

Na wysepce położonej niedaleko metropolii Melbourne pingwiny małe (nazwa gatunku żyjącego w Australii i Nowej Zelandii) otrzymują od kilku dni pierwszą dawkę szczepionki przeciwko ptasiej grypie. Szczepienie w Australii jest prawdopodobnie największą tego typu akcją w dziejach.

– Pierwszy raz ktokolwiek na świecie próbuje czegoś takiego na taką skalę – powiedziała „Guardianowi" Catherine Basterfield, dyrektor naczelna Phillip Island Nature Parks, organizacji zarządzającej rezerwatami przyrody na wyspie Phillip Island u wybrzeży australijskiego stanu Wiktoria.

CZY TO SKUTECZNE?

W lutym tego roku w „Nature" ukazały się obiecujące wyniki badania przeprowadzonego w 2024 r. na 30 pisklętach pingwinów królewskich na francuskiej wysepce Possession w archipelagu Crozet na południu Oceanu Indyjskiego.

„Przez 250 dni obserwacji zaszczepione pisklęta utrzymywały silną i trwałą odpowiedź immunologiczną. Ich przeciwciała skutecznie neutralizowały wirusa aż do czasu opierzenia. Nie zaobserwowano też żadnych skutków ubocznych" – napisali autorzy badania.

Rok wcześniej, także w „Nature", ukazały się równie obiecujące wyniki szczepienia różnych gatunków ptaków w ogrodach zoologicznych w Bernie i Bazylei w Szwajcarii. Wśród nich były pingwiny przylądkowe, a więc żyjące w RPA, a także pelikany czy flamingi.

OGROMNE ZNACZENIE DLA GOSPODARKI

Przypomnijmy, że Australia była ostatnim kontynentem, na który zawędrował zjadliwy wirus ptasiej grypy. Oficjalnie potwierdzono jego obecność w czerwcu.

Australijski personel weterynaryjny przyznaje, że pingwiny nie dają się łatwo zaszczepić. Ptaki zaganiane są najpierw do zagrody, a potem się je wyłapuje i podaje szczepionkę. Akcję udaje się przeprowadzić m.in. dlatego, że pingwiny na noc wracają do tych samych nor.

Kolonia pingwinów na Philip Island co roku przyciąga setki tysięcy turystów i przynosi gospodarce stanu Wiktoria blisko 500 mln dolarów australijskich

Szczepieniami ma zostać objętych do 5 tys. pingwinów małych na wyspie Phillip Island i kolejnych 800 w St Kilda, na przedmieściach Melbourne. Każdy ptak ma otrzymać dwie dawki szczepionki.

Dlaczego stan Wiktoria zdecydował się na kosztowną akcję szczepienia dzikich pingwinów przeciwko wirusowi H5N1? Odpowiedzi udzieliła minister środowiska Wiktorii Jaclyn Symes, podkreślając, że wszyscy kochają małe pingwiny: – To charakterystyczne, urocze stworzenia, które mają ogromne znaczenie gospodarcze dla tego regionu i całego stanu.

Na Phillip Island żyje około 40 tys. pingwinów. Kolonia co roku przyciąga setki tysięcy turystów i przynosi gospodarce stanu Wiktoria blisko 500 mln dolarów australijskich.

Przy okazji szczepień pingwiny są ważone, mierzone i czipowane. Po podaniu preparatu wracają na wolność.

Druga dawka planowana jest za około trzy tygodnie.

Szczepionki dostarczył australijski federalny departament rolnictwa, który traktuje szczepienia jako jedno z narzędzi walki z wirusem.

Dodatkowym zagrożeniem jest to, że pingwiny żyją w zwartych koloniach, gdzie wirus może łatwo przenosić się z jednego ptaka na drugiego. ●

OGŁOSZENIE PŁATNE Kraj/34449593

WYCIĄG Z OGŁOSZENIA

BURMISTRZ MIASTA MALBORKA

ogłasza w dniu 27 października 2026 r. o godz. 11.30
trzeci ustny przetarg nieograniczony
na sprzedaż nieruchomości gruntowej niezabudowanej,
stanowiącej własność Miasta Malborka

1. Opis nieruchomości

Nieruchomość gruntowa niezabudowana, położona w obrębie 7 miasta Malborka przy ul. Dalekiej, mająca urządzoną księgę wieczystą KW GD1M/00020202/1**:**

l.p.	*adres*	*Nr. działki*	*Pow.*	*cena wywoławcza brutto (w tym VAT 23%)*
1	ul. Daleka	362/1, 363/1	2.0002 ha	2 521 155 zł

2. Warunki nabycia nieruchomości:

Wadium w kwocie - **250 000 zł** (dwieście pięćdziesiąt tysięcy złotych) płatne najpóźniej do **23 października 2026 r.** przelewem na konto depozytowe Miasta Malborka prowadzone w PKO BP SA nr 60 1020 1811 0000 0402 0339 9631. Za datę zapłaty uznaje się datę zaksięgowania środków na koncie Miasta Malborka.

Przetarg odbędzie się w siedzibie Urzędu Miasta Malborka Pl. Słowiański 5 w Malborku sala nr 232. Szczegółowych informacji udziela Wydział Rozwoju i Gospodarki Przestrzennej Urzędu Miasta Malborka w godzinach urzędowania (tel. 556290400 w. 458, 470, 471, 472 i w zakresie zabudowy w. 431, 432, 430). Burmistrz Miasta Malborka zastrzega sobie prawo odwołania przetargu. Pełny tekst ogłoszenia znajduje się na stronie www.bip.malbork.pl oraz na tablicy ogłoszeń Urzędu Miasta Malborka

OGŁOSZENIE PŁATNE Kraj/34449585

WYCIĄG Z OGŁOSZENIA

BURMISTRZ MIASTA MALBORKA

ogłasza w dniu 27 października 2026 r. o godz. 11.00
trzeci ustny przetarg nieograniczony
na sprzedaż nieruchomości gruntowej zabudowanej,
stanowiącej własność Miasta Malborka

1. Opis nieruchomości

Nieruchomość gruntowa przy ul. 500 -lecia 16, zabudowana budynkiem mieszkalnym wielorodzinnym w zabudowie wolnostojącej, jednokondygnacyjnym z poddaszem użytkowym , nie podpiwniczonym, jednoklatkowym o pow. zabudowy 136 m^2, pow. użytkowej 143 m^2 i dwoma budynkami gospodarczymi o łącznej pow. zabudowy 58 m^2. Nieruchomość ma urządzoną księgę wieczystą KW GD1M/00014544/5:

l.p.	*Nr działki*	*Pow. w ha*	*cena wywoławcza brutto (VAT zw)*
1	30/12, 30/29	0.0793	528 188 zł

2. Warunki nabycia nieruchomości:

wadium w kwocie **50 000 zł** (pięćdziesiąt tysięcy złotych) płatne najpóźniej do **23 października 2026 r.** przelewem na konto depozytowe Miasta Malborka prowadzone w PKO BP SA nr 60 1020 1811 0000 0402 0339 9631. Za datę zapłaty uznaje się datę zaksięgowania środków na koncie Miasta Malborka.
Przetarg odbędzie się w siedzibie Urzędu Miasta Malborka Pl. Słowiański 5 w Malborku, sala nr 232. Szczegółowych informacji udziela Wydział Rozwoju i Gospodarki Przestrzennej Urzędu Miasta Malborka w godzinach urzędowania (tel. 556290400 w. 458, 470, 471, 472, 475 i w zakresie zabudowy w. 431, 432). Nieruchomość udostępni zainteresowanym do oglądania Zakład Gospodarki Komunalnej i Mieszkaniowej w Malborku Sp. z o.o. we wcześniej uzgodnionym terminie - tel. 55 629 86 00. Burmistrz Miasta Malborka zastrzega sobie prawo unieważnienia lub odwołania przetargu. Pełny tekst ogłoszenia zamieszczono na stronie www.bip.malbork.pl orz na tablicach ogłoszeń Urzędu Miasta Malborka.

OGŁOSZENIE PŁATNE Kraj/34449581

WYCIĄG Z OGŁOSZENIA

BURMISTRZ MIASTA MALBORKA

ogłasza w dniu 27 października 2026 r. o godz. 12.00
trzeci ustny przetarg nieograniczony
na sprzedaż nieruchomości gruntowej zabudowanej,
stanowiącej własność Miasta Malborka

1. Opis nieruchomości

Nieruchomość gruntowa przy Al. Armii Krajowej 79A , zabudowana budynkiem mieszkalnym wielorodzinnym w zabudowie wolnostojącej, dwukondygnacyjnym o pow. zabudowy 68 m^2, pow. użytkowej 94 m^2 oraz budynkiem niemieszkalnym o pow. zabudowy 36 m^2.

Nieruchomość ma urządzoną księgę wieczystą KW GD1M/00022289/8:

l.p.	*Nr działki*	*Pow. w ha*	*cena wywoławcza brutto (VAT zw)*
1	390/2	0.2040	1 097 364 zł

2. Warunki nabycia nieruchomości:

wadium w kwocie **100 000 zł** (sto tysięcy złotych) płatne najpóźniej do **23 października 2026 r.** przelewem na konto depozytowe Miasta Malborka prowadzone w PKO BP SA nr 60 1020 1811 0000 0402 0339 9631. Za datę zapłaty uznaje się datę zaksięgowania środków na koncie Miasta Malborka. Przetarg odbędzie się w siedzibie Urzędu Miasta Malborka Pl. Słowiański 5 w Malborku, sala nr 232. Szczegółowych informacji udziela Wydział Rozwoju i Gospodarki Przestrzennej Urzędu Miasta Malborka w godzinach urzędowania (tel. 556290400 w. 458, 470, 471, 472, 475 i w zakresie zabudowy w. 431, 432). Nieruchomość udostępni zainteresowanym do oglądania Zakład Gospodarki Komunalnej i Mieszkaniowej w Malborku Sp. z o.o. we wcześniej uzgodnionym terminie - tel. 55 629 86 00. Burmistrz Miasta Malborka zastrzega sobie prawo unieważnienia lub odwołania przetargu. Pełny tekst ogłoszenia zamieszczono na stronie www.bip.malbork.pl orz na tablicach ogłoszeń Urzędu Miasta Malborka.

eprasa.pl bd4f2b24c8

Remont DK91

Przebudowa jednego z ostatnich odcinków „gierkówki”

Większość DK91 pomiędzy Częstochową a Podwarpiem jest już wyremontowana. Teraz drogowcy zaczynają prace na szóstym odcinku. Na dwa ostatnie od Budzowic do Podwarpia trzeba będzie poczekać dłużej.

Michał Hyra

• **Pierwotny termin zakończenia przebudowy DK91 pomiędzy Częstochową a Podwarpiem został przesunięty o kilka lat** FOT. GDDKIA/PAWEŁ KLARECKI

Zakończenie budowy autostrady A1 w województwie śląskim otworzyło drogę do modernizacji istniejących dróg, którymi zarządza Generalna Dyrekcja Dróg Krajowych i autostrad. Jedną z pierwszych inwestycji, które zaczęli drogowcy, była modernizacja starej „gierkówki”, czyli obecnej DK91 na południe od Częstochowy.

Plan GDDKiA od początku zakładał przebudowę trasy pomiędzy Częstochową a Podwarpiem, gdzie DK91 krzyżuje się z ekspresową jedynką. Cały 40-kilometrowy odcinek pomiędzy Częstochową a Podwarpiem drogowcy podzielili na osiem fragmentów, które sukcesywnie są przebudowywane.

Obecnie całe zadanie jest już w ponad połowie gotowe. Kierowcy korzystają już z nowej drogi na całym odcinku pomiędzy Częstochową a Koziegłowami. Gotowy jest też fragment Markowice-Brudzowice. Łącznie ponad 24 kilometry drogi.

Inwestycje łapią opóźnienie

Jak pokazała historia, inwestycja, choć to tylko przebudowa, nie jest łatwa. Prace na każdym z odcinków notowały spore opóźnienia, które nie wynikały z opieszałości wykonawców. Przebudowa drogi ma to do siebie, że pod ziemią są elementy, których nie przewidziano na etapie projektowania, bo np. nie uwzględniono ich na starych mapach. Te „niespodzianki” zdarzały się na wszystkich odcinkach, przez co pierwotny termin zakończenia przebudowy DK91 pomiędzy Częstochową a Podwarpiem został przesunięty o kilka lat.

O ile w połowie 2023 roku GDDKiA zapowiadała, że wszystkie prace zakończą się w 2026 roku, później kolejny termin wypadał na 2028 rok, a dziś już drogowcy nie podają nawet przybliżonej daty zakończenia wszystkich prac.

Nie znaczy to, że zadanie stoi. GDDKiA podpisała umowę na przebudowę kolejnego fragmentu, tym razem pomiędzy Koziegłowami a Markowicami. To brakujący odcinek pomiędzy tymi, które zostały już przebudowane. Inwestycja będzie kosztowała ponad 90 mln zł, a wykona ją firma Eurovia z Bielan Wrocławskich.

Jak wyliczają drogowcy, przebudowana zostanie nawierzchnia drogi, prace obejmą wymianę konstrukcji, tak aby była dostosowana do nośności 11,5 tony/oś. Inwestycja obejmie też skrzyżowania z drogami poprzecznymi, zatoki autobusowe oraz pobocza. Powstaną nowe chodniki, odwodnienie, urządzenia bezpieczeństwa ruchu drogowego, kanały technologiczne i oświetlenie drogi. Wyremontowana będzie również nawierzchnia na moście nad rzeką Boży Stok. Przy okazji prac powstanie ponad 700 m ekranów akustycznych. Do tego drogowcy zamontują płotki naprowadzające na szlaku migracji płazów.

Jak zapowiada GDDKiA, wykonawca ma 18 miesięcy na zakończenie robót wraz z uzyskaniem pozwolenia na użytkowanie. Do czasu realizacji nie będą wliczane okresy zimowe, trwające od 16 grudnia do 15 marca.

Tempo przebudowy DK91 zwolni

Teoretycznie odcinek pomiędzy Koziegłowami a Markowicami ma być gotowy w trzecim kwartale 2028 roku.

W przypadku dwóch południowych odcinków jeszcze nie ma przetargów i długo nie będzie. Samo rozpisanie postępowań złapało opóźnienie. Pod koniec 2025 roku GDDKiA zapowiadała, że postępowania na odcinek Brudzowice – Siewierz będą rozpisane w połowie 2027 roku. Wcześniej miało rozpocząć się postępowanie na modernizację fragmentu Siewierz – Podwarpie, mowa była o połowie 2026 roku.

Na ten moment sprawa wygląda tak, że przetargi na przebudowę dwóch ostatnich odcinków nie staną się faktem wcześniej niż w trzecim kwartale przyszłego roku. Oznacza to, że prace najwcześniej zaczną się wiosną 2028 roku, o ile przetargi pójdą sprawnie. Jak zapowiada GDDKiA, oba te odcinki miałyby zostać zmodernizowane w ciągu 12 miesięcy, co z wyłączeniem okresu zimowego daje 15 miesięcy. Jeśli prace w terenie się nie wydłużą, wówczas całą inwestycję pomiędzy Częstochową a Podwarpiem uda się zakończyć do 2030 roku.

Co dalej z inwestycjami

Za węzłem Podwarpie DK91 staje się drogą krajową nr 86. Na razie GDDKiA nie ogłosiła planów przebudowy tego fragmentu. Natomiast samorządy Będzina i Czeladzi pracują nad tym, aby w miejscu skrzyżowania przy M1 powstał wiadukt. Obecnie układ drogowy już nie jest w stanie obsłużyć ruchu sięgającego 50 tys. pojazdów na dobę. Efektem są długie korki, szczególnie na wyjeździe w kierunku Częstochowy.

W kwietniu samorządowcy osiągnęli wstępne porozumienie z GDDKiA w sprawie inwestycji. – „Droga krajowa na tym odcinku stanowi podwójny przebieg DK86 i DK94, a natężenie ruchu wynosi od 47 do 51 tys. pojazdów na dobę. Poza drogami ekspresowymi i autostradami jest to jedna z najbardziej obciążonych tras w województwie śląskim. Z tego względu perspektywa budowy węzła bezkolizyjnego w miejscu obecnego skrzyżowania z sygnalizacją świetlną jest korzystna zarówno dla ruchu lokalnego, jak i ruchu tranzytowego” – skomentowała w sprawie w kwietniu GDDKiA.

Sprawa jest jednak wciąż na bardzo wczesnym etapie i drogowcy żadnych terminów nie podają.

Pożar targowiska

Przejaw głupoty lub braku wyobraźni

Sąd na dwa miesiące aresztował 23-latek podejrzanego o spowodowanie pożaru targowiska w centrum Katowic. – Rozpalił ognisko w pobliżu straganów – twierdzą śledczy.

Najpierw fakty. W nocy z piątku na sobotę (21 na 22 sierpnia) policja otrzymała zgłoszenie o pożarze targowiska przy ulicy Mickiewicza w Katowicach. To ścisłe centrum miasta. Ogień strawił tam 15 straganów wraz ze znajdującym się w środku towarem. Na czas akcji gaśniczej wstrzymano ruch w okolicy.

Kryminalni z komendy w Katowicach, analizując nagrania z monitoringu, zobaczyli, że tuż przed pojawieniem się ognia po targowisku kręcił się młody mężczyzna. Kilka godzin później zatrzymano go w Katowicach. To 23-letni mieszkaniec Zabrza, który nie ma stałego miejsca pobytu.

Chciał się ogrzać

– Formalnie nie można go nazwać bezdomnym, ale od dłuższego czasu szwenda się po aglomeracji i pomieszkuje gdzie popadnie – mówi jeden z oficerów policji.

• **Ogień strawił na targowisku 15 straganów wraz ze znajdującym się w środku towarem** FOT. MATERIAŁY POLICJI

– Nie ma dowodów, że 23-latek miałby działać na zlecenie. Nie ma też śladów, że oblał stragany czymś łatwopalnym – mówi nasz informator

Z ustaleń śledczych wynika, że 23-latek przez dwa dni błąkał się po Katowicach, po czym w nocy z piątku na sobotę rozpalił na targowisku ognisko. Niewykluczone, że chciał się ogrzać. Po jakimś czasie odszedł, nie gasząc ognia. Płomienie najpierw zajęły jeden stragan, potem kolejne. – Nie ma dowodów, że 23-latek miałby działać na zlecenie. Nie ma też śladów, że oblał stragany czymś łatwopalnym lub wrzucił coś do środka. To był raczej przejaw głupoty lub braku wyobraźni – mówi nasz informator.

Areszt na dwa miesiące

Zatrzymany 23-latek został przewieziony do Prokuratury Rejonowej Katowice-Północ, gdzie został przesłuchany w charakterze podejrzanego.

– Przedstawiono mu zarzut sprowadzenia zdarzenia zagrażającego mieniu w wielkich rozmiarach w postaci pożaru oraz zniszczenia mienia znacznej wartości – mówi prokurator Aleksander Duda, rzecznik prasowy Prokuratury Okręgowej w Katowicach. Dodał, że podejrzany przyznał się do winy i złożył wyjaśnienia. Zatrzymany mężczyzna był karany w przeszłości. Na wniosek śledczych sąd w Katowicach aresztował 23-latka na dwa miesiące. Grozi mu 15 lat więzienia.

Przed wojną w miejscu spalonego targowiska znajdowała się synagoga. Niemcy spalili ją we wrześniu 1939 r. Właściciel działki, na której było targowisko, chce teraz odbudować tam synagogę. W kwietniu tego roku Urząd Miasta w Katowicach wydał warunki zabudowy. Wniosek mówi o budowie synagogi i pawilonu handlowego.

Marcin Pietraszewski

wyborcza.pl

• **Więcej wiadomości czytaj na Katowice.Wyborcza.pl**

eprasa.pl bd4f2b24c8

Hotel w miejscu Eszewerii

Kontrowersyjna inwestycja

Katarzyna Urbańska, małopolska konserwatorka zabytków, wydała pozwolenie konserwatorskie dla dewelopera De Silva Haus, który dzierżawi należące do zakonu kamienice na krakowskim Kazimierzu i ma wobec nich plany. Postawiła inwestorowi konkretne warunki.

• **W lutym przez kilka niedziel z rzędu Krakowianie strajkowali pod siedzibą zakonu, protestując przeciwko planom zmiany kamienic w hotel**
FOT. JAKUB WŁODEK / AGENCJA WYBORCZA.PL

Milena Kuchnia

Właścicielem kamienic przy ul. Józefa 9, 11 oraz ul. Bożego Ciała 24 jest Zakon Kanoników Regularnych Laterańskich w Krakowie. Informacje o tym, że wspólnie z deweloperem zamierza przekształcić zabytkowe kamienice, które zamieszkują od lat lokatorzy, w luksusowy, pięciogwiazdkowy hotel, wywołały falę protestów w Krakowie. – Dwukrotnie zapraszaliśmy panią konserwator na Komisję Mienia i Mieszkalnictwa. Nie pojawiła się. Z moich informacji wynika też, że nie przeprowadziła na miejscu żadnej kontroli, ani wizji lokalnej. Poniekąd było z jej strony przyzwolenie na niszczenie tych zabytków – komentuje radny miejski Tomasz Leśniak.

Katarzyna Urbańska unika też kontaktu z mediami. Na pytania, których od początku tej historii jest wiele, odpowiada w jej imieniu biuro prasowe. „Wojewódzka konserwator zabytków nadal nie zabiera głosu w dyskusjach publicznych, Rzecznik Urzędu na bieżąco udziela odpowiedzi na zapytania prasowe, które są autoryzowane" – przekazuje na początek rzecznik Jan Kozakowski.

Pozwolenie konserwatorskie

Małopolska Konserwatorka Zabytków wydała pozwolenie 30 lipca. Obwarowała je konkretnymi warunkami. Zakon i deweloper, stawiając hotel, mają obowiązek zachować historyczny charakter kamienic i ograniczyć ingerencję w zabytek do „niezbędnego minimum". Wszystkie prace, a także wybór stolarki, materiałów czy elementów wystroju wnętrz będzie podlegał nadzorowi konserwatorskiemu.

Według projektu na parterze mają pozostać lokale usługowe, a hotel ma zaczynać się od pierwszego piętra. W budynku przy Bożego Ciała planowane są dodatkowo apartamenty na wynajem.

Urząd zapewnia, że decyzję poprzedziły szczegółowe analizy sytuacji. „Ochrona zabytku nie może sprowadzać się wyłącznie do zachowania go w niezmienionym stanie, jeżeli jednocześnie nie zostaną rozwiązane problemy związane z jego stanem technicznym i przyszłym użytkowaniem".

Pytaniem, na które wciąż nie ma jasnej odpowiedzi, jest jednak to, dlaczego w ogóle zabytkowe budynki są w opłakanym stanie. I dlaczego niszczały przez lata bez reakcji władz. Według relacji wieloletnich mieszkańców tych kamienic ostatni większy remont odbył się tam w czasach PRL-u.

Zdaniem lokalnych polityków zaangażowanych w sprawę i właścicieli biznesów przy ul. Józefa 9, 11 i ul. Bożego Ciała 24 zakon celowo doprowadził budynki do ruiny, by móc wpuścić do środka dewelopera i zaplanować tam rokującą inwestycję.

– Kamienice doprowadzono do bardzo złego stanu i nie będzie to za mocne stwierdzenie, jeśli powiem, że celowo. Dziwi mnie milczenie pani konserwator, bo to ona powinna zająć się tym faktem i wyegzekwować od zakonników nie przebudowę na hotel, ale remont tego, co jest. To dziwne ustawienie priorytetów, którego nie rozumiem – ocenia posłanka i kandydatka na prezydentkę Krakowa Daria Gosek-Popiołek.

Powiatowy Inspektorat Nadzoru Budowlanego zakończył już kontrolę w budynkach. Niedługo poznamy jej wyniki.

Co z uchwałą miejską?

Pozwolenie konserwatorskie to krok w kierunku otrzymania ostatecznego pozwolenia na budowę, ale tylko jeden z warunków, które trzeba spełnić, by móc się o nie starać. Nie oznacza jeszcze, że hotel powstanie.

Kiedy w ręce urzędników trafi oficjalny wniosek o pozwolenie na budowę, najważniejsza będzie kwestia planistyczna. Czyli to, czy projekt spełnia założenia obowiązujących planów miejskich.

W marcu tego roku Rada Miasta w trybie pilnym przyjęła uchwałę o punktowym zmianie planu miejscowego – tak, by w tych konkretnych trzech budynkach zabronić prowadzenia działalności hotelowej. Od tamtej pory trwają prace nad aktualizacją planu. Nie ma żadnego odgórnego terminu, w którym miasto musi zakończyć prace. Nie wiadomo też, kiedy to się wydarzy. Pytanie więc, kto będzie pierwszy – władze, czy deweloper. Wniosek o pozwolenie na budowę będzie rozpatrywany zgodnie z aktualnie obowiązującym planem. Jeśli więc inwestor złoży go przed wprowadzeniem zmian, to ominie nową uchwałę rady.

– Duża odpowiedzialność spoczywa teraz na panu Stanisławie Kraciku, p.o. Prezydenta Miasta Krakowa. Mamy przecież ciągłość urzędu i to on powinien przypilnować sprawy. Zakładam, że wszyscy mamy dobre intencje i zależy nam na krakowskim dziedzictwie – komentuje Gosek-Popiołek.

Chcą hotelu na Kazimierzu

Afera wokół kamienic przy ul. Józefa 9, 11 oraz ul. Bożego Ciała 24 wybuchła w lutym. Przez kilka niedziel z rzędu Krakowianie strajkowali pod siedzibą zakonu, protestując przeciwko planom zmiany kamienic w hotel. W protesty włączył się nawet ówczesny prezydent miasta Aleksander Miszalski, który stał w tłumie razem z manifestującymi. Do sprawy włączył się też kard. Grzegorz Ryś.

Wszystko z powodu tego, co w środku budynków. Na parterach działają kultowe, symboliczne miejsca, które tworzą lokalny klimat Kazimierza. Na piętrach od lat mieszkają ludzie – w dużej mierze starsze osoby, których nie stać na wynajem na wolnym rynku. Petycję w ich obronie podpisało ponad 30 tys. osób.

Sytuacja z ul. Józefa i Bożego Ciała przelała też czarę goryczy i stała się punktem wyjścia do protestów przeciwko większemu problemowi – ogólnej turystyfikacji Krakowa. ●

OGŁOSZENIE WŁASNE WYDAWCY
34449819

1S3

eprasa.pl bd4f2b24c8

Rewolucja na autostradzie A4

Rozbiórka bramek, darmowy przejazd i dodatkowe pasy

Wiemy, jak zmieni się A4, najważniejsza trasa na południu Polski. Rozbudowa będzie kosztowała 10 miliardów zł.

Piotr Zapotoczny

• Nieczynne bramki na autostradach są obecnie wąskim gardłem, dlatego mają zostać zlikwidowane
FOT. KRZYSZTOF ĆWIK / AGENCJA WYBORCZA.PL

Choć opłaty na państwowych odcinkach autostrad to już historia, nieczynna infrastruktura wciąż straszy kierowców i tworzy niebezpieczne wąskie gardła. Wkrótce się to zmieni, bo drogowcy wchodzą na plac budowy, by wyburzyć stare bramki.

Umowa tuż, tuż

Od lipca 2023 roku autostrady państwowe są bezpłatne dla samochodów osobowych i motocykli. Kierowcy wciąż jednak mijają na trasie nieczynne miejsca poboru opłat (MPO), kojarzące się z szukaniem drobnych i wielokilometrowymi zatorami. Nieczynne bramki są obecnie wąskim gardłem na autostradzie. Zwężenia i betonowe wyspy wymuszają na kierowcach gwałtowne zwalnianie i powodują niepotrzebne zatory. Proces porządkowania tej sytuacji już ruszył.

Przetarg na zaprojektowanie oraz likwidację Miejsc Poboru Opłat na śląskim odcinku autostrady A4 ogłosił już tamtejszy oddział Generalnej Dyrekcji Dróg Krajowych i Autostrad. Chodzi o Plac Poboru Opłat Żernica, oraz Stację Poboru Opłat Bojków, Ostropa, Kleszczów i Łany. Drogowcy przewidzieli na ten cel ponad 10 mln zł, a najniższą ofertę w postępowaniu złożyła spółka Usługi Transportowo-Drogowo-Mostowe Jan Opitek z Chełma Śląskiego, na kwotę 7,3 mln zł.

Zadanie będzie prowadzone w systemie projektuj i buduj. Wykonawca będzie miał pięć miesięcy na zaprojektowanie likwidacji infrastruktury i uzyskanie pozwoleń oraz siedem na rozbiórkę obiektów i przywrócenie właściwych standardów drogi z docelową organizacją ruchu.

Koniec umowy koncesyjnej

Wciąż jednak trzeba płacić za przejazd przez 61 km autostrady A4 na odcinku Kraków (Balice) – Katowice. To jeden z najdroższych płatnych odcinków autostrad w Polsce. Od kwietnia tego roku kierowca samochodu osobowego płaci 18 zł na każdej bramce, czyli 36 zł za całe 61 km. To około 59 gr/km.

Dzieje się tak, ponieważ umowa koncesyjna zawarta pomiędzy ministrem infrastruktury a spółką Stalexport Autostrada Małopolska obowiązuje do północy 15 marca 2027 r. Po wygaśnięciu koncesji zarządzanie trasą przejmie Generalna Dyrekcja Dróg Krajowych i Autostrad.

– Chcemy doprowadzić do przejęcia autostrady bez większych konfliktów, bez większych sporów. Z uwagi na trud, który nas czeka, może być różnie, ale gwarancja przekazania jest – mówił dyrektor generalny GDDKiA, Daniel Kosiński.

> *– Nikt nie ma wątpliwości, jak bardzo obciążony jest dziś węzeł Bielany Wrocławskie. Szacujemy, że dzięki nowemu połączeniu część pojazdów zostanie skierowana na nowy węzeł i obwodnicę, co przełoży się na poprawę płynności ruchu i bezpieczeństwa*
>
> STANISŁAW BUKOWIEC
> sekretarz stanu w Ministerstwie Infrastruktury

– Jeżeli chodzi o rozbiórkę punktów poboru opłat, po zakończeniu koncesji, na punkcie poboru opłat Mysłowice i Balice do ruchu udostępnione zostaną po cztery pasy przejazdowe w każdym kierunku, na których zdemontowane zostaną szlabany. Pozostałe pasy ruchu zostaną wyłączone z użytkowania. W miejscu obecnego punktu poboru opłat teraz funkcjonuje kaskadowe ograniczenie prędkości ze 140 km/h do 110 km/h, dalej do 80 km/h i docelowo w miejscu poboru opłat do 50 km/h. Po demontażu szlabanów będzie zapewniony swobodny przejazd przez nieczynne bramki na czterech pasach ruchu przy zachowaniu obecnie obowiązującej organizacji ruchu. Takie rozwiązanie zapewni bezpieczny i swobodny przejazd pojazdów – mówił Stanisław Bukowiec, sekretarz stanu w Ministerstwie Infrastruktury.

Jak dodał, docelowo po przejęciu autostrady A4 nieczynne bramki i ograniczenia prędkości zostaną zlikwidowane, a dopuszczalna prędkość pojazdów osobowych w tym miejscu będzie wynosiła 140 km/h.

Znikają bramki w Opolskiem

Prace rozbiórkowe obejmą również opolski odcinek autostrady A4.

Niedawno (20 sierpnia 2026 r.) GDDKiA w Opolu podpisała umowę na opracowanie dokumentacji projektowej i likwidację sześciu stacji poboru opłat (SPO) zlokalizowanych na węzłach: Przylesie (Brzeg), Prądy (Opole Zachód), Dąbrówka (Opole Południe), Gogolin (Krapkowice), Olszowa (Kędzierzyn-Koźle), oraz Nogowczyce (Strzelce Opolskie).

Wykonawcą prac została firma Gramar z Lublińca, a wartość kontraktu wynosi blisko 4,5 mln zł. Firma ma 12 miesięcy na przygotowanie projektu, rozbiórkę infrastruktury oraz dostosowanie A4 do właściwych parametrów technicznych. Całość zadania finansowana jest ze środków Ministerstwa Finansów.

„Bramki na opolskim odcinku A4 przejdą do historii" – pisze GDDKiA.

Mniej korków na węźle Bielany

W województwie dolnośląskim w miejscu dawnego Punktu Poboru Opłat Karwiany powstanie nowe połączenie autostrady A4 ze Wschodnią Obwodnicą Wrocławia oraz al. Karkonoską. W czerwcu GDDKiA oraz Dolnośląska Służba Dróg i Kolei (DSDiK) przypieczętowały porozumienie o współpracy przy tej inwestycji. Zadanie, którego koszt szacuje się na około 54 mln zł, obejmie budowę niespełna trzykilometrowego odcinka drogi oraz trzech rond. Głównym celem jest odciążenie zakorkowanego węzła Bielany Wrocławskie, z którego – według ostatnich pomiarów – korzysta ponad 76 tysięcy pojazdów na dobę. Szacuje się, że nowa trasa przejmie nawet 17 tysięcy samochodów dziennie.

– To bardzo istotny projekt dla przyszłego odciążenia południowej części Wrocławia i ulicy Karkonoskiej. Nasze porozumienie jest uzupełnieniem działań związanych z rozwojem infrastruktury drogowej regionu – podkreślił Paweł Gancarz, marszałek województwa dolnośląskiego.

Wagę inwestycji dostrzega również strona rządowa: – Nikt nie ma wątpliwości, jak bardzo obciążony jest dziś węzeł Bielany Wrocławskie. Szacujemy, że dzięki nowemu połączeniu część pojazdów zostanie skierowana na nowy węzeł i obwodnicę, co przełoży się na poprawę płynności ruchu i bezpieczeństwa – mówił Stanisław Bukowiec.

Z kolei przedstawiciele samorządu regionalnego i miejskiego mówią wprost o przełomie w podróżowaniu po stolicy Dolnego Śląska: – Ten niespełna trzykilometrowy odcinek to w mojej opinii redefinicja układu drogowego południowej części Wrocławia i całej aglomeracji – ocenił Mateusz Masłowski, dyrektor DSDiK.

DSDiK ogłosiła już przetarg na przygotowanie dokumentacji projektowej wraz z uzyskaniem decyzji środowiskowej oraz ZRID. Prace nad samym projektem potrwają około 18 miesięcy, a całe przedsięwzięcie wpisuje się w plan domknięcia Wschodniej Obwodnicy Wrocławia przewidziany na 2028 rok.

Dodatkowe pasy od Wrocławia do Tarnowa

Dodajmy, że koniec koncesji Stalexportu na A4 to nie tylko koniec opłat za przejazd A4 Katowice–Kraków.

W lutym minister infrastruktury Dariusz Klimczak przypieczętował bowiem decyzję o rozbudowie niemal 120-kilometrowego odcinka autostrady A4 od węzła Balice w Małopolsce aż do granicy województwa opolskiego. Szacowany na około 10 miliardów złotych projekt zakłada dobudowę trzeciego, a miejscami nawet czwartego pasa ruchu, modernizację 231 obiektów inżynieryjnych w tym 185 wiaduktów i 27 mostów oraz całkowitą likwidację punktów poboru opłat. Skala przedsięwzięcia to reakcja na gigantyczny ruch na tym odcinku, który regularnie przekracza 100 tysięcy pojazdów na dobę.

– Mówimy o korytarzu o znaczeniu ogólnokrajowym i międzynarodowym. To nie jest opcja, to jest konieczność. Autostrada A4 musi zostać jak najszybciej rozbudowana – mówił Dariusz Klimczak, argumentując, że strategiczny „kręgosłup gospodarki" kraju nie może dłużej funkcjonować w realiach „wąskiego gardła". Minister zapowiedział przy tym, że nowa infrastruktura stanie się pionierem nowoczesności. Trasa ma wykorzystywać odnawialne źródła energii oraz magazyny energii, stając się w pełni samowystarczalna.

Rozbudowa autostrady A4 będzie realizowana w formule tradycyjnej. Pierwszym etapem będzie opracowanie dokumentacji projektowej, a następnie zostaną wyłonieni wykonawcy poszczególnych odcinków trasy. Zakładane lata rozbudowy autostrady A4 to 2029-2035.

Docelowo A4 między Wrocławiem a Tarnowem ma zostać poszerzona o dodatkowe pasy ruchu, przede wszystkim o trzeci pas na odcinkach, na których dziś są dwa. ●

eprasa.pl bd4f2b24c8

ODESZLI.pl

Stwórz Miejsce Pamięci

Wejdź na serwis **odeszli.pl**

Dziel się wspomnieniami o bliskich, których już z nami nie ma

pomoc@odeszli.pl
tel. 22 55 55 383
22 55 55 399
22 55 55 555

Z głębokim żalem i smutkiem
żegnamy naszego Kolegę

Zenona Panicza

byłego Prezesa Częstochowskiego Oddziału SEP
oraz Członka Honorowego SEP

Rodzinie, Bliskim
i Przyjaciołom Zmarłego

składamy serdeczne wyrazy współczucia

Zarząd i członkowie Częstochowskiego Oddziału SEP

www.nekrologi.wyborcza.pl/34449400

Z głębokim żalem i smutkiem przyjęliśmy wiadomość o śmierci

prof. dr hab.
Bożeny Płonki-Syroki

wieloletniej Kierownik Zakładu Humanistycznych Nauk Farmaceutycznych
Uniwersytetu Medycznego we Wrocławiu.
Cenionej Wykładowczyni i Wychowawczyni wielu pokoleń
studentów i pracowników naukowych.
Jej wiedza, zaangażowanie i życzliwość pozostaną na zawsze w naszej pamięci.

Najszczersze kondolencje
Rodzinie i Bliskim

składają

Rektor i Senat
Uniwersytetu Medycznego we Wrocławiu

www.nekrologi.wyborcza.pl/34449747

OGŁOSZENIE
WÓJTA GMINY GÓRNO
z dnia 27.08.2026 r.

o wyłożeniu do publicznego wglądu projektu
miejscowego planu zagospodarowania przestrzennego gminy Górno „Wola Jachowa”
wraz z prognozą oddziaływania na środowisko

Na podstawie art. 17 pkt 9 i 11 ustawy z dnia 27 marca 2003 r. o planowaniu i zagospodarowaniu przestrzennym (tj. Dz. U. z 2026 r. poz. 538 z późn. zm.), w związku z art. 67 ust. 3 pkt 4 ustawy z dnia 7 lipca 2023 r. o zmianie ustawy o planowaniu i zagospodarowaniu przestrzennym oraz niektórych innych ustaw (Dz.U. z 2023 r. poz. 1688) i art. 39 ust. 1 pkt 2-5, w związku z art. 3 ust. 1 pkt 14 lit. d oraz art. 54 ust. 2 i 3 ustawy z dnia 3 października 2008 r. o udostępnianiu informacji o środowisku i jego ochronie, udziale społeczeństwa w ochronie środowiska oraz ocenach oddziaływania na środowisko (tj. Dz. U. z 2026 r. poz. 670), oraz uchwały Nr XXXVI/357/2021 Rady Gminy Górno z dnia 30 listopada 2021 r. w sprawie przystąpienia do sporządzenia miejscowego planu zagospodarowania przestrzennego gminy Górno „Wola Jachowa”, zmienionej uchwałą nr LI/286/2026 z dnia 30 marca 2026 r. w sprawie zmiany uchwały w sprawie przystąpienia do sporządzenia miejscowego planu zagospodarowania przestrzennego gminy Górno „Wola Jachowa”,

zawiadamiam o wyłożeniu do publicznego wglądu projektu

miejscowego planu zagospodarowania przestrzennego Górno „Wola Jachowa”

wraz z prognozą oddziaływania na środowisko.

Przedmiotowy projekt planu wraz z prognozą oddziaływania na środowisko wyłożony zostanie do publicznego wglądu w dniach od **04 września 2026 r.** do **25 września 2026 r.** w siedzibie Urzędu Gminy Górno, ul. Łysicka 13, 26-008 Górno, pokój nr 39, w godzinach pracy urzędu, a także zostanie opublikowany na stronie podmiotowej Urzędu Gminy Górno w Biuletynie Informacji Publicznej.

Dyskusja publiczna nad rozwiązaniami przyjętymi w projekcie planu odbędzie się w dniu 18 września 2026 r., o godz. 14:30, w siedzibie Urzędu Gminy Górno, ul. Łysicka 13, 26-008 Górno, sala konferencyjna.

Zgodnie z art. 18 ust. 1 ustawy o planowaniu i zagospodarowaniu przestrzennym każdy, kto kwestionuje ustalenia przyjęte w projekcie planu, może wnieść uwagi.

Uwagi należy składać do Wójta Gminy Górno:
- na piśmie w Urzędzie Gminy Górno, ul. Łysicka 13, 26-008 Górno, lub pocztą tradycyjną na ww. adres Urzędu,
- za pomocą środków komunikacji elektronicznej bez konieczności opatrywania ich bezpiecznym podpisem elektronicznym na adres e-mail: gmina@gorno.pl, na adres skrytki ePUAP: /URZADGMINYGORNO/skrytka lub na adres do e-Doręczeń: AE:PL-69834-11602-FCRVC-19.

Uwaga powinna zawierać: nazwisko i imię albo nazwę, adres zamieszkania albo siedziby, przedmiot uwagi oraz oznaczenie nieruchomości, której dotyczy.

Uwagi należy wnosić w nieprzekraczalnym terminie do dnia **12 października 2026 r.** Uwagi nie spełniające ww. warunków pozostawi się bez rozpatrzenia. Organem właściwym do rozpatrzenia uwag jest Wójt Gminy Górno.

Jednocześnie w związku z postępowaniem w sprawie strategicznej oceny oddziaływania na środowisko przedmiotowego projektu planu informuję, że zainteresowani mogą zapoznać się z niezbędną dokumentacją sprawy w ww. terminie i miejscach.

Wnioski i uwagi w postępowaniu w sprawie strategicznej oceny oddziaływania na środowisko - stosownie do przepisu art. 54 ust. 3 ww. ustawy - należy wnosić na zasadach określonych powyżej do Wójta Gminy Górno w nieprzekraczalnym terminie do dnia **12 października 2026 r.**

Zgodnie z art. 17a ustawy o planowaniu i zagospodarowaniu przestrzennym w związku z art. 67 ust. 3 pkt 4 ustawy z dnia 7 lipca 2023 r. o zmianie ustawy o planowaniu i zagospodarowaniu przestrzennym oraz niektórych innych ustaw informuję, że Klauzula informacyjna dotycząca danych osobowych dostępna jest w Biuletynie Informacji Publicznej na stronie podmiotowej Urzędu Gminy Górno: https://gorno.biuletyn.net/?bip=1&cid=1445&bsc=N oraz w siedzibie Urzędu Gminy Górno, ul. **Łysicka** *13, 26-008 Górno.*

Informuję o ograniczeniu prawa dostępu do informacji o źródle danych osobowych uzyskanych w toku prowadzenia postępowań dotyczących sporządzania aktów planistycznych, jeżeli wpłynie to na ochronę praw i wolności osoby, od której dane te pozyskano, zgodnie z art. 8a ust. 1 ustawy o planowaniu i zagospodarowaniu przestrzennym.

Kielce/34449392

Kompleksowe Usługi Pogrzebowe
KARAWAN GRUPA FIRM POGRZEBOWYCH
TRADYCJE OD 1981 ROKU
CAŁĄ DOBĘ
również w Niedziele i Święta
12 411 11 11
12 658 21 11

ul.Bieżanowska 24 (8.00 - 20.00 - tel. całą dobę)	Tel.12 658 21 11	ul.Sieroszewskiego 5B (8.00 - 15.30 - tel. całą dobę)	Tel.12 686 61 45
ul.Rakowicka 26a (8.00 - 18.00 (XI-IV godz 8.00-16.00))	Tel.12 222 00 30	ul.Dolnych Młynów 3 (8.00 - 15.00)	Tel.12 632 11 22
ul.Rakowicka 33a (8.00 - 16.00)	Tel.12 412 89 83	ul.Reduta 3B (Cm. Batowice - 8.00 - 15.00)	Tel.12 222 50 49
Cm. Batowice (ul. Powstańców - 8.00 - 15.30)	Tel.12 413 63 46	ul. Ćwiklińskiej 10 (8.00 - 15.00)	Tel. 606 793 279
Cm. Grębałów (8.00 - 15.30)	Tel.12 645 14 35	ul.Wrocławska 8 (8.00 - 16.00)	Tel.12 631 77 95

www.karawan.pl

Kraków/34444699

OGŁOSZENIE

Sąd Rejonowy w Nowym Sączu, V Wydział Gospodarczy podaje do publicznej wiadomości, że postanowieniem z dnia 14 sierpnia 2026 roku w sprawie o sygn. V GUp 11/13 stwierdził zakończenie postępowania upadłościowego Elster spółki z o. o. w upadłości likwidacyjnej w Nowym Sączu. Od niniejszego postanowienia służy zażalenie do Sądu Okręgowego, XII Wydział Gospodarczy-Odwoławczy w Krakowie, które należy wnieść w terminie tygodnia od dnia ukazania się niniejszego obwieszczenia w Monitorze Sądowym i Gospodarczym oraz w dzienniku o zasięgu lokalnym – „Gazeta Wyborcza”, za pośrednictwem Sądu Rejonowego Wydziału V Sądu Gospodarczego w Nowym Sączu.

Kraków/34449317

INFORMACJA O WYKAZIE

Wójt Gminy Kamienica Polska
informuje,
że w siedzibie Urzędu Gminy Kamienica Polska,
przy ul. Marii Konopnickiej 12,
42-260 Kamienica Polska, został
wywieszony na okres 21 dni tj. w terminie
od dnia 27 sierpnia 2026 r. do 17 września 2026 r.:

- **Wykaz nr 4/2026** lokali użytkowych przeznaczonych do wynajmu w roku 2026 stanowiących własność Gminy Kamienica Polska.
- **Wykaz nr 5/2026** lokali użytkowych przeznaczonych do użyczenia w roku 2026 stanowiących własność Gminy Kamienica Polska.

Wójt Gminy Kamienica Polska
mgr Artur Furmański

Częstochowa/34449676

OGŁOSZENIE
WÓJTA GMINY GÓRNO
z dnia 27.08.2026 r.

o przeprowadzeniu konsultacji społecznych dotyczących projektu miejscowego planu zagospodarowania przestrzennego dla fragmentów gminy Górno położonych w obrębach: Bęczków, Górno Parcele, Krajno Drugie, Krajno Pierwsze, Krajno Zagórze, Leszczyny, Radlin i Skorzeszyce wraz z prognozą oddziaływania na środowisko

Na podstawie art. 17 pkt 9 i art. 8h ust. 1 ustawy z dnia 27 marca 2003 r. o planowaniu i zagospodarowaniu przestrzennym (tj. Dz. U. z 2026 r. poz. 538 z późn. zm.) oraz art. 39 ust. 1 pkt 2-5, art. 40, art. 46 ust. 1 pkt 1, art. 54 ust. 2 i 3 ustawy z dnia 3 października 2008 r. o udostępnianiu informacji o środowisku i jego ochronie, udziale społeczeństwa w ochronie środowiska oraz o ocenach oddziaływania na środowisko (Dz. U. z 2026 r. poz. 670), w związku z uchwałą Nr XXXII/203/2025 Rady Gminy Górno z dnia 22 lipca 2025 r. w sprawie przystąpienia do sporządzenia miejscowego planu zagospodarowania przestrzennego dla fragmentów gminy Górno położonych w obrębach: Bęczków, Górno Parcele, Krajno Drugie, Krajno Pierwsze, Krajno Zagórze, Leszczyny, Radlin i Skorzeszyce, **zawiadamiam** o prowadzeniu w dniach **od 31.08.2026 r. do 29.09.2026 r.** konsultacji społecznych dotyczących projektu **miejscowego planu zagospodarowania przestrzennego dla fragmentów gminy Górno położonych w obrębach: Bęczków, Górno Parcele, Krajno Drugie, Krajno Pierwsze, Krajno Zagórze, Leszczyny, Radlin i Skorzeszyce** wraz z prognozą oddziaływania na środowisko.

Przedmiotowy projekt planu miejscowego wraz z prognozą oddziaływania na środowisko jest udostępniony w siedzibie Urzędu Gminy w Górnie: ul. Łysicka 13, 26-008 Górno, pokój nr 39, w godzinach pracy urzędu, a także opublikowany na stronie: **https://www.gorno.pl/** oraz w Biuletynie Informacji Publicznej na stronie podmiotowej urzędu.

Jednocześnie w związku z postępowaniem w sprawie strategicznej oceny oddziaływania na środowisko przedmiotowego projektu planu miejscowego informuję, że zainteresowani mogą zapoznać się z niezbędną dokumentacją sprawy w ww. miejscu.

Konsultacje przeprowadzone zostaną w następujących formach:

- **Zbieranie uwag w terminie do dnia 29.09.2026 r.,** składanych do Wójta Gminy Górno na piśmie utrwalonym w postaci papierowej lub elektronicznej, w tym za pomocą środków komunikacji elektronicznej, w szczególności poczty elektronicznej, na formularzu w postaci papierowej lub w formie dokumentu elektronicznego (wzór formularza dostępny jest pod adresem: https://gorno.biuletyn.net/)
  - w postaci papierowej na adres: w Urząd Gminy Górno, ul. Łysicka 13, 26-008 Górno,
  - w postaci elektronicznej, w tym na adres e-mail: gmina@gorno.pl lub poprzez e-Doręczenia na adres: AE:PL-69834-11602-FCRVC-19.

Składający uwagę podaje swoje imię i nazwisko oraz adres zamieszkania albo siedziby, oraz adres poczty elektronicznej (o ile taki posiada), a także wskazuje czy jest właścicielem lub użytkownikiem wieczystym nieruchomości, objętej uwagą oraz może podać dodatkowe dane do kontaktu takie jak adres do korespondencji lub numer telefonu.

- **Spotkanie otwarte w sprawie miejscowego planu zagospodarowania przestrzennego dla fragmentów gminy Górno położonych w obrębach: Bęczków, Górno Parcele, Krajno Drugie, Krajno Pierwsze, Krajno Zagórze, Leszczyny, Radlin i Skorzeszyce, które odbędzie się w dniu 18.09.2026 r. o godz. 16:00** w Urzędzie Gminy Górno: ul. **Łysicka** 13, 26-008 Górno, na sali konferencyjnej,
- **Ankieta, przeprowadzana w terminie do dnia 29.09.2026 r.,** składane do Wójta Gminy Górno:
  - na formularzu on-line, do którego link dostępny jest pod ww. adresami internetowymi lub
  - na formularzu w postaci papierowej lub w formie dokumentu elektronicznego (wzór formularza dostępny jest również pod ww. adresami internetowymi, a także w Urzędzie Gminy Górno w pok. nr 39):

- w postaci papierowej na adres: Urząd Gminy Górno: ul. **Łysicka** 13, 26-008 Górno,

- w postaci elektronicznej, w tym na adres e-mail: gmina@gorno.pl lub poprzez e-Doręczenia na adres: AE:PL-69834-11602-FCRVC-19

KLAUZULA INFORMACYJNA O PRZETWARZANIU DANYCH OSOBOWYCH

Zgodnie z art. 17a ustawy o planowaniu i zagospodarowaniu przestrzennym w związku z art. 67 ust. 3 pkt 4 ustawy z dnia 7 lipca 2023 r. o zmianie ustawy o planowaniu i zagospodarowaniu przestrzennym oraz niektórych innych ustaw informuję, że Klauzula informacyjna dotycząca danych osobowych dostępna jest w Biuletynie Informacji Publicznej na stronie podmiotowej Urzędu Gminy Górno: https://gorno.biuletyn.net/?bip=1&cid=1445&bsc=N oraz w siedzibie Urzędu Gminy Górno, ul. **Łysicka** *13, 26-008 Górno.*

Informuję o ograniczeniu prawa dostępu do informacji o źródle danych osobowych uzyskanych w toku prowadzenia postępowań dotyczących sporządzania aktów planistycznych, jeżeli wpłynie to na ochronę praw i wolności osoby, od której dane te pozyskano, zgodnie z art. 8a ust. 1 ustawy o planowaniu i zagospodarowaniu przestrzennym.

Kielce/34449390

eprasa.pl bd4f2b24c8

Syndyk masy upadłości

w postępowaniu upadłościowym **Katarzyny Szum** zam. Mrowla PESEL: 85112606601 - osoby fizycznej nieprowadzącej działalności gospodarczej ***ogłasza o sprzedaży*** nieruchomości gruntowej oznaczonej jako działka nr 1713/1 o pow. 0,1600 ha, zabudowanej budynkiem mieszkalnym, położonej w miejscowości Mrowla, obręb 0005-Mrowla, gmina Świlcza, powiat rzeszowski, województwo podkarpackie. Dom zamieszkały.
Dla powyższej nieruchomości Sąd Rejonowy w Rzeszowie VII Wydział Ksiąg Wieczystych prowadzi księgę wieczystą nr RZ1Z/00169605/9.

Cena wywoławcza wynosi **190.351,00 zł.**

Oferty należy przesłać Pocztą w zapieczętowanej kopercie z napisem "OFERTA NA ZAKUP NIERUCHOMOŚCI - sygn. akt RZ1Z/GUp-s/519/2022 - postępowanie upadłościowe Katarzyny Szum – NIE OTWIERAĆ" na adres: Marek Leszczak Kancelaria Syndyka ul. Lotników 2, 38-400 Krosno, w terminie do dnia 10 września 2026 r. Syndyk zastrzega, iż liczy się data wpływu oferty, a nie data wysyłki oferty listem poleconym.

Warunkiem uczestnictwa jest wpłacenie wadium w wysokości 10 % ceny wywoławczej w terminie składania ofert, na rachunek bankowy masy upadłości nr: **90 7061 0006 0610 5200 1504 0001.**

Otwarcie ofert i wybór oferenta nastąpi w dniu 14 września 2026 r. o godz. 12.30 w Kancelarii Syndyka mieszczącej się w Krośnie przy ul. Lotników 2.
Operat szacunkowy nieruchomości będącej przedmiotem sprzedaży, jak również szczegółowy regulamin przetargu wyłożony jest do wglądu w Kancelarii Syndyka w Krośnie, który można przeglądać po wcześniejszym uzgodnieniu telefonicznym.

Wszelkich szczegółowych informacji udziela Syndyk pod nr tel. 604 997 493.

Rzeszów/34449511

WÓJT GMINY KŁOMNICE Kłomnice, dnia 27 sierpnia 2026 r.

OGŁOSZENIE
WÓJTA GMINY KŁOMNICE
o wyłożeniu do publicznego wglądu
projektu miejscowego planu zagospodarowania przestrzennego

Na podstawie art. 17 pkt 9 ustawy z dnia 27 marca 2003 r. o planowaniu i zagospodarowaniu przestrzennym (Dz. U. z 2026 r. poz. 538 z późn. zm.) oraz art. 67 ust. 3 ustawy z dnia 7 lipca 2023 r. o zmianie ustawy o planowaniu i zagospodarowaniu przestrzennym oraz niektórych innych ustaw (Dz. U. z 2023 r. poz. 1688 z późn. zm.) a także art. 39 ust. 1 pkt 2 ustawy z dnia 3 października 2008 r. o udostępnianiu informacji o środowisku i jego ochronie, udziale społeczeństwa w ochronie środowiska oraz o ocenach oddziaływania na środowisko (Dz.U. z 2026 r. poz. 670),

zawiadamiam o wyłożeniu do publicznego wglądu projektu miejscowego planu zagospodarowania przestrzennego wraz z prognozą oddziaływania na środowisko obszaru obejmującego obręb geodezyjny Karczewice – etap II

w dniach od 28 września 2026 r. do 19 października 2026 r. w siedzibie Urzędu Gminy Kłomnice, ul. Strażacka 20, 42-270 Kłomnice, pok. nr 210, w godzinach pracy urzędu oraz w Biuletynie Informacji Publicznej Gminy Kłomnice (www.bip.klomnice.pl w zakładce Prawo Lokalne/Obwieszczenie i zawiadomienia).

Dyskusja publiczna nad przyjętymi rozwiązaniami w projekcie planu miejscowego odbędzie się w dniu 30 września 2026 r. o godzinie 16.00 w sali konferencyjnej Zespołu Gminnego Nr 2 Urzędu Gminy w Kłomnicach, ul. Strażacka 18, 42-270 Kłomnice.

Zgodnie z art. 18 ust. 1 ustawy o planowaniu i zagospodarowaniu przestrzennym, każdy, kto kwestionuje ustalenia przyjęte w wyżej wymienionym projekcie planu miejscowego, może wnieść uwagi. Uwagi należy składać do Wójta Gminy Kłomnice z podaniem imienia, nazwiska lub nazwy, adresu zamieszkania albo siedziby, oznaczenia nieruchomości, której uwaga dotyczy, w nieprzekraczalnym terminie do dnia 3 listopada 2026 r.

Uwagi mogą być składane: w formie papierowej na adres Urzędu Gminy w Kłomnicach, ul. Strażacka 20, 42-270 Kłomnice albo w formie elektronicznej, w tym za pomocą środków komunikacji elektronicznej, na adres ug@klomnice.pl albo ustnie do protokołu.

Uwagi należy składać z wykorzystaniem formularza wprowadzonego Rozporządzeniem Ministra Rozwoju i Technologii z dnia 13 listopada 2023 r. w sprawie wzoru formularza pisma dotyczącego aktu planowania przestrzennego (Dz. U. z 2023 r. poz. 2509). Formularz do wypełnienia dostępny jest w Urzędzie Gminy Kłomnice oraz na stronie internetowej BIP Urzędu Gminy Kłomnice.

Jednocześnie informuję, że na podstawie art. 54 ust. 2 i 3 ustawy o udostępnianiu informacji o środowisku i jego ochronie, udziale społeczeństwa w ochronie środowiska oraz o ocenach oddziaływania na środowisko:
- w trakcie wyłożenia do publicznego wglądu projektu planu miejscowego zapewnia się możliwość udziału społeczeństwa w postępowaniu w ramach strategicznej oceny oddziaływania na środowisko skutków realizacji w.w. projektu planu miejscowego, z możliwością zapoznania się z niezbędną dokumentacją sprawy w miejscu i w terminach podanych powyżej,
- uwagi i wnioski w postępowaniu w sprawie strategicznej oceny oddziaływania na środowisko należy składać zgodnie z zasadami określonymi w przepisach o planowaniu i zagospodarowaniu przestrzennym, w sposób i w terminie określonym powyżej.

Organem właściwym do rozpatrzenia uwag i wniosków jest Wójt Gminy Kłomnice.

W Ó J T
mgr Piotr Juszczyk

Częstochowa/34449672

Wójt Gminy Kruszyna **Kruszyna, dnia 27 sierpnia 2026 r.**
Znak sprawy: RIGKiR.672110.2025

OGŁOSZENIE
WÓJTA GMINY KRUSZYNA

o konsultacjach społecznych
projektów miejscowych planów zagospodarowania przestrzennego

Na podstawie art. 17 pkt 11 oraz art. 8 e – j ustawy z dnia 27 marca 2003 r. o planowaniu i zagospodarowaniu przestrzennym (Dz.U. z 2025 r. poz. 538 z późn. zm.), w związku z art. 67 ust. 3 ustawy z dnia 7 lipca 2023 r. o zmianie ustawy o planowaniu i zagospodarowaniu przestrzennym oraz niektórych innych ustaw (Dz. U. z 2023 r. poz. 1688 z późn. zm.) a także art. 39 ust. 1 pkt 2 ustawy z dnia 3 października 2008 r. o udostępnianiu informacji o środowisku i jego ochronie, udziale społeczeństwa w ochronie środowiska oraz o ocenach oddziaływania na środowisko (Dz.U. z 2026 r. poz. 670), **zawiadamiam o sposobie, miejscach i terminach prowadzenia konsultacji społecznych:**
projektu miejscowego planu zagospodarowania przestrzennego obszaru położonego w miejscowości Jacków w rejonie ul. Ogrodowej wraz z prognozą oddziaływania na środowisko, sporządzanego zgodnie z zakresem określonym w uchwale Nr XVIII/115/2025 Rady Gminy Kruszyna z dnia 19 grudnia 2025 r. w sprawie przystąpienia do sporządzenia miejscowego planu zagospodarowania przestrzennego, wraz z prognozą oddziaływania na środowisko.

Informuję, że:
1. projekt w/w planu, będzie udostępniony do wglądu **od dnia 28 września 2026 r. do dnia 27 października 2026 r.** w Biuletynie Informacji Publicznej Gminy Kruszyna w zakładce: Strona główna/Informacje inne/Rejestr urbanistyczny/Projekty uchwał aktów planowania przestrzennego/ (link: https://bip.kruszyna.pl/) oraz w siedzibie Urzędu Gminy Kruszyna, ul. Andrzeja Kmicica 5, 42-282 Kruszyna, pokój nr 6, w godzinach pracy urzędu – **do udostępnionego projektu planu w terminie udostępnienia będą zbierane uwagi,**
2. spotkanie otwarte, poprzedzone prezentacją w/w projektu planu odbędzie się w dniu 6 października 2026 r. o godzinie 16.00, w sali nr 3 w siedzibie Urzędu Gminy Kruszyna, ul. Andrzeja Kmicica 5, 42-282 Kruszyna.
3. projektant planu będzie pełnił dyżury w sali nr 3 w siedzibie Urzędu Gminy Kruszyna, ul. Andrzeja Kmicica 5, 42-282 Kruszyna w dniu 6 października 2026 r. w godzinach 17.00 – 17.45 oraz w dniu 9 października 2026 r. w godzinach 16.00 – 16.45.

Zainteresowani interesariusze w terminie **od dnia 28 września 2026 r. do dnia 27 października 2026 r.** mogą składać uwagi do ww. projektu planu. Uwagi należy składać:
- na piśmie utrwalonym w postaci papierowej lub na formularzu w postaci papierowej - na adres Urzędu Gminy Urząd Gminy Kruszyna, ul. Andrzeja Kmicica 5,42-282 Kruszyna,
- na piśmie utrwalonym w postaci elektronicznej, w tym za pomocą środków komunikacji elektronicznej, w szczególności poczty elektronicznej – na formularzu lub w formie dokumentu elektronicznego - na adres skrzynki podawczej Urzędu Gminy Kruszyna na adres: /853xtaon2b/eod), na adres do e-Doręczeń: AE:PL-26497-75598-SERAE-18 lub za pomocą poczty elektronicznej na adres: ug@kruszyna.pl
- ustnie do protokołu w Urzędzie Gminy Kruszyna, w godzinach pracy urzędu.

Składający uwagę:
- podaje swoje imię i nazwisko albo nazwę oraz adres zamieszkania albo siedziby,
- podaje adres poczty elektronicznej, o ile taki posiada,
- wskazuje, czy jest właścicielem lub użytkownikiem wieczystym nieruchomości objętej uwagą,
- może podać dodatkowe dane do kontaktu takie jak adres do korespondencji lub numer telefonu.

Uwagi należy składać z wykorzystaniem formularza wprowadzonego Rozporządzeniem Ministra Rozwoju i Technologii z dnia 13 listopada 2023 r. w sprawie wzoru formularza pisma dotyczącego aktu planowania przestrzennego (Dz. U. z 2023 r. poz. 2509). Formularz do wypełnienia dostępny jest w Urzędzie Gminy Kruszyna oraz na stronie internetowej Gminy Kruszyna.

Jednocześnie informuję, że na podstawie art. 54 ust. 2 i 3 ustawy o udostępnianiu informacji o środowisku i jego ochronie, udziale społeczeństwa w ochronie środowiska oraz o ocenach oddziaływania na środowisko:
- w trakcie wyłożenia do publicznego wglądu projektu planu miejscowego zapewnia się możliwość udziału społeczeństwa w postępowaniu w ramach strategicznej oceny oddziaływania na środowisko skutków realizacji w.w. projektu planu miejscowego, z możliwością zapoznania się z niezbędną dokumentacją sprawy w miejscu i w terminach podanych powyżej,
- uwagi i wnioski w postępowaniu w sprawie strategicznej oceny oddziaływania na środowisko należy składać zgodnie z zasadami określonymi w przepisach o planowaniu i zagospodarowaniu przestrzennym, w sposób i w terminie określonym powyżej.

Organem właściwym do rozpatrzenia uwag i wniosków jest Wójt Gminy Kruszyna.

WÓJT GMINY Kruszyna
mgr Joanna Zasępa

Częstochowa/34449673

Wójt Gminy Kruszyna Kruszyna, dnia 27 sierpnia 2026 r.
Znak sprawy: RIGKiR.6721.4.2025

OGŁOSZENIE
WÓJTA GMINY KRUSZYNA

o konsultacjach społecznych
projektów miejscowych planów zagospodarowania przestrzennego

Na podstawie art. 17 pkt 11 oraz art. 8 e – j ustawy z dnia 27 marca 2003 r. o planowaniu i zagospodarowaniu przestrzennym (Dz.U. z 2025 r. poz. 538 z późn. zm.), w związku z art. 67 ust. 3 ustawy z dnia 7 lipca 2023 r. o zmianie ustawy o planowaniu i zagospodarowaniu przestrzennym oraz niektórych innych ustaw (Dz. U. z 2023 r. poz. 1688 z późn. zm.) a także art. 39 ust. 1 pkt 2 ustawy z dnia 3 października 2008 r. o udostępnianiu informacji o środowisku i jego ochronie, udziale społeczeństwa w ochronie środowiska oraz o ocenach oddziaływania na środowisko (Dz.U. z 2026 r. poz. 670), **zawiadamiam o sposobie, miejscach i terminach prowadzenia konsultacji społecznych:**
projektu miejscowego planu zagospodarowania przestrzennego obszaru położonego w miejscowości Kruszyna w rejonie ul. Sportowej w gminie Kruszyna, sporządzanego zgodnie z zakresem określonym w uchwale Nr XV/100/2025 Rady Gminy Kruszyna z dnia 28 lipca 2025 r. w sprawie przystąpienia do sporządzenia miejscowego planu zagospodarowania przestrzennego, wraz z prognozą oddziaływania na środowisko

Informuję, że:
1. projekt w/w planu, będzie udostępniony do wglądu **od dnia 12 października 2026 r. do dnia 10 listopada 2026 r.** w Biuletynie Informacji Publicznej Gminy Kruszyna w zakładce: Strona główna/Informacje inne/Rejestr urbanistyczny/Projekty uchwał aktów planowania przestrzennego/ (link: https://bip.kruszyna.pl/) oraz w siedzibie Urzędu Gminy Kruszyna, ul. Andrzeja Kmicica 5, 42-282 Kruszyna, pokój nr 6, w godzinach pracy urzędu – **do udostępnionego projektu planu w terminie udostępnienia będą zbierane uwagi,**
2. spotkanie otwarte, poprzedzone prezentacją w/w projektu planu odbędzie się w dniu 20 października 2026 r. o godzinie 16.00, w sali nr 3 w siedzibie Urzędu Gminy Kruszyna, ul. Andrzeja Kmicica 5, 42-282 Kruszyna.
3. projektant planu będzie pełnił dyżury w sali nr 3 w siedzibie Urzędu Gminy **Kruszyna**, ul. Andrzeja Kmicica 5, 42-282 Kruszyna w dniu 20 października 2026 r. w godzinach 17.00 – 17.45 oraz w dniu 23 października 2026 r. w godzinach 16.00 – 16.45.

Zainteresowani interesariusze w terminie **od dnia 12 października 2026 r. do dnia 10 listopada 2026 r.** mogą składać uwagi do ww. projektu planu. Uwagi należy składać:
- na piśmie utrwalonym w postaci papierowej lub na formularzu w postaci papierowej - na adres Urzędu Gminy Urząd Gminy Kruszyna, ul. Andrzeja Kmicica 5,42-282 Kruszyna,
- na piśmie utrwalonym w postaci elektronicznej, w tym za pomocą środków komunikacji elektronicznej, w szczególności poczty elektronicznej – na formularzu lub w formie dokumentu elektronicznego - na adres skrzynki podawczej Urzędu Gminy Kruszyna na adres: /853xtaon2b/eod), na adres do e-Doręczeń: AE:PL-26497-75598-SERAE-18 lub za pomocą poczty elektronicznej na adres: ug@kruszyna.pl
- ustnie do protokołu w Urzędzie Gminy Kruszyna, w godzinach pracy urzędu.

Składający uwagę:
- podaje swoje imię i nazwisko albo nazwę oraz adres zamieszkania albo siedziby,
- podaje adres poczty elektronicznej, o ile taki posiada,
- wskazuje,czy jest właścicielem lub użytkownikiem wieczystym nieruchomości objętej uwagą,
- może podać dodatkowe dane do kontaktu takie jak adres do korespondencji lub numer telefonu.

Uwagi należy składać z wykorzystaniem formularza wprowadzonego Rozporządzeniem Ministra Rozwoju i Technologii z dnia 13 listopada 2023 r. w sprawie wzoru formularza pisma dotyczącego aktu planowania przestrzennego (Dz. U. z 2023 r. poz. 2509). Formularz do wypełnienia dostępny jest w Urzędzie Gminy Kruszyna oraz na stronie internetowej Gminy Kruszyna.

Jednocześnie informuję, że na podstawie art. 54 ust. 2 i 3 ustawy o udostępnianiu informacji o środowisku i jego ochronie, udziale społeczeństwa w ochronie środowiska oraz o ocenach oddziaływania na środowisko:
- w trakcie wyłożenia do publicznego wglądu projektu planu miejscowego zapewnia się możliwość udziału społeczeństwa w postępowaniu w ramach strategicznej oceny oddziaływania na środowisko skutków realizacji w.w. projektu planu miejscowego, z możliwością zapoznania się z niezbędną dokumentacją sprawy w miejscu i w terminach podanych powyżej,
- uwagi i wnioski w postępowaniu w sprawie strategicznej oceny oddziaływania na środowisko należy składać zgodnie z zasadami określonymi w przepisach o planowaniu i zagospodarowaniu przestrzennym, w sposób i w terminie określonym powyżej.

Organem właściwym do rozpatrzenia uwag i wniosków jest Wójt Gminy Kruszyna.

WÓJT GMINY Kruszyna
mgr Joanna Zasępa

Częstochowa/34449674

eprasa.pl bd4f2b24c8

NEWSLETTERY
WYBORCZEJ

Wszystkie piszą ludzie, nie maszyny Nasi najlepsi redaktorzy.

Możesz wybrać z bogatej oferty ponad **40** różnych newsletterów.

Zapisz się na:
wyborcza.pl /newslettery

wyborcza.pl

Rybnik

PREZYDENT MIASTA RYBNIKA

OGŁOSZENIE

o wyłożeniu do publicznego wglądu projektu miejscowego planu zagospodarowania przestrzennego dla części miasta Rybnika obejmującej cztery obszary w rejonach ulic: Bolesława Śmiałego, Trzech Krzyży, Patriotów i Dębowej (MPZP 54-65)

Na podstawie art. 17 pkt 9 ustawy z dnia 27 marca 2003 r. o planowaniu i zagospodarowaniu przestrzennym (tekst jednolity Dz. U. z 2026 r. poz. 538 ze zm.) w związku z art. 66 ust. 2 oraz art. 67 ust. 3 pkt 4 ustawy z dnia 7 lipca 2023 r. o zmianie ustawy o planowaniu i zagospodarowaniu przestrzennym oraz niektórych innych ustaw (Dz. U. z 2023 r. poz. 1688 ze zm.), art. 54 ust. 2 i ust. 3 ustawy z dnia 3 października 2008 r. o udostępnianiu informacji o środowisku i jego ochronie, udziale społeczeństwa w ochronie środowiska oraz o ocenach oddziaływania na środowisko (tekst jednolity Dz. U. z 2026 r. poz. 670), a także uchwały nr 731/XLVII/2018 Rady Miasta Rybnika z dnia 19 kwietnia 2018 r. w sprawie przystąpienia do sporządzenia miejscowego planu zagospodarowania przestrzennego dla części miasta Rybnika (MPZP 54) zawiadamiam o wyłożeniu do publicznego wglądu projektu miejscowego planu zagospodarowania przestrzennego dla części miasta Rybnika obejmującej cztery obszary w rejonach ulic: Bolesława Śmiałego, Trzech Krzyży, Patriotów i Dębowej (MPZP 54-65) wraz z prognozą oddziaływania na środowisko. Projekt planu wraz z prognozą oddziaływania na środowisko zostanie udostępniony od 19 października 2026 r. do 17 listopada 2026 r. w budynku Urzędu Miasta Rybnika w Miejskiej Pracowni Urbanistycznej przy ul. Zamkowej 5 w pokoju 10, w godzinach:

– poniedziałek – środa: 11:00 – 15:00,
– czwartek: 13:30 – 17:30,
– piątek: 8:00 – 12:00

oraz w Biuletynie Informacji Publicznej w zakładce „Komunikaty i ogłoszenia" – „Ogłoszenia urzędowe". Dodatkowe informacje dotyczące projektu planu będzie można uzyskać pod numerem telefonu: 32 43 92 023. Dyskusja publiczna nad przyjętymi w wyżej wymienionym projekcie planu miejscowego rozwiązaniami odbędzie się 29 października 2026 r. w budynku Urzędu Miasta Rybnika przy ul. Bolesława Chrobrego 2 w sali nr 264 o godzinie 17:00.

Zgodnie z art. 18 ust. 1 ustawy o planowaniu i zagospodarowaniu przestrzennym każdy kto kwestionuje ustalenia przyjęte w projekcie planu miejscowego może wnieść uwagi. Uwagi mogą być wnoszone w formie papierowej lub elektronicznej, w tym za pomocą środków komunikacji elektronicznej, w szczególności poczty elektronicznej (mpu@um.rybnik.pl) do Prezydenta Miasta Rybnika, ze wskazaniem imienia i nazwiska albo nazwy oraz adresu zamieszkania albo siedziby, a także wskazaniem nieruchomości, których uwaga dotyczy w nieprzekraczalnym terminie do 1 grudnia 2026 r.

Jednocześnie informuję, że zgodnie z art. 21 ustawy o udostępnianiu informacji o środowisku i jego ochronie, udziale społeczeństwa w ochronie środowiska oraz o ocenach oddziaływania na środowisko w Biuletynie Informacji Publicznej zamieszczone będą informacje o dokumentach:

- projekcie miejscowego planu zagospodarowania przestrzennego dla części miasta Rybnika obejmującej cztery obszary w rejonach ulic: Bolesława Śmiałego, Trzech Krzyży, Patriotów i Dębowej (MPZP 54-65),

- prognozie oddziaływania na środowisko, sporządzonej do wyżej wymienionego projektu planu miejscowego.

Zgodnie z art. 46 ust. 1 pkt 1 oraz art. 54 ust. 2 ustawy o udostępnianiu informacji o środowisku i jego ochronie, udziale społeczeństwa w ochronie środowiska oraz o ocenach oddziaływania na środowisko, projekt planu miejscowego podlega strategicznej ocenie oddziaływania na środowisko z zapewnieniem możliwości udziału społeczeństwa w okresie wyłożenia do publicznego wglądu, o którym mowa wcześniej. Wnioski i uwagi w postępowaniu w sprawie strategicznej oceny oddziaływania na środowisko – stosownie do przepisu art. 54 ust. 3 ustawy – należy wnosić w nieprzekraczalnym terminie do 1 grudnia 2026 r. do Prezydenta Miasta Rybnika.

Informacja na temat Administratora danych osobowych znajduje się w Kancelarii Urzędu oraz na stronie BIP Urzędu Miasta Rybnika https://bip.um.rybnik.eu/rodo.

RYBNIK.EU

Katowice/34449466

Rybnik

PREZYDENT MIASTA RYBNIKA

OGŁOSZENIE

o wyłożeniu do publicznego wglądu projektu miejscowego planu zagospodarowania przestrzennego dla części miasta Rybnika obejmującej sześć obszarów w rejonach ulic: Maksymiliana Buhla, Majowej, Granicznej, Władysława Broniewskiego, Stefana Żeromskiego i Żużlowej (MPZP 54-66)

Na podstawie art. 17 pkt 9 ustawy z dnia 27 marca 2003 r. o planowaniu i zagospodarowaniu przestrzennym (tekst jednolity Dz. U. z 2026 r. poz. 538 ze zm.) w związku z art. 66 ust. 2 oraz art. 67 ust. 3 pkt 4 ustawy z dnia 7 lipca 2023 r. o zmianie ustawy o planowaniu i zagospodarowaniu przestrzennym oraz niektórych innych ustaw (Dz. U. z 2023 r. poz. 1688 ze zm.), art. 54 ust. 2 i ust. 3 ustawy z dnia 3 października 2008 r. o udostępnianiu informacji o środowisku i jego ochronie, udziale społeczeństwa w ochronie środowiska oraz o ocenach oddziaływania na środowisko (tekst jednolity Dz. U. z 2026 r. poz. 670), a także uchwały nr 731/XLVII/2018 Rady Miasta Rybnika z dnia 19 kwietnia 2018 r. w sprawie przystąpienia do sporządzenia miejscowego planu zagospodarowania przestrzennego dla części miasta Rybnika (MPZP 54) zawiadamiam o wyłożeniu do publicznego wglądu projektu miejscowego planu zagospodarowania przestrzennego dla części miasta Rybnika obejmującej sześć obszarów w rejonach ulic: Maksymiliana Buhla, Majowej, Granicznej, Władysława Broniewskiego, Stefana Żeromskiego i Żużlowej (MPZP 54-66) wraz z prognozą oddziaływania na środowisko. Projekt planu wraz z prognozą oddziaływania na środowisko zostanie udostępniony od 21 września 2026 r. do 19 października 2026 r. w budynku Urzędu Miasta Rybnika w Miejskiej Pracowni Urbanistycznej przy ul. Zamkowej 5 w pokoju 11, w godzinach:

– poniedziałek – środa: 11:00 – 15:00,
– czwartek: 13:30 – 17:30,
– piątek: 8:00 – 12:00

oraz w Biuletynie Informacji Publicznej w zakładce „Komunikaty i ogłoszenia" – „Ogłoszenia urzędowe". Dodatkowe informacje dotyczące projektu planu będzie można uzyskać pod numerem telefonu: 32 43 92 023. Dyskusja publiczna nad przyjętymi w wyżej wymienionym projekcie planu miejscowego rozwiązaniami odbędzie się 1 października 2026 r. w budynku Urzędu Miasta Rybnika przy ul. Bolesława Chrobrego 2 w sali nr 264 o godzinie 17:00.

Zgodnie z art. 18 ust. 1 ustawy o planowaniu i zagospodarowaniu przestrzennym każdy kto kwestionuje ustalenia przyjęte w projekcie planu miejscowego może wnieść uwagi. Uwagi mogą być wnoszone w formie papierowej lub elektronicznej, w tym za pomocą środków komunikacji elektronicznej, w szczególności poczty elektronicznej (mpu@um.rybnik.pl) do Prezydenta Miasta Rybnika, ze wskazaniem imienia i nazwiska albo nazwy oraz adresu zamieszkania albo siedziby, a także wskazaniem nieruchomości, których uwaga dotyczy w nieprzekraczalnym terminie do 2 listopada 2026 r.

Jednocześnie informuję, że zgodnie z art. 21 ustawy o udostępnianiu informacji o środowisku i jego ochronie, udziale społeczeństwa w ochronie środowiska oraz o ocenach oddziaływania na środowisko w Biuletynie Informacji Publicznej zamieszczone będą informacje o dokumentach:

- projekcie miejscowego planu zagospodarowania przestrzennego dla części miasta Rybnika obejmującej sześć obszarów w rejonach ulic: Maksymiliana Buhla, Majowej, Granicznej, Władysława Broniewskiego, Stefana Żeromskiego i Żużlowej (MPZP 54-66),
- prognozie oddziaływania na środowisko, sporządzonej do wyżej wymienionego projektu planu miejscowego.

Zgodnie z art. 46 ust. 1 pkt 1 oraz art. 54 ust. 2 ustawy o udostępnianiu informacji o środowisku i jego ochronie, udziale społeczeństwa w ochronie środowiska oraz o ocenach oddziaływania na środowisko, projekt planu miejscowego podlega strategicznej ocenie oddziaływania na środowisko z zapewnieniem możliwości udziału społeczeństwa w okresie wyłożenia do publicznego wglądu, o którym mowa wcześniej. Wnioski i uwagi w postępowaniu w sprawie strategicznej oceny oddziaływania na środowisko – stosownie do przepisu art. 54 ust. 3 ustawy – należy wnosić w nieprzekraczalnym terminie do 2 listopada 2026 r. do Prezydenta Miasta Rybnika.

Informacja na temat Administratora danych osobowych znajduje się w Kancelarii Urzędu oraz na stronie BIP Urzędu Miasta Rybnika https://bip.um.rybnik.eu/rodo.

RYBNIK.EU

Katowice/34449467

Połącz Kropki

Połącz Kropki
Idealna gra na krótką przerwę

Zeskanuj QR kod i graj

APLIKACJA WYBORCZEJ

eprasa.pl bd4f2b24c8

WROCŁAWSKIE MIESZKANIA

Wrocławskie Mieszkania Sp. z o.o.
z siedzibą we Wrocławiu informuje,

że od dnia 26.08.2025 r. do dnia 25.09.2026 r. na tablicach ogłoszeń w siedzibie Spółki i Filii Centrum Obsługi Mieszkańca przy ul. Gazowej 20 oraz Urzędu Miejskiego Wrocławia zostało wywieszone ogłoszenie nr **1PO/OG/ET/2026** o przetargu ustnym na dzierżawę części nieruchomości, ograniczonym do mieszkańców budynków usytuowanych na działkach przylegających do nieruchomości, którzy złożyli wniosek o oddanie jej w dzierżawę.

Ogłoszenie jest dostępne również na stronie internetowej www.wm.wroc.pl. Szczegółowych informacji udziela spółka Wrocławskie Mieszkania Sp. z o. o., ul. Namysłowska 8 we Wrocławiu, tel. 71 326 41 05.

Wrocław/34449463

INFORMACJA

Prezydent Miasta Tarnowa informuje, że w budynku Urzędu Miasta Tarnowa przy ul. Nowej 3 i Nowej 4 na tablicach ogłoszeń oraz na stronie internetowej Biuletynu Informacji Publicznej Gminy Miasta Tarnowa został wywieszony wykaz nieruchomości stanowiących własność Gminy Miasta Tarnowa przeznaczonych do sprzedaży w trybie przetargu ustnego nieograniczonego: a)nieruchomość oznaczona numerem działki 61/58 o pow. 1732 m2 obrębu 151 położona u zbiegu ulic Marynarki Wojennej i Edwarda Rydza – Śmigłego w Tarnowie. Informacji w przedmiotowej sprawie udziela się w Wydziale Geodezji i Nieruchomości ul. Nowa 3 pok. 204 tel. (014) 68-82-754.

Kraków/34449299

MG-M.6840.20.2026 Skawina, dnia 24.08.2026 r.

INFORMACJA

Burmistrz Miasta i Gminy w Skawinie informuje,

że wykaz dot. sprzedaży nieruchomości oznaczonej jako działka nr 841/22 o pow. 0,0454 ha, poł. w Skawinie został wywieszony w terminie 24 sierpnia 2026 r. do dnia 13 września 2026 r. na tablicy ogłoszeń w siedzibie Urzędu Miasta i Gminy w Skawinie, Rynek 3 oraz zamieszczony w Internecie (na stronie internetowej www.gminaskawina.pl w zakładce Urząd i Rada - ogłoszenia urzędowe oraz w Biuletynie Informacji Publicznej) a także wywieszony na terenie miasta Skawiny.

Szczegółowe informacje zamieszczono w wykazie.

Informacji udziela Wydział Mienia i Geodezji, Urzędu Miasta i Gminy w Skawinie, Rynek 3, pok. nr 5, tel. (12) 277-01-55.

Kraków/34449293

NOWOŚĆ

Słówko
Literówka
Quizy
Sudoku
Krzyżówki

Szukaj w APLIKACJ WYBORCZEJ

Zeskanuj QR kod
i pobierz aplikację

POBIERZ Z Google Play
Pobierz w App Store

Rybnik

PREZYDENT MIASTA RYBNIKA

OGŁOSZENIE

o wyłożeniu do publicznego wglądu projektu miejscowego planu zagospodarowania przestrzennego dla części miasta Rybnika obejmującej dwa obszary w rejonach ulic Gruntowej i Gliwickiej (MPZP 54-41)

Na podstawie art. 17 pkt 9 ustawy z dnia 27 marca 2003 r. o planowaniu i zagospodarowaniu przestrzennym (tekst jednolity Dz. U. z 2026 r. poz. 538 ze zm.) w związku z art. 66 ust. 2 oraz art. 67 ust. 3 pkt 4 ustawy z dnia 7 lipca 2023 r. o zmianie ustawy o planowaniu i zagospodarowaniu przestrzennym oraz niektórych innych ustaw (Dz. U. z 2023 r. poz. 1688 ze zm.), art. 54 ust. 2 i ust. 3 ustawy z dnia 3 października 2008 r. o udostępnianiu informacji o środowisku i jego ochronie, udziale społeczeństwa w ochronie środowiska oraz o ocenach oddziaływania na środowisko (tekst jednolity Dz. U. z 2026 r. poz. 670), a także uchwały nr 731/XLVII/2018 Rady Miasta Rybnika z dnia 19 kwietnia 2018 r. w sprawie przystąpienia do sporządzenia miejscowego planu zagospodarowania przestrzennego dla części miasta Rybnika (MPZP 54) zawiadamiam o wyłożeniu do publicznego wglądu projektu miejscowego planu zagospodarowania przestrzennego dla części miasta Rybnika obejmującej dwa obszary w rejonach ulic Gruntowej i Gliwickiej (MPZP 54-41) wraz z prognozą oddziaływania na środowisko. Projekt planu wraz z prognozą oddziaływania na środowisko zostanie udostępniony od 7 października 2026 r. do 4 listopada 2026 r. w budynku Urzędu Miasta Rybnika w Miejskiej Pracowni Urbanistycznej przy ul. Zamkowej 5 w pokoju 11, w godzinach:

– poniedziałek – środa: 11:00 – 15:00,
– czwartek: 13:30 – 17:30,
– piątek: 8:00 – 12:00

oraz w Biuletynie Informacji Publicznej w zakładce „Komunikaty i ogłoszenia" – „Ogłoszenia urzędowe". Dodatkowe informacje dotyczące projektu planu będzie można uzyskać pod numerem telefonu: 32 43 92 023. Dyskusja publiczna nad przyjętymi w wyżej wymienionym projekcie planu miejscowego rozwiązaniami odbędzie się 8 października 2026 r. w budynku Urzędu Miasta Rybnika przy ul. Bolesława Chrobrego 2 w sali nr 264 o godzinie 16:00.

Zgodnie z art. 18 ust. 1 ustawy o planowaniu i zagospodarowaniu przestrzennym każdy kto kwestionuje ustalenia przyjęte w projekcie planu miejscowego może wnieść uwagi. Uwagi mogą być wnoszone w formie papierowej lub elektronicznej, w tym za pomocą środków komunikacji elektronicznej, w szczególności poczty elektronicznej (mpu@um.rybnik.pl) do Prezydenta Miasta Rybnika, ze wskazaniem imienia i nazwiska albo nazwy oraz adresu zamieszkania albo siedziby, a także wskazaniem nieruchomości, których uwaga dotyczy w nieprzekraczalnym terminie do 18 listopada 2026 r.

Jednocześnie informuję, że zgodnie z art. 21 ustawy o udostępnianiu informacji o środowisku i jego ochronie, udziale społeczeństwa w ochronie środowiska oraz o ocenach oddziaływania na środowisko w Biuletynie Informacji Publicznej zamieszczone będą informacje o dokumentach:

- projekcie miejscowego planu zagospodarowania przestrzennego dla części miasta Rybnika obejmującej dwa obszary w rejonach ulic Gruntowej i Gliwickiej (MPZP 54-41),
- prognozie oddziaływania na środowisko, sporządzonej do wyżej wymienionego projektu planu miejscowego.

Zgodnie z art. 46 ust. 1 pkt 1 oraz art. 54 ust. 2 ustawy o udostępnianiu informacji o środowisku i jego ochronie, udziale społeczeństwa w ochronie środowiska oraz o ocenach oddziaływania na środowisko, projekt planu miejscowego podlega strategicznej ocenie oddziaływania na środowisko z zapewnieniem możliwości udziału społeczeństwa w okresie wyłożenia do publicznego wglądu, o którym mowa wcześniej. Wnioski i uwagi w postępowaniu w sprawie strategicznej oceny oddziaływania na środowisko – stosownie do przepisu art. 54 ust. 3 ustawy – należy wnosić w nieprzekraczalnym terminie do dnia 18 listopada 2026 r. do Prezydenta Miasta Rybnika.

Informacja na temat Administratora danych osobowych znajduje się w Kancelarii Urzędu oraz na stronie BIP Urzędu Miasta Rybnika https://bip.um.rybnik.eu/rodo.

RYBNIK.EU

Katowice/34449452

Polkowice, dnia 27 sierpnia 2026 r.

OGŁOSZENIE

BURMISTRZA POLKOWIC

o wyłożeniu do publicznego wglądu projektu miejscowego planu zagospodarowania przestrzennego na działkach nr 22, 59 i 60 w obrębie Pieszkowice w gminie Polkowice

Na podstawie art. 17 pkt 9 ustawy z dnia 27 marca 2003 r. o planowaniu i zagospodarowaniu przestrzennym (t.j. Dz. U. z 2026 r. poz. 538 z późn. zm.), art. 67 ust. 3 pkt 4 ustawy z dnia 7 lipca 2023 r. o zmianie ustawy o planowaniu i zagospodarowaniu przestrzennym oraz niektórych innych ustaw (Dz. U. z 2023 r. poz. 1688 z późn. zm.), art. 39 ust.1 w związku z art. 54 ust. 3 ustawy z dnia 3 października 2008 r. o udostępnianiu informacji o środowisku i jego ochronie, udziale społeczeństwa w ochronie środowiska oraz o ocenach oddziaływania na środowisko (t.j. Dz. U. z 2026 r. poz. 670) oraz uchwały Rady Miejskiej w Polkowicach nr LII/569/22 z dnia 25 października 2022 r., **zawiadamiam o wyłożeniu do publicznego wglądu projektu miejscowego planu zagospodarowania przestrzennego na działkach nr 22, 59 i 60 w obrębie Pieszkowice w gminie Polkowice** wraz z **prognozą oddziaływania na środowisko** w dniach **od 8 września 2026 r. do 30 września 2026 r**. oraz o możliwości zapoznania się z tymi dokumentami w Urzędzie Gminy Polkowice, przy ul. Rynek 19, pokój nr 5, 59-100 Polkowice, w godzinach pracy urzędu.

Projekt ww. planu miejscowego wraz z prognozą oddziaływania na środowisko będzie również dostępny na stronie internetowej BIP Urzędu Gminy Polkowice pod adresem: bip.polkowice.eu, w zakładce aktualności i ogłoszenia, różne oraz w Systemie Informacji Przestrzennej polkowice.e-mapa.net, w zakładce zagospodarowanie przestrzenne.

W związku podziałem geodezyjnym działek nr 22, 59 i 60 obręb Pieszkowice, aktualne numery działek objętych planem, to nr 22/1, 22/2, 59/1, 59/2, 59/4, 59/5, 60/1, 60/2, 60/4, 60/5 obręb Pieszkowice, gmina Polkowice.

Dyskusja publiczna nad rozwiązaniami przyjętymi w projekcie planu miejscowego odbędzie się w dniu **17 września 2026 r., w godz. 15.30 – 16.30**, w świetlicy wiejskiej w Pieszkowicach – Pieszkowice 11a,59-101 Pieszkowice.

Jeżeli jesteś osobą ze szczególnymi potrzebami, w rozumieniu ustawy z dnia 19 lipca 2019 r. o zapewnieniu dostępności osobom ze szczególnymi potrzebami (Dz. U. z 2024 r. poz. 1411 ze zm.), zgłoś swoją potrzebę na minimum 3 dni przed spotkaniem otwartym, dyżurem projektanta lub planowanym udziałem w konsultacjach społecznych. Swoją potrzebę możesz zgłosić telefonicznie pod numerem telefonu 76 72 46 788, na adres e-mail: kancelaria@gmina.polkowice.pl z dopiskiem „wyłożenie projektu mpzp Pieszkowice" lub w inny dogodny dla Ciebie sposób.

Zgodnie z art. 17 pkt 11 i art. 18 ust. 1 ustawy o planowaniu i zagospodarowaniu przestrzennym, każdy kto kwestionuje ustalenia przyjęte w projekcie planu, może wnieść uwagi.

Uwagi do ustaleń projektu planu należy kierować do Burmistrza Polkowic i składać w Urzędzie Gminy Polkowice, ul. Rynek 1, 59-100 Polkowice, z podaniem imienia i nazwiska albo nazwy jednostki organizacyjnej oraz adresu zamieszkania albo siedziby, wraz z podaniem informacji pozwalającej na identyfikację obszaru, którego uwaga dotyczy np. numer działki ewidencyjnej, nazwę i numer obrębu ewidencyjnego, nazwę miejscowości, w nieprzekraczalnym terminie do dnia **15 października 2026 r.**

Uwagi należy składać na dedykowanym formularzu stanowiącym załącznik do rozporządzenia Ministra Rozwoju i Technologii z dnia 13 listopada 2023 r. w sprawie wzoru formularza pisma dotyczącego aktu planowania przestrzennego (Dz. U. z 2023 r. poz. 2509 z późn. zm.), który jest dostępny stacjonarnie w kancelarii Urzędy Gminy Polkowice ul. Rynek 1 pok. 3 oraz ul. Rynek 19 pok. 5 59-100 Polkowice, a także w formie elektronicznej na stronie Biuletynu Informacji Publicznej Urzędu Gminy Polkowice bip.polkowice.eu, w zakładce aktualności i ogłoszenia, różne.

Uwagi do ustaleń projektu planu mogą być wnoszone w formie papierowej lub elektronicznej, w tym za pomocą środków komunikacji elektronicznej, w szczególności poczty elektronicznej na adres e-mail kancelaria@gmina.polkowice.pl lub poprzez Elektroniczną Skrzynkę Podawczą UG Polkowice (PURDE: AE:PL-70470-86828-TJERH-29).

Uwagi do Prognozy oddziaływania na środowisko mogą być wnoszone zgodnie z art. 39 ust.1 pkt.3, art. 40 i art. 54 ust. 3 ustawy z dnia 3 października 2008 r. o udostępnieniu informacji o środowisku i jego ochronie, udziale społeczeństwa w ochronie środowiska oraz o ocenach oddziaływania na środowisko – w formie pisemnej, ustnie do protokołu lub za pomocą środków komunikacji elektronicznej bez konieczności opatrywania ich bezpiecznym podpisem elektronicznym, o którym mowa w ustawie z dnia 18 września 2001r. o podpisie elektronicznym – w nieprzekraczalnym terminie do dnia **15 października 2026 r.**

Organem rozpatrującym uwagi jest Burmistrz Polkowic.

Uwagi powinny zawierać także oświadczenie (zgodę) składającego, dotyczące przetwarzania i udostępniania danych osobowych na potrzeby procedury sporządzenia miejscowego planu zagospodarowania przestrzennego, zgodnie z Rozporządzeniem Parlamentu Europejskiego i Rady (UE) 2016/679 z dnia 27 kwietnia 2016 r. w sprawie ochrony osób fizycznych w związku z przetwarzaniem danych osobowych i w sprawie swobodnego przepływu takich danych oraz uchylenia dyrektywy 95/46/WE (ogólne rozporządzenie o ochronie danych).

Administratorem przetwarzanych danych osobowych na postawie ustawy z dnia 27 marca 2003 r. o planowaniu i zagospodarowaniu przestrzennym (Dz.U. z 2023 r. poz. 977 ze zm.), jest Burmistrz Polkowic ul. Rynek 1, 59-100 Polkowice. Szczegółowe informacje o przetwarzaniu danych osobowych dostępne są pod adresem: https://polkowice.eu/ochrona-danych-osobowych/ przy czym informuję, że w odniesieniu do danych zgromadzonych w ramach procedury planistycznej dotyczącej ww. projektu zmiany mpzp uwzględnione zostanie ograniczenie, o którym mowa w art. 8a ust. 1 ustawy z dnia 27 marca 2003 r. o planowaniu i zagospodarowaniu przestrzennym.

Burmistrz Polkowic
Wiesław Wabik

Wrocław/34449088

eprasa.pl bd4f2b24c8

GAZETA wyborcza

DLA FIRM, URZĘDÓW I INSTYTUCJI

Przetargi,
licytacje,
zamówienia
publiczne

Ogłoszenia
sądowe
i rekrutacyjne

Nekrologi,
kondolencje,
wspomnienia

KONTAKT:

**kontakt_komunikaty@wyborcza.pl,
tel. 507 094 232
nekrologi@wyborcza.pl,
tel. 22 555 55 55**

Komunikaty.pl

nekrologi.wyborcza.pl

Znak: B-IV.6740.2.10.2026.KM Kielce, dnia 24.08.2026 r.

OBWIESZCZENIE

Na podstawie art. 11f ust. 3 i 4 ustawy z dnia 10 kwietnia 2003 r. o szczególnych zasadach przygotowania i realizacji inwestycji w zakresie dróg publicznych (t. j. Dz. U. z 2024 r. poz. 311) oraz art. 49 ustawy z dnia 14 czerwca 1960 r. - Kodeks postępowania administracyjnego (t. j. Dz. U. z 2025 r. poz. 1691),

STAROSTA KIELECKI

zawiadamia o wydaniu Wójtowi Gminy Górno, działającemu przez pełnomocnika Pana Michała Dyrdóła, decyzji nr 20/2026 z dnia 24.08.2026 r., znak: B-IV.6740.2.10.2026.KM, o zezwoleniu na realizację inwestycji drogowej dla zadania pn.: „Rozbudowa drogi gminnej nr 325013T ul. Jasneji fragmentu ul. Słonecznej oraz budowa dróg gminnych w obrębie 0004 Górno Parcele gm. Górno w ramach zadania pn.: „Budowa oraz przebudowa dróg gminnych w miejscowości Górno Parcele w formule zaprojektuj i wybuduj", na terenie gminy Górno w powiecie kieleckim.

Zakres inwestycji obejmuje:

• Roboty przygotowawcze,
• Roboty ziemne – wykonanie wykopów i nasypów,
• Wycinka kolidujących drzew i krzewów,
• Budowa kanalizacji deszczowej,
• Usunięcie kolizji z siecią elektroenergetyczną,
• Usunięcie kolizji z siecią wodociągową,
• Budowa oświetlenia drogowego,
• Budowa nowych konstrukcji jezdni wraz z budową wyniesionych skrzyżowań z betonu asfaltowego,
• Przebudowa skrzyżowania rozbudowywanej drogi gminnej nr 325013T ul. Jasnej z drogą wojewódzką nr 752,
• Budowa skrzyżowania projektowanej drogi gminnej z drogą wojewódzką nr 752,
• Budowa prawostronnego chodnika z kostki betonowej w km od 0+000,00 do 0+063,87 ul. Jasnej,
• Wykonanie obramowań jezdni krawężnikami betonowymi z prawej i z lewej strony drogi,
• Budowa obustronnych poboczy z kruszywa,
• Budowa zjazdów zwykłych i dojść,
• Korekta istniejącej zatoki przystankowej,
• Przebudowa rowu krytego pod koroną drogi,
• Przebudowa przepustu pod koroną drogi,
• Budowa rowu odwadniającego,
• Przebudowa istniejących rowów odwadniających,
• Oznakowanie drogi.

Przedmiotowe postępowanie w sprawie wydania decyzji o zezwoleniu na realizację inwestycji drogowej obejmuje nieruchomości położone w gminie Górno w powiecie kieleckim, **jednostka ewidencyjna 260406_2 Górno** oznaczone w ewidencji gruntów i budynków numerami działek, znajdujące się:

– **w liniach rozgraniczających teren, przeznaczone pod planowaną inwestycję drogową**:
– Jednostka ewidencyjna 260406_2 Górno, obręb 0004 Górno Parcele, numery ewidencyjne działek:
1; **2/2**; **16/5**; **17/33**; 2/3 (**2/4**, 2/5); 16/4 (**16/12**, 16/13); 16/6 (**16/14**, 16/15); 17/26 (**17/38**, 17/39); **19/24**; 19/26 (**19/32**, 19/33); 19/25 (**19/30**, 19/31); 19/29 (**19/34**, 19/35); 3 (**3/1**, 3/2); **4/12**; **7/1**; 400/2 (**400/5**, 400/6); 400/1 (**400/3**, 400/4); **8/9**; 22/14 (**22/22**, 22/23); 22/18 (**22/24**, 22/25); **11/1**; 22/8 (**22/20**, 22/21); 23/14 (**23/26**, 23/27); 23/3 (**23/24**, 23/25); 11/3 (**11/48**, 11/49); 11/11 (**11/56**, 11/57); 11/9 (**11/54**, 11/55); 11/6 (**11/50**, 11/51); 11/7 (**11/52**, 11/53); **12/1**; 24/3 (**24/13**, 24/14); **12/4**; 12/10 (**12/18**, 12/19); 12/12 (**12/20**, 12/21); 28/22 (**28/46**, 28/47); 29/5 (**29/9**, 29/10); 29/7 (**29/11**, 29/12); **13/1**; **13/6**; **30/7**; **15/1**; **15/20**; 30/8 (**30/18**, 30/19); 30/9 (**30/20**, 30/21); 31/15 (**31/31**, 31/32); **13/5**; 13/16 (**13/28**, 13/29); 13/17 (**13/30**, 13/31); 13/27 (**13/32**, 13/33); 15/17 (**15/43**, 15/44); **24/10**; **28/13**; **28/3**; **28/21**; **28/23**; **28/25**; **28/27**; **28/29**; **28/31**; **28/33**; **24/1**; **25/11**; **25/7**; **25/9**; **26/6**; **27/6**; **25/4**; **26/1**; **27/3**; **28/34**; **28/36**; **28/38**; **28/40**; **28/42**; **28/19**; 24/4 (**24/15**, 24/16); 24/5 (**24/17**, 24/18); 24/6 (**24/19**, 24/20); 24/7 (**24/21**, 24/22); 24/8 (**24/23**, 24/24); 24/11 (**24/25**, 24/26); 24/12 (**24/27**, 24/28); 25/10 (**25/16**, 25/17); 25/6 (**25/12**, 25/13); 25/8 (**25/14**, 25/15); 26/3 (**26/9**, 26/10); 26/4 (**26/11**, 26/12); 26/7 (**26/13**, 26/14); 26/8 (**26/15**, 26/16); 27/5 (**27/7**, 27/8); 28/24 (**28/48**, 28/49); 28/26 (**28/50**, 28/51); 28/28 (**28/52**, 28/53); 28/30 (**28/54**, 28/55); 28/35 (**28/56**, 28/57); 28/41 (**28/58**, 28/59); 28/43 (**28/60**, 28/61); 28/20 (**28/44**, 28/45); **32**; 31/7 (**31/27**, 31/28); 31/12 (**31/29**, 31/30); 31/2 (**31/25**, 31/26); **31/14**; 31/24 (**31/49**, 31/50); 31/23 (**31/47**, 31/48); 31/22 (**31/45**, 31/46); 31/21 (**31/43**, 31/44); 31/20 (**31/41**, 31/42); 31/19 (**31/39**, 31/40); 31/18 (**31/37**, 31/38); 31/17 (**31/35**, 31/36); 31/16 (**31/33**, 31/34); **15/19**; **15/18**; 15/11 (**15/31**, 15/32); 15/16 (**15/41**, 15/42); 15/15 (**15/39**, 15/40); 15/14 (**15/37**, 15/38); 15/13 (**15/35**, 15/36); 15/12 (**15/33**, 15/34); 15/10 (**15/29**, 15/30); 15/9 (**15/27**, 15/28); 15/8 (**15/25**, 15/26); 15/7 (**15/23**, 15/24); 15/6 (**15/21**, 15/22); 53/10 (**53/19**, **53/20**, 53/21); 53/9 (**53/17**, 53/18); 53/8 (**53/15**, 53/16); 53/6 (**53/13**, 53/14); 53/4 (**53/11**, 53/12); 52/8 (**52/15**, 52/16); 52/7 (**52/13**, 52/14); 52/3 (**52/11**, 52/12); 52/1 (**52/9**, 52/10); 51/1 (**51/14**, 51/15); 51/13 (**51/16**, 51/17); 50/3 (**50/8**, 50/9); 50/2 (**50/6**, 50/7); 50/1 (**50/4**, 50/5); **49/1**; **49/4**; **48/1**; **48/4**; **47/1**; 46 (**46/1**, 46/2); **45/1**; 45/4 (**45/14**, 45/15); 45/8 (**45/16**, 45/17); 45/2 (**45/12**, 45/13); 44/2 (**44/5**, 44/6); 44/1 (**44/3**, 44/4); 41 (**41/1**, 41/2);
– Jednostka ewidencyjna 260406_2 Górno, obręb 0006 Krajno Parcele, numery ewidencyjne działek:
639 (**639/1**, 639/2); 638 (**638/1**, 638/2); 637 (**637/1**, 637/2); 636 (**636/1**, 636/2);
– **poza liniami rozgraniczającymi teren, przeznaczone pod:**
• **budowę lub przebudowę sieci uzbrojenia terenu:**
Jednostka ewidencyjna 260406_2 Górno, obręb 0004 Górno Parcele, numery ewidencyjne działek:
1; 2/3 (2/5); 16/6 (16/15); 12/8; 28/22 (28/47); 29/5 (29/10); 29/7 (29/12); 24/8 (24/24); 24/11 (24/26); 26/3 (26/10); 26/4 (26/12); 26/7 (26/14); 27/5 (27/8); 28/24 (28/49); 28/26 (28/51); 28/28 (28/53); 28/35 (28/57); 28/37; 28/39; 31/24 (31/50); 31/23 (31/48); 31/22 (31/46); 31/21 (31/44); 31/20 (31/42); 31/17 (31/36); 31/16 (31/34); 15/15 (15/40); 15/14 (15/38); 15/13 (15/36); 15/12 (15/34); 15/10 (15/30); 15/9 (15/28); 15/8 (15/26); 15/7 (15/24); 15/6 (15/22); 15/11 (15/32); 52/1 (52/10); 51/1 (51/15); 51/13 (51/17); 50/3 (50/9); 50/2 (50/7); 50/1 (50/5); 49/5; 49/9; 49/11; 48/2; 48/5; 47/3; 47/2; 46 (46/2); 45/4 (45/15); 45/2 (45/13); 44/2 (44/6);
Jednostka ewidencyjna 260406_2 Górno, obręb 0006 Krajno Parcele, numery ewidencyjne działek:
640; 635/1; 635/2; 634/2;
• **budowę lub przebudowę innej drogi publicznej:**
Jednostka ewidencyjna 260406_2 Górno, obręb 0004 Górno Parcele, numery ewidencyjne działek:
213/31; 213/6; 213/5; 213/4; 31/6; 213/3;
• **budowę lub przebudowę zjazdów:**
Jednostka ewidencyjna 260406_2 Górno, obręb 0004 Górno Parcele, numery ewidencyjne działek:
28/22 (28/47); 24/8 (24/24); 28/24 (28/49); 28/26 (28/51); 28/28 (28/53); 28/30 (28/55); 28/32; 28/37; 28/39; 28/41 (28/59); 28/43 (28/61); 28/20 (28/45); 48/2; 46 (46/2); 45/4 (45/15); 45/8; (45/17); 45/2 (45/13); 44/2 (44/6);
Jednostka ewidencyjna 260406_2 Górno, obręb 0006 Krajno Parcele, numery ewidencyjne działek:
637 (637/2); 636 (636/2).

Wyjaśniam, że w odniesieniu do nieruchomości, które podlegają podziałowi – przed nawiasem podano numer działki przed podziałem, w nawiasie numery działek po podziale. **Pogrubioną czcionką zostały oznaczone numery działek objętych liniami rozgraniczającymi teren inwestycji (przebieg drogi),** podkreśleniem zaznaczone są działki do czasowego zajęcia.

Powyższej decyzji został nadany rygor natychmiastowej wykonalności.

Informuję, że w myśl art. 18 ust. 1e pkt 1 ustawy z dnia 10 kwietnia 2003 r. o szczególnych zasadach przygotowania i realizacji inwestycji w zakresie dróg publicznych (t. j. Dz. U. z 2024 r. poz. 311) w przypadku, w którym dotychczasowy właściciel lub użytkownik wieczysty nieruchomości objętej decyzją o zezwoleniu na realizację inwestycji drogowej wyda tę nieruchomość niezwłocznie, lecz nie później niż w terminie 30 dni od dnia doręczenia zawiadomienia o jej wydaniu – wysokość odszkodowania powiększa się o kwotę równą 5% wartości nieruchomości lub wartości prawa użytkowania wieczystego.

Powyższa informacja dotyczy nieruchomości przeznaczonych pod pas drogowy.

Strony z treścią decyzji mogą zapoznać się w Wydziale Budownictwa Starostwa Powiatowego w Kielcach, ul. Wrzosowa 44, 25 – 211 Kielce (pokój nr 33, nr tel. 41 200-12-71), od poniedziałku do piątku z wyłączeniem środy.

Zapoznanie z decyzją nie jest obowiązkowe.
Od decyzji służy odwołanie do Wojewody Świętokrzyskiego za pośrednictwem Starosty Kieleckiego, w terminie 14 dni od dnia zawiadomienia stron o jej wydaniu. Odwołanie strony od decyzji o zezwoleniu na realizację inwestycji drogowej powinno zawierać zarzuty odnoszące się do tej decyzji, określać istotę i zakres żądania będącego przedmiotem odwołania oraz wskazywać dowody uzasadniające to żądanie - art. 11g ust. 1a ustawy o szczególnych zasadach przygotowania i realizacji inwestycji w zakresie dróg publicznych. Zgodnie z art. 11f ust. 3 ww. ustawy, w związku z art. 49 Kpa, zawiadomienie stron postępowania uważa się za dokonane po upływie czternastu dni od dnia publicznego ogłoszenia.

STAROSTA KIELECKI

Kielce/34449321

WÓJT GMINY RĘDZINY
OGŁOSZENIE

o rozpoczęciu konsultacji społecznych projektu miejscowego planu zagospodarowania przestrzennego Gminy Rędziny obejmującego fragment miejscowości Rudniki przy ulicy Glinianki

Na podstawie art. 17 pkt 11 i 13 ustawy z dnia 27 marca 2003 r. o planowaniu i zagospodarowaniu przestrzennym (Dz. U. z 2026 r. poz. 538 z późn. zm.) w związku z art. 67 ust. 3 pkt 4 ustawy z dnia 7 lipca 2023 r. o zmianie ustawy o planowaniu i zagospodarowaniu przestrzennym oraz niektórych innych ustaw (Dz. U. z 2023 r., poz. 1688 z późn. zm.), art. 54 ust. 2 i 3 ustawy z dnia 3 października 2008 r. o udostępnianiu informacji o środowisku i jego ochronie, udziale społeczeństwa w ochronie środowiska oraz ocenach oddziaływania na środowisko (Dz. U. z 2024 r. poz. 1112 z późn. zm.) oraz Uchwały Nr 161/XXX/2026 z dnia 24 marca 2026 r. w sprawie przystąpienia do sporządzenia miejscowego planu zagospodarowania przestrzennego Gminy Rędziny obejmującego fragment miejscowości Rudniki przy ulicy Glinianki, **zawiadamiam o konsultacjach społecznych projektu planu zagospodarowania przestrzennego Gminy Rędziny obejmującego fragment miejscowości Rudniki przy ulicy Glinianki wraz z prognozą oddziaływania na środowisko, które odbędą się w następującej formie:**

1) **Zbieranie uwag w dniach od 31.08.2026 r. do 30.09.2026 r.**
Uwagi do konsultowanego projektu aktu planowania przestrzennego należy składać wyłącznie na formularzu zgodnym z Rozporządzeniem Ministra Rozwoju i Technologii z dnia 13 listopada 2023 r. w sprawie wzoru formularza pisma dotyczącego aktu planowania przestrzennego (Dz. U. z 2023 r. poz. 2509).
Stosownie do art. 8g ust. 1 ustawy z dnia 27 marca 2003 roku o planowaniu i zagospodarowaniu przestrzennym uwagi składa się na piśmie utrwalonym w postaci papierowej lub elektronicznej, w tym za pomocą środków komunikacji elektronicznej, w szczególności poczty elektronicznej, na wymaganym formularzu. Formularz do wypełnienia dostępny jest w Urzędzie Gminy w Rędzinach.
Składający uwagę zobowiązany jest podać swoje imię i nazwisko albo nazwę oraz adres zamieszkania bądź siedziby, adres poczty elektronicznej, o ile taki posiada, a także wskazać, czy jest właścicielem lub użytkownikiem wieczystym nieruchomości objętej uwagą, może również podać dodatkowe dane do kontaktu takie jak adres do korespondencji lub numer telefonu.

Uwagi na wyżej wskazanym formularzu należy dostarczyć do Urzędu Gminy w Rędzinach na jeden z poniższych sposobów:
- w formie papierowej w siedzibie Urzędu Gminy w Rędzinach, ul. Wolności 87, 42-242 Rędziny,
- w formie elektronicznej za pomocą środków komunikacji elektronicznej na adres poczty elektronicznej: ug@redziny.pl,
- za pomocą platformy ePUAP na adres skrytki: /v4e4h0kh44/SkrytkaESP,
- E-doręczenia**:** AE:PL-27861-83494-RAWRG-25

Jednocześnie informuję, że na podstawie art. 46 ust. 1 pkt 1 i art. 54 ust. 2 i 3 ustawy o udostępnianiu informacji o środowisku i jego ochronie, udziale społeczeństwa w ochronie środowiska oraz o ocenach oddziaływania na środowisko, w okresie konsultacji społecznych zapewnia się możliwość udziału społeczeństwa w postępowaniu w ramach strategicznej oceny oddziaływania na środowisko skutków realizacji ww. planu miejscowego, a także możliwość zapoznania się z niezbędną dokumentacją sprawy w Referacie gospodarki przestrzennej, nieruchomości i gospodarki odpadami Urzędu Gminy w Rędzinach, pok. nr 5 na parterze, ul. Wolności 87, 42-242 Rędziny w dniach pracy Urzędu w godzinach: wtorek od godz. 7.30 do godz. 18.00, piątek od godz. 7.30 do godz. 13.00, pozostałe dni tygodnia od godz. 7.30 do godz. 15.30, w wersji elektronicznej dokumentacja dostępna jest na stronie internetowej https://www.bip.redziny.pl/index.php?idg=1&id=1&x=1

Uwagi w postępowaniu w sprawie strategicznej oceny oddziaływania na środowisko należy składać w sposób i w terminie określonym powyżej.

Organem właściwym do rozpatrzenia uwag jest Wójt Gminy Rędzin.
Informacja o propozycji rozpatrzenia uwag zostanie podana do publicznej wiadomości poprzez publikację Zarządzenia Wójta Gminy Rędzin w tej sprawie na stronie internetowej BIP Urzędu Gminy w Rędzinach (https://www.bip.redziny.pl/index.php?idg=4&id=8&x=20)

2) **Spotkanie otwarte** poprzedzone prezentacją projektu aktu planowania przestrzennego odbędzie się w dniu **14.09.2026 r. o godz. 16.00** w siedzibie Urzędu Gminy w Rędzinach, ul. Wolności 87 (sala konferencyjna).
3) **Dyżur projektanta** odbędzie się w dniu **14.09.2026 r. od godz. 17.00** w siedzibie Urzędu Gminy w Rędzinach, ul. Wolności 87 (sala konferencyjna).

Przebieg konsultacji społecznych, zgodnie z art. 8k ust. 2 ustawy, zostanie podsumowany raportem, zawierającym w szczególności wykaz zgłoszonych uwag wraz z propozycją ich rozpatrzenia i uzasadnieniem oraz protokoły z czynności przeprowadzonych w ramach konsultacji.

WÓJT GMINY RĘDZINY
dr Adam Jaruga

Klauzula informacyjna

Zgodnie z art. 13 ust. 1 i 2 Rozporządzenia Parlamentu Europejskiego i Rady (UE) 2016/679 z dnia 27 kwietnia 2016 r. w sprawie ochrony osób fizycznych w związku z przetwarzaniem danych osobowych i w sprawie ochrony osób fizycznych w związku z przetwarzaniem danych osobowych i w sprawie swobodnego przepływu takich danych oraz uchylenia dyrektywy 95/46/WE (Dz. Urz. UE L Nr 119 str. 1), zwanego dalej RODO informuję, że:

1. Administratorem Pani/a danych osobowych jest Wójt Gminy Rędziny z siedzibą ul. Wolności 87, 42-242 Rędziny, tel. 34 3279014, e-mai: ug@redziny.pl.
2. Dane kontaktowe inspektora ochrony danych u Administratora: dwitczak.iod.dwf@data.pl, tel. 887140650.
3. Pani/a dane osobowe przetwarzane są w celu realizacji procedury sporządzania miejscowego planu zagospodarowania przestrzennego, na podstawie art. 6 ust. 1 lit. c RODO oraz art. 17 ustawy z dnia 27 marca 2003 r. o planowaniu i zagospodarowaniu przestrzennym (Dz. U. z 2023 r. poz. 977 z późn. zm.)
4. Dane osobowe mogą być przekazywane innym organom i podmiotom wyłącznie na podstawie obowiązujących przepisów prawa oraz w ramach świadczenia usług dla administratora.
5. Pani/a dane osobowe będą przechowywane wieczyście (kat. archiwizacji A), na podstawie przepisów ustawy z dnia 14 lipca 1983 r. o narodowym zasobie archiwalnym i archiwach (Dz. U. z 2020 r. poz. 164).
6. Posiada Pan/i prawo dostępu do treści swoich danych i ich poprawiania, sprostowania, ograniczenia przetwarzania.
7. Ma Pan/i prawo do wniesienia skargi do Prezesa Urzędu Ochrony Danych Osobowych, ul. Stawki 2, 00-193 Warszawa, gdyby przetwarzanie Pana/i danych osobowych naruszało przepisy RODO.
8. Pana/i dane osobowe nie będą przetwarzane w sposób zautomatyzowany i nie będą profilowane.
9. Pana/i dane osobowe nie będą przekazywane do państwa trzeciego lub organizacji międzynarodowej.
10. Podanie danych osobowych jest obowiązkiem ustawowym. Jest Pan/i zobowiązany/a do podania danych określonych w formularzu wniosku, a konsekwencją ich nie podania będzie pozostawienie wniosku bez rozpoznania.

Częstochowa/34449416

eprasa.pl bd4f2b24c8

Znak: PNO.6721.8.2024 Łącko, dnia 27 sierpnia 2026 r.

OGŁOSZENIE WÓJTA GMINY ŁĄCKO

o rozpoczęciu konsultacji społecznych dotyczących projektu miejscowego planu zagospodarowania przestrzennego Gminy Łącko oraz o zapewnieniu udziału społeczeństwa w strategicznej ocenie oddziaływania na środowisko

Na podstawie art. 17 pkt 11, art. 8h ust. 1, art. 8i ust. 1 i 2 oraz art. 8j ustawy z dnia 27 marca 2003 r. o planowaniu i zagospodarowaniu przestrzennym (Dz. U. z 2026 r. poz. 538, z późn. zm.), a także art. 39 ust. 1 pkt 2–5, art. 40 i art. 54 ust. 2 ustawy z dnia 3 października 2008 r. o udostępnianiu informacji o środowisku i jego ochronie, udziale społeczeństwa w ochronie środowiska oraz o ocenach oddziaływania na środowisko (Dz. U. z 2026 r. poz. 670, z późn. zm.), w związku z uchwałą Nr 21/III/2024 Rady Gminy Łącko z dnia 25 czerwca 2024 r. w sprawie przystąpienia do sporządzenia miejscowego planu zagospodarowania przestrzennego Gminy Łącko, zmienioną uchwałą Nr 34/XXIV/2026 Rady Gminy Łącko z dnia 29 maja 2026 r., Wójt Gminy Łącko ogłasza o terminie rozpoczęcia konsultacji społecznych dotyczących projektu miejscowego planu zagospodarowania przestrzennego Gminy Łącko wraz z prognozą oddziaływania na środowisko.

Termin prowadzenia konsultacji społecznych i składania uwag:
od dnia 1 października 2026 r. do dnia 29 października 2026 r.

Projekt planu miejscowego wraz z prognozą oddziaływania na środowisko i uzasadnieniem udostępniony będzie **w dniu rozpoczęcia konsultacji społecznych:**

- w Biuletynie Informacji Publicznej Urzędu Gminy Łącko https://bip.malopolska.pl/uglacko,m,438827,miejscowy-plan-zagospodarowania-przestrzennego-gminy-lacko-w-granicach-administracyjnych-gminy-lacko.html oraz na stronie internetowej gminy: https://www.lacko.pl/;
- w siedzibie Urzędu Gminy Łącko, 33-390 Łącko 445, w godzinach pracy urzędu tj. pon. 7.30-17, wt.–czw. 7.30-15.30, pt. 7.30-14.00.

Formy konsultacji społecznych

Konsultacje społeczne przeprowadzone zostaną w następujących formach:

Forma konsultacji	Termin	Miejsce/sposób przeprowadzenia
Zbieranie uwag do projektu planu (art. 8i ust. 1 pkt 1 ustawy)	od 1 października 2026 r. do 29 października 2026 r.	Uwagi składa się na formularzu pisma dotyczącego aktu planowania przestrzennego.
Spotkanie otwarte, poprzedzone prezentacją projektu planu (art. 8i ust. 1 pkt 2 ustawy)	dnia 13 października 2026 r. (wtorek) w godz. 15.30–17.30	Miejsce: Centrum Kultury i Edukacji Muzycznej w Łącku, Łącko 1060, 33-390 Łącko
Geoankieta (art. 8i ust. 1 pkt 4 ustawy)	od 1 października 2026 r. do 29 października 2026 r.	Geoankieta dostępna pod adresem: https://wniosekdoplanu.pl/lacko
Dyżur projektanta / punkt konsultacyjny (art. 8i ust. 1 pkt 5 ustawy) – dyżury przeprowadzane poza godzinami pracy Urzędu, zgodnie z art. 8h ust. 3 pkt 1 ustawy	dnia 8 października 2026 r. (czwartek) w godz. 15.30–18.00 dnia 16 października 2026 r. (piątek) w godz. 14.00–18.00 dnia 21 października 2026 r. (środa) w godz. 15.30–18.00	Miejsce: Urząd Gminy Łącko, Łącko 445, 33-390 Łącko
Pozostałe dyżury projektanta – organizowane dodatkowo, ponad formy wymagane ustawą, w godzinach pracy Urzędu	dnia 8 października 2026 r. (czwartek) w godz. 11.30–15.00 dnia 13 października 2026 r. (wtorek) w godz. 11.00–15.00 dnia 16 października 2026 r. (piątek) w godz. 11.30–13.30 dnia 21 października 2026 r. (środa) w godz. 11.30–15.00	Miejsce: Urząd Gminy Łącko, Łącko 445, 33-390 Łącko

Dyżury projektanta wskazane w tabeli jako forma konsultacji społecznych, o której mowa w art. 8i ust. 1 pkt 5 ustawy z dnia 27 marca 2003 r. o planowaniu i zagospodarowaniu przestrzennym, odbywają się poza godzinami pracy Urzędu Gminy Łącko – zgodnie z art. 8h ust. 3 pkt 1 tej ustawy. Pozostałe dyżury projektanta Wójt Gminy Łącko organizuje dodatkowo, ponad wymagania ustawowe, w godzinach pracy Urzędu, w celu ułatwienia udziału w konsultacjach możliwie szerokiemu gronu interesariuszy.

Sposób składania uwag do projektu planu

Uwagi do projektu planu miejscowego należy składać do Wójta Gminy Łącko na formularzu pisma dotyczącego aktu planowania przestrzennego, zaznaczając w formularzu:

- pkt 2.2 – „uwaga do konsultowanego projektu aktu";
- pkt 3.2 – „miejscowy plan zagospodarowania przestrzennego".

Formularz jest dostępny:

- Biuletyn Informacji Publicznej Urzędu Gminy Łącko https://bip.malopolska.pl/uglacko,m,438762,druki-do-pobrania.html (w zakładce: Planowanie przestrzenne – druki do pobrania),
- strona internetowa gminy https://www.lacko.pl/referat-planowania-przestrzen-ii.html,
- siedziba Urzędu Gminy Łącko, Łącko 445, 33-390 Łącko.

Uwagi można wnosić:

- w postaci papierowej – w siedzibie Urzędu Gminy Łącko, 33-390 Łącko 445 (dziennik podawczy) albo za pośrednictwem operatora pocztowego na ten adres;
- w postaci elektronicznej – na adres poczty elektronicznej: gmina@lacko.pl lub za pomocą platformy ePUAP:
  ePUAP:/ a1q79qfv42/skrytka;
- na adres do doręczeń elektronicznych: AE:PL-88598-14882-EHRRA-06.

Składający uwagę podaje swoje imię i nazwisko albo nazwę oraz adres zamieszkania albo siedziby, a także adres poczty elektronicznej, o ile taki posiada, oraz wskazuje, czy jest właścicielem lub użytkownikiem wieczystym nieruchomości objętej uwagą. Może również podać dodatkowe dane do kontaktu, takie jak adres do korespondencji lub numer telefonu.

Udział społeczeństwa w strategicznej ocenie oddziaływania na środowisko

Uwagi i wnioski do prognozy oddziaływania na środowisko można składać w terminie od dnia 1 października 2026 r. do dnia 29 października 2026 r.:

- w formie pisemnej – na adres Urzędu Gminy Łącko, 33-390 Łącko 445;
- ustnie do protokołu – w siedzibie Urzędu Gminy Łącko;
- za pomocą środków komunikacji elektronicznej na adres: gmina@lacko.pl.

Organem właściwym do rozpatrzenia uwag do projektu planu oraz uwag i wniosków do prognozy oddziaływania na środowisko jest Wójt Gminy Łącko. Uwagi i wnioski złożone po upływie wskazanego terminu pozostawia się bez rozpatrzenia.

Szczegółowe informacje związane z przetwarzaniem danych osobowych uzyskanych w toku prowadzenia postepowań dotyczących sporządzenia aktów planistycznych

Zgodnie z art. 8a ustawy z dnia 27 marca 2003 r. o planowaniu i zagospodarowaniu przestrzennym (t.j. Dz. U. z 2026 r. poz. 538 z późn. zm.), w związku z przetwarzaniem przez Wójta Gminy Łącko danych osobowych uzyskanych w toku prowadzenia postępowań dotyczących sporządzania aktów planistycznych o których mowa w ustawie, informuję, iż prawo, o którym mowa w art. 15 ust. 1 lit. g rozporządzenia Parlamentu Europejskiego i Rady (UE) 2016/679 z dnia 27 kwietnia 2016 r. w sprawie ochrony osób fizycznych w związku z przetwarzaniem danych osobowych i w sprawie swobodnego przepływu takich danych oraz uchylenia dyrektywy 95/46/WE (Dz. Urz. UE L 119 z 04.05.2016, str. 1, z późn. zm.), zwanego dalej „RODO" przysługuje, jeżeli nie wpływa na ochronę praw i wolności osoby, od której dane te pozyskano.

Administratorem danych osobowych jest: Wójt Gminy Łącko, 33-390 Łącko 445. Adres poczty elektronicznej IOD: iod@lacko.pl Dane osobowe uzyskane w toku prowadzenia postępowań dotyczących sporządzania aktów planistycznych są przetwarzane w celu wypełnienia obowiązku prawnego ciążącego na Administratorze (Art. 6, ust. 1, pkt c RODO). Szczegółowe informacje są dostępne na stronie internetowej www.*lacko.pl* lub w siedzibie Administratora na tablicy ogłoszeń.

Kraków/34449523

Starosta Rybnicki

informuje,

że ogłosił pierwszy przetarg ustny nieograniczony na sprzedaż prawa własności nieruchomości gruntowej niezabudowanej, stanowiącej własność Skarbu Państwa, położonej na terenie Gminy i Miasta Czerwionka – Leszczyny, obręb Stanowice.

- Nieruchomość oznaczona jest w księdze wieczystej oraz ewidencji gruntów i budynków jako działka nr 1101/30 o pow. 0,2967 ha, obręb Stanowice, arkusz mapy 1.
- Cena wywoławcza nieruchomości wynosi 61 000 zł netto (zw. z VAT).
- Wysokość wadium wynosi 6 100 zł.
- Przetarg odbędzie się w dniu 22 października 2026 r. o godzinie 09:00 w siedzibie Starostwa Powiatowego w Rybniku, przy ul. 3 Maja 31, w pokoju nr 324.
- Ogłoszenie o przetargu zostało wywieszone i opublikowane na tablicy ogłoszeń w siedzibie Starostwa Powiatowego w Rybniku, tablicy ogłoszeń Urzędu Gminy i Miasta Czerwionka – Leszczyny, stronie internetowej Starostwa Powiatowego w Rybniku oraz stronie Biuletynu Informacji Publicznej Starostwa Powiatowego.
- Szczegółowe informacje dotyczące przetargu można uzyskać w Referacie Gospodarki Nieruchomościami Starostwa Powiatowego w Rybniku, ul. 3 Maja 31, 44-200 Rybnik – pokój 324 i 301 bądź pod nr tel. (32) 41 61 317 lub (32) 41 61 332.

Katowice/34448796

Rybnik

PREZYDENT MIASTA RYBNIKA

OGŁOSZENIE

o wyłożeniu do publicznego wglądu projektu miejscowego planu zagospodarowania przestrzennego dla części miasta Rybnika obejmującej dwa obszary w rejonach ulic Olszowej i Budowlanych (MPZP 54-60)

Na podstawie art. 17 pkt 9 ustawy z dnia 27 marca 2003 r. o planowaniu i zagospodarowaniu przestrzennym (tekst jednolity Dz. U. z 2026 r. poz. 538 ze zm.) w związku z art. 66 ust. 2 oraz art. 67 ust. 3 pkt 4 ustawy z dnia 7 lipca 2023 r. o zmianie ustawy o planowaniu i zagospodarowaniu przestrzennym oraz niektórych innych ustaw (Dz. U. z 2023 r. poz. 1688 ze zm.), art. 54 ust. 2 i ust. 3 ustawy z dnia 3 października 2008 r. o udostępnianiu informacji o środowisku i jego ochronie, udziale społeczeństwa w ochronie środowiska oraz o ocenach oddziaływania na środowisko (tekst jednolity Dz. U. z 2026 r. poz. 670), a także uchwały nr 731/XLVII/2018 Rady Miasta Rybnika z dnia 19 kwietnia 2018 r. w sprawie przystąpienia do sporządzenia miejscowego planu zagospodarowania przestrzennego dla części miasta Rybnika (MPZP 54) zawiadamiam o wyłożeniu do publicznego wglądu projektu miejscowego planu zagospodarowania przestrzennego dla części miasta Rybnika obejmującej dwa obszary w rejonach ulic Olszowej i Budowlanych (MPZP 54-60) wraz z prognozą oddziaływania na środowisko. Projekt planu wraz z prognozą oddziaływania na środowisko zostanie udostępniony od 7 października 2026 r. do 4 listopada 2026 r. w budynku Urzędu Miasta Rybnika w Miejskiej Pracowni Urbanistycznej przy ul. Zamkowej 5 w pokoju 11, w godzinach:

– poniedziałek – środa: 11:00 – 15:00,
– czwartek: 13:30 – 17:30,
– piątek: 8:00 – 12:00

oraz w Biuletynie Informacji Publicznej w zakładce „Komunikaty i ogłoszenia" – „Ogłoszenia urzędowe". Dodatkowe informacje dotyczące projektu planu będzie można uzyskać pod numerem telefonu: 32 43 92 023. Dyskusja publiczna nad przyjętymi w wyżej wymienionym projekcie planu miejscowego rozwiązaniami odbędzie się 8 października 2026 r. w budynku Urzędu Miasta Rybnika przy ul. Bolesława Chrobrego 2 w sali nr 264 o godzinie 17:00.

Zgodnie z art. 18 ust. 1 ustawy o planowaniu i zagospodarowaniu przestrzennym każdy kto kwestionuje ustalenia przyjęte w projekcie planu miejscowego może wnieść uwagi. Uwagi mogą być wnoszone w formie papierowej lub elektronicznej, w tym za pomocą środków komunikacji elektronicznej, w szczególności poczty elektronicznej (mpu@um.rybnik.pl) do Prezydenta Miasta Rybnika, ze wskazaniem imienia i nazwiska albo nazwy oraz adresu zamieszkania albo siedziby, a także wskazaniem nieruchomości, których uwaga dotyczy w nieprzekraczalnym terminie do 18 listopada 2026 r.

Jednocześnie informuję, że zgodnie z art. 21 ustawy o udostępnianiu informacji o środowisku i jego ochronie, udziale społeczeństwa w ochronie środowiska oraz o ocenach oddziaływania na środowisko w Biuletynie Informacji Publicznej zamieszczone będą informacje o dokumentach:

- projekcie miejscowego planu zagospodarowania przestrzennego dla części miasta Rybnika obejmującej dwa obszary w rejonach ulic Olszowej i Budowlanych (MPZP 54-60),
- prognozie oddziaływania na środowisko, sporządzonej do wyżej wymienionego projektu planu miejscowego.

Zgodnie z art. 46 ust. 1 pkt 1 oraz art. 54 ust. 2 ustawy o udostępnianiu informacji o środowisku i jego ochronie, udziale społeczeństwa w ochronie środowiska oraz o ocenach oddziaływania na środowisko, projekt planu miejscowego podlega strategicznej ocenie oddziaływania na środowisko z zapewnieniem możliwości udziału społeczeństwa w okresie wyłożenia do publicznego wglądu, o którym mowa wcześniej. Wnioski i uwagi w postępowaniu w sprawie strategicznej oceny oddziaływania na środowisko – stosownie do przepisu art. 54 ust. 3 ustawy – należy wnosić w nieprzekraczalnym terminie do 18 listopada 2026 r. do Prezydenta Miasta Rybnika.

Informacja na temat Administratora danych osobowych znajduje się w Kancelarii Urzędu oraz na stronie BIP Urzędu Miasta Rybnika https://bip.um.rybnik.eu/rodo.

RYBNIK.EU

Katowice/34449454

ODESZLI.pl

Stwórz Miejsce Pamięci

Wejdź na serwis **odeszli.pl**

Dziel się wspomnieniami o bliskich, których już z nami nie ma

pomoc@odeszli.pl,
tel. 22 55 55 383
22 55 55 399
22 55 55 555

S3G 1

eprasa.pl bd4f2b24c8

NEWSLETTERY
WYBORCZEJ

Wszystkie piszą ludzie, nie maszyny
Nasi najlepsi redaktorzy.

Możesz wybrać z bogatej oferty ponad **40** różnych newsletterów.

Zapisz się na:
wyborcza.pl /newslettery

wyborcza.pl

Zarząd Budynków Komunalnych w Krakowie informuje, że w dniu **30 września 2026 r. o godz. 9⁰⁰ w siedzibie Zarządu Budynków Komunalnych w Krakowie, ul. Czerwieńskiego 16 w Krakowie (sala konferencyjna)** zostanie przeprowadzona aukcja celowa na najem lokalu użytkowego położonego w budynku usytuowanym na os. Centrum C 1 w Krakowie, w którym zwycięzca aukcji zobowiązany będzie prowadzić działalność polegającą na prowadzeniu: sklepu papierniczego i/lub księgarni z możliwością prowadzenia działalności kulturalnej polegającej na organizowaniu spotkań autorskich, warsztatów, wystaw, dyskusji wraz z działalnością gastronomiczną polegającą na podawaniu (sprzedaży) napojów wyłącznie bezalkoholowych, produktów cukierniczych, kanapek.

Zasady najmu lokalu użytkowego oraz zasady przeprowadzenia aukcji określa zarządzenie Nr 2760/2013 Prezydenta Miasta Krakowa z dnia 24 września 2013 r. w sprawie trybu i szczegółowych warunków najmu lokali użytkowych stanowiących własność Gminy Miejskiej Kraków wynajmowanych przez Zarząd Budynków Komunalnych w Krakowie (z późn. zm.).

Oferty przystąpienia do aukcji, wg wzoru ustalonego ww. przepisami **przyjmowane są do dnia 28 września 2026 r. do godz. 15⁰⁰** w Punkcie Obsługi Mieszkańców Zarządu Budynków Komunalnych w Krakowie, z siedzibą w Krakowie, ul. Czerwieńskiego 16.

Wadium w wysokości określonej przez Organizatora postępowania w wykazie lokalu przeznaczonego do wynajęcia w trybie aukcji celowej, **płatne jest do dnia 28 września 2026 r. przelewem lub wpłatą na rachunek bankowy Nr 82 1020 2892 0000 5902 0590 1667. O dotrzymaniu terminu dokonania wpłaty wadium decyduje data wpływu środków finansowych na konto Zarządu Budynków Komunalnych w Krakowie.**

Organizator zastrzega sobie prawo odwołania aukcji w całości, bez podania przyczyny – art. 70^1 § 3 kodeksu cywilnego. Szczegółowe informacje dot. aukcji znajdują się na stronie www.zbk-krakow.pl

Kraków/34449520

Syndyk masy upadłości Janusza Frączka, osoby fizycznej nieprowadzącej działalności gospodarczej, sygn. akt GL1G/GUp-s/144/2022, oferuje do sprzedaży, w drodze pisemnego przetargu, nieruchomość gruntową w postaci działki gruntu

o nr ewid. 296/1 o powierzchni 0,4300 ha, położoną w Ożarowicach, powiat tarnogórski, przy ulicy Kościuszki, posiadającą urządzoną księgę wieczystą KW Nr GL1T/00029491/6 prowadzona przez Sąd Rejonowy w Tarnowskich Górach V Wydział Ksiąg Wieczystych – cena wywoławcza wynosi 222.750,00 zł (dwieście dwadzieścia dwa tysiące siedemset pięćdziesiąt złotych 00/100).

Oferty zakupu należy przysłać listem poleconym na adres: Syndyk Masy Upadłości Sławomir Cichoń, ul. Okólna 10; 42-400 Zawiercie z dopiskiem „oferta Ożarowice" w nieprzekraczalnym terminie do dnia 10 września 2026 r. W tym samym terminie oferent winien wpłacić wadium w wysokości 10% ceny wywoławczej na rachunek: 07 8450 0005 0070 0784 5060 0070. W razie nieuiszczenia wadium oferta nie zostanie uwzględniona. Oferent winien ponadto złożyć oświadczenie o zapoznaniu się z regulaminem przetargu.

Otwarcie ofert i wybór nabywcy nastąpi w dniu 16 września 2026 r. Sprzedający zastrzega sobie prawo zmiany terminu otwarcia ofert, a także prawo do odstąpienia od przetargu lub jego unieważnienia bez podania przyczyny. Telefon kontaktowy 502 138 317.

Katowice/34449180

Rybnik

PREZYDENT MIASTA RYBNIKA

OGŁOSZENIE

o wyłożeniu do publicznego wglądu projektu miejscowego planu zagospodarowania przestrzennego dla części miasta Rybnika obejmującej pięć obszarów w dzielnicach: Grabownia, Rybnicka Kuźnia i Wielopole (MPZP 54-62)

Na podstawie art. 17 pkt 9 ustawy z dnia 27 marca 2003 r. o planowaniu i zagospodarowaniu przestrzennym (tekst jednolity Dz. U. z 2026 r. poz. 538 ze zm.) w związku z art. 66 ust. 2 oraz art. 67 ust. 3 pkt 4 ustawy z dnia 7 lipca 2023 r. o zmianie ustawy o planowaniu i zagospodarowaniu przestrzennym oraz niektórych innych ustaw (Dz. U. z 2023 r. poz. 1688 ze zm.), art. 54 ust. 2 i ust. 3 ustawy z dnia 3 października 2008 r. o udostępnianiu informacji o środowisku i jego ochronie, udziale społeczeństwa w ochronie środowiska oraz o ocenach oddziaływania na środowisko (tekst jednolity Dz. U. z 2026 r. poz. 670), a także uchwały nr 731/XLVII/2018 Rady Miasta Rybnika z dnia 19 kwietnia 2018 r. w sprawie przystąpienia do sporządzenia miejscowego planu zagospodarowania przestrzennego dla części miasta Rybnika (MPZP 54) zawiadamiam o wyłożeniu do publicznego wglądu projektu miejscowego planu zagospodarowania przestrzennego dla części miasta Rybnika obejmującej pięć obszarów w dzielnicach: Grabownia, Rybnicka Kuźnia i Wielopole (MPZP 54-62) wraz z prognozą oddziaływania na środowisko. Projekt planu wraz z prognozą oddziaływania na środowisko zostanie udostępniony od 7 października 2026 r. do 4 listopada 2026 r. w budynku Urzędu Miasta Rybnika w Miejskiej Pracowni Urbanistycznej przy ul. Zamkowej 5 w pokoju 11, w godzinach:

– poniedziałek – środa: 11:00 – 15:00,
– czwartek: 13:30 – 17:30,
– piątek: 8:00 – 12:00

oraz w Biuletynie Informacji Publicznej w zakładce „Komunikaty i ogłoszenia" – „Ogłoszenia urzędowe". Dodatkowe informacje dotyczące projektu planu będzie można uzyskać pod numerem telefonu: 32 43 92 023. Dyskusja publiczna nad przyjętymi w wyżej wymienionym projekcie planu miejscowego rozwiązaniami odbędzie się 8 października 2026 r. w budynku Urzędu Miasta Rybnika przy ul. Bolesława Chrobrego 2 w sali nr 264 o godzinie 15:00.

Zgodnie z art. 18 ust. 1 ustawy o planowaniu i zagospodarowaniu przestrzennym każdy kto kwestionuje ustalenia przyjęte w projekcie planu miejscowego może wnieść uwagi. Uwagi mogą być wnoszone w formie papierowej lub elektronicznej, w tym za pomocą środków komunikacji elektronicznej, w szczególności poczty elektronicznej (mpu@um.rybnik.pl) do Prezydenta Miasta Rybnika, ze wskazaniem imienia i nazwiska albo nazwy oraz adresu zamieszkania albo siedziby, a także wskazaniem nieruchomości, których uwaga dotyczy w nieprzekraczalnym terminie do 18 listopada 2026 r.

Jednocześnie informuję, że zgodnie z art. 21 ustawy o udostępnianiu informacji o środowisku i jego ochronie, udziale społeczeństwa w ochronie środowiska oraz o ocenach oddziaływania na środowisko w Biuletynie Informacji Publicznej zamieszczone będą informacje o dokumentach:

- projekcie miejscowego planu zagospodarowania przestrzennego dla części miasta Rybnika obejmującej pięć obszarów w dzielnicach: Grabownia, Rybnicka Kuźnia i Wielopole (MPZP 54-62),
- prognozie oddziaływania na środowisko, sporządzonej do wyżej wymienionego projektu planu miejscowego.

Zgodnie z art. 46 ust. 1 pkt 1 oraz art. 54 ust. 2 ustawy o udostępnianiu informacji o środowisku i jego ochronie, udziale społeczeństwa w ochronie środowiska oraz o ocenach oddziaływania na środowisko, projekt planu miejscowego podlega strategicznej ocenie oddziaływania na środowisko z zapewnieniem możliwości udziału społeczeństwa w okresie wyłożenia do publicznego wglądu, o którym mowa wcześniej. Wnioski i uwagi w postępowaniu w sprawie strategicznej oceny oddziaływania na środowisko – stosownie do przepisu art. 54 ust. 3 ustawy – należy wnosić w nieprzekraczalnym terminie do 18 listopada 2026 r. do Prezydenta Miasta Rybnika.

Informacja na temat Administratora danych osobowych znajduje się w Kancelarii Urzędu oraz na stronie BIP Urzędu Miasta Rybnika https://bip.um.rybnik.eu/rodo.

RYBNIK.EU

Katowice/34449459

Rybnik

PREZYDENT MIASTA RYBNIKA

OGŁOSZENIE

o wyłożeniu do publicznego wglądu projektu miejscowego planu zagospodarowania przestrzennego dla części miasta Rybnika obejmującej dziesięć obszarów dla wybranych fragmentów w dzielnicach: Stodoły, Chwałęcice (MPZP 54-61)

Na podstawie art. 17 pkt 9 ustawy z dnia 27 marca 2003 r. o planowaniu i zagospodarowaniu przestrzennym (tekst jednolity Dz. U. z 2026 r. poz. 538 ze zm.) w związku z art. 66 ust. 2 oraz art. 67 ust. 3 pkt 4 ustawy z dnia 7 lipca 2023 r. o zmianie ustawy o planowaniu i zagospodarowaniu przestrzennym oraz niektórych innych ustaw (Dz. U. z 2023 r. poz. 1688 ze zm.), art. 54 ust. 2 i ust. 3 ustawy z dnia 3 października 2008 r. o udostępnianiu informacji o środowisku i jego ochronie, udziale społeczeństwa w ochronie środowiska oraz o ocenach oddziaływania na środowisko (tekst jednolity Dz. U. z 2026 r. poz. 670), a także uchwały nr 731/XLVII/2018 Rady Miasta Rybnika z dnia 19 kwietnia 2018 r. w sprawie przystąpienia do sporządzenia miejscowego planu zagospodarowania przestrzennego dla części miasta Rybnika (MPZP 54) zawiadamiam o wyłożeniu do publicznego wglądu projektu miejscowego planu zagospodarowania przestrzennego dla części miasta Rybnika obejmującej dziesięć obszarów dla wybranych fragmentów w dzielnicach: Stodoły, Chwałęcice (MPZP 54-61) wraz z prognozą oddziaływania na środowisko. Projekt planu wraz z prognozą oddziaływania na środowisko zostanie udostępniony od 21 września 2026 r. do 19 października 2026 r. w budynku Urzędu Miasta Rybnika w Miejskiej Pracowni Urbanistycznej przy ul. Zamkowej 5 w pokoju 11, w godzinach:

– poniedziałek – środa: 11:00 – 15:00,
– czwartek: 13:30 – 17:30,
– piątek: 8:00 – 12:00

oraz w Biuletynie Informacji Publicznej w zakładce „Komunikaty i ogłoszenia" – „Ogłoszenia urzędowe". Dodatkowe informacje dotyczące projektu planu będzie można uzyskać pod numerem telefonu: 32 43 92 023. Dyskusja publiczna nad przyjętymi w wyżej wymienionym projekcie planu miejscowego rozwiązaniami odbędzie się 1 października 2026 r. w budynku Urzędu Miasta Rybnika przy ul. Bolesława Chrobrego 2 w sali nr 264 o godzinie 15:00.

Zgodnie z art. 18 ust. 1 ustawy o planowaniu i zagospodarowaniu przestrzennym każdy kto kwestionuje ustalenia przyjęte w projekcie planu miejscowego może wnieść uwagi. Uwagi mogą być wnoszone w formie papierowej lub elektronicznej, w tym za pomocą środków komunikacji elektronicznej, w szczególności poczty elektronicznej (mpu@um.rybnik.pl) do Prezydenta Miasta Rybnika, ze wskazaniem imienia i nazwiska albo nazwy oraz adresu zamieszkania albo siedziby, a także wskazaniem nieruchomości, których uwaga dotyczy w nieprzekraczalnym terminie do 2 listopada 2026 r.

Jednocześnie informuję, że zgodnie z art. 21 ustawy o udostępnianiu informacji o środowisku i jego ochronie, udziale społeczeństwa w ochronie środowiska oraz o ocenach oddziaływania na środowisko w Biuletynie Informacji Publicznej zamieszczone będą informacje o dokumentach:

- projekcie miejscowego planu zagospodarowania przestrzennego dla części miasta Rybnika obejmującej dziesięć obszarów dla wybranych fragmentów w dzielnicach: Stodoły, Chwałęcice (MPZP 54-61),
- prognozie oddziaływania na środowisko, sporządzonej do wyżej wymienionego projektu planu miejscowego.

Zgodnie z art. 46 ust. 1 pkt 1 oraz art. 54 ust. 2 ustawy o udostępnianiu informacji o środowisku i jego ochronie, udziale społeczeństwa w ochronie środowiska oraz o ocenach oddziaływania na środowisko, projekt planu miejscowego podlega strategicznej ocenie oddziaływania na środowisko z zapewnieniem możliwości udziału społeczeństwa w okresie wyłożenia do publicznego wglądu, o którym mowa wcześniej. Wnioski i uwagi w postępowaniu w sprawie strategicznej oceny oddziaływania na środowisko – stosownie do przepisu art. 54 ust. 3 ustawy – należy wnosić w nieprzekraczalnym terminie do 2 listopada 2026 r. do Prezydenta Miasta Rybnika.

Informacja na temat Administratora danych osobowych znajduje się w Kancelarii Urzędu oraz na stronie BIP Urzędu Miasta Rybnika https://bip.um.rybnik.eu/rodo.

RYBNIK.EU

Katowice/34449456

eprasa.pl bd4f2b24c8

BK-GN.6840.35.2026

Burmistrz Miasta Czeladź

informuje, że zgodnie z art. 35 ust.1 ustawy z dnia 21 sierpnia 1997 roku o gospodarce nieruchomościami (tekst jednolity Dz.U. z 2024 r. poz. 1145 ze zm.), podaje do publicznej wiadomości:

Informację o wywieszeniu **wykazu numer 105/2026** - dotyczącego przeznaczenia do zbycia niezabudowanej nieruchomości gruntowej, stanowiącej własność Gminy Czeladź oznaczonej **numerami działek 13742, 13743, 13744, 13745, 13746, 13747, 13748 oraz 13939 obręb Czeladź** o łącznej powierzchni 2,4780 ha, położonej w Czeladzi, w pobliżu ul. Będzińskiej, zapisanej w księdze wieczystej numer KA1B/00019221/4.

Wykaz wywieszony został na tablicy ogłoszeń w siedzibie Urzędu Miasta Czeladź - ul. Katowicka 45, 41-250 Czeladź, II piętro, a także zamieszczony na stronie internetowej www.bip.czeladz.pl na okres 21 dni, licząc od dnia wywieszenia wykazu, tj. **od 27 sierpnia 2025 r. do 17 września 2026 r.**

Katowice/34449407

urząd miejski wrocławia

PREZYDENT WROCŁAWIA

informuje,

że w dniu 25 sierpnia 2026 r. wywieszony został wykaz nieruchomości niezabudowanej, położonej w rejonie ul. Lawendowej (dz. nr 3/4, AM-22, obręb Widawa) przeznaczonej do sprzedaży w trybie bezprzetargowym.

Osoby, którym przysługuje pierwszeństwo w nabyciu nieruchomości na podstawie art. 34 ust. 1 pkt 1 i 2 ustawy z dnia 21 sierpnia 1997 r. o gospodarce nieruchomościami (Dz. U. z 2026 r. poz. 399 z późń. zm.), mogą składać wnioski o jej nabycie w terminie 6 tygodni od dnia wywieszenia wykazu.

Pełne informacje dotyczące nieruchomości zawiera wykaz wywieszony na tablicy ogłoszeń w siedzibie Urzędu Miejskiego Wrocławia – Pl. Nowy Targ 1-8 – obok pokoju nr 102, pierwsze piętro oraz na stronie internetowej bip.um.wroc.pl.

Dodatkowe informacje można uzyskać w pok. 124 Urzędu Miejskiego Wrocławia – Pl. Nowy Targ 1-8, tel. 71 777 71 24.

Wrocław/34449537

Rybnik

PREZYDENT MIASTA RYBNIKA

OGŁOSZENIE

o wyłożeniu do publicznego wglądu projektu miejscowego planu zagospodarowania przestrzennego dla części miasta Rybnika obejmującej pięć obszarów w rejonach ulic: Bratków, Łącznej, Wypoczynkowej, Siennej i Lisiej (MPZP 54-63)

Na podstawie art. 17 pkt 9 ustawy z dnia 27 marca 2003 r. o planowaniu i zagospodarowaniu przestrzennym (tekst jednolity Dz. U. z 2026 r. poz. 538 ze zm.) w związku z art. 66 ust. 2 oraz art. 67 ust. 3 pkt 4 ustawy z dnia 7 lipca 2023 r. o zmianie ustawy o planowaniu i zagospodarowaniu przestrzennym oraz niektórych innych ustaw (Dz. U. z 2023 r. poz. 1688 ze zm.), art. 54 ust. 2 i ust. 3 ustawy z dnia 3 października 2008 r. o udostępnianiu informacji o środowisku i jego ochronie, udziale społeczeństwa w ochronie środowiska oraz o ocenach oddziaływania na środowisko (tekst jednolity Dz. U. z 2026 r. poz. 670), a także uchwały nr 731/XLVII/2018 Rady Miasta Rybnika z dnia 19 kwietnia 2018 r. w sprawie przystąpienia do sporządzenia miejscowego planu zagospodarowania przestrzennego dla części miasta Rybnika (MPZP 54) zawiadamiam o wyłożeniu do publicznego wglądu projektu miejscowego planu zagospodarowania przestrzennego dla części miasta Rybnika obejmującej pięć obszarów w rejonach ulic: Bratków, Łącznej, Wypoczynkowej, Siennej i Lisiej (MPZP 54-63) wraz z prognozą oddziaływania na środowisko. Projekt planu wraz z prognozą oddziaływania na środowisko zostanie udostępniony od 19 października 2026 r. do 17 listopada 2026 r. w budynku Urzędu Miasta Rybnika w Miejskiej Pracowni Urbanistycznej przy ul. Zamkowej 5 w pokoju 10, w godzinach:

– poniedziałek – środa: 11:00 – 15:00,
– czwartek: 13:30 – 17:30,
– piątek: 8:00 – 12:00

oraz w Biuletynie Informacji Publicznej w zakładce „Komunikaty i ogłoszenia" – „Ogłoszenia urzędowe". Dodatkowe informacje dotyczące projektu planu będzie można uzyskać pod numerem telefonu: 32 43 92 023. Dyskusja publiczna nad przyjętymi w wyżej wymienionym projekcie planu miejscowego rozwiązaniami odbędzie się 5 listopada 2026 r. w budynku Urzędu Miasta Rybnika przy ul. Bolesława Chrobrego 2 w sali nr 264 o godzinie 17:00.

Zgodnie z art. 18 ust. 1 ustawy o planowaniu i zagospodarowaniu przestrzennym każdy kto kwestionuje ustalenia przyjęte w projekcie planu miejscowego może wnieść uwagi. Uwagi mogą być wnoszone w formie papierowej lub elektronicznej, w tym za pomocą środków komunikacji elektronicznej, w szczególności poczty elektronicznej (mpu@um.rybnik.pl) do Prezydenta Miasta Rybnika, ze wskazaniem imienia i nazwiska albo nazwy oraz adresu zamieszkania albo siedziby, a także wskazaniem nieruchomości, których uwaga dotyczy w nieprzekraczalnym terminie do 1 grudnia 2026 r.

Jednocześnie informuję, że zgodnie z art. 21 ustawy o udostępnianiu informacji o środowisku i jego ochronie, udziale społeczeństwa w ochronie środowiska oraz o ocenach oddziaływania na środowisko w Biuletynie Informacji Publicznej zamieszczone będą informacje o dokumentach:

- projekcie miejscowego planu zagospodarowania przestrzennego dla części miasta Rybnika obejmującej pięć obszarów w rejonach ulic: Bratków, Łącznej, Wypoczynkowej, Siennej i Lisiej (MPZP 54-63),
- prognozie oddziaływania na środowisko, sporządzonej do wyżej wymienionego projektu planu miejscowego.

Zgodnie z art. 46 ust. 1 pkt 1 oraz art. 54 ust. 2 ustawy o udostępnianiu informacji o środowisku i jego ochronie, udziale społeczeństwa w ochronie środowiska oraz o ocenach oddziaływania na środowisko, projekt planu miejscowego podlega strategicznej ocenie oddziaływania na środowisko z zapewnieniem możliwości udziału społeczeństwa w okresie wyłożenia do publicznego wglądu, o którym mowa wcześniej. Wnioski i uwagi w postępowaniu w sprawie strategicznej oceny oddziaływania na środowisko – stosownie do przepisu art. 54 ust. 3 ustawy – należy wnosić w nieprzekraczalnym terminie do dnia 1 grudnia 2026 r. do Prezydenta Miasta Rybnika.

Informacja na temat Administratora danych osobowych znajduje się w Kancelarii Urzędu oraz na stronie BIP Urzędu Miasta Rybnika https://bip.um.rybnik.eu/rodo.

RYBNIK.EU

Katowice/34449461

Rybnik

PREZYDENT MIASTA RYBNIKA

OGŁOSZENIE

o wyłożeniu do publicznego wglądu projektu miejscowego planu zagospodarowania przestrzennego dla części miasta Rybnika obejmującej dwa obszary w rejonach ulic Strefowej i Żorskiej (MPZP 54-64)

Na podstawie art. 17 pkt 9 ustawy z dnia 27 marca 2003 r. o planowaniu i zagospodarowaniu przestrzennym (tekst jednolity Dz. U. z 2026 r. poz. 538 ze zm.) w związku z art. 66 ust. 2 oraz art. 67 ust. 3 pkt 4 ustawy z dnia 7 lipca 2023 r. o zmianie ustawy o planowaniu i zagospodarowaniu przestrzennym oraz niektórych innych ustaw (Dz. U. z 2023 r. poz. 1688 ze zm.), art. 54 ust. 2 i ust. 3 ustawy z dnia 3 października 2008 r. o udostępnianiu informacji o środowisku i jego ochronie, udziale społeczeństwa w ochronie środowiska oraz o ocenach oddziaływania na środowisko (tekst jednolity Dz. U. z 2026 r. poz. 670), a także uchwały nr 731/XLVII/2018 Rady Miasta Rybnika z dnia 19 kwietnia 2018 r. w sprawie przystąpienia do sporządzenia miejscowego planu zagospodarowania przestrzennego dla części miasta Rybnika (MPZP 54) zawiadamiam o wyłożeniu do publicznego wglądu projektu miejscowego planu zagospodarowania przestrzennego dla części miasta Rybnika obejmującej dwa obszary w rejonach ulic Strefowej i Żorskiej (MPZP 54-64) wraz z prognozą oddziaływania na środowisko. Projekt planu wraz z prognozą oddziaływania na środowisko zostanie udostępniony od 19 października 2026 r. do 17 listopada 2026 r. w budynku Urzędu Miasta Rybnika w Miejskiej Pracowni Urbanistycznej przy ul. Zamkowej 5 w pokoju 10, w godzinach:

– poniedziałek – środa: 11:00 – 15:00,
– czwartek: 13:30 – 17:30,
– piątek: 8:00 – 12:00

oraz w Biuletynie Informacji Publicznej w zakładce „Komunikaty i ogłoszenia" – „Ogłoszenia urzędowe". Dodatkowe informacje dotyczące projektu planu będzie można uzyskać pod numerem telefonu: 32 43 92 023. Dyskusja publiczna nad przyjętymi w wyżej wymienionym projekcie planu miejscowego rozwiązaniami odbędzie się 29 października 2026 r. w budynku Urzędu Miasta Rybnika przy ul. Bolesława Chrobrego 2 w sali nr 264 o godzinie 16:00.

Zgodnie z art. 18 ust. 1 ustawy o planowaniu i zagospodarowaniu przestrzennym każdy kto kwestionuje ustalenia przyjęte w projekcie planu miejscowego może wnieść uwagi. Uwagi mogą być wnoszone w formie papierowej lub elektronicznej, w tym za pomocą środków komunikacji elektronicznej, w szczególności poczty elektronicznej (mpu@um.rybnik.pl) do Prezydenta Miasta Rybnika, ze wskazaniem imienia i nazwiska albo nazwy oraz adresu zamieszkania albo siedziby, a także wskazaniem nieruchomości, których uwaga dotyczy w nieprzekraczalnym terminie do 1 grudnia 2026 r.

Jednocześnie informuję, że zgodnie z art. 21 ustawy o udostępnianiu informacji o środowisku i jego ochronie, udziale społeczeństwa w ochronie środowiska oraz o ocenach oddziaływania na środowisko w Biuletynie Informacji Publicznej zamieszczone będą informacje o dokumentach:

- projekcie miejscowego planu zagospodarowania przestrzennego dla części miasta Rybnika obejmującej dwa obszary w rejonach ulic Strefowej i Żorskiej (MPZP 54-64),
- prognozie oddziaływania na środowisko, sporządzonej do wyżej wymienionego projektu planu miejscowego.

Zgodnie z art. 46 ust. 1 pkt 1 oraz art. 54 ust. 2 ustawy o udostępnianiu informacji o środowisku i jego ochronie, udziale społeczeństwa w ochronie środowiska oraz o ocenach oddziaływania na środowisko, projekt planu miejscowego podlega strategicznej ocenie oddziaływania na środowisko z zapewnieniem możliwości udziału społeczeństwa w okresie wyłożenia do publicznego wglądu, o którym mowa wcześniej. Wnioski i uwagi w postępowaniu w sprawie strategicznej oceny oddziaływania na środowisko – stosownie do przepisu art. 54 ust. 3 ustawy – należy wnosić w nieprzekraczalnym terminie do 1 grudnia 2026 r. do Prezydenta Miasta Rybnika.

Informacja na temat Administratora danych osobowych znajduje się w Kancelarii Urzędu oraz na stronie BIP Urzędu Miasta Rybnika https://bip.um.rybnik.eu/rodo

RYBNIK.EU

Katowice/34449462

NOWOŚĆ

Słówko
Literówka
Quizy
Sudoku
Krzyżówki

Szukaj w APLIKACJ WYBORCZEJ

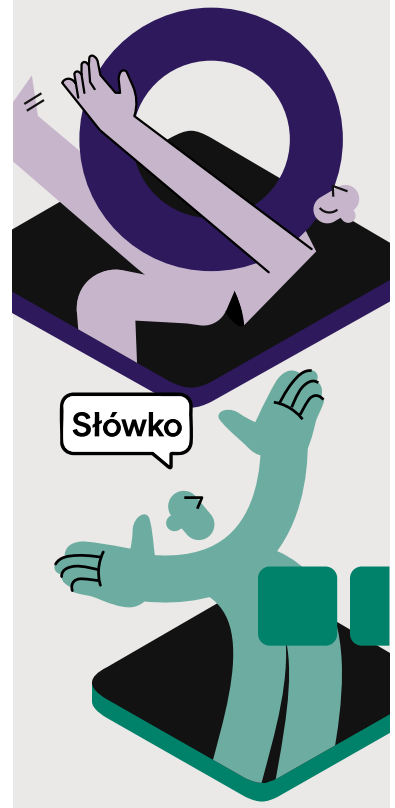

Zeskanuj QR kod
i pobierz aplikację

POBIERZ Z Google Play
Pobierz w App Store

eprasa.pl bd4f2b24c8

RUT.6721.7.2025

Olsztyn, dnia 27.08.2026 r.

OGŁOSZENIE

o konsultacjach społecznych projektu miejscowego planu zagospodarowania przestrzennego obszaru zlokalizowanego w miejscowości Zrębice II, przy ul. Piaskowej

Na podstawie art. 17 pkt 11 ustawy z dnia 27 marca 2003 r. o planowaniu i zagospodarowaniu przestrzennym (Dz. U. z 2026 r. poz. 538 ze zm.) w związku z art. 8h i 8i ww. ustawy oraz art. 39 w związku z art. 54 ust. 2 i 3 ustawy z dnia 3 października 2008 r. o udostępnianiu informacji o środowisku i jego ochronie, udziale społeczeństwa w ochronie środowiska oraz o ocenach oddziaływania na środowisko (Dz. U. z 2026 r. poz. 670) oraz uchwały Nr IX/113/25 Rady Miejskiej w Olsztynie z dnia 22 lipca 2025 r., w sprawie przystąpienia do sporządzenia miejscowego planu zagospodarowania przestrzennego obszaru zlokalizowanego w miejscowości Zrębice II, przy ul. Piaskowej,

zawiadamiam

o rozpoczęciu konsultacji społecznych dotyczących **projektu miejscowego planu zagospodarowania przestrzennego obszaru zlokalizowanego w miejscowości Zrębice II, przy ul. Piaskowej** wraz z prognozą oddziaływania na środowisko, w dniach **od 28.09.10.2026 r. do 30.10.2026 r.**, w siedzibie Urzędu Miasta i Gminy Olsztyn, Plac Marszałka Józefa Piłsudskiego 10, 42-256 Olsztyn, w godzinach urzędowania, na stronie internetowej Biuletynu Informacji Publicznej Urzędu Miasta i Gminy Olsztyn pod adresem https://www.olsztyn.bip.jur.pl, stronie internetowej Urzędu Miasta i Gminy w Olsztynie www.olsztyn-jurajski.pl.

Konsultacje odbędą się w następujących formach:

- dyżur projektanta odbędzie się w dniu: **14.10.2026 r. w godz. 11:00 – 12:00 oraz 15:30 – 17.00** w siedzibie Urzędu Miasta i Gminy Olsztyn, pokój nr 21.
- spotkanie otwarte nad przyjętymi w projekcie planu miejscowego rozwiązaniami wraz z prognozą oddziaływania na środowisko odbędzie się w dniu **14.10.2026 r. o godz. 17:00** w siedzibie Urzędu Miasta i Gminy Olsztyn, Plac Marszałka Józefa Piłsudskiego 15, 42-256 Olsztyn.
- zbieranie uwag w dniach **od 28.09.10.2026 r. do 30.10.2026 r.**

Uwagi, zgodnie z art. 8g ustawy z dnia 27 marca 2003 r. o planowaniu i zagospodarowaniu przestrzennym należy składać na piśmie do Burmistrza Miasta i Gminy Olsztyn w formie papierowej lub elektronicznej, na formularzu zamieszczonym pod adresem https://www.olsztyn.bip.jur.pl:

- osobiście w biurze podawczym Urzędu Miasta i Gminy Olsztyn,
- korespondencyjnie na adres: Urząd Miasta i Gminy Olsztyn, Plac Marszałka Józefa Piłsudskiego 10, 42-256 Olsztyn,
- za pomocą poczty elektronicznej na adres sekretariat@olsztyn-jurajski.pl,
- za pośrednictwem systemu e-Doręczenia, adres: AE:PL-68942-50636-IRHEA-21,

w nieprzekraczalnym terminie do dnia 30.10.2026 r. Wnoszący uwagi podaje swoje imię i nazwisko albo nazwę oraz adres zamieszkania albo siedziby oraz podaje czy jest właścicielem czy użytkownikiem wieczystym nieruchomości objętej uwagą.

Ponadto, stosownie do art. 40 ustawy z dnia 3 października 2008 r. o udostępnianiu informacji o środowisku i jego ochronie, udziale społeczeństwa w ochronie środowiska oraz o ocenach oddziaływania na środowisko, uwagi do prognozy oddziaływania na środowisko mogą być wnoszone dodatkowo ustnie do protokołu w Urzędzie Miasta i Gminy Olsztyn, Plac Marszałka Józefa Piłsudskiego 10, 42-256 Olsztyn.

Organem właściwym do rozpatrzenia złożonych uwag jest Burmistrz Miasta i Gminy Olsztyn. Uwagi zostaną rozpatrzone i opublikowane w Biuletynie Informacji Publicznej Urzędu Gminy i Miasta Olsztyn.

Burmistrz Miasta i Gminy Olsztyn
Tomasz Kucharski

Klauzula informacyjna dotycząca przetwarzania danych osobowych w związku z procedurą planistyczną sporządzenia miejscowych planów zagospodarowania przestrzennego.
Administratorem Pani/Pana danych osobowych jest Burmistrz Miasta i Gminy Olsztyn z siedzibą 42 – 256 Olsztyn, Pl. Piłsudskiego 10. Pani/Pana dane osobowe będą przetwarzane w celu sporządzenia planu miejscowego i związaną z tym procedurą planistyczną. Podstawą prawną przetwarzania danych jest art. 6 ust. 1 lit. c) RODO oraz przepisy ustawy z dnia 27 marca 2003 r. o planowaniu i zagospodarowaniu przestrzennym. Podanie danych osobowych jest wymogiem ustawowym i ma charakter obowiązkowy; odmowa podania danych osobowych będzie skutkowała pozostawieniem sprawy bez rozpoznania. Klauzula informacyjna dot. przetwarzania danych osobowych: https://www.olsztyn.bip.jur.pl/kategorie/ochrona_danych_osobowych

Częstochowa/34449424

RUT.6721.10.2025

Olsztyn, dnia 27.08.2026 r.

OGŁOSZENIE

o konsultacjach społecznych projektu miejscowego planu zagospodarowania przestrzennego obszaru położonego w mieście Olsztyn, przy ul. Świętej Puszczy

Na podstawie art. 17 pkt 11 ustawy z dnia 27 marca 2003 r. o planowaniu i zagospodarowaniu przestrzennym (Dz. U. z 2026 r. poz. 538 ze zm.) w związku z art. 8h i 8i ww. ustawy oraz art. 39 w związku z art. 54 ust. 2 i 3 ustawy z dnia 3 października 2008 r. o udostępnianiu informacji o środowisku i jego ochronie, udziale społeczeństwa w ochronie środowiska oraz o ocenach oddziaływania na środowisko (Dz. U. z 2026 r. poz. 670) oraz uchwały Nr XI/128/25 Rady Miejskiej w Olsztynie z dnia 25 listopada 2025 r., w sprawie przystąpienia do sporządzenia miejscowego planu zagospodarowania przestrzennego obszaru położonego w mieście Olsztyn, przy ulicy Świętej Puszczy

zawiadamiam

o rozpoczęciu konsultacji społecznych dotyczących **projektu miejscowego planu zagospodarowania przestrzennego obszaru położonego w mieście Olsztyn, przy ulicy Świętej Puszczy** wraz z prognozą oddziaływania na środowisko, w dniach **od 21.09.2026 r. do 23.10.2026 r.**, w siedzibie Urzędu Miasta i Gminy Olsztyn, Plac Marszałka Józefa Piłsudskiego 10, 42-256 Olsztyn, w godzinach urzędowania, na stronie internetowej Biuletynu Informacji Publicznej Urzędu Miasta i Gminy Olsztyn pod adresem https://www.olsztyn.bip.jur.pl, stronie internetowej Urzędu Miasta i Gminy w Olsztynie www.olsztyn-jurajski.pl.

Konsultacje odbędą się w następujących formach:

- dyżur projektanta odbędzie się w dniu: **07.10.2026 r. w godz. 11:00 – 12:00 oraz 15:30 – 17.00** w siedzibie Urzędu Miasta i Gminy Olsztyn, pokój nr 21.
- spotkanie otwarte nad przyjętymi w projekcie planu miejscowego rozwiązaniami wraz z prognozą oddziaływania na środowisko odbędzie się w dniu **07.10.2026 r. o godz. 17:00** w siedzibie Urzędu Miasta i Gminy Olsztyn, Plac Marszałka Józefa Piłsudskiego 15, 42-256 Olsztyn.
- zbieranie uwag w dniach **od 21.09.2026 r. do 23.10.2026 r.**

Uwagi, zgodnie z art. 8g ustawy z dnia 27 marca 2003 r. o planowaniu i zagospodarowaniu przestrzennym należy składać na piśmie do Burmistrza Miasta i Gminy Olsztyn w formie papierowej lub elektronicznej, na formularzu zamieszczonym pod adresem https://www.olsztyn.bip.jur.pl:

- osobiście w biurze podawczym Urzędu Miasta i Gminy Olsztyn,
- korespondencyjnie na adres: Urząd Miasta i Gminy Olsztyn, Plac Marszałka Józefa Piłsudskiego 10, 42-256 Olsztyn,
- za pomocą poczty elektronicznej na adres sekretariat@olsztyn-jurajski.pl,
- za pośrednictwem systemu e-Doręczenia, adres: AE:PL-68942-50636-IRHEA-21,

w nieprzekraczalnym terminie do dnia 23.10.2026 r. Wnoszący uwagi podaje swoje imię i nazwisko albo nazwę oraz adres zamieszkania albo siedziby oraz podaje czy jest właścicielem czy użytkownikiem wieczystym nieruchomości objętej uwagą.

Ponadto, stosownie do art. 40 ustawy z dnia 3 października 2008 r. o udostępnianiu informacji o środowisku i jego ochronie, udziale społeczeństwa w ochronie środowiska oraz o ocenach oddziaływania na środowisko, uwagi do prognozy oddziaływania na środowisko mogą być wnoszone dodatkowo ustnie do protokołu w Urzędzie Miasta i Gminy Olsztyn, Plac Marszałka Józefa Piłsudskiego 10, 42-256 Olsztyn.

Organem właściwym do rozpatrzenia złożonych uwag jest Burmistrz Miasta i Gminy Olsztyn. Uwagi zostaną rozpatrzone i opublikowane w Biuletynie Informacji Publicznej Urzędu Gminy i Miasta Olsztyn.

Burmistrz Miasta i Gminy Olsztyn
Tomasz Kucharski

Klauzula informacyjna dotycząca przetwarzania danych osobowych w związku z procedurą planistyczną sporządzenia miejscowych planów zagospodarowania przestrzennego.
Administratorem Pani/Pana danych osobowych jest Burmistrz Miasta i Gminy Olsztyn z siedzibą 42 – 256 Olsztyn, Pl. Piłsudskiego 10. Pani/Pana dane osobowe będą przetwarzane w celu sporządzenia planu miejscowego i związaną z tym procedurą planistyczną. Podstawą prawną przetwarzania danych jest art. 6 ust. 1 lit. c) RODO oraz przepisy ustawy z dnia 27 marca 2003 r. o planowaniu i zagospodarowaniu przestrzennym. Podanie danych osobowych jest wymogiem ustawowym i ma charakter obowiązkowy; odmowa podania danych osobowych będzie skutkowała pozostawieniem sprawy bez rozpoznania. Klauzula informacyjna dot. przetwarzania danych osobowych: https://www.olsztyn.bip.jur.pl/kategorie/ochrona_danych_osobowych

Częstochowa/34449426

RUT.6721.6.2025

Olsztyn, dnia 27.08.2026 r.

OGŁOSZENIE

o konsultacjach społecznych projektu miejscowego planu zagospodarowania przestrzennego obszaru zlokalizowanego w miejscowości Zrębice I, przy ul. Rędzinowej i Leśnej

Na podstawie art. 17 pkt 11 ustawy z dnia 27 marca 2003 r. o planowaniu i zagospodarowaniu przestrzennym (Dz. U. z 2026 r. poz. 538 ze zm.) w związku z art. 8h i 8i ww. ustawy oraz art. 39 w związku z art. 54 ust. 2 i 3 ustawy z dnia 3 października 2008 r. o udostępnianiu informacji o środowisku i jego ochronie, udziale społeczeństwa w ochronie środowiska oraz o ocenach oddziaływania na środowisko (Dz. U. z 2026 r. poz. 670) oraz uchwały Nr IX/112/25 Rady Miejskiej w Olsztynie z dnia 22 lipca 2025 r., w sprawie przystąpienia do sporządzenia miejscowego planu zagospodarowania przestrzennego obszaru zlokalizowanego w miejscowości Zrębice I, przy ul. Rędzinowej i Leśnej,

zawiadamiam

o rozpoczęciu konsultacji społecznych dotyczących **projektu miejscowego planu zagospodarowania przestrzennego obszaru zlokalizowanego w miejscowości Zrębice I, przy ul. Rędzinowej i Leśnej** wraz z prognozą oddziaływania na środowisko, w dniach **od 05.10.2026 r. do 06.11.2026 r.**, w siedzibie Urzędu Miasta i Gminy Olsztyn, Plac Marszałka Józefa Piłsudskiego 10, 42-256 Olsztyn, w godzinach urzędowania, na stronie internetowej Biuletynu Informacji Publicznej Urzędu Miasta i Gminy Olsztyn pod adresem https://www.olsztyn.bip.jur.pl, stronie internetowej Urzędu Miasta i Gminy w Olsztynie www.olsztyn-jurajski.pl.

Konsultacje odbędą się w następujących formach:

- dyżur projektanta odbędzie się w dniu: **21.10.2026 r. w godz. 11:00 – 12:00 oraz 15:30 – 17.00** w siedzibie Urzędu Miasta i Gminy Olsztyn, pokój nr 21.
- spotkanie otwarte nad przyjętymi w projekcie planu miejscowego rozwiązaniami wraz z prognozą oddziaływania na środowisko odbędzie się w dniu **21.10.2026 r. o godz. 17:00** w siedzibie Urzędu Miasta i Gminy Olsztyn, Plac Marszałka Józefa Piłsudskiego 15, 42-256 Olsztyn.
- zbieranie uwag w dniach **od 05.10.2026 r. do 06.11.2026 r.**

Uwagi, zgodnie z art. 8g ustawy z dnia 27 marca 2003 r. o planowaniu i zagospodarowaniu przestrzennym należy składać na piśmie do Burmistrza Miasta i Gminy Olsztyn w formie papierowej lub elektronicznej, na formularzu zamieszczonym pod adresem https://www.olsztyn.bip.jur.pl:

- osobiście w biurze podawczym Urzędu Miasta i Gminy Olsztyn,
- korespondencyjnie na adres: Urząd Miasta i Gminy Olsztyn, Plac Marszałka Józefa Piłsudskiego 10, 42-256 Olsztyn,
- za pomocą poczty elektronicznej na adres sekretariat@olsztyn-jurajski.pl,
- za pośrednictwem systemu e-Doręczenia, adres: AE:PL-68942-50636-IRHEA-21,

w nieprzekraczalnym terminie do dnia 06.11.2026 r. Wnoszący uwagi podaje swoje imię i nazwisko albo nazwę oraz adres zamieszkania albo siedziby oraz podaje czy jest właścicielem czy użytkownikiem wieczystym nieruchomości objętej uwagą.

Ponadto, stosownie do art. 40 ustawy z dnia 3 października 2008 r. o udostępnianiu informacji o środowisku i jego ochronie, udziale społeczeństwa w ochronie środowiska oraz o ocenach oddziaływania na środowisko, uwagi do prognozy oddziaływania na środowisko mogą być wnoszone dodatkowo ustnie do protokołu w Urzędzie Miasta i Gminy Olsztyn, Plac Marszałka Józefa Piłsudskiego 10, 42-256 Olsztyn.

Organem właściwym do rozpatrzenia złożonych uwag jest Burmistrz Miasta i Gminy Olsztyn. Uwagi zostaną rozpatrzone i opublikowane w Biuletynie Informacji Publicznej Urzędu Gminy i Miasta Olsztyn.

Burmistrz Miasta i Gminy Olsztyn
Tomasz Kucharski

Klauzula informacyjna dotycząca przetwarzania danych osobowych w związku z procedurą planistyczną sporządzenia miejscowych planów zagospodarowania przestrzennego.
Administratorem Pani/Pana danych osobowych jest Burmistrz Miasta i Gminy Olsztyn z siedzibą 42 – 256 Olsztyn, Pl. Piłsudskiego 10. Pani/Pana dane osobowe będą przetwarzane w celu sporządzenia planu miejscowego i związaną z tym procedurą planistyczną. Podstawą prawną przetwarzania danych jest art. 6 ust. 1 lit. c) RODO oraz przepisy ustawy z dnia 27 marca 2003 r. o planowaniu i zagospodarowaniu przestrzennym. Podanie danych osobowych jest wymogiem ustawowym i ma charakter obowiązkowy; odmowa podania danych osobowych będzie skutkowała pozostawieniem sprawy bez rozpoznania. Klauzula informacyjna dot. przetwarzania danych osobowych: https://www.olsztyn.bip.jur.pl/kategorie/ochrona_danych_osobowych

Częstochowa/34449425

eprasa.pl bd4f2b24c8

Rybnik

PREZYDENT MIASTA RYBNIKA

OGŁOSZENIE

o wyłożeniu do publicznego wglądu projektu miejscowego planu zagospodarowania przestrzennego dla części miasta Rybnika obejmującej siedem obszarów w dzielnicach Popielów i Radziejów (MPZP 54-71)

Na podstawie art. 17 pkt 9 ustawy z dnia 27 marca 2003 r. o planowaniu i zagospodarowaniu przestrzennym (tekst jednolity Dz. U. z 2026 r. poz. 538 ze zm.) w związku z art. 66 ust. 2 oraz art. 67 ust. 3 pkt 4 ustawy z dnia 7 lipca 2023 r. o zmianie ustawy o planowaniu i zagospodarowaniu przestrzennym oraz niektórych innych ustaw (Dz. U. z 2023 r. poz. 1688 ze zm.), art. 54 ust. 2 i ust. 3 ustawy z dnia 3 października 2008 r. o udostępnianiu informacji o środowisku i jego ochronie, udziale społeczeństwa w ochronie środowiska oraz o ocenach oddziaływania na środowisko (tekst jednolity Dz. U. z 2026 r. poz. 670), a także uchwały nr 731/XLVII/2018 Rady Miasta Rybnika z dnia 19 kwietnia 2018 r. w sprawie przystąpienia do sporządzenia miejscowego planu zagospodarowania przestrzennego dla części miasta Rybnika (MPZP 54) zawiadamiam o wyłożeniu do publicznego wglądu projektu miejscowego planu zagospodarowania przestrzennego dla części miasta Rybnika obejmującej siedem obszarów w dzielnicach Popielów i Radziejów (MPZP 54-71) wraz z prognozą oddziaływania na środowisko. Projekt planu wraz z prognozą oddziaływania na środowisko zostanie udostępniony od 19 października 2026 r. do 17 listopada 2026 r. w budynku Urzędu Miasta Rybnika w Miejskiej Pracowni Urbanistycznej przy ul. Zamkowej 5 w pokoju 10, w godzinach:

– poniedziałek – środa: 11:00 – 15:00,
– czwartek: 13:30 – 17:30,
– piątek: 8:00 – 12:00

oraz w Biuletynie Informacji Publicznej w zakładce „Komunikaty i ogłoszenia" – „Ogłoszenia urzędowe". Dodatkowe informacje dotyczące projektu planu będzie można uzyskać pod numerem telefonu: 32 43 92 023. Dyskusja publiczna nad przyjętymi w wyżej wymienionym projekcie planu miejscowego rozwiązaniami odbędzie się 5 listopada 2026 r. w budynku Urzędu Miasta Rybnika przy ul. Bolesława Chrobrego 2 w sali nr 264 o godzinie 16:00.

Zgodnie z art. 18 ust. 1 ustawy o planowaniu i zagospodarowaniu przestrzennym każdy kto kwestionuje ustalenia przyjęte w projekcie planu miejscowego może wnieść uwagi. Uwagi mogą być wnoszone w formie papierowej lub elektronicznej, w tym za pomocą środków komunikacji elektronicznej, w szczególności poczty elektronicznej (mpu@um.rybnik.pl) do Prezydenta Miasta Rybnika, ze wskazaniem imienia i nazwiska albo nazwy oraz adresu zamieszkania albo siedziby, a także wskazaniem nieruchomości, których uwaga dotyczy w nieprzekraczalnym terminie do 1 grudnia 2026 r.

Jednocześnie informuję, że zgodnie z art. 21 ustawy o udostępnianiu informacji o środowisku i jego ochronie, udziale społeczeństwa w ochronie środowiska oraz o ocenach oddziaływania na środowisko w Biuletynie Informacji Publicznej zamieszczone będą informacje o dokumentach:

- projekcie miejscowego planu zagospodarowania przestrzennego dla części miasta Rybnika obejmującej siedem obszarów w dzielnicach Popielów i Radziejów (MPZP 54-71),
- prognozie oddziaływania na środowisko, sporządzonej do wyżej wymienionego projektu planu miejscowego.

Zgodnie z art. 46 ust. 1 pkt 1 oraz art. 54 ust. 2 ustawy o udostępnianiu informacji o środowisku i jego ochronie, udziale społeczeństwa w ochronie środowiska oraz o ocenach oddziaływania na środowisko, projekt planu miejscowego podlega strategicznej ocenie oddziaływania na środowisko z zapewnieniem możliwości udziału społeczeństwa w okresie wyłożenia do publicznego wglądu, o którym mowa wcześniej. Wnioski i uwagi w postępowaniu w sprawie strategicznej oceny oddziaływania na środowisko – stosownie do przepisu art. 54 ust. 3 ustawy – należy wnosić w nieprzekraczalnym terminie do 1 grudnia 2026 r. do Prezydenta Miasta Rybnika.

Informacja na temat Administratora danych osobowych znajduje się w Kancelarii Urzędu oraz na stronie BIP Urzędu Miasta Rybnika https://bip.um.rybnik.eu/rodo.

RYBNIK.EU

Katowice/34449471

Rybnik

PREZYDENT MIASTA RYBNIKA

OGŁOSZENIE

o wyłożeniu do publicznego wglądu projektu miejscowego planu zagospodarowania przestrzennego dla części miasta Rybnika obejmującej sześć obszarów w rejonach ulic: Wiktora Poloczka, Lipowej, Granicznej, Walentego Pełczyńskiego i Wodzisławskiej (MPZP 69-7)

Na podstawie art. 17 pkt 9 ustawy z dnia 27 marca 2003 r. o planowaniu i zagospodarowaniu przestrzennym (tekst jednolity Dz. U. z 2026 r. poz. 538 ze zm.) w związku z art. 66 ust. 2 oraz art. 67 ust. 3 pkt 4 ustawy z dnia 7 lipca 2023 r. o zmianie ustawy o planowaniu i zagospodarowaniu przestrzennym oraz niektórych innych ustaw (Dz. U. z 2023 r. poz. 1688 ze zm.), art. 54 ust. 2 i ust. 3 ustawy z dnia 3 października 2008 r. o udostępnianiu informacji o środowisku i jego ochronie, udziale społeczeństwa w ochronie środowiska oraz o ocenach oddziaływania na środowisko (tekst jednolity Dz. U. z 2026 r. poz. 670), a także uchwały nr 1005/LVII/2022 Rady Miasta Rybnika z dnia 24 listopada 2022 r. w sprawie przystąpienia do sporządzenia miejscowego planu zagospodarowania przestrzennego dla części miasta Rybnika (MPZP 69) zawiadamiam o wyłożeniu do publicznego wglądu projektu miejscowego planu zagospodarowania przestrzennego dla części miasta Rybnika obejmującej sześć obszarów w rejonach ulic: Wiktora Poloczka, Lipowej, Granicznej, Walentego Pełczyńskiego i Wodzisławskiej (MPZP 69-7) wraz z prognozą oddziaływania na środowisko. Projekt planu wraz z prognozą oddziaływania na środowisko zostanie udostępniony od 21 września 2026 r. do 19 października 2026 r. w budynku Urzędu Miasta Rybnika w Miejskiej Pracowni Urbanistycznej przy ul. Zamkowej 5 w pokoju 11, w godzinach:

– poniedziałek – środa: 11:00 – 15:00,
– czwartek: 13:30 – 17:30,
– piątek: 8:00 – 12:00

oraz w Biuletynie Informacji Publicznej w zakładce „Komunikaty i ogłoszenia" – „Ogłoszenia urzędowe". Dodatkowe informacje dotyczące projektu planu będzie można uzyskać pod numerem telefonu: 32 43 92 023. Dyskusja publiczna nad przyjętymi w wyżej wymienionym projekcie planu miejscowego rozwiązaniami odbędzie się 1 października 2026 r. w budynku Urzędu Miasta Rybnika przy ul. Bolesława Chrobrego 2 w sali nr 264 o godzinie 16:00.

Zgodnie z art. 18 ust. 1 ustawy o planowaniu i zagospodarowaniu przestrzennym każdy kto kwestionuje ustalenia przyjęte w projekcie planu miejscowego może wnieść uwagi. Uwagi mogą być wnoszone w formie papierowej lub elektronicznej, w tym za pomocą środków komunikacji elektronicznej, w szczególności poczty elektronicznej (mpu@um.rybnik.pl) do Prezydenta Miasta Rybnika, ze wskazaniem imienia i nazwiska albo nazwy oraz adresu zamieszkania albo siedziby, a także wskazaniem nieruchomości, których uwaga dotyczy w nieprzekraczalnym terminie do 2 listopada 2026 r.

Jednocześnie informuję, że zgodnie z art. 21 ustawy o udostępnianiu informacji o środowisku i jego ochronie, udziale społeczeństwa w ochronie środowiska oraz o ocenach oddziaływania na środowisko w Biuletynie Informacji Publicznej zamieszczone będą informacje o dokumentach:

- projekcie miejscowego planu zagospodarowania przestrzennego dla części miasta Rybnika obejmującej sześć obszarów w rejonach ulic: Wiktora Poloczka, Lipowej, Granicznej, Walentego Pełczyńskiego i Wodzisławskiej (MPZP 69-7),
- prognozie oddziaływania na środowisko, sporządzonej do wyżej wymienionego projektu planu miejscowego.

Zgodnie z art. 46 ust. 1 pkt 1 oraz art. 54 ust. 2 ustawy o udostępnianiu informacji o środowisku i jego ochronie, udziale społeczeństwa w ochronie środowiska oraz o ocenach oddziaływania na środowisko, projekt planu miejscowego podlega strategicznej ocenie oddziaływania na środowisko z zapewnieniem możliwości udziału społeczeństwa w okresie wyłożenia do publicznego wglądu, o którym mowa wcześniej. Wnioski i uwagi w postępowaniu w sprawie strategicznej oceny oddziaływania na środowisko – stosownie do przepisu art. 54 ust. 3 ustawy – należy wnosić w nieprzekraczalnym terminie do 2 listopada 2026 r. do Prezydenta Miasta Rybnika.

Informacja na temat Administratora danych osobowych znajduje się w Kancelarii Urzędu oraz na stronie BIP Urzędu Miasta Rybnika https://bip.um.rybnik.eu/rodo.

RYBNIK.EU

Katowice/34449474

NEWSLETTERY WYBORCZEJ

Wszystkie piszą ludzie, nie maszyny
Nasi najlepsi redaktorzy.

Możesz wybrać z bogatej oferty ponad **40** różnych newsletterów.

Zapisz się na:
wyborcza.pl /newslettery

wyborcza.pl

W sprzedaży!

SPONSOR WYDANIA
MÖLLER'S SUPLEMENT DIETY OMEGA-3

TEMAT NUMERU:
JAK SIĘ DOGADAĆ Z DORASTAJĄCYM DZIECKIEM

oraz:
- Agresja nastolatka. Co za nią stoi
- Matki z ADHD
- Orzeczenia i opinie. Sprawdź, co należy się w szkole

żyć lepiej psychologia codziennie
Więcej o psychologii czytaj na
wysokieobcasy.pl/zyclepiej

S3G 1

eprasa.pl bd4f2b24c8

GAZETA wyborcza

DLA FIRM, URZĘDÓW I INSTYTUCJI

Przetargi,
licytacje,
zamówienia
publiczne

Ogłoszenia
sądowe
i rekrutacyjne

Nekrologi,
kondolencje,
wspomnienia

KONTAKT:

kontakt_komunikaty@wyborcza.pl,
tel. 507 094 232
nekrologi@wyborcza.pl,
tel. 22 555 55 55

Komunikaty.pl

nekrologi.wyborcza.pl

BURMISTRZ KRZEPIC
ul. Częstochowska 13,
42-160 Krzepice

Krzepice, dnia 27 sierpnia 2026 roku

OGŁOSZENIE

o rozpoczęciu konsultacji społecznych w sprawie projektu miejscowego planu zagospodarowania przestrzennego Gminy Krzepice dla obszarów w obrębach: Kuźniczka, Krzepice, Zajączki II, Lutrowskie, Podłęże Królewskie

Na podstawie art. 8h oraz art. 17 ustawy z dnia 27 marca 2003 r. o planowaniu i zagospodarowaniu przestrzennym (t.j. Dz.U. z 2026 r. poz. 538 ze zmianami), art. 39, w związku z art. 46 i art. 54 ustawy z dnia 3 października 2008 r. o udostępnianiu informacji o środowisku i jego ochronie, udziale społeczeństwa w ochronie środowiska oraz o ocenach oddziaływania na środowisko (t.j. Dz.U. z 2026 r. poz. 670), uchwały Rady Miejskiej w Krzepicach nr 13.116.2025 z dnia 29 kwietnia 2025 r. w sprawie przystąpienia do sporządzenia miejscowego planu zagospodarowania przestrzennego Gminy Krzepice dla obszarów w obrębach: Kuźniczka, Krzepice, Zajączki II, Lutrowskie, Podłęże Królewskie zawiadamiam o rozpoczęciu konsultacji społecznych w sprawie projektu miejscowego planu zagospodarowania przestrzennego Gminy Krzepice w obrębach: Kuźniczka, Krzepice, Zajączki II, Lutrowskie, Podłęże Królewskie wraz z prognozą oddziaływania na środowisko w dniach od 27.08.2026 r. do 25.09.2026 r. w siedzibie Urzędu Miejskiego w Krzepicach, ul, Częstochowska 13, 42-160 Krzepice, w godzinach pracy urzędu.

Spotkanie otwarte poprzedzone prezentacją projektu planu odbędzie się w dniu 07.09.2026 r. o godz. 15.30 w sali sesyjnej Urzędu Miejskiego w Krzepicach, ul. Częstochowska 13, 42-160 Krzepice.

Dyżur projektanta w sprawach związanych z projektem planu odbywał się będzie codziennie w dniach od 27.08.2026 r. do 25.09.2026 r. pod numerem komórkowym 459 175 668 w godz. od 15.00 do 18.00 lub e-mail: konsultacje.mpzp.krzepice@gmail.com oraz dodatkowo w dniu 07.09.2026 r. w siedzibie Urzędu Miejskiego w Krzepicach, w godz. od 12.00 do 14.30.

Projekt ww. planu miejscowego wraz z prognozą oddziaływania na środowisko będzie również udostępniony w terminie konsultacji na stronie internetowej https://bip.krzepice.pl/, w zakładce ZAGOSPODAROWANIE PRZESTRZENNE.

Zgodnie z art. 8i ust. 1, pkt 1 ustawy zainteresowani mogą wnieść uwagi do projektu planu opracowywanego na podstawie wymienionej wyżej uchwały oraz w ramach strategicznej oceny oddziaływania na środowisko w terminie prowadzenia konsultacji społecznych, tj. do dnia 25.09.2026 r.

Uwagi należy składać za pomocą formularza pisma dotyczącego aktu planowania przestrzennego, wprowadzonego Rozporządzeniem Ministra Rozwoju i Technologii z dnia 13 listopada 2023 r. w sprawie wzoru formularza pisma dotyczącego aktu planowania przestrzennego (Dz. U. z 2023 r. poz. 2509), zamieszczonego w Biuletynie Informacji Publicznej na stronie https://bip.krzepice.pl/. Uwagi mogą być wnoszone w formie pisemnej na adres Urzędu Miejskiego w Krzepicach, ul. Częstochowska 13, 42-160 Krzepice, ustnie do protokołu, za pomocą środków komunikacji elektronicznej bez konieczności opatrywania ich bezpiecznym podpisem, o którym mowa w ustawie z dnia 5 września 2016 r. o usługach zaufania oraz identyfikacji elektronicznej (t.j. Dz. U. z 2024 r. poz. 1725 ze zmianami) na adres: okochel@krzepice.pl.

Zgodnie z art. 8g ust. 2 ustawy o planowaniu i zagospodarowaniu przestrzennym składający uwagę podaje swoje imię i nazwisko albo nazwę oraz adres zamieszkania albo siedziby oraz adres poczty elektronicznej, o ile taki posiada, a także wskazuje czy jest właścicielem lub użytkownikiem wieczystym nieruchomości objętej wnioskiem oraz może podać dodatkowe dane do kontaktu takie jak adres do korespondencji lub numer telefonu.

Wskazane jest również podanie obszaru, którego uwaga dotyczy (np. numer działki ewidencyjnej, nazwę i numer obrębu ewidencyjnego, nazwę ulicy).

Burmistrz Krzepic
Mateusz Kluba

Częstochowa/34449337

BURMISTRZ KRZEPIC
ul. Częstochowska 13,
42-160 Krzepice

Krzepice, dnia 27 sierpnia 2026 roku

OGŁOSZENIE

o rozpoczęciu konsultacji społecznych w sprawie projektu miejscowego planu zagospodarowania przestrzennego mieście Krzepice w rejonie ulic Częstochowskiej i Szkolnej

Na podstawie art. 17 , pkt. 11 oraz art. 8e, 8h, 8i, 8j ustawy z dnia 27 marca 2003 r. o planowaniu i zagospodarowaniu przestrzennym (t.j. Dz.U. z 2026 r. poz. 538 ze zmianami), w związku z uchwałą Rady Miejskiej w Krzepicach nr 17.140.2025 z dnia 9 września 2025 r. w sprawie przystąpienia do sporządzenia miejscowego planu zagospodarowania przestrzennego w mieście Krzepice, w rejonie ulic Częstochowskiej i Szkolnej zawiadamiam o rozpoczęciu konsultacji społecznych w sprawie projektu miejscowego planu zagospodarowania przestrzennego w mieście Krzepice, w rejonie ulic Częstochowskiej i Szkolnej.

Konsultacje społeczne będą prowadzone w dniach od 27.08.2026 r. do 25.09.2026 r. w następujących formach:

- Zbieranie uwag do projektu planu miejscowego w terminie od 27.08.2026 r. do 25.09.2026 r.
- Spotkanie otwarte poprzedzone prezentacją projektu planu odbędzie się w dniu 08.09.2026 r. o godz. 17.00 w sali sesyjnej Urzędu Miejskiego w Krzepicach, ul. Częstochowska 13, 42-160 Krzepice.
- Dyżury projektanta w sprawach związanych z projektem planu odbędą się codziennie w dniach od 27.08.2026 r. do 25.09.2026 r. pod numerem komórkowym 459 175 668 w godz. od 15.00 do 18.00 lub e-mail: konsultacje.mpzp.krzepice@gmail.com oraz dodatkowo w dniu 08.09.2026 r. w siedzibie Urzędu Miejskiego w Krzepicach, w godz. od 11.00 do 14.00.

Projekt ww. planu miejscowego będzie również udostępniony w terminie konsultacji na stronie internetowej https://bip.krzepice.pl/ w zakładce Zagospodarowanie przestrzenne.

Z dokumentem zapoznać się można również w siedzibie Urzędu Miejskiego w Krzepicach, ul. Częstochowska 13, 42-160 Krzepice, w dniach od 27 sierpnia 2026 r. do 25 września 2026 r., w godz. pracy urzędu.

Zgodnie z art. 8i ust. 1, pkt 1 ustawy zainteresowani mogą wnieść uwagi do projektu planu opracowywanego na podstawie wymienionej wyżej uchwały w terminie prowadzenia konsultacji społecznych, tj. do dnia 25.09.2026 r.

Uwagi należy składać za pomocą formularza pisma dotyczącego aktu planowania przestrzennego, wprowadzonego Rozporządzeniem Ministra Rozwoju i Technologii z dnia 13 listopada 2023 r. w sprawie wzoru formularza pisma dotyczącego aktu planowania przestrzennego (Dz. U. z 2023 r. poz. 2509), zamieszczonego w Biuletynie Informacji Publicznej na stronie https://bip.krzepice.pl/. Uwagi mogą być wnoszone w formie pisemnej na adres Urzędu Miejskiego w Krzepicach, ul. Częstochowska 13, 42-160 Krzepice, ustnie do protokołu, za pomocą środków komunikacji elektronicznej bez konieczności opatrywania ich bezpiecznym podpisem, o którym mowa w ustawie z dnia 5 września 2016 r. o usługach zaufania oraz identyfikacji elektronicznej (t.j. Dz. U. z 2024 r. poz. 1725 ze zmianami) poprzez system e-Doręczenia (adres skrzynki AE:PL-95714-33427-JUHVR-24) lub na adres: okochel@krzepice.pl.

Organem właściwym do rozpatrzenia uwag jest Burmistrz Krzepic.

Zgodnie z art. 8g ust. 2 ustawy o planowaniu i zagospodarowaniu przestrzennym składający uwagę podaje swoje imię i nazwisko albo nazwę oraz adres zamieszkania albo siedziby oraz adres poczty elektronicznej, o ile taki posiada, a także wskazuje czy jest właścicielem lub użytkownikiem wieczystym nieruchomości objętej wnioskiem oraz może podać dodatkowe dane do kontaktu takie jak adres do korespondencji lub numer telefonu.

Wskazane jest również podanie obszaru, którego uwaga dotyczy (np. numer działki ewidencyjnej, nazwę i numer obrębu ewidencyjnego, nazwę ulicy).

Jednocześnie informuję, że na podstawie art. 48 ust. 1 i ust. 4 pkt 1 ustawy z dnia 3 października 2008 r. o udostępnianiu informacji o środowisku i jego ochronie, udziale społeczeństwa w ochronie środowiska oraz o ocenach oddziaływania na środowisko (t.j. Dz.U. z 2026 r. poz. 670) po uzgodnieniu z Państwowym Powiatowym Inspektorem Sanitarnym w Kłobucku oraz Regionalnym Dyrektorem Ochrony Środowiska w Katowicach odstąpiono od przeprowadzenia strategicznej oceny oddziaływania na środowisko dla projektu wyżej wymienionego planu miejscowego.

Burmistrz Krzepic
Mateusz Kluba

Częstochowa/34449338

POLSKA NA DWÓCH KÓŁKACH

PRZEWODNIK po *najpiękniejszych* trasach rowerowych

ZAMÓW NA KulturalnySklep.pl

wyborcza.pl

- Idealne zarówno na weekendowe wycieczki, jak i dłuższe wyprawy
- Czytelne mapy, doskonałe uzupełnienie opisów, pomocne przy planowaniu wypraw

eprasa.pl bd4f2b24c8

OGŁOSZENIE
WÓJTA GMINY STRAWCZYN
z dnia 27.08.2026 r.

o wyłożeniu do publicznego wglądu projektów miejscowych planów zagospodarowania przestrzennego na terenie gminy Strawczyn

Na podstawie art. 17 pkt 9, 11 i 18 ustawy z dnia 27 marca 2003 r. o planowaniu i zagospodarowaniu przestrzennym (Dz. U. z 2026 r. poz. 538 ze zm.) w związku z art. 67 ust. 3 ustawy z dnia 7 lipca 2023 r. o zmianie ustawy o planowaniu i zagospodarowaniu przestrzennym oraz niektórych innych ustaw (t.j. Dz. U. 2023 poz. 1688 ze zm.), art. 54 ust. 3 ustawy z dnia 3 października 2008 r. o udostępnianiu informacji o środowisku i jego ochronie, udziale społeczeństwa w ochronie środowiska oraz o ocenach oddziaływania na środowisko (t.j. Dz. U. z 2026 r. poz. 670) oraz uchwałami:

1) Nr XXXIV/260/2014 Rady Gminy w Strawczynie z dnia 28 lutego 2014 r. w sprawie przystąpienia do sporządzenia zmiany w miejscowym planie zagospodarowania przestrzennego sołectwa Chełmce na terenie gminy Strawczyn,
2) Nr XXXIV/265/2014 Rady Gminy w Strawczynie z dnia 28 lutego 2014 r. w sprawie przystąpienia do sporządzenia zmiany w miejscowym planie zagospodarowania przestrzennego sołectwa Niedźwiedź na terenie gminy Strawczyn zmienionej uchwałą Nr XV/96/2025 Rady Gminy w Strawczynie z dnia 15 maja 2025 r.
3) Nr XXXIV/270/2014 Rady Gminy w Strawczynie z dnia 28 lutego 2014 r. w sprawie przystąpienia do sporządzenia zmiany w miejscowym planie zagospodarowania przestrzennego sołectwa Strawczyn na terenie gminy Strawczyn zmienionej uchwałą nr LXX/580/2024 Rady Gminy Strawczyn z dnia 19 lutego 2024 r.

zawiadamiam

o wyłożeniu do publicznego wglądu projektów miejscowych planów zagospodarowania przestrzennego sołectw Chełmce i Niedźwiedź - obszar „B" oraz Strawczyn – obszar „B" terenie gminy Strawczyn wraz z prognozami oddziaływania na środowisko, w dniach od 2 listopada 2026 r. do 24 listopada 2026 r. w siedzibie Urzędu Gminy Strawczyn, w godzinach pracy urzędu.
Z projektami planów oraz prognozami oddziaływania na środowisko będzie się można również zapoznać na stronie internetowej Biuletynu Informacji Publicznej Gminy Strawczyn pod adresem:
https://www.strawczyn.4bip.pl/index.php?idg=4&id=177&x=90&y=20

Dyskusja publiczna nad przyjętymi w projektach planów rozwiązaniami odbędzie się w dniu 23 listopada 2026 r. o godz. 12^{00} w Urzędzie Gminy Strawczyn.

Zgodnie z art. 18 ust. 1 ustawy o planowaniu i zagospodarowaniu przestrzennym każdy, kto kwestionuje ustalenia przyjęte w projektach planów miejscowych może wnieść uwagi. Uwagi do projektów planów, należy wnosić do Wójta Gminy Strawczyn na adres: ul. Żeromskiego 16, 26-067 Strawczyn z podaniem imienia i nazwiska lub nazwy jednostki organizacyjnej i adresu, oznaczenia nieruchomości, której uwaga dotyczy, w nieprzekraczalnym terminie do 9 grudnia 2026 r.

Zainteresowani mogą składać uwagi do ww. projektów planów miejscowych na formularzu zgodnym ze wzorem stanowiącym załącznik do rozporządzenia Ministra Rozwoju i Technologii z dnia 13 listopada 2023 r. w sprawie wzoru formularza pisma dotyczącego aktu planowania przestrzennego (Dz. U. poz. 2509), udostępnionym w wersji elektronicznej w BIP (link dostępowy: https://www.strawczyn.4bip.pl/upload/plik,20250320093733,pismo_dotyczace_aktu_planowania_przestrzennego.pdf) oraz w wersji papierowej dostępne w Urzędzie Gminy Strawczyn.

Jednocześnie informuję, że zgodnie z art. 21 ustawy z dnia 3 października 2008 r. o udostępnieniu informacji o środowisku i jego ochronie, udziale społeczeństwa w ochronie środowiska oraz o ocenach oddziaływania na środowisko (t.j. Dz. U. 2026 r. poz. 670) zwanej dalej ustawą w publicznie dostępnym wykazie danych o dokumentach zawierających informacje o środowisku i jego ochronie, zamieszczono informację o:

- projektach miejscowych planów zagospodarowania przestrzennego na terenie gminy Strawczyn,
- prognozach oddziaływania na środowisko do ww. projektów planów miejscowych.

Zgodnie z art. 46 pkt 1 oraz art. 54 ust. 2 ustawy, projekty miejscowych planów zagospodarowania przestrzennego podlegają strategicznej ocenie oddziaływania na środowisko, w tym zapewnieniu możliwości udziału społeczeństwa w okresie wyłożenia do publicznego wglądu, o którym mowa wcześniej.

Uwagi do projektów dokumentów można składać osobiście w Urzędzie Gminy w Strawczynie, 26-067 Strawczyn, ul. Żeromskiego 16 lub za pośrednictwem poczty na adres: Urząd Gminy w Strawczynie, 26-067 Strawczyn, ul. Żeromskiego 16. Jako wniesione na piśmie uznaje się również uwagi wniesione w postaci elektronicznej na adres sekretariat@strawczyn.pl opatrzone bezpiecznym podpisem elektronicznym weryfikowanym przy pomocy ważnego kwalifikowanego certyfikatu lub opatrzone podpisem potwierdzonym profilem zaufanym za pośrednictwem platformy E-Doręczenia, adres skrzynki: AE:PL-35859-96509-VTGGV-21, lub za pomocą elektronicznej skrzynki podawczej w rozumieniu przepisów ustawy z dnia 17 lutego 2005r. o informatyzacji działalności podmiotów realizujących zadania publiczne (Dz. U. z 2024 r. poz. 1557 z późn. zm.).

Uwagi należy składać na piśmie do Wójta Gminy Strawczyn z podaniem imienia i nazwiska lub nazwy jednostki organizacyjnej i adresu, oznaczenia nieruchomości, której uwaga dotyczy, w nieprzekraczalnym terminie do dnia 9 grudnia 2026 r.

Uwagi wniesione po upływie określonego terminu pozostawia się bez rozpatrzenia.

Organem właściwym do rozpatrzenia uwag jest Wójt Gminy Strawczyn.

OBOWIĄZEK INFORMACYJNY
Administratorem danych osobowych jest Wójt Gminy Strawczyn. Więcej informacji na temat przetwarzania danych osobowych w Urzędzie Gminy Strawczyn znajduje się na stronie internetowej pod adresem:
https://www.strawczyn.4bip.pl/index.php?idg=1&id=872&x=18

Wójt Gminy Strawczyn
/-/ Karol Picheta

Kielce/34449238

O G Ł O S Z E N I E

WÓJTA GMINY MASŁÓW
z dnia 25.08.2026 r.

o konsultacjach społecznych projektu **Zmiany Nr 3 „miejscowego planu zagospodarowania przestrzennego sołectwa Wiśniówka na terenie gminy Masłów" oraz „Prognozy oddziaływania na środowisko" jego ustaleń**

Na podstawie art. 17 pkt 11 i 13 ustawy z dnia 27 marca 2003 r. o planowaniu i zagospodarowaniu przestrzennym (t. j. Dz. U. z 2024 r., poz. 1130 ze zm.), w związku z art. 67 ust. 3 pkt. 1 ustawy o zmianie ustawy o planowaniu i zagospodarowaniu przestrzennym oraz niektórych innych ustaw (Dz. U. z 2023 r., poz. 1688) oraz art. 39 ust. 1 i art. 54 ust. 2 ustawy z dnia 3 października 2008 r. o udostępnianiu informacji o środowisku i jego ochronie, udziale społeczeństwa w ochronie środowiska oraz ocenach oddziaływania na środowisko (t. j. Dz. U. 2024 r., poz. 1112 ze zm.), w ramach strategicznej oceny oddziaływania na środowisko

Z A W I A D A M I A M

o konsultacjach społecznych dotyczących projektu Zmiany Nr 3 „miejscowego planu zagospodarowania przestrzennego sołectwa Wiśniówka na terenie gminy Masłów" oraz projektu „Prognozy oddziaływania na środowisko" w ramach przeprowadzenia strategicznej oceny oddziaływania na środowisko jego ustaleń.
Z projektem zmiany miejscowego planu oraz z prognozą oddziaływania na środowisko można zapoznać się **w dniach od 20 października 2027 r. do 22 listopada 2027 r.** w siedzibie Urzędu Gminy Masłów, ul. Spokojna 2, 26-001 Masłów, pokój nr 4 (w godzinach pracy Urzędu) oraz na stronie internetowej Biuletynu Informacji Publicznej w zakładce https://maslow.biuletyn.net w zakładce „Plany, programy i strategie" – „Miejscowe Plany Zagospodarowania Przestrzennego".

Zgodnie z art. 8i ustawy z dnia 27 marca 2003 r. o planowaniu i zagospodarowaniu przestrzennym konsultacje społeczne prowadzone będą w następujących formach:

1) **Zbieranie uwag od dnia 20 października 2027 r. do dnia 22 listopada 2027 r.** Uwagi należy składać do Wójta Gminy Masłów wyłącznie na formularzu zgodnym z rozporządzeniem Ministra Rozwoju i Technologii z dnia 13 listopada 2023 r. w sprawie wzoru formularza pisma dotyczącego aktu planowania przestrzennego (Dz.U. z 2023 r. poz. 2509). Wzór formularza dostępny jest w Biuletynie Informacji Publicznej pod adresem: https://maslow.biuletyn.net/?bip=1&cid=1305
2) **Spotkanie otwarte** poprzedzone prezentacją projektu zmiany planu, które odbędzie się dnia **10 listopada 2027 r.** w siedzibie Gminy Masłów (sala konferencyjna) po godzinach pracy Urzędu, **tj. o godz. 15.20.**
3) **Dyżury projektanta**, które zorganizowane zostaną w dniach **17 i 18 listopada 2027 r.** w siedzibie Urzędu Gminy Masłów (sala konferencyjna) po godzinach pracy Urzędu, **tj. od 15:20-17:20.** Stosownie do art. 8g ust. 1 ustawy z dnia 27 marca 2003 r. o planowaniu i zagospodarowaniu przestrzennym uwagi składa się na piśmie utrwalonym w postaci papierowej lub elektronicznej, w tym za pomocą środków komunikacji elektronicznej, w szczególności poczty elektronicznej (e-mail: gmina@maslow.pl) na formularzu w postaci papierowej lub w formie dokumentu elektronicznego. Uwagi składane w postaci papierowej należy składać na adres: ul. Spokojna 2, 26-001 Masłów.

Zgodnie z art. 40 ustawy z dnia 3 października 2008 r. o udostępnianiu informacji o środowisku i jego ochronie, udziale społeczeństwa w ochronie środowiska oraz o ocenach oddziaływania na środowisko – uwagi i wnioski do strategicznej oceny oddziaływania na środowisko należy składać w terminie do dnia **22 listopada 2027 r.** w formie pisemnej w Urzędzie Gminy Masłów, lub pocztą na adres: ul. Spokojna 2, 26-001 Masłów, ustnie do protokołu w Urzędzie Gminy Masłów lub za pomocą środków komunikacji elektronicznej bez konieczności opatrywania ich kwalifikowanym podpisem elektronicznym (e-mail: gmina@maslow.pl). Wnoszący zobowiązany jest podać oznaczenie nieruchomości oraz przedmiot uwagi, swoje imię i nazwisko albo nazwę oraz adres zamieszkania albo siedziby oraz adres poczty elektronicznej, o ile taki posiada, a także wskazać, czy jest właścicielem lub użytkownikiem wieczystym nieruchomości objętej uwagą oraz może podać dodatkowe dane do kontaktu takie jak adres do korespondencji lub numer telefonu. Przedłożone wnioski/uwagi podlegają rozpatrzeniu przez Wójta Gminy Masłów, złożone po upływie wyznaczonego terminu pozostaną bez rozpatrzenia.

Obowiązek informacyjny:
Administratorem danych osobowych jest Wójt Gminy Masłów, ul. Spokojna 2, 26-001 Masłów. Więcej informacji na temat przetwarzania danych osobowych w Urzędzie Gminy w Masłowie znajduje się na stronie internetowej pod adresem: https://maslow.biuletyn.net/?bip=1&cid=1200&bsc=N

Kielce/34449256

S3G 1

eprasa.pl bd4f2b24c8

GAZETA wyborcza

DLA FIRM, URZĘDÓW I INSTYTUCJI

Przetargi,
licytacje,
zamówienia
publiczne

Ogłoszenia
sądowe
i rekrutacyjne

Nekrologi,
kondolencje,
wspomnienia

KONTAKT:

**kontakt_komunikaty@wyborcza.pl,
tel. 507 094 232
nekrologi@wyborcza.pl,
tel. 22 555 55 55**

Komunikaty.pl

nekrologi.wyborcza.pl

Złotoryja, dnia 27 sierpnia 2026 r.

OGŁOSZENIE

Wójta Gminy Złotoryja

o wyłożeniu do publicznego wglądu projektu miejscowego planu zagospodarowania przestrzennego dla fragmentu terenu górniczego „Kozia Góra”

Na podstawie art. 17 pkt 9 ustawy z dnia 27 marca 2003 r. o planowaniu i zagospodarowaniu przestrzennym (t.j. Dz. U. z 2026 r. poz. 538 z późn. zm.), art. 67 ust. 3 pkt 4 ustawy z dnia 7 lipca 2023 r. o zmianie ustawy o planowaniu i zagospodarowaniu przestrzennym oraz niektórych innych ustaw (Dz. U. z 2023 r. poz. 1688 z późn. zm.), art. 39 ust.1 w związku z art. 54 ust. 3 ustawy z dnia 3 października 2008 r. o udostępnianiu informacji o środowisku i jego ochronie, udziale społeczeństwa w ochronie środowiska oraz o ocenach oddziaływania na środowisko (t.j. Dz. U. z 2026 r. poz. 670) oraz uchwały Rady Gminy Złotoryja nr LIX/561/2023 z dnia 26 czerwca 2023 r. w sprawie przystąpienia do sporządzenia miejscowego planu zagospodarowania przestrzennego dla fragmentu terenu górniczego „Kozia Góra”, **zawiadamiam o wyłożeniu do publicznego wglądu projektu miejscowego planu zagospodarowania przestrzennego dla fragmentu terenu górniczego „Kozia Góra” wraz z prognozą oddziaływania na środowisko w dniach od 8 września 2026 r. do 30 września 2026 r**. oraz o możliwości zapoznania się z tymi dokumentami w Urzędzie Gminy Złotoryja, Al. Miła 4, 59-500 Złotoryja, w godzinach pracy urzędu.

Projekt ww. planu miejscowego wraz z prognozą oddziaływania na środowisko będzie również dostępny na stronie internetowej BIP Urzędu Gminy Złotoryja pod adresem:

https://www.bip.zlotoryja.com.pl/Menu/14899

Dyskusja publiczna nad przyjętymi w projekcie planu miejscowego rozwiązaniami odbędzie się w dniu **15 września 2026 r., o godz. 15.30**, w Świetlicy Wiejskiej w Kopaczu, Kopacz 23B, 59-500 Złotoryja.

Zgodnie z art. 17 pkt 11 i art. 18 ust. 1 ustawy o planowaniu i zagospodarowaniu przestrzennym, każdy kto kwestionuje ustalenia przyjęte w projekcie planu, może wnieść uwagi.

Uwagi do ustaleń projektu planu należy kierować do Wójta Gminy Złotoryja i składać w Urzędzie Gminy Złotoryja, Al. Miła 4, 59-500 Złotoryja, z podaniem imienia i nazwiska albo nazwy jednostki organizacyjnej oraz adresu zamieszkania albo siedziby, wraz z podaniem informacji pozwalającej na identyfikację obszaru, którego uwaga dotyczy np. numer działki ewidencyjnej, nazwę i numer obrębu ewidencyjnego, nazwę ulicy, nazwę miejscowości, w nieprzekraczalnym terminie do dnia **16 października 2026 r.**

Uwagi należy składać za pomocą „FORMULARZA PISMA DOTYCZĄCEGO AKTU PLANOWANIA PRZESTRZENNEGO”, stanowiącego załącznik do rozporządzenia Ministra Rozwoju i Technologii z dnia 13 listopada 2023 r. w sprawie wzoru formularza pisma dotyczącego aktu planowania przestrzennego (Dz. U. z 2023 r. poz. 2509 z późn. zm.), dostępnego stacjonarnie w siedzibie Urzędu Gminy Złotoryja oraz na stronie BIP Urzędu Gminy Złotoryja, w zakładce zagospodarowanie przestrzenne, pod linkiem: https://www.bip.zlotoryja.com.pl/Document/15122 a także w Biuletynie Informacji Publicznej Ministra właściwego do spraw budownictwa, planowania i zagospodarowania przestrzennego oraz mieszkalnictwa pod linkiem:

https://www.gov.pl/web/rozwoj-technologia/formularz-pisma-dotyczacego-aktu-planowania-przestrzennego

Uwagi do ustaleń projektu planu należy składać na piśmie utrwalonym w postaci:

– papierowej na adres: Urząd Gminy Złotoryja, Al. Miła 4, 59-500 Złotoryja,
– elektronicznej, za pomocą środków komunikacji elektronicznej, na adres e-mail: gminazlotoryja@zlotoryja.com.pl lub poprzez e-Doręczenia: AE:PL-82374-44922-HSWEU-18

Uwagi do Prognozy oddziaływania na środowisko mogą być wnoszone zgodnie z art. 39 ust.1 pkt.3, art. 40 i art. 54 ust. 3 ustawy z dnia 3 października 2008 r. o udostępnieniu informacji o środowisku i jego ochronie, udziale społeczeństwa w ochronie środowiska oraz o ocenach oddziaływania na środowisko – w formie pisemnej, ustnie do protokołu lub za pomocą środków komunikacji elektronicznej bez konieczności opatrywania ich bezpiecznym podpisem elektronicznym, o którym mowa w ustawie z dnia 18 września 2001r. o podpisie elektronicznym – w nieprzekraczalnym terminie do dnia **16 października 2026 r.**

**WÓJT GMINY
ZŁOTORYJA**

Jan Tymczyszyn

Wrocław/34449439

OGŁOSZENIE

WÓJTA GMINY DŁUGOŁĘKA

o rozpoczęciu konsultacji społecznych projektu zintegrowanego planu inwestycyjnego dla działek 123/1, 123/2, 123/3, 123/4, 123/5, 123/6 oraz części działki nr 130 obręb Ramiszów - ZPI RAMISZÓW V

Na podstawie art. 37ec ust. 2 pkt 4 lit. d i art. 37ec ust. 5 oraz art. 8h, 8i ustawy z dnia 27 marca 2003 r. o planowaniu i zagospodarowaniu przestrzennym (Dz. U. z 2026 r., poz. 538 z późn. zm.), uchwały nr XIX/274/26 Rady Gminy Długołęka z dnia 19 lutego 2026 r. w sprawie wyrażenia zgody na przystąpienie do sporządzenia zintegrowanego planu inwestycyjnego dla działek 123/1, 123/2, 123/3, 123/4, 123/5, 123/6 oraz części działki nr 130 obręb Ramiszów - ZPI RAMISZÓW V oraz na podstawie art. 39 ust. 1 pkt 2-4, art. 54 ust. 2 i 3 ustawy z dnia 3 października 2008 r. o udostępnianiu informacji o środowisku i jego ochronie, udziale społeczeństwa w ochronie środowiska oraz o ocenach oddziaływania na środowisko (Dz. U. z 2026 r. poz. 670), zawiadamiam o rozpoczęciu konsultacji społecznych projektu zintegrowanego planu inwestycyjnego dla działek 123/1, 123/2, 123/3, 123/4, 123/5, 123/6 oraz części działki nr 130 obręb Ramiszów - ZPI RAMISZÓW V wraz prognozą oddziaływania na środowisko.

Na podstawie art. 37ec ust. 5 ustawy o planowaniu i zagospodarowaniu przestrzennym konsultacje społeczne prowadzone będą w formie zbierania uwag w dniach **od 27.08.2026 r. do 18.09.2026 r.** Uwagi do projektu zintegrowanego planu inwestycyjnego należy składać w wyżej podanym terminie na formularzu, który jest dostępny na stronie Urzędu: https://dlugoleka.bip.net.pl/kategorie/150-planowanie-przestrzenne/artykuly/1246-wniosek-o-zmianedo-projektu-aktu-planowania-przestrzennego?lang=PL w formie papierowej na adres Urzędu Gminy Długołęka, ul. Robotnicza 12, 55 - 095 Długołęka, ustnie do protokołu lub w formie elektronicznej: za pomocą poczty elektronicznej na adres email: gmina@gmina.dlugoleka.pl lub za pomocą e-Doręczenia: AE:PL-92471-75432-CSRUU-20 bez konieczności opatrywania ich kwalifikowanym podpisem elektronicznym.

Zgodnie z art. 8g ust. 2 składający uwagę do projektu zintegrowanego planu inwestycyjnego podaje swoje imię i nazwisko albo nazwę oraz adres zamieszkania albo siedziby oraz adres poczty elektronicznej, o ile taki posiada, a także wskazuje czy jest właścicielem lub użytkownikiem wieczystym nieruchomości objętej uwagą oraz może podać dodatkowe dane do kontaktu takie jak adres do korespondencji lub numer telefonu.

Projekt zintegrowanego planu inwestycyjnego wraz z prognozą oddziaływania na środowisko będzie udostępniony w terminie konsultacji społecznych w siedzibie Urzędu Gminy Długołęka, ul. Robotnicza 12, 55 - 095 Długołęka, w godzinach pracy urzędu oraz na stronie internetowej https://dlugoleka.bip.net.pl/kategorie/402-zpi-ramiszow-v-w-trakcie-opracowania?lang=PL

WÓJT GMINY DŁUGOŁĘKA

KLAUZULA INFORMACYJNA:
Zgodnie z art. 13 ust. 1 i ust. 2 rozporządzenia RODO, informuję, że:
1. Administratorem danych osobowych wnioskodawców jest: Wójt Gminy Długołęka, Długołęka, ul. Robotnicza 12, 55-095 Długołęka, tel. 71 32 30 203, www.gmina.dlugoleka.pl
2. Wyznaczono Inspektora Ochrony Danych w Urzędzie Gminy Długołęka, którą jest spółka Leśny & Wspólnicy Sp. z o. o., email: iod@lesny.com.pl
3. Dane osobowe wnioskodawcy będą przetwarzane w celu rozpatrzenia uwag do zintegrowanego planu inwestycyjnego.

Pełna treść klauzuli informacyjnej, w tym informacja dotycząca możliwości korzystania ze swoich uprawnień przez osoby fizyczne, oraz wynikającymi z przepisów prawa ograniczeń w korzystaniu z tych praw znajduje się w Biuletynie Informacji Publicznej Gminy Długołęka.

Wrocław/34449548

urząd miejski wrocławia

Prezydent Wrocławia

obwieszczenie

Zgodnie z art. 72 ust. 6 ustawy z dnia 3 października 2008 r. o udostępnianiu informacji o środowisku i jego ochronie, udziale społeczeństwa w ochronie środowiska oraz o ocenach oddziaływania na środowisko (t.j. Dz. U. z 2026 r., poz. 670) oraz na podstawie art. 49 §1ustawy z dnia 14 czerwca 1960 r. – Kodeks postępowania administracyjnego (t.j. Dz. U. z 2025 r., poz. 1691)

informuję ogół społeczeństwa,

poprzez podanie niniejszego obwieszczenia do publicznej wiadomości:
– na stronie internetowej Biuletynu Informacji Publicznej Urzędu Miejskiego Wrocławia (http://www.bip.um.wroc.pl),
– na tablicy ogłoszeń Urzędu Miejskiego Wrocławia przy pl. Nowy Targ 1-8
– w sposób zwyczajowo przyjęty w miejscu planowanego przedsięwzięcia, tj. w prasie lokalnej – Gazeta Wyborcza Wrocław

że w dniu 19.08.2026 r. została wydana decyzja nr 1734/2026 zmieniająca decyzję nr 4016/2012 z dnia 03.08.2012 r. zmienioną decyzją nr 1724/2019 z dnia 23.04.2019 r. dla inwestycji polegającej na budowie sieci kanalizacji sanitarnej grawitacyjno-tłocznej oraz przepompowni ścieków wraz z przyłączami: wodociągowym i kanalizacji deszczowej w rejonie ul. Gwizdanowskiej we Wrocławiu, lokalizacja inwestycji: Wrocław, obręb Marszowice, AR_2, działki nr 2/1, 3/3, 5/1, 5/3 (obecnie działka nr 5/4), zmiany w zakresie działki nr 5/4, która to decyzja dotyczy przedsięwzięcia mogącego znacząco oddziaływać na środowisko.

Zgodnie z art. 49 § 2 Kodeksu postępowania administracyjnego oraz art. 72 ust. 6 ustawy z dnia 3 października 2008 r. o udostępnianiu informacji o środowisku i jego ochronie, udziale społeczeństwa w ochronie środowiska oraz o ocenach oddziaływania na środowisko, wskazuje się dzień 27.08.2026 r., jako ten, w którym:
– nastąpiło publiczne obwieszczenie na tablicy ogłoszeń Urzędu Miejskiego Wrocławia, w Biuletynie Informacji Publicznej urzędu oraz w prasie lokalnej,
– udostępniono treść decyzji na okres 14 dni w Biuletynie Informacji Publicznej urzędu.
Niniejsze zawiadomienie uważa się za dokonane po upływie czternastu dni od wskazanego powyżej terminu.

Z treścią decyzji oraz aktami sprawy, strony postępowania mogą zapoznać się w Wydziale Architektury i Zabytków Urzędu Miejskiego Wrocławia (pl. Nowy Targ 1-8, parter, pok. 1c, godz. 8:00-15:00). Ze względów organizacyjnych należy zawiadomić tut. Wydział z co najmniej trzydniowym wyprzedzeniem – o zamiarze zapoznania się z dokumentami (tel. +48 71 777 77 77), co usprawni realizację przysługującego stronie uprawnienia.

Wrocław/34449334

OGŁOSZENIE

WÓJTA GMINY DŁUGOŁĘKA

o rozpoczęciu konsultacji społecznych projektu zintegrowanego planu inwestycyjnego dla części działek 54/20, 54/22, 54/6 obręb Bąków – ZPI BĄKÓW VI

Na podstawie art. 37ec ust. 2 pkt 4 lit. d i art. 37ec ust. 5 oraz art. 8h, 8i, 8j ustawy z dnia 27 marca 2003 r. o planowaniu i zagospodarowaniu przestrzennym o planowaniu i zagospodarowaniu przestrzennym (Dz. U. z 2026 r. poz. 538 z późn. zm.) oraz art. 39 ust. 1 pkt 2 art. 46 pkt 1 i art. 54 ust. 2 i 3 ustawy z dnia 3 października 2008 r. o udostępnianiu informacji o środowisku i jego ochronie, udziale społeczeństwa w ochronie środowiska oraz o ocenach oddziaływania na środowisko (Dz. U. z 2026 r. poz. 670), w związku z uchwałą nr XIX/272/26 Rady Gminy Długołęka z dnia 19 lutego 2026r., w sprawie wyrażenia zgody na przystąpienie do sporządzenia zintegrowanego planu inwestycyjnego dla części działek 54/20, 54/22, 54/6 obręb Bąków – ZPI BĄKÓW VI, zawiadamiam o rozpoczęciu konsultacji społecznych projektu zintegrowanego planu inwestycyjnego dla części działek 54/20, 54/22, 54/6 obręb Bąków – ZPI BĄKÓW VI wraz z prognozą oddziaływania na środowisko, sporządzoną w ramach strategicznej oceny oddziaływania na środowisko.

Przedstawione do konsultacji społecznych dokumenty dostępne są na BIP pod adresem: https://dlugoleka.bip.net.pl/kategorie/433-zpi-bakow-vi-w-trakcie_opracowania?lang=PL a także do wglądu w siedzibie Urzędu Gminy Długołęka – ul. Robotnicza 12, 55-095 Długołęka, w godzinach pracy Urzędu **w dniach od 27 sierpnia 2026 r. do 18 września 2026r.**

Konsultacje społeczne będą prowadzone w formie **zbierania uwag** w terminie **od 27 sierpnia 2026 r. do 18 września 2026 r.**

Uwagi do projektu zintegrowanego planu inwestycyjnego oraz uwagi do prognozy oddziaływania na środowisko należy składać w wyżej podanym terminie na formularzu, który jest dostępny na stronie Urzędu: https://dlugoleka.bip.net.pl/kategorie/150-planowanie-przestrzenne/artykuly/1246-wniosek-o-zmianedo-projektu-aktu-planowania-przestrzennego?lang=PL w formie papierowej na adres Urzędu Gminy Długołęka, ul. Robotnicza 12, 55 – 095 Długołęka, ustnie do protokołu lub w formie elektronicznej: za pomocą poczty elektronicznej na adres email: gmina@gmina.dlugoleka.pl lub za pomocą e-Doręczenia: AE:PL-92471-75432-CSRUU-20 bez konieczności opatrywania ich kwalifikowanym podpisem elektronicznym.

Zgodnie z art. 8g ust. 2 składający uwagę do projektu zintegrowanego planu inwestycyjnego podaje swoje imię i nazwisko albo nazwę oraz adres zamieszkania albo siedziby oraz adres poczty elektronicznej, o ile taki posiada, a także wskazuje czy jest właścicielem lub użytkownikiem wieczystym nieruchomości objętej uwagą oraz może podać dodatkowe dane do kontaktu takie jak adres do korespondencji lub numer telefonu.
Organem właściwym do rozpatrzenia uwag i wniosków jest Wójt Gminy Długołęka.

Klauzula informacyjna
Zgodnie z art. 13 ust. 1 i ust. 2 rozporządzenia RODO, informuję, że:
1) Administratorem danych osobowych wnioskodawców jest: Wójt Gminy Długołęka, ul. Robotnicza 12, 55-095 Długołęka, tel. 71 32 30 203 e-mail: gmina@gmina.dlugoleka.pl.
2) Wyznaczono Inspektora Ochrony Danych w Urzędzie Gminy Długołęka, którą jest spółka Leśny & Wspólnicy Sp. z o.o., w której jako osobę kontaktową wyznaczono Paulinę Lesiecką-Koralewską; e-mail: iod@lesny.com.pl
3) Dane osobowe wnioskodawcy będą przetwarzane w celu rozpatrzenia wniosków do miejscowego planu zagospodarowania przestrzennego.

Pełna treść klauzuli informacyjnej, w tym informacja dotycząca możliwości korzystania ze swoich uprawnień przez osoby fizyczne, oraz wynikającymi z przepisów prawa ograniczeń w korzystaniu z tych praw znajduje się w Biuletynie Informacji Publicznej Gminy Długołęka.

Wrocław/34449563

eprasa.pl bd4f2b24c8

OGŁOSZENIE

WÓJTA GMINY DŁUGOŁĘKA

o wyłożeniu do publicznego wglądu projektu miejscowego planu zagospodarowania przestrzennego dla obrębu wsi Zaprężyn – MPZP ZAPRĘŻYN IV

Na podstawie art. 17 pkt 9 i pkt. 11 ustawy z dnia 27 marca 2003 r. o planowaniu i zagospodarowaniu przestrzennym (Dz. U. z 2026 r. poz. 538 ze zm.) w związku z art. 67 ust. 3 ustawy z dnia 7 lipca 2023 r. o zmianie ustawy o planowaniu i zagospodarowaniu przestrzennym oraz niektórych innych ustaw (Dz. U. z 2023 r. poz. 1688 ze zm.), art. 39 ust. 1 i 2 ustawy z dnia 3 października 2008 r. o udostępnianiu informacji o środowisku i jego ochronie, udziale społeczeństwa w ochronie środowiska oraz o ocenach oddziaływania na środowisko (Dz.U. 2026 r. poz. 670) oraz uchwały nr XXXV/398/21 Rady Gminy Długołęka z dnia 23 września 2021 r. w sprawie przystąpienia do sporządzenia miejscowego planu zagospodarowania przestrzennego dla obrębu wsi Zaprężyn – MPZP ZAPRĘZYN IV, **zawiadamiam o wyłożeniu do publicznego wglądu wyżej wymienionego projektu miejscowego planu zagospodarowania przestrzennego wraz z prognozą oddziaływania na środowisko i uzasadnieniem.**

Z wyżej wymienionym projektem miejscowego planu zagospodarowania przestrzennego wraz prognozą oddziaływania na środowisko i uzasadnieniem będzie można zapoznać się **od dnia 9 listopada 2026 r. do dnia 14 grudnia 2026 r.** w formie elektronicznej, w Biuletynie Informacji Publicznej Urzędu Gminy Długołęka pod adresem: https://dlugoleka.bip.net.pl/kategorie/102-miejscowe-plany-zagospodarowania-przestrzennego?lang=PL, a także w formie wystawionej do wglądu w pok. 20 Urzędu Gminy Długołęka, ul. Robotnicza 12, 55-095 Długołęka.

Dyskusja publiczna nad przyjętymi w projekcie wyżej wymienionego miejscowego planu zagospodarowania przestrzennego rozwiązaniami odbędzie się w dniu **14 grudnia 2026 r. o godz. 16⁰⁰** w siedzibie Urzędu Gminy Długołęka, w sali konferencyjnej Urzędu Gminy Długołęka, ul. Robotnicza 12, 55-095 Długołęka.

Zgodnie z art. 18 pkt 1 ustawy z dnia 27 marca 2003 r. o planowaniu i zagospodarowaniu przestrzennym w związku z art. 67 ust. 3 ustawy z dnia 7 lipca 2023 r. o zmianie ustawy o planowaniu i zagospodarowaniu przestrzennym oraz niektórych innych ustaw, każdy, kto kwestionuje ustalenia przyjęte w projekcie miejscowego planu zagospodarowania przestrzennego, może wnieść uwagi.

Zgodnie z art. 39 ust. 1 pkt 3, art. 46 ust. 1 pkt 1 i art. 54, ust. 2 i 3 ustawy z dnia 3 października 2008 r. o udostępnianiu informacji o środowisku i jego ochronie, udziale społeczeństwa w ochronie środowiska oraz o ocenach oddziaływania na środowisko zainteresowani mają możliwość składania uwag i wniosków.

Wnioski i uwagi można składać w formie pisemnej na adres Urzędu Gminy Długołęka, ul. Robotnicza 12, 55-095 Długołęka, ustnie do protokołu bądź za pomocą środków komunikacji elektronicznej na adres **gmina@gmina.dlugoleka.pl** lub za pomocą e-Doręczeń adres AE:PL-92471-75432-CSRUU20 z podaniem imienia i nazwiska lub nazwy jednostki organizacyjnej i adresu oraz oznaczenia nieruchomości, której uwaga dotyczy w terminie do dnia **30 grudnia 2026 r.** (bez konieczności opatrywania ich bezpiecznym podpisem elektronicznym, o którym mowa w ustawie z dnia 18 września 2001 r. o podpisie elektronicznym).

Organem właściwym do rozpatrzenia wniosków i uwag jest Wójt Gminy Długołęka.

KLAUZULA INFORMACYJNA

Zgodnie z art. 13 ust. 1 i ust. 2 rozporządzenia RODO, informuję, że:

1) Administratorem danych osobowych wnioskodawców jest: Wójt Gminy Długołęka, ul. Robotnicza 12, 55-095 Długołęka, tel. 71 32 30 203 e-mail: gmina@gmina.dlugoleka.pl.
2) Wyznaczono Inspektora Ochrony Danych w Urzędzie Gminy Długołęka, którą jest spółka Leśny & Wspólnicy Sp. z o.o., w której jako osobę kontaktową wyznaczono Paulinę Lesiecką-Koralewską; e-mail: iod@lesny.com.pl
3) Dane osobowe wnioskodawcy będą przetwarzane w celu rozpatrzenia wniosków do miejscowego planu zagospodarowania przestrzennego.

Pełna treść klauzuli informacyjnej, w tym informacja dotycząca możliwości korzystania ze swoich uprawnień przez osoby fizyczne, oraz wynikającymi z przepisów prawa ograniczeń w korzystaniu z tych praw znajduje się w Biuletynie Informacji Publicznej Gminy Długołęka.

Wrocław/34449525

Polkowice , dnia 27 sierpnia 2026 r.

OGŁOSZENIE

BURMISTRZA POLKOWIC

o rozpoczęciu konsultacji społecznych dotyczących projektu miejscowego planu zagospodarowania przestrzennego dla terenów górniczych na obszarze wyznaczonym w obrębie 4 w Polkowicach – etap I

Na podstawie art. 17 pkt 11 ustawy z dnia 27 marca 2003 r. *o planowaniu i zagospodarowaniu przestrzennym (Dz.U. z 2026 r. poz. 538)* **zawiadamiam o rozpoczęciu konsultacji społecznych projektu miejscowego planu zagospodarowania przestrzennego dla terenów górniczych na obszarze wyznaczonym w obrębie 4 w Polkowicach – etap I**, sporządzonego na podstawie uchwały Nr XVI/174/25 Rady Miejskiej w Polkowicach z dnia 4 lipca 2025 r. w sprawie przystąpienia do sporządzenia miejscowego planu zagospodarowania przestrzennego dla terenów górniczych na obszarze wyznaczonym w obrębie 4 w Polkowicach.

Konsultacje społeczne będą prowadzone od **28 września 2026 roku** – **30 października 2026 roku** i obejmą:

1. zbieranie uwag do projektu zmiany planu i prognozy oddziaływania na środowisko w dniach od **28 września 2026 roku** – **30 października 2026 roku**;
2. spotkanie otwarte, które odbędzie się **14 października 2026 roku w godz. 15.30-16:30** w siedzibie Urzędu Miasta Polkowice ul. Rynek 1, sala 207 (II piętro, dostępna winda) 59-100 Polkowice;
3. dyżur projektanta, który odbędzie się dnia **14 października 2026 roku w godz. 16.30-17:30** w siedzibie Urzędu Miasta Polkowice ul. Rynek 1, sala 207 (II piętro, dostępna winda) 59-100 Polkowice.

Jeżeli jesteś osobą ze szczególnymi potrzebami, w rozumieniu ustawy z dnia 19 lipca 2019 r. *o zapewnieniu dostępności osobom ze szczególnymi potrzebami (Dz. U. z 2024 r. poz. 1411 ze zm.)*, zgłoś swoją potrzebę na minimum 3 dni przed spotkaniem otwartym, dyżurem projektanta lub planowanym udziałem w konsultacjach społecznych. Swoją potrzebę możesz zgłosić telefonicznie pod numerem telefonu 76 72 46 788, na adres e-mail: kancelaria@gmina.polkowice.pl z dopiskiem „konsultacje projektu mpzp Polkowice obręb 4" lub w inny dogodny dla Ciebie sposób.

Projekty zmiany planu miejscowego oraz sporządzonej do niego prognozy oddziaływania na środowisko zostały udostępnione w siedzibie Urzędu Gminy Polkowice, przy ulicy Rynek 19, pokój nr 5, 59-100 Polkowice, w godzinach pracy Urzędu, na stronie Biuletynu Informacji Publicznej Gminy Polkowice: bip.polkowice.eu, w zakładce aktualności i ogłoszenia, różne oraz w Systemie Informacji Przestrzennej polkowice.e-mapa.net, w zakładce zagospodarowanie przestrzenne.

Uwagi do projektu zmiany planu miejscowego i prognozy oddziaływania na środowisko należy kierować do Burmistrza Polkowic, a składać je za pomocą **„FORMULARZA PISMA DOTYCZĄCEGO AKTU PLANOWANIA PRZESTRZENNEGO"**, który jest dostępny stacjonarnie w kancelarii Urzędy Gminy Polkowice ul. Rynek 1 pok. 3 oraz ul. Rynek 19 pok. 5 59-100 Polkowice, a także w formie elektronicznej na stronie Biuletynu Informacji Publicznej Urzędu Gminy Polkowice bip.polkowice.eu, w zakładce aktualności i ogłoszenia, różne.

Uwagi należy składać na piśmie utrwalonym w postaci papierowej lub elektronicznej, w tym za pomocą środków komunikacji elektronicznej, w szczególności poczty elektronicznej, na formularzu w postaci papierowej lub w formie dokumentu elektronicznego na adres: Urząd Gminy Polkowice ul Rynek 1 59-100 Polkowice, poczty elektronicznej: kancelaria@gmina.polkowice.pl lub za pośrednictwem e-Doręczeń, a także ustnie do protokołu.

Uwaga musi zawierać dane wnioskodawcy tj. imię i nazwisko lub nazwę, adres zamieszkania albo siedziby, adres poczty elektronicznej (o ile taki posiada), a także wskazanie nieruchomości, której wnioskodawca jest właścicielem lub użytkownikiem wieczystym, której uwaga dotyczy tj. adres lub numer działki i obrębu ewidencyjnego.

Organem właściwym do rozpatrzenia uwag jest Burmistrz Polkowic.

Uwagi powinny zawierać także oświadczenie (zgodę) składającego, dotyczące przetwarzania i udostępniania danych osobowych na potrzeby procedury sporządzenia miejscowego planu zagospodarowania przestrzennego, zgodnie z Rozporządzeniem Parlamentu Europejskiego i Rady (UE) 2016/679 z dnia 27 kwietnia 2016 r. w sprawie ochrony osób fizycznych w związku z przetwarzaniem danych osobowych i w sprawie swobodnego przepływu takich danych oraz uchylenia dyrektywy 95/46/WE (ogólne rozporządzenie o ochronie danych), przy czym informuję, że w odniesieniu do danych zgromadzonych w ramach procedury planistycznej dotyczącej ww. projektu zmiany mpzp uwzględnione zostanie ograniczenie, o którym mowa w art. 8a ust. 1 ustawy z dnia 27 marca 2003 r. *o planowaniu i zagospodarowaniu przestrzennym.*

Administratorem przetwarzanych danych osobowych na postawie ustawy z dnia 27 marca 2003 r. o planowaniu i zagospodarowaniu przestrzennym (Dz.U. z 2023 r. poz. 977 ze zm.), jest Burmistrz Polkowic ul. Rynek 1, 59-100 Polkowice. Szczegółowe informacje o przetwarzaniu danych osobowych dostępne są pod adresem: https://polkowice.eu/ochrona-danych-osobowych/

Burmistrz Polkowic
Wiesław Wabik

Wrocław/34449087

NOWOŚĆ
Słówko
Literówka
Quizy
Sudoku
Krzyżówki
Szukaj w APLIKACJI WYBORCZEJ

Zeskanuj QR kod
i pobierz aplikację
POBIERZ Z Google Play
Pobierz w App Store

W SPRZEDAŻY

TEMAT NUMERU:

ROZSTANIE TO NIE KONIEC ŚWIATA

PSYCHOLOGIA: Jak rozpada się przyjaźń
RELACJE: Seks to nie nagroda
URODA: Reanimacja po lecie
ZDROWIE: Cytologia po nowemu

wysokieobcasy extra

eprasa.pl bd4f2b24c8

GAZETA wyborcza

DLA FIRM, URZĘDÓW I INSTYTUCJI

Przetargi,
licytacje,
zamówienia
publiczne

Ogłoszenia
sądowe
i rekrutacyjne

Nekrologi,
kondolencje,
wspomnienia

KONTAKT:

kontakt_komunikaty@wyborcza.pl,
tel. 507 094 232
nekrologi@wyborcza.pl,
tel. 22 555 55 55

Komunikaty.pl

nekrologi.wyborcza.pl

Leżajsk, dnia 27.08.2026 r.

OGŁOSZENIE WÓJTA GMINY LEŻAJSK

Z DNIA 27.08.2026 R.

o rozpoczęciu konsultacji społecznych projektu miejscowego planu zagospodarowania przestrzennego dla części obrębów: Grodzisko Dolne oraz Grodzisko Górne, gmina Grodzisko Dolne – część B

Na podstawie art. 17 pkt 11 ustawy z dnia 27 marca 2003 r. o planowaniu i zagospodarowaniu przestrzennym (t.j. Dz. U. z 2026 r. poz. 538 z późn. zm.), art. 39 ust. 1 i art. 54 ust. 2 i 3 ustawy z dnia 3 października 2008 r. o udostępnianiu informacji o środowisku i jego ochronie, udziale społeczeństwa w ochronie środowiska oraz o ocenach oddziaływania na środowisko (t.j. Dz. U. z 2026 r. poz. 670), art. 6e ust. 1 pkt 2 ustawy o inwestycjach w zakresie elektrowni wiatrowych (t.j. Dz. U. z 2024 r. poz. 317 z późn. zm.) oraz Uchwały Nr X/60/2024 z dnia 19 grudnia 2024 r. w sprawie przystąpienia do sporządzenia miejscowego planu zagospodarowania przestrzennego dla części obrębów Grodzisko Dolne oraz Grodzisko Górne, gmina Grodzisko Dolne **informuję o rozpoczęciu konsultacji społecznych** dotyczących projektu miejscowego planu zagospodarowania przestrzennego dla części obrębów Grodzisko Dolne oraz Grodzisko Górne, gmina Grodzisko Dolne – część B wraz z prognozą oddziaływania na środowisko.

Konsultacje społeczne prowadzone będą w następujących formach:

1) zbieranie uwag do projektu planu w terminie od **09 września 2026 r. do 10 listopada 2026r.**
2) spotkanie otwarte, w formie spotkania bezpośredniego, które rozpocznie się **27 października 2026 o godz. 17:00** w siedzibie Urzędu Gminy Grodzisko Dolne, Grodzisko Dolne 125a, 37-306 Grodzisko Dolne /sala narad/;
3) spotkanie otwarte, w formie spotkania prowadzonego za pomocą środków porozumiewania się odległość, umożliwiających zabieranie głosu, zadawanie pytań, składanie uwag, tj. spotkania online. Informacje o łączu do spotkania online będzie można uzyskać najpóźniej w dniu spotkania pod adresem: https://samorzad.gov.pl/web/gmina-grodzisko-dolne, które rozpocznie się **22 października 2026 o godz. 18:00**;
4) dyżur projektanta, który odbędzie się **28 października 2026 r. w godz. od 16:00 do 17:00** w siedzibie Urzędu Gminy Grodzisko Dolne, Grodzisko Dolne 125a, 37-306 Grodzisko Dolne /sala narad/.

Projekt planu miejscowego wraz z prognozą oddziaływania na środowisko od dnia rozpoczęcia konsultacji społecznych tj. 9 września 2026 r. będzie udostępniony w siedzibie Urzędu Gminy Grodzisko Dolne, Grodzisko Dolne 125a, 37-306 Grodzisko Dolne, w godzinach pracy Urzędu oraz na stronie Biuletynu Informacji Publicznej Gminy Grodzisko Dolne (w zakładce Inne, Planowanie przestrzenne, MPZP w toku, Konsultacje społeczne) – link: https://bip.grodziskodolne.pl/28-inne/12516-mpzp-czesc-b.html#tresc

Uwagi do projektu planu miejscowego należy składać do Wójta Gminy Grodzisko Dolne:

- na piśmie utrwalonym w postaci papierowej, w siedzibie Urzędu Gminy Grodzisko Dolne, Grodzisko Dolne 125a, 37-306 Grodzisko Dolne lub na adres Urzędu, na formularzu w postaci papierowej,
- na piśmie utrwalonym w postaci elektronicznej, za pomocą środków komunikacji elektronicznej w szczególności poczty elektronicznej na adres: urzad@grodziskodolne.pl lub za pomocą e-doręczeń na adres: AE:PL-86868-83816-BTFTH-19, na formularzu w formie dokumentu elektronicznego.

Formularz pisma dotyczącego aktu planowania przestrzennego, na którym należy składać uwagi, dostępny jest na stronie Biuletynu Informacji Publicznej w zakładce Inne, Planowanie przestrzenne, MPZP w toku pod adresem:
https://bip.grodziskodolne.pl/static/img/k01/bip/doc/mpzp/formularz_dot_skladania_wnioskow_wersja_interaktywna_rodo.pdf lub w siedzibie Urzędu.

Uwaga powinna zawierać imię i nazwisko albo nazwę oraz adres zamieszkania albo siedziby oraz adres poczty elektronicznej, o ile składający uwagę taki posiada, a także wskazanie, czy jest właścicielem lub użytkownikiem wieczystym nieruchomości objętej uwagą. Można podać dodatkowe dane do kontaktu takie jak adres do korespondencji lub numer telefonu.

Równocześnie, zgodnie z art. 39 ust. 1 ustawy z dnia 3 października 2008r. o udostępnianiu informacji o środowisku i jego ochronie, udziale społeczeństwa w ochronie środowiska oraz o ocenach oddziaływania na środowisko (t.j. Dz. U. z 2026 r. poz. 670), informuję o możliwości składania uwag i wniosków do prognozy oddziaływania na środowisko w nieprzekraczalnym terminie **09 września 2026r. do 10 listopada 2026r.** w formie pisemnej lub ustnie do protokołu w siedzibie Urzędu Gminy Grodzisko Dolne, Grodzisko Dolne 125a, 37-306 Grodzisko Dolne albo za pomocą środków komunikacji elektronicznej na adres: urzad@grodziskodolne.pl, bez konieczności opatrywania ich kwalifikowanym podpisem elektronicznym.

Organem właściwym do rozpatrzenia uwag i wniosków jest Wójt Gminy Grodzisko Dolne.

Krzysztof Sobejko
Wójt Gminy Leżajsk

Administratorem danych osobowych przetwarzanych w związku z realizacją zadań w zakresie planowania przestrzennego jest Gmina Grodzisko Dolne, reprezentowana przez Wójta z siedzibą: Grodzisko Dolne 125a, 37-306 Grodzisko Dolne. (Kontakt z Inspektorem Ochrony Danych możliwy jest pod adresem e-mail: iod@grodziskodolne.pl lub tel. 17 242 82 65). Klauzula informacyjna dotycząca przetwarzania danych osobowych dostępna jest w Biuletynie Informacji Publicznej, na stronie internetowej Urzędu Gminy Grodzisko Dolne.
Zgodnie z art. 8a ust. 1 ustawy z dnia 27 marca 2003 r. o planowaniu i zagospodarowaniu przestrzennym, w związku z przetwarzaniem przez Wójta Gminy Grodzisko Dolne danych osobowych, uzyskanych w toku prowadzenia postępowań dotyczących sporządzania aktów planistycznych, prawo, o którym mowa w art. 15 ust. 1 lit. g rozporządzenia Parlamentu Europejskiego i Rady (UE) 2016/679 z dnia 27 kwietnia 2016 r. w sprawie ochrony osób fizycznych w związku z przetwarzaniem danych osobowych i w sprawie swobodnego przepływu takich danych oraz uchylenia dyrektywy 95/46/WE (ogólne rozporządzenie o ochronie danych) (Dz. Urz. UE L 119 z 04.05.2016, str. 1, ze zm.), przysługuje, jeżeli nie wpływa na ochronę praw i wolności osoby, od której dane te pozyskano.

Rzeszów/34449453

OGŁOSZENIE WÓJTA GMINY NOWINY

z dnia 26 sierpnia 2026r.
o wyłożeniu do publicznego wglądu projektów miejscowych planów zagospodarowania przestrzennego na terenie gminy Nowiny wraz z prognozami oddziaływania na środowisko

Na podstawie art. 17 pkt 9 i 11 i art. 27 ustawy z dnia 27 marca 2003 r. o planowaniu i zagospodarowaniu przestrzennym (Dz. U. z 2026 r. poz. 538 ze zm.) w związku z art. 67 ust. 3 ustawy z dnia 7 lipca 2023 r. o zmianie ustawy o planowaniu i zagospodarowaniu przestrzennym oraz niektórych innych ustaw (t.j. Dz. U. 2023 poz. 1688), art. 54 ust. 3 ustawy z dnia 3 października 2008 r. o udostępnianiu informacji o środowisku i jego ochronie, udziale społeczeństwa w ochronie środowiska oraz o ocenach oddziaływania na środowisko (t.j. Dz. U. 2026 r. poz. 670) oraz w związku z uchwałami:

1) Nr RG-XXIV/261/20 z dnia 25 maja 2020 r. w sprawie przystąpienia do sporządzenia miejscowego planu zagospodarowania przestrzennego pod nazwą „Bolechowice";
2) Nr RG-XIX/216/20 z dnia 27 stycznia 2020 r. w sprawie przystąpienia do sporządzenia miejscowego planu zagospodarowania przestrzennego pod nazwą „Zgórsko-Zagrody-Salonowa";
3) Nr RG-XXX/260/13 z dnia 24 kwietnia 2013 r. w sprawie przystąpienia do sporządzenia zmiany nr 16 miejscowego planu zagospodarowania przestrzennego pod nazwą „Sołectwo Zgórsko Zagrody – Tereny zabudowy mieszkalnej jednorodzinnej i wielorodzinnej, zabudowy usługowej i produkcyjnej oraz teren komunikacji kolejowej, teren zbiornika retencyjnego i parku – plan G".

zawiadamiam

o wyłożeniu do publicznego wglądu projektów planów wraz z prognozami oddziaływania na środowisko, w dniach od 1 grudnia 2026 r. do 23 grudnia 2026 r. w siedzibie Urzędu Gminy Nowiny w godzinach pracy urzędu. Projekty planów będą dostępne w Urzędzie Gminy Nowiny oraz w Biuletynie Informacji Publicznej prowadzonym na stronie podmiotowej Urzędu Gminy Nowiny pod adresem: bip.nowiny.com.pl .

Dyskusja publiczna nad przyjętymi w projektach planów rozwiązaniami odbędzie się w dniu **7 grudnia 2026 r.** o godz. 12^{30} w Urzędzie Gminy Nowiny – Sala Konferencyjna (I piętro).

Zgodnie z art. 18 ust. 1 ustawy o planowaniu i zagospodarowaniu przestrzennym każdy, kto kwestionuje ustalenia przyjęte w projektach planów miejscowych może wnieść uwagi. Uwagi do projektów planów, należy składać do Wójta Gminy Nowiny na adres: Nowiny, ul. Białe Zagłębie 25, 26-052 Nowiny z podaniem imienia i nazwiska lub nazwy jednostki organizacyjnej i adresu, oznaczenia nieruchomości, której uwaga dotyczy, w nieprzekraczalnym terminie do **8 stycznia 2027 r.** na formularzu pisma dotyczącego aktu planowania przestrzennego, który dostępny jest w Biuletynie Informacji Publicznej Gminy Nowiny pod adresem: link dostępowy – https://bip.nowiny.com.pl/api/dowload/file?id=15721 .

Jednocześnie informuję, że zgodnie z art. 21 ustawy z dnia 3 października 2008 r. o udostępnieniu informacji o środowisku i jego ochronie, udziale społeczeństwa w ochronie środowiska oraz o ocenach oddziaływania na środowisko (t.j. Dz. U. z 2026 r. poz. 670) zwanej dalej ustawą w publicznie dostępnym wykazie danych o dokumentach zawierających informacje o środowisku i jego ochronie, zamieszczono informację o:

1. projektach planów miejscowych;
2. prognozach oddziaływania na środowisko do ww. projektów planów miejscowych.

Zgodnie z art. 46 pkt 1 oraz art. 54 ust. 2 ustawy, projekty miejscowych planów zagospodarowania przestrzennego podlegają strategicznej ocenie oddziaływania na środowisko, w tym zapewnieniu możliwości udziału społeczeństwa w okresie wyłożenia do publicznego wglądu, o którym mowa wcześniej.

Stosownie do art. 39 ust. 1, pkt 3 i 4, art. 40, w związku z art. 54 ust. 3 ustawy, zainteresowani mogą wnosić uwagi do ww. projektów planów i prognoz oddziaływania na środowisko, w ramach prowadzonej strategicznej oceny oddziaływania na środowisko w formie:

1. pisemnej w siedzibie Urzędu Gminy Nowiny, ul. Białe Zagłębie 25, 26-052 Nowiny,
2. ustnie do protokołu w siedzibie Urzędu Gminy Nowiny, ul. Białe Zagłębie 25, 26-052 Nowiny,
3. za pomocą środków komunikacji elektronicznej bez konieczności opatrywania ich bezpiecznym podpisem elektronicznym na adres: nowiny@nowiny.com.pl

Uwagi należy składać na piśmie do Wójta Gminy Nowiny z podaniem imienia i nazwiska lub nazwy jednostki organizacyjnej i adresu, oznaczenia nieruchomości, której uwaga dotyczy, w nieprzekraczalnym terminie do dnia **8 stycznia 2027 r.**

Uwagi złożone po upływie określonego terminu pozostawia się bez rozpatrzenia.

Organem właściwym do rozpatrzenia uwag jest Wójt Gminy Nowiny.

Obowiązek informacyjny:

Administratorem danych osobowych jest Wójt Gminy Nowiny, 26-052 Nowiny, ul. Białe Zagłębie 25. Więcej informacji na temat przetwarzania danych osobowych w Urzędzie Gminy Nowiny znajduje się na stronie internetowej pod adresem: bip.nowiny.com.pl .

Kielce/34449625

Połącz Kropki

Idealna gra
na krótką przerwę

Zeskanuj
QR kod i graj

APLIKACJA
WYBORCZEJ

eprasa.pl bd4f2b24c8

Leżajsk, dnia 27.08.2026 r.

OGŁOSZENIE
o konsultacjach społecznych dotyczących projektu miejscowego planu zagospodarowania przestrzennego terenów położonych we wsi Biedaczów i wizdów – etap I

Na podstawie art. 17 pkt 11 i 13 i art. 8h ust. 1 ustawy z dnia 27 marca 2003 r. o planowaniu i zagospodarowaniu przestrzennym (Dz. U. z 2026 r. poz. 538), w związku z art. 67 ust. 3 pkt 2 ustawy z dnia 7 lipca 2023 r. o zmianie ustawy o planowaniu i zagospodarowaniu przestrzennym oraz niektórych innych ustaw (Dz. U. z 2023 r. poz. 1688 ze zm.) oraz uchwałą nr 4/2024 Rady Gminy Leżajsk z dnia 29 stycznia 2024 r. w sprawie przystąpienia do sporządzenia miejscowego planu zagospodarowania przestrzennego terenów położonych we wsi Biedaczów i Gwizdów, zmienioną uchwałą nr 80/2025 Rady Gminy Leżajsk z dnia 20 sierpnia 2025 r. zmieniającą uchwałę w sprawie przystąpienia do sporządzenia miejscowego planu zagospodarowania przestrzennego terenów położonych we wsi Biedaczów i Gwizdów, zawiadamiam o konsultacjach społecznych dotyczących:

projektu miejscowego planu zagospodarowania przestrzennego terenów położonych we wsi Biedaczów i Gwizdów – etap I

w dniach **od 28 września 2026 r. do 26 października 2026 r.** w siedzibie Urzędu Gminy Leżajsk, ul. Łukasza Opalińskiego 2, 37-300 Leżajsk w godzinach pracy urzędu oraz na stronie internetowej Urzędu Gminy Leżajsk https://samorzad.gov.pl/web/gmina-lezajsk

Zgodnie z art. 8g ust. 1 ustawy z dnia 27 marca 2003 r. o planowaniu i zagospodarowaniu przestrzennym, interesariusze w czasie konsultacji społecznych mogą składać uwagi do Wójta Gminy Leżajsk, na piśmie utrwalonym w postaci papierowej lub elektronicznej, w tym za pomocą środków komunikacji elektronicznej, w szczególności poczty elektronicznej, na formularzu w postaci papierowej lub w formie dokumentu elektronicznego. Formularz dostępny jest:
- w postaci papierowej w Urzędzie Gminy Leżajsk,
- w formie elektronicznej w BIP Urzędu Gminy Leżajsk lub pod adresem: *https://www.gov.pl/web/rozwoj-technologia/formularz-pisma-dotyczacego-aktu-planowania-przestrzennego*

Zgodnie z art. 8g ust. 2 ustawy z dnia 27 marca 2003 r. o planowaniu i zagospodarowaniu przestrzennym uwaga do projektu planu miejscowego powinna zawierać: imię i nazwisko albo nazwę oraz adres zamieszkania albo siedziby, oraz adres poczty elektronicznej, o ile interesariusz taki posiada. Ponadto interesariusz powinien wskazać, czy jest właścicielem lub użytkownikiem wieczystym nieruchomości objętej uwagą oraz może podać dodatkowe dane do kontaktu, takie jak adres do korespondencji lub numer telefonu. Uwagi należy składać do Wójta Gminy Leżajsk najpóźniej do dnia zakończenia konsultacji społecznych.

Zgodnie z art. 8i ust. 1 pkt 2 ustawy z dnia 27 marca 2003 r. o planowaniu i zagospodarowaniu przestrzennym, spotkania otwarte poprzedzone prezentacją projektu miejscowego planu zagospodarowania przestrzennego, odbędą się w dniach **14.10.2026 r. i 15.10.2026 r. o godzinie 15:15 – 16:00** i będą prowadzone za pomocą środków porozumiewania się na odległość, zapewniających jednoczesną transmisję obrazu i dźwięku, w sposób umożliwiający zadawanie pytań w formie zapisu tekstowego.
Link do spotkania w dniu 14.10.2026 r.: https://meet.google.com/juz-mjiu-grh
Link do spotkania w dniu w dniu 15.10.2026 r.: https://meet.google.com/mtr-xphu-sfe

Zgodnie z art. 8i ust. 1 pkt 5 ustawy z dnia 27 marca 2003 r. o planowaniu i zagospodarowaniu przestrzennym, dyżury projektanta odbędą się w dniach **07.10. 2026 r. i 08.10 2026 r. o godzinie 15:15 – 16:15** i odbędą się w Urzędzie Gminy Leżajsk, ul. Łukasza Opalińskiego 2, 37-300 Leżajsk.

Jednocześnie na podstawie art. 39 ust. 1 pkt 2, art. 46 pkt 1 i art. 54 ust. 2 i 3 ustawy z dnia 3 października 2008 r. o udostępnianiu informacji o środowisku i jego ochronie, udziale społeczeństwa w ochronie środowiska oraz ocenach oddziaływania na środowisko (t. j. Dz. U. z 2026 r. poz. 670) w powiązaniu art. 17 pkt 11 i 13 i art. 8h ust. 1 ustawy z dnia 27 marca 2003 r. o planowaniu i zagospodarowaniu przestrzennym zawiadamiam o możliwościach zapoznania się z projektem miejscowego planu zagospodarowania przestrzennego wraz z prognozą oddziaływania na środowisko w miejscu i terminie prowadzenia konsultacji społecznych, gdzie dokumenty te są wyłożone do wglądu.

Zgodnie z art. 39 ust. 1 pkt 3 ustawy z dnia 3 października 2008 roku o udostępnianiu informacji o środowisku i jego ochronie, udziale społeczeństwa w ochronie środowiska oraz ocenach oddziaływania naśrodowisko zawiadamiam, że każdy może złożyć uwagi i wnioski do projektu w zakresie ochrony środowiska. Organem właściwym do rozpatrzenia uwag i wniosków złożonych w zakresie ochrony środowiska jest Wójt Gminy Leżajsk. Uwagi mogą być wnoszone:
1) w formie pisemnej;
2) ustnie do protokołu;
3) za pomocą środków komunikacji elektronicznej bez konieczności opatrywania ich kwalifikowanym podpisem elektronicznym.

Wójt Gminy Leżajsk
Krzysztof Sobejko

KLAUZULA INFORMACYJNA

Zgodnie z art. 13 ust. 1 i ust. 2 Rozporządzenia Parlamentu Europejskiego i Rady (UE) 2016/679 z dnia 27 kwietnia 2016 r. w sprawie ochrony osób fizycznych w związku z przetwarzaniem danych osobowych i w sprawie swobodnego przepływu takich danych oraz uchylenia dyrektywy 95/46/WE (ogólne rozporządzenie o ochronie danych), dalej RODO, oraz art. 8h ust. 1 ustawy z dnia 27 marca 2003 r. o planowaniu i zagospodarowaniu przestrzennym (t. j. Dz. U. z 2026 r. poz. 538) w powiązaniu z art. 67 ust. 3 pkt 2 ustawy z dnia 7 lipca 2023 r. o zmianie ustawy o planowaniu i zagospodarowaniu przestrzennym oraz niektórych innych ustaw (Dz. U. z 2023 r. poz. 1688 ze zm.), w związku z ogłoszeniem z dnia 27.08.2026 r. o konsultacjach społecznych dotyczących projektu miejscowego planu zagospodarowania przestrzennego terenów położonych we wsi Biedaczów i Gwizdów – etap I, informuję, że:
1. Administratorem Pani/Pana danych osobowych zawartych we wnioskach lub uwagach jest Gmina Leżajsk, którą reprezentuje Wójt Gminy Leżajsk, ul. Łukasza Opalińskiego 2, 37-300 Leżajsk, tel. 17 240 62 00, e-mail: *sekretariat@poczta.gminalezajsk.pl*.
2. Z Inspektorem Ochrony Danych osoby, które złożyły wnioski lub uwagi w toku procedury sporządzenia planu, mogą skontaktować się drogą elektroniczną: *iod@poczta.gminalezajsk.pl* lub pisemnie na adres Administratora danych.
3. Dane osobowe osób, które złożyły wnioski lub uwagi w toku procedury sporządzenia planu miejscowego, będą przetwarzane w celu wypełnienia obowiązków prawnych wynikających z ustawy z dnia 27 marca 2003 r. o planowaniu i zagospodarowaniu przestrzennym (t. j. Dz. U. z 2024 r. poz. 1130 ze zm.) oraz Rozporządzenia Ministra Rozwoju i Technologii z dnia 17 grudnia 2021 r. w sprawie wymaganego zakresu projektu miejscowego planu zagospodarowania przestrzennego (Dz. U. z 2021 r. poz. 2404) w zw. z art. 6 ust. 1 lit. c RODO).
4. Dane osobowe wnioskodawcy mogą zostać przekazane:
   a) organom władzy publicznej oraz podmiotom wykonującym zadania publiczne lub działających na zlecenie organów władzy publicznej, w zakresie i w celach, które wynikają z przepisów powszechnie obowiązującego prawa, w tym urzędowi wojewódzkiemu,
   b) innym podmiotom, które na podstawie stosownych umów podpisanych z Gminą Leżajsk przetwarzają dane osobowe, dla których Administratorem danych jest Wójt Gminy Leżajsk, w tym do biura projektowego.
5. Dane osobowe osób, które złożyły wnioski w toku procedury sporządzenia planu, będą przechowywane przez okres realizacji niniejszej sprawy oraz przewidziany prawem okres archiwizacji.
6. Podane we wnioskach dane osobowe nie będą wykorzystywane do decyzji opartej na zautomatyzowanym przetwarzaniu, w tym profilowaniu, ani nie zostaną przekazane do państwa trzeciego (poza obszar Unii Europejskiej, Islandii, Norwegii i Lichtensteinu) lub organizacji międzynarodowej.
7. Osoby, które złożyły wnioski w toku procedury sporządzenia planu, mają prawo do:
   a) dostępu do swoich danych oraz otrzymania ich kopii,
   b) do sprostowania (poprawiania) swoich danych, jeśli są błędne lub nieaktualne,
   c) do żądania usunięcia danych osobowych,
   d) do żądania ograniczenia lub wniesienia sprzeciwu wobec przetwarzania danych,
   e) wniesienia skargi do Prezesa Urzędu Ochrony Danych Osobowych (ul. Stawki 2, 00-193 Warszawa), gdy przetwarzanie danych osobowych wnioskodawcy narusza przepisy RODO.
8. Podanie we wnioskach danych osobowych jest wymogiem ustawowym, a niepodanie ich jest równoznaczne z niemożliwością rozpatrzenia wniosków do planu.
9. Zgodnie z art. 8a ust. 1 ustawy z dnia 27 marca 2003 r. o planowaniu i zagospodarowaniu przestrzennym (t. j. Dz. U. z 2026 r. poz. 538) w związku z art. 67 ust. 3 pkt 2 ustawy z dnia 7 lipca 2023 r. o zmianie ustawy o planowaniu i zagospodarowaniu przestrzennym oraz niektórych innych ustaw (Dz. U. z 2023 r. poz. 1688 ze zm.), Wójt Gminy Leżajsk informuje również o ograniczeniu prawa dostępu do informacji o źródle danych osobowych uzyskanych w toku prowadzenia postępowań dotyczących sporządzania aktów planistycznych. W związku z przetwarzaniem danych osobowych, uzyskanych w toku prowadzenia postępowań dotyczących sporządzania aktów planistycznych, o których mowa w ustawie o planowaniu i zagospodarowaniu przestrzennym, prawo, o którym mowa w art. 15 ust. 1 lit. g, RODO tj. PRAWO DOSTĘPU przysługuje, jeżeli nie wpływa na ochronę praw i wolności osoby, od której dane te pozyskano.

Rzeszów/34449567

Leżajsk, dnia 27.08.2026 r.

OGŁOSZENIE
o konsultacjach społecznych dotyczących projektu miejscowego planu zagospodarowania przestrzennego terenu wsi Brzóza Królewska – etap I

Na podstawie art. 17 pkt 11 i 13 i art. 8h ust. 1 ustawy z dnia 27 marca 2003 r. o planowaniu i zagospodarowaniu przestrzennym (Dz. U. z 2026 r. poz. 538), w związku z art. 67 ust. 3 pkt 2 ustawy z dnia 7 lipca 2023 r. o zmianie ustawy o planowaniu i zagospodarowaniu przestrzennym oraz niektórych innych ustaw (Dz. U. z 2023 r. poz. 1688 ze zm.) oraz uchwałą nr 5/2024 Rady Gminy Leżajsk z dnia 29 stycznia 2024 r. w sprawie przystąpienia do sporządzenia miejscowego planu zagospodarowania przestrzennego terenu wsi Brzóza Królewska, zmienioną uchwałą nr 81/2025 Rady Gminy Leżajsk z dnia 20 sierpnia 2025 r. zmieniającą uchwałę w sprawie przystąpienia do sporządzenia miejscowego planu zagospodarowania przestrzennego terenu wsi Brzóza Królewska, zawiadamiam o konsultacjach społecznych dotyczących:

projektu miejscowego planu zagospodarowania przestrzennego terenu wsi Brzóza Królewska – etap I

w dniach **od 26 października 2026 r. do 23 listopada 2026 r.** w siedzibie Urzędu Gminy Leżajsk, ul. Łukasza Opalińskiego 2, 37-300 Leżajsk w godzinach pracy urzędu oraz na stronie internetowej Urzędu Gminy Leżajsk https://samorzad.gov.pl/web/gmina-lezajsk

Zgodnie z art. 8g ust. 1 ustawy z dnia 27 marca 2003 r. o planowaniu i zagospodarowaniu przestrzennym, interesariusze w czasie konsultacji społecznych mogą składać uwagi do Wójta Gminy Leżajsk, na piśmie utrwalonym w postaci papierowej lub elektronicznej, w tym za pomocą środków komunikacji elektronicznej, w szczególności poczty elektronicznej, na formularzu w postaci papierowej lub w formie dokumentu elektronicznego. Formularz dostępny jest:
- w postaci papierowej w Urzędzie Gminy Leżajsk,
- w formie elektronicznej w BIP Urzędu Gminy Leżajsk lub pod adresem: *https://www.gov.pl/web/rozwoj-technologia/formularz-pisma-dotyczacego-aktu-planowania-przestrzennego*

Zgodnie z art. 8g ust. 2 ustawy z dnia 27 marca 2003 r. o planowaniu i zagospodarowaniu przestrzennym uwaga do projektu planu miejscowego powinna zawierać: imię i nazwisko albo nazwę oraz adres zamieszkania albo siedziby, oraz adres poczty elektronicznej, o ile interesariusz taki posiada. Ponadto interesariusz powinien wskazać, czy jest właścicielem lub użytkownikiem wieczystym nieruchomości objętej uwagą oraz może podać dodatkowe dane do kontaktu, takie jak adres do korespondencji lub numer telefonu. Uwagi należy składać do Wójta Gminy Leżajsk najpóźniej do dnia zakończenia konsultacji społecznych.

Zgodnie z art. 8i ust. 1 pkt 2 ustawy z dnia 27 marca 2003 r. o planowaniu i zagospodarowaniu przestrzennym, spotkania otwarte poprzedzone prezentacją projektu miejscowego planu zagospodarowania przestrzennego, odbędą się w dniach **12.11.2026 r. i 13.11.2026 r. o godzinie 15:15 – 16:00** i będą prowadzone za pomocą środków porozumiewania się na odległość, zapewniających jednoczesną transmisję obrazu i dźwięku, w sposób umożliwiający zadawanie pytań w formie zapisu tekstowego.
Link do spotkania w dniu 12.11.2026 r.: https://meet.google.com/hao-hyhm-pbv
Link do spotkania w dniu w dniu 13.11.2026 r.: https://meet.google.com/not-yrtp-zot

Zgodnie z art. 8i ust. 1 pkt 5 ustawy z dnia 27 marca 2003 r. o planowaniu i zagospodarowaniu przestrzennym, dyżury projektanta odbędą się w dniach **04.11.2026 r. i 05.11.2026 r. o godzinie 15:15 – 16:15** i odbędą się w Urzędzie Gminy Leżajsk, ul. Łukasza Opalińskiego 2, 37-300 Leżajsk.

Jednocześnie na podstawie art. 39 ust. 1 pkt 2, art. 46 pkt 1 i art. 54 ust. 2 i 3 ustawy z dnia 3 października 2008 r. o udostępnianiu informacji o środowisku i jego ochronie, udziale społeczeństwa w ochronie środowiska oraz ocenach oddziaływania na środowisko (t. j. Dz. U. z 2026 r. poz. 670) w powiązaniu art. 17 pkt 11 i 13 i art. 8h ust. 1 ustawy z dnia 27 marca 2003 r. o planowaniu i zagospodarowaniu przestrzennym zawiadamiam o możliwościach zapoznania się z projektem miejscowego planu zagospodarowania przestrzennego wraz z prognozą oddziaływania na środowisko w miejscu i terminie prowadzenia konsultacji społecznych, gdzie dokumenty te są wyłożone do wglądu.

Zgodnie z art. 39 ust. 1 pkt 3 ustawy z dnia 3 października 2008 roku o udostępnianiu informacji o środowisku i jego ochronie, udziale społeczeństwa w ochronie środowiska oraz ocenach oddziaływania na środowisko zawiadamiam, że każdy może złożyć uwagi i wnioski do projektu w zakresie ochrony środowiska. Organem właściwym do rozpatrzenia uwag i wniosków złożonych w zakresie ochrony środowiska jest Wójt Gminy Leżajsk. Uwagi mogą być wnoszone:
1) w formie pisemnej;
2) ustnie do protokołu;
3) za pomocą środków komunikacji elektronicznej bez konieczności opatrywania ich kwalifikowanym podpisem elektronicznym.

Wójt Gminy Leżajsk
Krzysztof Sobejko

KLAUZULA INFORMACYJNA

Zgodnie z art. 13 ust. 1 i ust. 2 Rozporządzenia Parlamentu Europejskiego i Rady (UE) 2016/679 z dnia 27 kwietnia 2016 r. w sprawie ochrony osób fizycznych w związku z przetwarzaniem danych osobowych i w sprawie swobodnego przepływu takich danych oraz uchylenia dyrektywy 95/46/WE (ogólne rozporządzenie o ochronie danych), dalej RODO, oraz art. 8h ust. 1 ustawy z dnia 27 marca 2003 r. o planowaniu i zagospodarowaniu przestrzennym (t. j. Dz. U. z 2026 r. poz. 538) w powiązaniu z art. 67 ust. 3 pkt 2 ustawy z dnia 7 lipca 2023 r. o zmianie ustawy o planowaniu i zagospodarowaniu przestrzennym oraz niektórych innych ustaw (Dz. U. z 2023 r. poz. 1688 ze zm.), w związku z ogłoszeniem z dnia 27.08.2026 r. o konsultacjach społecznych dotyczących projektu miejscowego planu zagospodarowania przestrzennego terenu wsi Brzóza Królewska – etap I, informuję, że:
1. Administratorem Pani/Pana danych osobowych zawartych we wnioskach lub uwagach jest Gmina Leżajsk, którą reprezentuje Wójt Gminy Leżajsk, ul. Łukasza Opalińskiego 2, 37-300 Leżajsk, tel. 17 240 62 00, e-mail: *sekretariat@poczta.gminalezajsk.pl*.
2. Z Inspektorem Ochrony Danych osoby, które złożyły wnioski lub uwagi w toku procedury sporządzenia planu, mogą skontaktować się drogą elektroniczną: *iod@poczta.gminalezajsk.pl* lub pisemnie na adres Administratora danych.
3. Dane osobowe osób, które złożyły wnioski lub uwagi w toku procedury sporządzenia planu miejscowego, będą przetwarzane w celu wypełnienia obowiązków prawnych wynikających z ustawy z dnia 27 marca 2003 r. o planowaniu i zagospodarowaniu przestrzennym (t. j. Dz. U. z 2024 r. poz. 1130 ze zm.) oraz Rozporządzenia Ministra Rozwoju i Technologii z dnia 17 grudnia 2021 r. w sprawie wymaganego zakresu projektu miejscowego planu zagospodarowania przestrzennego (Dz. U. z 2021 r. poz. 2404) w zw. z art. 6 ust. 1 lit. c RODO).
4. Dane osobowe wnioskodawcy mogą zostać przekazane:
   a) organom władzy publicznej oraz podmiotom wykonującym zadania publiczne lub działających na zlecenie organów władzy publicznej, w zakresie i w celach, które wynikają z przepisów powszechnie obowiązującego prawa, w tym urzędowi wojewódzkiemu,
   b) innym podmiotom, które na podstawie stosownych umów podpisanych z Gminą Leżajsk przetwarzają dane osobowe, dla których Administratorem danych jest Wójt Gminy Leżajsk, w tym do biura projektowego.
5. Dane osobowe osób, które złożyły wnioski w toku procedury sporządzenia planu, będą przechowywane przez okres realizacji niniejszej sprawy oraz przewidziany prawem okres archiwizacji.
6. Podane we wnioskach dane osobowe nie będą wykorzystywane do decyzji opartej na zautomatyzowanym przetwarzaniu, w tym profilowaniu, ani nie zostaną przekazane do państwa trzeciego (poza obszar Unii Europejskiej, Islandii, Norwegii i Lichtensteinu) lub organizacji międzynarodowej.
7. Osoby, które złożyły wnioski w toku procedury sporządzenia planu, mają prawo do:
   a) dostępu do swoich danych oraz otrzymania ich kopii,
   b) do sprostowania (poprawiania) swoich danych, jeśli są błędne lub nieaktualne,
   c) do żądania usunięcia danych osobowych,
   d) do żądania ograniczenia lub wniesienia sprzeciwu wobec przetwarzania danych,
   e) wniesienia skargi do Prezesa Urzędu Ochrony Danych Osobowych (ul. Stawki 2, 00-193 Warszawa), gdy przetwarzanie danych osobowych wnioskodawcy narusza przepisy RODO.
8. Podanie we wnioskach danych osobowych jest wymogiem ustawowym, a niepodanie ich jest równoznaczne z niemożliwością rozpatrzenia wniosków do planu.
9. Zgodnie z art. 8a ust. 1 ustawy z dnia 27 marca 2003 r. o planowaniu i zagospodarowaniu przestrzennym (t. j. Dz. U. z 2026 r. poz. 538) w związku z art. 67 ust. 3 pkt 2 ustawy z dnia 7 lipca 2023 r. o zmianie ustawy o planowaniu i zagospodarowaniu przestrzennym oraz niektórych innych ustaw (Dz. U. z 2023 r. poz. 1688 ze zm.), Wójt Gminy Leżajsk informuje również o ograniczeniu prawa dostępu do informacji o źródle danych osobowych uzyskanych w toku prowadzenia postępowań dotyczących sporządzania aktów planistycznych. W związku z przetwarzaniem danych osobowych, uzyskanych w toku prowadzenia postępowań dotyczących sporządzania aktów planistycznych, o których mowa w ustawie o planowaniu i zagospodarowaniu przestrzennym, prawo, o którym mowa w art. 15 ust. 1 lit. g, RODO tj. PRAWO DOSTĘPU przysługuje, jeżeli nie wpływa na ochronę praw i wolności osoby, od której dane te pozyskano.

Rzeszów/34449568

ODESZLI.pl

Stwórz Miejsce Pamięci

Wejdź na serwis **odeszli.pl**

Dziel się wspomnieniami o bliskich, których już z nami nie ma

pomoc@odeszli.pl
tel. 22 55 55 383
22 55 55 399
22 55 55 555

eprasa.pl bd4f2b24c8

NEWSLETTERY
WYBORCZEJ

Wszystkie piszą ludzie, nie maszyny
Nasi najlepsi redaktorzy.

Możesz wybrać z bogatej oferty ponad **40** różnych newsletterów.

Zapisz się na:
wyborcza.pl /newslettery

wyborcza.pl

Leżajsk, dnia 27.08.2026 r.

OGŁOSZENIE
o konsultacjach społecznych dotyczących projektu miejscowego planu zagospodarowania przestrzennego terenu wsi Giedlarowa – etap I

Na podstawie art. 17 pkt 11 i 13 i art. 8h ust. 1 ustawy z dnia 27 marca 2003 r. o planowaniu i zagospodarowaniu przestrzennym (Dz. U. z 2026 r. poz. 538), w związku z art. 67 ust. 3 pkt 2 ustawy z dnia 7 lipca 2023 r. o zmianie ustawy o planowaniu i zagospodarowaniu przestrzennym oraz niektórych innych ustaw (Dz. U. z 2023 r. poz. 1688 ze zm.) oraz uchwałą nr 6/2024 Rady Gminy Leżajsk z dnia 29 stycznia 2024 r. w sprawie przystąpienia do sporządzenia miejscowego planu zagospodarowania przestrzennego terenu wsi Giedlarowa, zmienioną uchwałą nr 82/2025 Rady Gminy Leżajsk z dnia 20 sierpnia 2025 r. zmieniającą uchwałę w sprawie przystąpienia do sporządzenia miejscowego planu zagospodarowania przestrzennego terenu wsi Giedlarowa, zawiadamiam o konsultacjach społecznych dotyczących:

projektu miejscowego planu zagospodarowania przestrzennego terenu wsi Giedlarowa – etap I

w dniach **od 26 października 2026 r. do 23 listopada 2026 r.** w siedzibie Urzędu Gminy Leżajsk, ul. Łukasza Opalińskiego 2, 37-300 Leżajsk w godzinach pracy urzędu oraz na stronie internetowej Urzędu Gminy Leżajsk https://samorzad.gov.pl/web/gmina-lezajsk

Zgodnie z art. 8g ust. 1 ustawy z dnia 27 marca 2003 r. o planowaniu i zagospodarowaniu przestrzennym, interesariusze w czasie konsultacji społecznych mogą składać uwagi do Wójta Gminy Leżajsk, na piśmie utrwalonym w postaci papierowej lub elektronicznej, w tym za pomocą środków komunikacji elektronicznej, w szczególności poczty elektronicznej, na formularzu w postaci papierowej lub w formie dokumentu elektronicznego. Formularz dostępny jest:
- w postaci papierowej w Urzędzie Gminy Leżajsk,
- w formie elektronicznej w BIP Urzędu Gminy Leżajsk lub pod adresem: *https://www.gov.pl/web/rozwoj-technologia/formularz-pisma-dotyczacego-aktu-planowania-przestrzennego.*

Zgodnie z art. 8g ust. 2 ustawy z dnia 27 marca 2003 r. o planowaniu i zagospodarowaniu przestrzennym uwaga do projektu planu miejscowego powinna zawierać: imię i nazwisko albo nazwę oraz adres zamieszkania albo siedziby, oraz adres poczty elektronicznej, o ile interesariusz taki posiada. Ponadto interesariusz powinien wskazać, czy jest właścicielem lub użytkownikiem wieczystym nieruchomości objętej uwagą oraz może podać dodatkowe dane do kontaktu, takie jak adres do korespondencji lub numer telefonu. Uwagi należy składać do Wójta Gminy Leżajsk najpóźniej do dnia zakończenia konsultacji społecznych.

Zgodnie z art. 8i ust. 1 pkt 2 ustawy z dnia 27 marca 2003 r. o planowaniu i zagospodarowaniu przestrzennym, spotkania otwarte poprzedzone prezentacją projektu miejscowego planu zagospodarowania przestrzennego, odbędą się w dniach **12.11.2026 r. i 13.11.2026 r. o godzinie 16:00 – 16:45** i będą prowadzone za pomocą środków porozumiewania się na odległość, zapewniających jednoczesną transmisję obrazu i dźwięku, w sposób umożliwiający zadawanie pytań w formie zapisu tekstowego.
Link do spotkania w dniu 12.11.2026 r.: https://meet.google.com/zhh-bmwd-sgp
Link do spotkania w dniu w dniu 13.11.2026 r.: https://meet.google.com/nee-qfft-nsz

Zgodnie z art. 8i ust. 1 pkt 5 ustawy z dnia 27 marca 2003 r. o planowaniu i zagospodarowaniu przestrzennym, dyżury projektanta odbędą się w dniach **04.11.2026 r. i 05.11.2026 r. o godzinie 16:15 – 17:15** i odbędą się w Urzędzie Gminy Leżajsk, ul. Łukasza Opalińskiego 2, 37-300 Leżajsk.

Jednocześnie na podstawie art. 39 ust. 1 pkt 2, art. 46 pkt 1 i art. 54 ust. 2 i 3 ustawy z dnia 3 października 2008 r. o udostępnianiu informacji o środowisku i jego ochronie, udziale społeczeństwa w ochronie środowiska oraz ocenach oddziaływania na środowisko (t. j. Dz. U. z 2026 r. poz. 670) w powiązaniu art. 17 pkt 11 i 13 i art. 8h ust. 1 ustawy z dnia 27 marca 2003 r. o planowaniu i zagospodarowaniu przestrzennym zawiadamiam o możliwościach zapoznania się z projektem miejscowego planu zagospodarowania przestrzennego wraz z prognozą oddziaływania na środowisko w miejscu i terminie prowadzenia konsultacji społecznych, gdzie dokumenty te są wyłożone do wglądu.

Zgodnie z art. 39 ust. 1 pkt 3 ustawy z dnia 3 października 2008 roku o udostępnianiu informacji o środowisku i jego ochronie, udziale społeczeństwa w ochronie środowiska oraz ocenach oddziaływania na środowisko zawiadamiam, że każdy może złożyć uwagi i wnioski do projektu w zakresie ochrony środowiska. Organem właściwym do rozpatrzenia uwag i wniosków złożonych w zakresie ochrony środowiska jest Wójt Gminy Leżajsk. Uwagi mogą być wnoszone:
1) w formie pisemnej;
2) ustnie do protokołu;
3) za pomocą środków komunikacji elektronicznej bez konieczności opatrywania ich kwalifikowanym podpisem elektronicznym.

Wójt Gminy Leżajsk
Krzysztof Sobejko

KLAUZULA INFORMACYJNA

Zgodnie z art. 13 ust. 1 i ust. 2 Rozporządzenia Parlamentu Europejskiego i Rady (UE) 2016/679 z dnia 27 kwietnia 2016 r. w sprawie ochrony osób fizycznych w związku z przetwarzaniem danych osobowych i w sprawie swobodnego przepływu takich danych oraz uchylenia dyrektywy 95/46/WE (ogólne rozporządzenie o ochronie danych), dalej RODO, oraz art. 8h ust. 1 ustawy z dnia 27 marca 2003 r. o planowaniu i zagospodarowaniu przestrzennym (t. j. Dz. U. z 2026 r. poz. 538) w powiązaniu z art. 67 ust. 3 pkt 2 ustawy z dnia 7 lipca 2023 r. o zmianie ustawy o planowaniu i zagospodarowaniu przestrzennym oraz niektórych innych ustaw (Dz. U. z 2023 r. poz. 1688 ze zm.), w związku z ogłoszeniem z dnia 27.08.2026 r. o konsultacjach społecznych dotyczących projektu miejscowego planu zagospodarowania przestrzennego terenu wsi Giedlarowa – etap I, informuję, że:
1. Administratorem Pani/Pana danych osobowych zawartych we wnioskach lub uwagach jest Gmina Leżajsk, którą reprezentuje Wójt Gminy Leżajsk, ul. Łukasza Opalińskiego 2, 37-300 Leżajsk, tel. 17 240 62 00, e-mail: *sekretariat@poczta.gminalezajsk.pl*.
2. Z Inspektorem Ochrony Danych osoby, które złożyły wnioski lub uwagi w toku procedury sporządzenia planu, mogą skontaktować się drogą elektroniczną: *iod@poczta.gminalezajsk.pl* lub pisemnie na adres Administratora danych.
3. Dane osobowe osób, które złożyły wnioski lub uwagi w toku procedury sporządzenia planu miejscowego, będą przetwarzane w celu wypełnienia obowiązków prawnych wynikających z ustawy z dnia 27 marca 2003 r. o planowaniu i zagospodarowaniu przestrzennym (t. j. Dz. U. z 2024 r. poz. 1130 ze zm.) oraz Rozporządzenia Ministra Rozwoju i Technologii z dnia 17 grudnia 2021 r. w sprawie wymaganego zakresu projektu miejscowego planu zagospodarowania przestrzennego (Dz. U. z 2021 r. poz. 2404) w zw. z art. 6 ust. 1 lit. c RODO).
4. Dane osobowe wnioskodawcy mogą zostać przekazane:
   a) organom władzy publicznej oraz podmiotom wykonującym zadania publiczne lub działających na zlecenie organów władzy publicznej, w zakresie i w celach, które wynikają z przepisów powszechnie obowiązującego prawa, w tym urzędowi wojewódzkiemu,
   b) innym podmiotom, które na podstawie stosownych umów podpisanych z Gminą Leżajsk przetwarzają dane osobowe, dla których Administratorem danych jest Wójt Gminy Leżajsk, w tym do biura projektowego.
5. Dane osobowe osób, które złożyły wnioski w toku procedury sporządzenia planu, będą przechowywane przez okres realizacji niniejszej sprawy oraz przewidziany prawem okres archiwizacji.
6. Podane we wnioskach dane osobowe nie będą wykorzystywane do decyzji opartej na zautomatyzowanym przetwarzaniu, w tym profilowaniu, ani nie zostaną przekazane do państwa trzeciego (poza obszar Unii Europejskiej, Islandii, Norwegii i Lichtensteinu) lub organizacji międzynarodowej.
7. Osoby, które złożyły wnioski w toku procedury sporządzenia planu, mają prawo do:
   a) dostępu do swoich danych oraz otrzymania ich kopii,
   b) do sprostowania (poprawiania) swoich danych, jeśli są błędne lub nieaktualne,
   c) do żądania usunięcia danych osobowych,
   d) do żądania ograniczenia lub wniesienia sprzeciwu wobec przetwarzania danych,
   e) wniesienia skargi do Prezesa Urzędu Ochrony Danych Osobowych (ul. Stawki 2, 00-193 Warszawa), gdy przetwarzanie danych osobowych wnioskodawcy narusza przepisy RODO.
8. Podanie we wnioskach danych osobowych jest wymogiem ustawowym, a niepodanie ich jest równoznaczne z niemożliwością rozpatrzenia wniosków do planu.
9. Zgodnie z art. 8a ust. 1 ustawy z dnia 27 marca 2003 r. o planowaniu i zagospodarowaniu przestrzennym (t. j. Dz. U. z 2026 r. poz. 538) w związku z art. 67 ust. 3 pkt 2 ustawy z dnia 7 lipca 2023 r. o zmianie ustawy o planowaniu i zagospodarowaniu przestrzennym oraz niektórych innych ustaw (Dz. U. z 2023 r. poz. 1688 ze zm.), Wójt Gminy Leżajsk informuje również o ograniczeniu prawa dostępu do informacji o źródle danych osobowych uzyskanych w toku prowadzenia postępowań dotyczących sporządzania aktów planistycznych. W związku z przetwarzaniem danych osobowych, uzyskanych w toku prowadzenia postępowań dotyczących sporządzania aktów planistycznych, o których mowa w ustawie o planowaniu i zagospodarowaniu przestrzennym, prawo, o którym mowa w art. 15 ust. 1 lit. g, RODO tj. PRAWO DOSTĘPU przysługuje, jeżeli nie wpływa na ochronę praw i wolności osoby, od której dane te pozyskano.

Rzeszów/34449569

Wyciąg z ogłoszenia nr 98/2026
Prezydenta Miasta Jeleniej Góry

JELENIA GÓRA
STOLICA KARKONOSZY

o pierwszych przetargach ustnych nieograniczonych na sprzedaż lokali mieszkalnych położonych w Jeleniej Górze wraz ze sprzedażą udziałów w gruncie związanych z tymi lokalami, stanowiących własność Gminy Jelenia Góra

Oznaczenie nieruchomości	**1) ul. G. Morcinka 21 – lokal mieszkalny nr 2** o ogólnej powierzchni wynoszącej **51,77 m²**, składający się z 3 pokoi i kuchni (z przynależnościami: przedpokój, wc, piwnica), położony na I piętrze budynku. Dla lokalu prowadzona jest księga wieczysta nr JG1J/00018123/5. Z lokalem związany jest udział 1/3 części w elementach wspólnych budynku i prawie własności gruntu oznaczonego geodezyjnie jako działka nr 65 o pow. 0,0514 ha, obręb 0040, 40, KW nr JG1J/00006583/0. **2) ul. Staromiejska 10 – lokal mieszkalny nr 10** o ogólnej powierzchni wynoszącej **52,56 m²,** składający się z 2 pokoi i kuchni o łącznej powierzchni użytkowej wynoszącej 50,33 m² oraz pomieszczenia przynależnego: piwnicy o powierzchni wynoszącej 2,23 m², położony na III piętrze budynku. Wc w częściach wspólnych. Dla lokalu prowadzona jest księga wieczysta nr JG1J/00090692/2. Z lokalem związany jest udział wynoszący 849/10 000 części w elementach wspólnych budynku i prawie własności gruntu oznaczonego geodezyjnie jako działka nr 70/3 o powierzchni 0,0223 ha, obręb 0005, Cieplice V, AM-1, księga wieczysta nr JG1J/000043676/0. **3) Plac Piastowski 23 – lokal mieszkalny nr 4** o ogólnej powierzchni wynoszącej **16,80 m²**, składający się z 2 pokoi, kuchni i pomieszczenia gospodarczego, położony na II piętrze budynku (wysokość pomieszczeń <2,20 m). Wc w częściach wspólnych. Dla lokalu prowadzona jest księga wieczysta nr JG1J/00094795/2. Z lokalem związany jest udział wynoszący 561/10 000 części w elementach wspólnych budynku i prawie własności gruntu oznaczonego geodezyjnie jako działki nr 8/1, 8/2 i 8/10 o łącznej powierzchni 0,0580 ha, obręb 0005, Cieplice V, AM-4, księga wieczysta nr JG1J/00063594/7		
Cena wywoławcza	**1) 370.000,00 zł** **2) 280.000,00 zł** **3) 100.000,00 zł**	Wysokość wadium	**1) 37.000,00 zł** **2) 28.000,00 zł** **3) 10.000,00 zł**
Termin wniesienia wadium	Wadium należy wnieść na konto Miasto Jelenia Góra – Bank Millennium S.A. nr 97 1160 2202 0000 0000 6011 5681 najpóźniej do dnia **2 października 2026 roku.** Datą dokonania wpłaty jest data uznania rachunku bankowego Miasta.		
Termin i miejsce przetargów	**8 października 2026 roku, godz. 10⁰⁰**, Urząd Miasta Jelenia Góra, ul. Sudecka nr 29, I piętro, sala nr 13		
Miejsce wywieszenia i publikacji ogłoszenia	tablica ogłoszeń Urzędu Miasta Jelenia Góra ul. Ptasia nr 2-3, I piętro, strona internetowa: bip.jeleniagora.pl – oferty nieruchomości		

Szczegółowe informacje dotyczące przetargów można uzyskać w Wydziale Geodezji i Gospodarki Nieruchomościami Urzędu Miasta Jelenia Góra ul. Ptasia nr 2-3, I piętro, pokój nr 110; tel.: 75-75-49-893 lub 75-75-49-879 oraz na stronie internetowej www.nieruchomosci.jeleniagora.pl

Urząd Miasta Jelenia Góra **www.jeleniagora.pl**

Wrocław/34449428

WOJEWODA DOLNOŚLĄSKI
IF-AB.7840.**1.46**.2026.MN

Wrocław, dnia 25 sierpnia 2026 r.

OBWIESZCZENIE WOJEWODY DOLNOŚLĄSKIEGO o wszczęciu postępowania

Na podstawie art. 49 ustawy z dnia 14 czerwca 1960 r. Kodeks postępowania administracyjnego (tekst jednolity: Dz. U. z 2025 r., poz. 1691) w związku z art. 82 ust. 3 pkt 3a i pkt 5 ustawy z dnia 7 lipca 1994 r. Prawo budowlane (tekst jednolity: Dz. U. z 2026 r., poz. 524, z poźn. zm.),

zawiadamiam

o wszczęciu na wniosek Inwestora – na wniosek Inwestora – PKP Polskie Linie Kolejowe S.A., ul. Targowa 74, 03-734 Warszawa, działającego przez pełnomocnika Pana Andrzeja Łodziana, złożony w dniu 24 lipca 2026 r., postępowania administracyjnego w sprawie zatwierdzenia projektu zagospodarowania terenu i projektu architektoniczno – budowlanego oraz udzielenia pozwolenia na rozbiórkę i budowę dla zamierzenia budowlanego obejmującego:

Budowę torów kolejowych w km 131+027 do km 132+999 oraz rozbiórkę i budowę przejazdu kolejowo – drogowego w km 131+896 linii kolejowej nr 181 Herby Nowe – Oleśnica (dz. nr 619, obręb 0003 Dziadów Most, jedn. ewid. Dziadowa Kłoda – obszar wiejski, powiat oleśnicki) w ramach zamierzenia budowlanego nazwanego przez Inwestora „Budowa i rozbiórka infrastruktury kolejowej obejmującej tory oraz przejazd kolejowo – drogowy wraz z drogą w km 131+027 – 132+999 linii kolejowej nr 181 w ramach zadania pn.: „Zaprojektowanie i wykonanie robót budowlanych dla zadania pn.: „Rewitalizacja linii kolejowej nr 181 Herby Nowe – Oleśnica na odcinku Kępno – Oleśnica z elektryfikacją"".

Zgodnie z art. 49 § 2 Kodeksu postępowania administracyjnego, wskazuję dzień **27 sierpnia 2026 r.** – data ukazania się obwieszczenia na tablicy ogłoszeń Dolnośląskiego Urzędu Wojewódzkiego, Urzędu Gminy w Dziadowej Kłodzie, w Biuletynie Informacji Publicznej na stronie podmiotowej tych urzędów, jako ten, w którym nastąpiło publiczne obwieszczenie. Zawiadomienie niniejsze po upływie czternastu dni od wskazanego powyżej terminu uważa się za dokonane ze skutkiem prawnym z dniem **10 września 2026 r.**

W myśl art. 10 § 1 ustawy Kodeks postępowania administracyjnego, strony postępowania mają prawo do czynnego w nim udziału, przeglądania akt sprawy oraz składania wniosków i uwag w siedzibie Dolnośląskiego Urzędu Wojewódzkiego we Wrocławiu - plac Powstańców Warszawy 1, pok. 2103 (kancelaria) strony postępowania będą przyjmowane po uprzednim umówieniu terminu wizyty telefonicznie lub emaliowo: (71) 340 67 75 (email: m.nowak@duw.pl), w terminie 7 dni od dnia zawiadomienia w drodze publicznego obwieszczenia.

Z up. WOJEWODY DOLNOŚLĄSKIEGO
Joanna Tabisz
ZASTĘPCA KIEROWNIKA ODDZIAŁU
Architektury i Budownictwa
w Wydziale Infrastruktury
/podpisano bezpiecznym podpisem elektronicznym, weryfikowanym przy pomocy ważnego kwalifikowanego certyfikatu/

Wrocław/34449422

eprasa.pl bd4f2b24c8

WOJEWODA DOLNOŚLĄSKI
IF.AB.7820.35.2025.KS/KSz

Wrocław, dnia 24 sierpnia 2026 r.

OBWIESZCZENIE WOJEWODY DOLNOŚLĄSKIEGO

Na podstawie art. 11a ust. 1, art. 11d ust. 5 i ust. 6 ustawy z dnia 10 kwietnia 2003 r. *o szczególnych zasadach przygotowania i realizacji inwestycji w zakresie dróg publicznych* (tekst jednolity: Dz. U. z 2024 r., poz. 311) oraz art. 49 ustawy z dnia 14 czerwca 1960 r. *Kodeks postępowania administracyjnego* (tekst jednolity: Dz. U. z 2025 r., poz. 1691),

zawiadamiam

że na wniosek Inwestora – Generalnego Dyrektora Dróg Krajowych i Autostrad, działającego przez pełnomocnika Pana Jacka Wojtasa, złożony dnia 03 grudnia 2025 r., skorygowany dnia 08 grudnia 2025 r., ostatecznie uzupełniony pod względem formalnym w dniu 22 sierpnia 2026 r. na wezwania tutejszego Organu z dnia 28 stycznia 2026 r., 30 kwietnia 2026 r. oraz 23 lipca 2026 r., zostało wszczęte postępowanie administracyjne w sprawie wydania decyzji o zezwoleniu na realizację inwestycji drogowej, nazwanej przez Inwestora jako: **Budowa drogi krajowej nr 12 od km 0+326,78 do km 18+491,61 – Etap 1 w ramach zadania pn.: „Budowa obwodnicy Głogowa w ciągu drogi krajowej nr 12 o długości ok. 18,5 km"**.
Wnioskowana inwestycja realizowana będzie na działkach o niżej wymienionych numerach ewidencyjnych gruntów:

Tabela nr 1 Nieruchomości zajęte dla celów budowy drogi krajowej nr 12 klasy GP

L.p.	Obręb	Jednostka ewidencyjna	Nr działki		Powierzchnia zajęcia stałego działki przeznaczonej pod inwestycję [ha]
			Przed podziałem	Po podziale pod inwestycję	
1	0002 Drożów	021606_2 Radwanice	19	19/3	0,0086
2	0002 Drożów	021606_2 Radwanice	18/2	18/8	0,0484
3	0002 Drożów	021606_2 Radwanice	18/1	18/3	0,4944
4	0002 Drożów	021606_2 Radwanice	18/1	18/5	0,2101
5	0002 Drożów	021606_2 Radwanice	17	17/2	1,5163
6	0002 Drożów	021606_2 Radwanice	16	16/2	0,8876
7	0002 Drożów	021606_2 Radwanice	84	84/5	0,7639
8	0002 Drożów	021606_2 Radwanice	67	67/1	0,1081
9	0002 Drożów	021606_2 Radwanice	68	68/1	0,0848
10	0002 Drożów	021606_2 Radwanice	21	21/3	1,3729
11	0002 Drożów	021606_2 Radwanice	22	22/2	0,1450
12	0002 Drożów	021606_2 Radwanice	69	69/2	0,0838
13	0002 Drożów	021606_2 Radwanice	15/5	15/39	0,9561
14	0002 Drożów	021606_2 Radwanice	15/7	15/43	0,0009
15	0002 Drożów	021606_2 Radwanice	15/7	15/44	0,0012
16	0002 Drożów	021606_2 Radwanice	15/7	15/45	0,6888
17	0002 Drożów	021606_2 Radwanice	76/2	76/4	0,6091
18	0002 Drożów	021606_2 Radwanice	87/87	87/89	0,2381
19	0004 Dankowice	020306_2 Żukowice	48	48/2	0,0379
20	0004 Dankowice	020306_2 Żukowice	165	165/2	1,2554
21	0004 Dankowice	020306_2 Żukowice	47/4	47/7	5,1273
22	0004 Dankowice	020306_2 Żukowice	47/4	47/11	0,0163
23	0004 Dankowice	020306_2 Żukowice	172	172/3	0,5156
24	0004 Dankowice	020306_2 Żukowice	21	21/3	0,0362
25	0004 Dankowice	020306_2 Żukowice	46	46/3	0,0698
26	0004 Dankowice	020306_2 Żukowice	27	27/3	0,0280
27	0004 Dankowice	020306_2 Żukowice	19/2	19/13	0,1181
28	0004 Dankowice	020306_2 Żukowice	19/4	19/9	0,0323
29	0004 Dankowice	020306_2 Żukowice	19/5	19/7	1,1497
30	0004 Dankowice	020306_2 Żukowice	20	20/3	0,0588
31	0004 Dankowice	020306_2 Żukowice	26	26/3	0,0570
32	0004 Dankowice	020306_2 Żukowice	13	13/3	1,3278
33	0004 Dankowice	020306_2 Żukowice	28	28/1	0,0639
34	0004 Dankowice	020306_2 Żukowice	28	28/3	0,0920
35	0004 Dankowice	020306_2 Żukowice	14	14/2	0,0718
36	0004 Dankowice	020306_2 Żukowice	1	1/3	0,9013
37	0004 Dankowice	020306_2 Żukowice	2	2/1	1,3902
38	0001 Bukwica	020306_2 Żukowice	150/5	150/7	6,6852
39	0001 Bukwica	020306_2 Żukowice	148	148/1	0,6218
40	0001 Bukwica	020306_2 Żukowice	147	147/1	0,1491
41	0001 Bukwica	020306_2 Żukowice	145	145/1	4,0819
42	0013 Zabłocie	020306_2 Żukowice	231	231/2	0,3884
43	0013 Zabłocie	020306_2 Żukowice	229	229/3	0,0199
44	0013 Zabłocie	020306_2 Żukowice	230	230/3	0,6707
45	0013 Zabłocie	020306_2 Żukowice	306	306/3	0,0456
46	0013 Zabłocie	020306_2 Żukowice	296	296/3	0,0164
47	0013 Zabłocie	020306_2 Żukowice	297	297/2	0,9432
48	0013 Zabłocie	020306_2 Żukowice	290	290/3	0,0820
49	0013 Zabłocie	020306_2 Żukowice	295	295/3	0,4808
50	0013 Zabłocie	020306_2 Żukowice	294	294/3	0,4012
51	0013 Zabłocie	020306_2 Żukowice	293	293/3	0,4437
52	0013 Zabłocie	020306_2 Żukowice	292	292/3	0,0158
53	0013 Zabłocie	020306_2 Żukowice	291	291/3	0,1766
54	0013 Zabłocie	020306_2 Żukowice	289	289/3	0,0167
55	0010 Nielubia	020306_2 Żukowice	141	141/1	0,0175
56	0010 Nielubia	020306_2 Żukowice	138	138/1	0,1618
57	0010 Nielubia	020306_2 Żukowice	136	136/1	0,3093
58	0010 Nielubia	020306_2 Żukowice	133	133/1	0,5198
59	0010 Nielubia	020306_2 Żukowice	131	131/1	0,4499
60	0010 Nielubia	020306_2 Żukowice	129	129/2	0,3315
61	0010 Nielubia	020306_2 Żukowice	127	127/2	0,3944
62	0010 Nielubia	020306_2 Żukowice	125	125/2	0,3799
63	0010 Nielubia	020306_2 Żukowice	123	123/2	0,3492
64	0010 Nielubia	020306_2 Żukowice	121	121/2	0,3297
65	0010 Nielubia	020306_2 Żukowice	119	119/2	0,4010
66	0010 Nielubia	020306_2 Żukowice	117	117/2	0,3934
67	0010 Nielubia	020306_2 Żukowice	115	115/3	0,1954
68	0010 Nielubia	020306_2 Żukowice	114	114/3	0,1949
69	0010 Nielubia	020306_2 Żukowice	72	72/3	0,0450
70	0010 Nielubia	020306_2 Żukowice	85	85/3	0,5081
71	0010 Nielubia	020306_2 Żukowice	86	86/3	1,1413
72	0010 Nielubia	020306_2 Żukowice	87	87/3	1,6705
73	0010 Nielubia	020306_2 Żukowice	88	88/2	0,8148
74	0010 Nielubia	020306_2 Żukowice	90	90/2	0,1129
75	0010 Nielubia	020306_2 Żukowice	89	89/3	0,0669
76	0010 Nielubia	020306_2 Żukowice	70	70/3	2,5888
77	0010 Nielubia	020306_2 Żukowice	71	71/1	0,0438
78	0010 Nielubia	020306_2 Żukowice	66	66/2	0,0258
79	0010 Nielubia	020306_2 Żukowice	77/1	77/9	0,3048
80	0010 Nielubia	020306_2 Żukowice	474	-	0,1004
81	0010 Nielubia	020306_2 Żukowice	6	6/3	1,6731
82	0010 Nielubia	020306_2 Żukowice	10	10/1	0,2824
83	0010 Nielubia	020306_2 Żukowice	75	75/3	0,5185
84	0010 Nielubia	020306_2 Żukowice	75	75/2	0,0053
85	0010 Nielubia	020306_2 Żukowice	473	473/3	0,0890
86	0010 Nielubia	020306_2 Żukowice	9	9/2	0,0123
87	0010 Nielubia	020306_2 Żukowice	5	5/3	0,7977
88	0007 Kamiona	020306_2 Żukowice	109	109/3	0,5608
89	0007 Kamiona	020306_2 Żukowice	108/1	108/10	0,2180
90	0007 Kamiona	020306_2 Żukowice	108/2	108/5	0,2158
91	0007 Kamiona	020306_2 Żukowice	107	107/3	0,9498
92	0007 Kamiona	020306_2 Żukowice	106	106/3	0,6156
93	0007 Kamiona	020306_2 Żukowice	105/2	105/5	1,2335
94	0007 Kamiona	020306_2 Żukowice	136	136/2	0,3257
95	0007 Kamiona	020306_2 Żukowice	86/3	86/5	0,5645
96	0007 Kamiona	020306_2 Żukowice	86/4	86/8	0,1875
97	0007 Kamiona	020306_2 Żukowice	87/2	87/6	1,4660
98	0007 Kamiona	020306_2 Żukowice	83/2	83/11	0,4700
99	0007 Kamiona	020306_2 Żukowice	82/2	82/5	0,3095
100	0007 Kamiona	020306_2 Żukowice	81	81/3	0,2760
101	0007 Kamiona	020306_2 Żukowice	80	80/3	0,2837
102	0007 Kamiona	020306_2 Żukowice	79	79/3	0,2827
103	0007 Kamiona	020306_2 Żukowice	78/1	78/6	0,3435
104	0007 Kamiona	020306_2 Żukowice	77	77/3	0,4722
105	0007 Kamiona	020306_2 Żukowice	76/5	76/10	0,7979
106	0007 Kamiona	020306_2 Żukowice	76/4	76/7	0,0768
107	0007 Kamiona	020306_2 Żukowice	126	126/5	0,0951
108	0007 Kamiona	020306_2 Żukowice	126	126/3	0,0665
109	0007 Kamiona	020306_2 Żukowice	74	74/2	0,5330
110	0007 Kamiona	020306_2 Żukowice	73	73/2	0,0268
111	0007 Kamiona	020306_2 Żukowice	73	73/4	0,4875
112	0007 Kamiona	020306_2 Żukowice	72	72/1	0,0287
113	0007 Kamiona	020306_2 Żukowice	72	72/4	0,2545
114	0007 Kamiona	020306_2 Żukowice	65	65/4	0,0121
115	0007 Kamiona	020306_2 Żukowice	66	66/3	1,7220
116	0007 Kamiona	020306_2 Żukowice	67	67/1	0,6297
117	0007 Kamiona	020306_2 Żukowice	69/1	69/4	0,4039
118	0011 Słone	020306_2 Żukowice	37	37/3	0,8892
119	0011 Słone	020306_2 Żukowice	40	40/3	0,6773
120	0011 Słone	020306_2 Żukowice	39/1	39/3	0,5908
121	0011 Słone	020306_2 Żukowice	103	103/3	0,0346
122	0011 Słone	020306_2 Żukowice	41	41/3	0,7640
123	0011 Słone	020306_2 Żukowice	42	42/3	0,7620
124	0011 Słone	020306_2 Żukowice	43	43/3	0,8081
125	0011 Słone	020306_2 Żukowice	44/7	44/24	0,1922
126	0011 Słone	020306_2 Żukowice	44/9	44/19	0,4242
127	0011 Słone	020306_2 Żukowice	44/9	44/21	0,0484
128	0011 Słone	020306_2 Żukowice	44/10	44/16	0,7155
129	0011 Słone	020306_2 Żukowice	45/8	45/27	0,5028
130	0011 Słone	020306_2 Żukowice	45/12	45/22	0,6049
131	0011 Słone	020306_2 Żukowice	45/10	45/16	2,1265
132	0011 Słone	020306_2 Żukowice	45/9	-	0,0355
133	0011 Słone	020306_2 Żukowice	45/11	-	0,0325
134	0011 Słone	020306_2 Żukowice	101	101/1	0,2754
135	0011 Słone	020306_2 Żukowice	46	46/1	2,5910
136	0011 Słone	020306_2 Żukowice	53	53/1	0,2624
137	0014 Żukowice	020306_2 Żukowice	710/3	-	0,6599
138	0014 Żukowice	020306_2 Żukowice	581/11	-	1,2672
139	0014 Żukowice	020306_2 Żukowice	581/6	581/15	0,1053
140	0014 Żukowice	020306_2 Żukowice	581/4	581/13	0,1468
141	0015 Biechów	020301_1 Miasto Głogów	103	103/1	0,0732
142	0015 Biechów	020301_1 Miasto Głogów	101	101/1	0,1910
143	0015 Biechów	020301_1 Miasto Głogów	149/1	149/3	0,0512
144	0015 Biechów	020301_1 Miasto Głogów	33/2	33/3	0,0400
145	0015 Biechów	020301_1 Miasto Głogów	148/4	148/11	0,1816
146	0015 Biechów	020301_1 Miasto Głogów	148/3	148/6	4,4519
147	0015 Biechów	020301_1 Miasto Głogów	144/2	144/9	2,3370
148	0015 Biechów	020301_1 Miasto Głogów	144/1	144/6	2,8409
149	0015 Biechów	020301_1 Miasto Głogów	144/3	144/11	0,0266
150	0015 Biechów	020301_1 Miasto Głogów	143	143/3	0,4390
151	0015 Biechów	020301_1 Miasto Głogów	2/1	2/3	0,5486
152	0015 Biechów	020301_1 Miasto Głogów	117	117/2	0,2429
153	0015 Biechów	020301_1 Miasto Głogów	140/1	-	0,7197
154	0015 Biechów	020301_1 Miasto Głogów	58	-	0,5216
155	0015 Biechów	020301_1 Miasto Głogów	141	141/2	1,6406
156	0015 Biechów	020301_1 Miasto Głogów	118	118/2	0,1097
157	0015 Biechów	020301_1 Miasto Głogów	57	57/2	0,1762
158	0001 Ceber	020304_2 Kotla	318/1	318/3	0,9997
159	0004 Grodziec Mały	020302_2 Głogów	535	535/2	3,1466
160	0004 Grodziec Mały	020302_2 Głogów	534	534/2	0,1449
161	0004 Grodziec Mały	020302_2 Głogów	521/1	521/5	7,6563
162	0004 Grodziec Mały	020302_2 Głogów	522/3	522/5	0,1650
163	0004 Grodziec Mały	020302_2 Głogów	522/2	522/7	0,0616
164	0004 Grodziec Mały	020302_2 Głogów	522/1	-	0,2925
165	0004 Grodziec Mały	020302_2 Głogów	521/2	-	0,0767
166	0004 Grodziec Mały	020302_2 Głogów	521/3	-	0,3853
167	0004 Grodziec Mały	020302_2 Głogów	528/1	528/7	0,0546
168	0004 Grodziec Mały	020302_2 Głogów	528/1	528/5	2,1514
169	0004 Grodziec Mały	020302_2 Głogów	528/1	528/8	0,0013
170	0004 Grodziec Mały	020302_2 Głogów	529	529/1	0,1210
171	0004 Grodziec Mały	020302_2 Głogów	526	-	0,2923
172	0004 Grodziec Mały	020302_2 Głogów	525	-	0,7388
173	0004 Grodziec Mały	020302_2 Głogów	520/1	520/4	0,3272
174	0004 Grodziec Mały	020302_2 Głogów	520/2	520/7	0,0422
175	0004 Grodziec Mały	020302_2 Głogów	517/2	517/4	1,0521
176	0004 Grodziec Mały	020302_2 Głogów	511	511/3	0,0565
177	0004 Grodziec Mały	020302_2 Głogów	518/2	518/5	0,0010
178	0004 Grodziec Mały	020302_2 Głogów	527/2	527/5	5,3008
179	0004 Grodziec Mały	020302_2 Głogów	488/2	488/4	2,3692
180	0004 Grodziec Mały	020302_2 Głogów	488/2	488/6	0,0193
181	0004 Grodziec Mały	020302_2 Głogów	488/2	488/8	0,0440
182	0004 Grodziec Mały	020302_2 Głogów	490	490/2	1,9875
183	0004 Grodziec Mały	020302_2 Głogów	232/1	232/3	0,8874
184	0004 Grodziec Mały	020302_2 Głogów	235	235/2	0,0215
185	0004 Grodziec Mały	020302_2 Głogów	292/1	292/4	1,1197
186	0004 Grodziec Mały	020302_2 Głogów	294/1	294/4	0,3608
187	0004 Grodziec Mały	020302_2 Głogów	294/1	294/5	0,0032
188	0004 Grodziec Mały	020302_2 Głogów	242	242/2	0,0294
189	0004 Grodziec Mały	020302_2 Głogów	304/2	304/4	0,1316
190	0004 Grodziec Mały	020302_2 Głogów	305	305/2	0,0029
191	0004 Grodziec Mały	020302_2 Głogów	393	393/6	0,0122
192	0004 Grodziec Mały	020302_2 Głogów	393	393/3	0,0840
193	0004 Grodziec Mały	020302_2 Głogów	392	392/1	1,0112
194	0004 Grodziec Mały	020302_2 Głogów	391/1	391/4	1,1638
195	0004 Grodziec Mały	020302_2 Głogów	390/2	390/6	0,0344
196	0004 Grodziec Mały	020302_2 Głogów	539	539/2	0,3705
197	0004 Grodziec Mały	020302_2 Głogów	407	407/1	0,7574
198	0004 Grodziec Mały	020302_2 Głogów	411/2	411/6	0,1125
199	0004 Grodziec Mały	020302_2 Głogów	411/3	411/11	0,0519
200	0004 Grodziec Mały	020302_2 Głogów	414/1	414/3	0,6030
201	0004 Grodziec Mały	020302_2 Głogów	419	419/3	0,2676
202	0004 Grodziec Mały	020302_2 Głogów	420	420/3	0,2463
203	0004 Grodziec Mały	020302_2 Głogów	421	421/3	0,2572
204	0004 Grodziec Mały	020302_2 Głogów	422	422/3	0,2609
205	0004 Grodziec Mały	020302_2 Głogów	423	423/3	0,2671
206	0004 Grodziec Mały	020302_2 Głogów	424	424/3	0,5704
207	0004 Grodziec Mały	020302_2 Głogów	343	343/3	0,1259
208	0004 Grodziec Mały	020302_2 Głogów	343	343/5	0,0144
209	0004 Grodziec Mały	020302_2 Głogów	342	342/2	0,3709
210	0004 Grodziec Mały	020302_2 Głogów	341	341/2	0,4364
211	0004 Grodziec Mały	020302_2 Głogów	340	-	0,5743
212	0004 Grodziec Mały	020302_2 Głogów	339	339/2	0,4148
213	0004 Grodziec Mały	020302_2 Głogów	338	338/2	0,0568
214	0004 Grodziec Mały	020302_2 Głogów	455/2	455/4	0,0739
215	0004 Grodziec Mały	020302_2 Głogów	455/1	455/5	0,0053
216	0004 Grodziec Mały	020302_2 Głogów	456	456/3	0,0210
217	0004 Grodziec Mały	020302_2 Głogów	362/1	362/4	0,0021
218	0004 Grodziec Mały	020302_2 Głogów	362/2	362/5	2,6349
219	0004 Grodziec Mały	020302_2 Głogów	537/3	537/11	0,0809
220	0004 Grodziec Mały	020302_2 Głogów	381	-	0,74
221	0004 Grodziec Mały	020302_2 Głogów	382	382/2	1,2325
222	0004 Grodziec Mały	020302_2 Głogów	386/1	-	0,0985
223	0004 Grodziec Mały	020302_2 Głogów	385/1	-	0,2384
224	0004 Grodziec Mały	020302_2 Głogów	384/6	384/8	0,6138
225	0004 Grodziec Mały	020302_2 Głogów	389	-	3,3549
226	0012 Serby	020302_2 Głogów	174	174/1	0,0783
227	0012 Serby	020302_2 Głogów	173	173/1	2,0066
228	0012 Serby	020302_2 Głogów	172/2	-	0,8530
229	0012 Serby	020302_2 Głogów	172/4	172/5	0,2927
230	0012 Serby	020302_2 Głogów	171/2	171/5	0,3781
231	0012 Serby	020302_2 Głogów	89	89/1	0,0359
232	0012 Serby	020302_2 Głogów	89	89/3	0,0984
233	0012 Serby	020302_2 Głogów	17	17/3	0,0088
234	0012 Serby	020302_2 Głogów	19	19/3	0,0193
235	0012 Serby	020302_2 Głogów	20	20/3	0,0881
236	0012 Serby	020302_2 Głogów	21	21/3	0,1579
237	0012 Serby	020302_2 Głogów	22	22/3	0,2130
238	0012 Serby	020302_2 Głogów	157	157/3	0,0024
239	0012 Serby	020302_2 Głogów	23	23/3	0,1887
240	0012 Serby	020302_2 Głogów	24/1	24/5	0,1915
241	0012 Serby	020302_2 Głogów	24/2	24/11	0,1818
242	0012 Serby	020302_2 Głogów	24/2	24/9	0,1109
243	0012 Serby	020302_2 Głogów	6	6/2	0,0214
244	0012 Serby	020302_2 Głogów	25/5	-	0,4433
245	0012 Serby	020302_2 Głogów	25/4	-	0,3501
246	0012 Serby	020302_2 Głogów	25/3	25/6	0,0378
247	0012 Serby	020302_2 Głogów	25/3	25/8	0,0868
248	0012 Serby	020302_2 Głogów	25/2	25/11	0,0174
249	0012 Serby	020302_2 Głogów	48	48/3	0,2406
250	0012 Serby	020302_2 Głogów	30	-	0,02
251	0012 Serby	020302_2 Głogów	26	26/2	0,0155
252	0012 Serby	020302_2 Głogów	29/4	29/7	0,0674
253	0012 Serby	020302_2 Głogów	31	31/2	0,0261
254	0012 Serby	020302_2 Głogów	32	32/2	0,5138
255	0012 Serby	020302_2 Głogów	33	33/2	0,0613
256	0012 Serby	020302_2 Głogów	34	34/2	1,1971
257	0012 Serby	020302_2 Głogów	35	35/3	0,4494
258	0012 Serby	020302_2 Głogów	36	36/4	0,0370
259	0012 Serby	020302_2 Głogów	68	68/3	0,0342
260	0012 Serby	020302_2 Głogów	71/96	71/122	2,1943
261	0012 Serby	020302_2 Głogów	83/22	83/25	0,2687
262	0012 Serby	020302_2 Głogów	82	82/3	0,3285
263	0012 Serby	020302_2 Głogów	81/1	81/5	0,1369
264	0012 Serby	020302_2 Głogów	81/2	81/8	0,9635
265	0012 Serby	020302_2 Głogów	80/1	80/4	0,0058
266	0012 Serby	020302_2 Głogów	283	283/3	0,2735
267	0012 Serby	020302_2 Głogów	284/1	284/5	0,8825
268	0012 Serby	020302_2 Głogów	284/2	-	0,1307
269	0012 Serby	020302_2 Głogów	333	333/2	0,1894
270	0012 Serby	020302_2 Głogów	655/45	655/48	0,9359
271	0012 Serby	020302_2 Głogów	705	705/2	7,2689
272	0012 Serby	020302_2 Głogów	700	700/1	0,0484
273	0012 Serby	020302_2 Głogów	657	657/1	0,2296
274	0012 Serby	020302_2 Głogów	702	702/1	0,1664
275	0013 Stare Serby	020302_2 Głogów	156	156/2	2,3927

Tabela nr 2 Nieruchomości stanowiące istniejący pas drogowy drogi krajowej nr 12 klasy GP zajęte do celów rozbudowy tej drogi

L.p.	Obręb	Jednostka ewidencyjna	Nr działki		Powierzchnia zajęcia stałego działki przeznaczonej pod inwestycję [ha]
			przed podziałem	po podziale pod inwestycję	
Nieruchomości, na których prace budowlane będą realizowane na postawie oświadczenia o posiadanym prawie do dysponowania nieruchomością na cele budowlane, o którym mowa w art. 33 ust. 2 pkt 2 ustawy z dnia 7 lipca 1994 r. *Prawo budowlane* (tekst jednolity: Dz. U. z 2026 r., poz. 524, z późn. zm.) w zw. z art. 11i ust. 1 ustawy z dnia 10 kwietnia 2003 r. *o szczególnych zasadach przygotowania i realizacji inwestycji w zakresie dróg publicznych*					
1	0004 Dankowice	020306_2 Żukowice	45	45/2	0,1498
2	0001 Bukwica	020306_2 Żukowice	149	-	0,94
3	0001 Bukwica	020306_2 Żukowice	142	142/1	0,7867
4	0012 Serby	020302_2 Głogów	517	517/2	0,0041
5	0013 Stare Serby	020302_2 Głogów	7	7/2	1,3901

Tabela nr 3 Nieruchomości stanowiące istniejący pas drogowy drogi krajowej nr 12, pozostając w starym przebiegu tej drogi

L.p.	Obręb	Jednostka ewidencyjna	Nr działki		Powierzchnia zajęcia [ha]
			przed podziałem	po podziale pod inwestycję	
Nieruchomości, na których prace budowlane będą realizowane na postawie oświadczenia o posiadanym prawie do dysponowania nieruchomością na cele budowlane, o którym mowa w art. 33 ust. 2 pkt 2 ustawy Prawo budowlane w zw. z art. 11i ust. 1 ustawy o szczególnych zasadach przygotowania i realizacji inwestycji w zakresie dróg publicznych					
1	0002 Drożów	021606_2 Radwanice	65/2	-	0,1194
2	0004 Dankowice	020306_2 Żukowice	45	45/2	0,0349
3	0004 Dankowice	020306_2 Żukowice	45	45/2	0,4104
4	0004 Dankowice	020306_2 Żukowice	45	45/2	0,2432
5	0010 Nielubia	020306_2 Żukowice	150	150/2	0,0053

Wrocław/34449486

S3G 1

eprasa.pl bd4f2b24c8

Tabela nr 4 Nieruchomości stanowiące teren wody płynącej, zajmowane na podstawie art. 20a ust. 1 ustawy *o szczególnych zasadach przygotowania realizacji inwestycji w zakresie dróg publicznych*

L.p.	Obręb	Jednostka ewidencyjna	Nr działki		Powierzchnia zajęcia czasowego działki przeznaczonej pod inwestycję [ha]	Cel czasowego zajęcia
			przed podziałem	po podziale		
1	0002 Drożów	021606_2 Radwanice	77	-	0,1365	Budowa drogi krajowej DK12 Rozbiórka koryta naturalnego rzeka Kłobka (ciek) i przebudowa (wykonanie regulacji i kształtowania) nowego odcinka koryta rzeki Budowa urządzeń melioracji wodnych szczegółowych (drenaż melioracyjny odc.1)
2	0010 Nielubia	020306_2 Żukowice	74/13	-	0,2277	Budowa drogi krajowej DK12 Budowa drogi powiatowej DP1019D Rozbiórka koryta naturalnego rzeki Rzuchowska Struga (ciek) i przebudowa (wykonanie regulacji i kształtowania) nowego odcinka koryta rzeki Budowa i przebudowa urządzeń melioracji wodnych szczegółowych (drenaż melioracyjny odc.6) Rozbiórka urządzeń melioracji wodnych szczegółowych (drenaż melioracyjny odc.6) Rozbiórka i budowa sieci wodociągowej rozdzielczej doziemnej Rozbiórka i budowa sieci kanalizacji sanitarnej tłocznej doziemnej Rozbiórka i budowa sieci teletechnicznej doziemnej
3	0011 Słone	020306_2 Żukowice	73	-	0,0016	Przebudowa odcinka koryta naturalnego rzeki (cieku) Biegnica (wykonanie regulacji)
4	0011 Słone	020306_2 Żukowice	96	-	0,0043	Przebudowa odcinka koryta naturalnego rzeki (cieku) Biegnica (wykonanie regulacji)
5	0011 Słone	020306_2 Żukowice	96	-	0,0058	Przebudowa sieci elektroenergetycznej WN napowietrznej 110 kV
6	0011 Słone	020306_2 Żukowice	96	-	0,0058	Przebudowa sieci elektroenergetycznej WN napowietrznej 110 kV
7	0015 Biechów	020301_1 Miasto Głogów	157	-	0,4149	Budowa drogi krajowej DK12 Budowa urządzeń melioracji wodnych szczegółowych (rów melioracyjny b.n.7 i przepust)
8	0001 Ceber	020304_2 Kotla	739	-	0,3627	Budowa drogi krajowej DK12
9	0004 Grodziec Mały	020302_2 Głogów	528/2	-	0,0064	Przebudowa odcinka koryta naturalnego rzeki (cieku) Bogomicki Rów (wykonanie regulacji)
10	0004 Grodziec Mały	020302_2 Głogów	520/2	520/6	0,0094	Przebudowa, rozbiórka i budowa odcinka koryta naturalnego rzeki (cieku) Bogomicki Rów (wykonanie regulacji)
11	0004 Grodziec Mały	020302_2 Głogów	489	-	0,0420	Budowa drogi krajowej DK12 Rozbiórka koryta naturalnego rzeki Kanał Grodzki (ciek) i przebudowa (wykonanie regulacji i kształtowania) nowego odcinka koryta rzeki
12	0004 Grodziec Mały	020302_2 Głogów	406	-	0,0782	Budowa drogi krajowej DK12 Budowa drogi gminnej DJ-47 (DG-47) Rozbiórka koryta naturalnego rzeki Kanał Grodzki (ciek) i przebudowa (wykonanie regulacji i kształtowania) nowego odcinka koryta rzeki
13	0004 Grodziec Mały	020302_2 Głogów	406	-	0,0031	Rozbiórka i budowa sieci SN napowietrznej 20 KV
14	0004 Grodziec Mały	020302_2 Głogów	406	-	0,0392	Budowa drogi krajowej DK12 Rozbiórka koryta naturalnego rzeki Kanał Grodzki (ciek) i przebudowa (wykonanie regulacji i kształtowania) nowego odcinka koryta rzeki Budowa urządzeń melioracji wodnych szczegółowych (rów odpr. 1) Rozbiórka i budowa sieci WN napowietrznej 110 KV Rozbiórka i budowa sieci WN napowietrznej 110 KV Rozbiórka sieci SN napowietrznej 20 KV Budowa sieci SN doziemnej 20 KV

Tabela nr 5 Nieruchomości stanowiące teren linii kolejowej, zajmowane na podstawie art. 20a ust. 1 ustawy *o szczególnych zasadach przygotowania realizacji inwestycji w zakresie dróg publicznych*

L.p.	Obręb	Jednostka ewidencyjna	Nr działki		Powierzchnia zajęcia stałego działki przeznaczonej pod inwestycję [ha]	Cel zajęcia
			przed podziałem	po podziale pod inwestycję		
1	0004 Dankowice	020306_2 Żukowice	45	45/1	0,0346	Rozbiórki istn. drogi DK12 Rozbiórka i budowa urządzeń melioracji wodnych szczegółowych (rów R-ŚP-10c) Przebudowa lini kolejowej linii kolejowaj nr 14 relacji Łódź Kaliska-Tuplice w zakresie: Przebudowa urządzeń melioracji wodnych szczegółowych (rów kolejowy)
2	0004 Dankowice	020306_2 Żukowice	35	-	0,1881	Budowa drogi krajowej DK12 Budowa urządzeń melioracji wodnych szczegółowych (rów R-ŚP-10c) Przebudowa lini kolejowej linii kolejowaj nr 14 relacji Łódź Kaliska-Tuplice w zakresie: Przebudowa urządzeń melioracji wodnych szczegółowych (rów kolejowy)
3	0010 Nielubia	020306_2 Żukowice	67/6	-	0,0176	Budowa sieci kanalizacji deszczowej grawitacyjnej doziemnej
4	0010 Nielubia	020306_2 Żukowice	67/6	-	0,2515	Budowa drogi krajowej DK12 Rozbiórka i budowa sieci wodociągowej rozdzielczej doziemnej Budowa zjazdu zwykłego z drogi powiatowej DP1019D na działkę o nr 75/1
5	0015 Biechów	020301_1 Miasto Głogów	134/1	-	0,4977	Budowa drogi krajowej DK12 Przebudowa lini kolejowej linii kolejowaj nr 14 relacji Łódź Kaliska-Tuplice w zakresie: Rozbiórka i budowa sieci elektroenergetycznej SN 20kV napowietrznej Budowa sieci elektroenergetycznej SN 20kV doziemnej
6	0015 Biechów	020301_1 Miasto Głogów	132/1	-	0,3975	Budowa drogi krajowej DK12
7	0004 Grodziec Mały	020302_2 Głogów	61/1	-	1,2333	Budowa drogi krajowej DK12 Budowa DG 100154D Przebudowa, rozbiórka i budowa urządzeń melioracji wodnych szczegółowych (rów R-Gr-1c) Rozbiórka i budowa sieci elektroenergetycznej WN 110kV napowietrznej Rozbiórka sieci elektroenergetycznej SN 20kV napowietrznej Budowa sieci elektroenergetycznej SN 20kV doziemnej Przebudowa lini kolejowej linii kolejowaj nr 14 relacji Łódź Kaliska-Tuplice w zakresie: Rozbiórka i budowa sieci teletechnicznej doziemnej

Tabela nr 6 Nieruchomości zajęte dla celów budowy drogi wojewódzkiej bez nadanego numeru (w projekcie oznaczonej jako DW02) klasy G, zgodnie z art. 11f ust. 1 pkt 8 lit. g ustawy *o szczególnych zasadach przygotowania i realizacji inwestycji w zakresie dróg publicznych*

L.p.	Obręb	Jednostka ewidencyjna	Nr działki		Powierzchnia zajęcia stałego działki przeznaczonej pod inwestycję [ha]
			Przed podziałem	*Po podziale pod inwestycję*	
Nieruchomości stanowiące projektowany pas drogowy drogi wojewódzkiej bez nadanego numeru (oznaczonej w dokumentacji DW02) klasy G					
1	0001 Bukwica	020306_2 Żukowice	145	145/3	0,3464
2	0001 Bukwica	020306_2 Żukowice	144*	-	0,0411
3	0001 Bukwica	020306_2 Żukowice	142*	142/2*	0,2984
4	0010 Nielubia	020306_2 Żukowice	151	151/2	0,0515
5	0010 Nielubia	020306_2 Żukowice	150*	150/1*	0,3107

*nieruchomość stanowiąca istniejący pas drogowy drogi krajowej nr 12, na której prace budowlane będą realizowane na podstawie oświadczenia o posiadanym prawie do dysponowania nieruchomościami na cele budowlane, o którym mowa w art. 33 ust. 2 pkt 2 ustawy *Prawo budowlane* w związku z art. I l i ust. 1 ustawy *o szczególnych zasadach przygotowania i realizacji inwestycji w zakresie dróg publicznych*.

Tabela nr 7 Nieruchomości zajęte dla celów rozbudowy drogi wojewódzkiej nr 292 klasy G, zgodnie z art. 11f ust. 1 pkt 8 lit. g ustawy *o szczególnych zasadach przygotowania i realizacji inwestycji w zakresie dróg publicznych*

L.p.	Obręb	Jednostka ewidencyjna	Nr działki		Powierzchnia zajęcia stałego działki przeznaczonej pod inwestycję [ha]
			Przed podziałem	Po podziale pod inwestycję	
Nieruchomości stanowiące projektowany pas drogowy drogi wojewódzkiej nr 292 klasy G					
1	0007 Kamiona	020306_2 Żukowice	132	132/1	0,0029
2	0007 Kamiona	020306_2 Żukowice	43	43/2	0,0169
3	0011 Słone	020306_2 Żukowice	45/2	45/28	0,0071
4	0011 Słone	020306_2 Żukowice	45/3	45/13	0,0047
5	0011 Słone	020306_2 Żukowice	102	102/1	0,0137
6	0011 Słone	020306_2 Żukowice	53	53/2	0,3020
7	0011 Słone	020306_2 Żukowice	54/2	54/3	0,0570
8	0014 Żukowice	020306_2 Żukowice	645	645/2	0,0247
9	0014 Żukowice	020306_2 Żukowice	581/9	-	0,1483
Nieruchomości stanowiące istniejący pas drogowy drogi wojewódzkiej nr 292 klasy G, dla których wniesiono o wydanie zezwolenia i ograniczenie na czas wykonywania robót zgodnie z art. 11f ust. 1 pkt 8 lit. i oraz lit. j ustawy o szczególnych zasadach przygotowania i realizacji inwestycji w zakresie dróg publicznych					
10	0014 Żukowice	020306_2 Żukowice	710/4	-	0,3771
11	0015 Biechów	020301_1 Miasto Głogów	101	101/3	1,4756

Tabela nr 8 Nieruchomości zajęte dla celów rozbudowy drogi wojewódzkiej nr 321 klasy G, zgodnie z art. 11f ust. 1 pkt 8 lit. g ustawy *o szczególnych zasadach przygotowania i realizacji inwestycji w zakresie dróg publicznych*

L.p.	Obręb	Jednostka ewidencyjna	Nr działki		Powierzchnia zajęcia stałego działki przeznaczonej pod inwestycję [ha]
			Przed podziałem	Po podziale pod inwestycję	
Nieruchomości stanowiące projektowany pas drogowy drogi wojewódzkiej nr 321 klasy G					
1	0004 Grodziec Mały	020302_2 Głogów	517/2	517/5	0,0167
2	0004 Grodziec Mały	020302_2 Głogów	511	511/2	0,0467
3	0004 Grodziec Mały	020302_2 Głogów	518/2	518/4	0,2911
4	0004 Grodziec Mały	020302_2 Głogów	527/2	527/4	0,0979
Nieruchomości stanowiące istniejący pas drogowy drogi wojewódzkiej nr 321 klasy G, dla których wniesiono o wydanie zezwolenia i ograniczenie na czas wykonywania robót zgodnie z art. 11f ust. 1 pkt 8 lit. i oraz lit. j ustawy *o szczególnych zasadach przygotowania i realizacji inwestycji w zakresie dróg publicznych*					
5	0004 Grodziec Mały	020302_2 Głogów	520/1	520/5	0,0751
6	0004 Grodziec Mały	020302_2 Głogów	520/1	520/3	0,3492

Tabela nr 9 Nieruchomości zajęte dla celów rozbudowy drogi wojewódzkiej nr 319 klasy G, zgodnie z art. 11f ust. 1 pkt 8 lit. g ustawy *o szczególnych zasadach przygotowania i realizacji inwestycji w zakresie dróg publicznych*

L.p.	Obręb	Jednostka ewidencyjna	Nr działki		Powierzchnia zajęcia stałego działki przeznaczonej pod inwestycję [ha]
			Przed podziałem	Po podziale pod inwestycję	
Nieruchomości stanowiące projektowany pas drogowy drogi wojewódzkiej nr 319 klasy G					
1	0004 Grodziec Mały	020302_2 Głogów	379	379/2	0,3398
2	0004 Grodziec Mały	020302_2 Głogów	375/4	375/9	0,0083
3	0004 Grodziec Mały	020302_2 Głogów	388	388/2	0,0323
4	0012 Serby	020302_2 Głogów	173	173/2	0,0854
5	0012 Serby	020302_2 Głogów	172/4	172/8	0,1764
Nieruchomości stanowiące istniejący pas drogowy drogi wojewódzkiej nr 319 klasy G, dla których wniesiono o wydanie zezwolenia i ograniczenie na czas wykonywania robót zgodnie z art. 11f ust. 1 pkt 8 lit. i oraz lit. j ustawy o szczególnych zasadach przygotowania i realizacji inwestycji w zakresie dróg publicznych					
6	0004 Grodziec Mały	020302_2 Głogów	382	382/1	0,6786
7	0012 Serby	020302_2 Głogów	174	174/2	0,1823

Tabela nr 10 Nieruchomości zajęte dla celów budowy drogi wojewódzkiej bez nadanego numeru (w projekcie oznaczonej jako DW04) klasy G, zgodnie z art. 11f ust. 1 pkt 8 lit. g ustawy *o szczególnych zasadach przygotowania i realizacji inwestycji w zakresie dróg publicznych*

L.p.	Obręb	Jednostka ewidencyjna	Nr działki		Powierzchnia zajęcia stałego działki przeznaczonej pod inwestycję [ha]
			Przed podziałem	Po podziale pod inwestycję	
Nieruchomości stanowiące projektowany pas drogowy drogi wojewódzkiej bez nadanego numeru (oznaczonej w dokumentacji DW04) klasy G					
1	0012 Serby	020302_2 Głogów	705	705/4	0,0770
2	0012 Serby	020302_2 Głogów	517*	517/1	0,3312

*nieruchomość stanowiąca istniejący pas drogowy drogi krajowej nr 12, na której prace budowlane będą realizowane na podstawie oświadczenia o posiadanym prawie do dysponowania nieruchomościami na cele budowlane, o którym mowa w art. 33 ust. 2 pkt 2 ustawy *Prawo budowlane* w związku z art. I l i ust. 1 ustawy *o szczególnych zasadach przygotowania i realizacji inwestycji w zakresie dróg publicznych*.

Tabela nr 11 Nieruchomości zajęte dla celów rozbudowy drogi powiatowej nr 1058D klasy Z, zgodnie z art. 11f ust. 1 pkt 8 lit. g ustawy *o szczególnych zasadach przygotowania i realizacji inwestycji w zakresie dróg publicznych*

L.p.	Obręb	Jednostka ewidencyjna	Nr działki		Powierzchnia zajęcia stałego działki przeznaczonej pod inwestycję [ha]
			Przed podziałem	Po podziale pod inwestycję	
Nieruchomości stanowiące projektowany pas drogowy drogi powiatowej nr 1058D klasy Z					
1	0001 Bukwica	020306_2 Żukowice	150/5	150/8	0,0074
2	0013 Zabłocie	020306_2 Żukowice	235	235/2	0,0648
3	0013 Zabłocie	020306_2 Żukowice	238	238/1	0,0033
4	0013 Zabłocie	020306_2 Żukowice	229	229/2	0,0870
Nieruchomość stanowiąca istniejący pas drogowy drogi powiatowej nr 1058D klasy Z, dla której wniesiono o wydanie zezwolenia i ograniczenie na czas wykonywania robót zgodnie z art. 11f ust. 1 pkt 8 lit. i oraz lit. j ustawy o szczególnych zasadach przygotowania i realizacji inwestycji w zakresie dróg publicznych					
5	0013 Zabłocie	020306_2 Żukowice	231	231/1	0,1995

Tabela nr 12 Nieruchomości zajęte dla celów rozbudowy drogi powiatowej nr 1021D klasy Z, zgodnie z art. 11f ust. 1 pkt 8 lit. g ustawy *o szczególnych zasadach przygotowania i realizacji inwestycji w zakresie dróg publicznych*

L.p.	Obręb	Jednostka ewidencyjna	Nr działki		Powierzchnia zajęcia stałego działki przeznaczonej pod inwestycję [ha]
			Przed podziałem	Po podziale pod inwestycję	
Nieruchomości stanowiące projektowany pas drogowy drogi powiatowej nr 1021D klasy Z					
1	0013 Zabłocie	020306_2 Żukowice	229	229/4	0,0080
2	0013 Zabłocie	020306_2 Żukowice	230	230/2	0,2183
Nieruchomość stanowiąca istniejący pas drogowy drogi powiatowej nr 1021D klasy Z, dla której wniesiono o wydanie zezwolenia i ograniczenie na czas wykonywania robót zgodnie z art. 11f ust. 1 pkt 8 lit. i oraz lit. j ustawy o szczególnych zasadach przygotowania i realizacji inwestycji w zakresie dróg publicznych					
3	0013 Zabłocie	020306_2 Żukowice	306	306/1	0,1322

Tabela nr 13 Nieruchomości zajęte dla celów rozbudowy drogi powiatowej nr 1019D klasy Z, zgodnie z art. 11f ust. 1 pkt 8 lit. g ustawy *o szczególnych zasadach przygotowania i realizacji inwestycji w zakresie dróg publicznych*

L.p.	Obręb	Jednostka ewidencyjna	Nr działki		Powierzchnia zajęcia stałego działki przeznaczonej pod inwestycję [ha]
			Przed podziałem	Po podziale pod inwestycję	
Nieruchomości stanowiące projektowany pas drogowy drogi powiatowej nr 1019D klasy Z					
1	0010 Nielubia	020306_2 Żukowice	79/2	79/13	0,0245
2	0010 Nielubia	020306_2 Żukowice	78	78/1	0,0118
3	0010 Nielubia	020306_2 Żukowice	471	471/2	0,0177
4	0010 Nielubia	020306_2 Żukowice	15	15/2	0,0796
5	0010 Nielubia	020306_2 Żukowice	6	6/5	0,0853
6	0010 Nielubia	020306_2 Żukowice	10	10/2	0,0191
7	0010 Nielubia	020306_2 Żukowice	473	473/4	0,0107
Nieruchomości stanowiące istniejący pas drogowy drogi powiatowej nr 1019D klasy Z, dla których wniesiono o wydanie zezwolenia i ograniczenie na czas wykonywania robót zgodnie z art. 11f ust. 1 pkt 8 lit. i oraz lit. j ustawy o szczególnych zasadach przygotowania i realizacji inwestycji w zakresie dróg publicznych					
8	0010 Nielubia	020306_2 Żukowice	68	-	0,0995
9	0010 Nielubia	020306_2 Żukowice	475	-	0,01
10	0010 Nielubia	020306_2 Żukowice	472	-	0,01
11	0010 Nielubia	020306_2 Żukowice	14	-	0,0532

Tabela nr 14 Nieruchomości zajęte dla celów rozbudowy drogi powiatowej nr 1020D klasy Z, zgodnie z art. 11f ust. 1 pkt 8 lit. g ustawy *o szczególnych zasadach przygotowania i realizacji inwestycji w zakresie dróg publicznych*

L.p.	Obręb	Jednostka ewidencyjna	Nr działki		Powierzchnia zajęcia stałego działki przeznaczonej pod inwestycję [ha]
			Przed podziałem	Po podziale pod inwestycję	
Nieruchomości stanowiące projektowany pas drogowy drogi powiatowej nr 1020D klasy Z					
1	0007 Kamiona	020306_2 Żukowice	105/2	105/3	0,0914
2	0007 Kamiona	020306_2 Żukowice	105/2	105/7	0,0063
3	0007 Kamiona	020306_2 Żukowice	86/4	86/10	0,0108
4	0007 Kamiona	020306_2 Żukowice	122	122/1	0,0306
5	0007 Kamiona	020306_2 Żukowice	99/6	99/10	0,2364
6	0007 Kamiona	020306_2 Żukowice	99/4	99/8	0,1125
7	0007 Kamiona	020306_2 Żukowice	98/2	98/4	0,0441
8	0007 Kamiona	020306_2 Żukowice	87/2	87/4	0,0109
9	0007 Kamiona	020306_2 Żukowice	92/6	92/8	0,0047
Nieruchomości stanowiące istniejący pas drogowy drogi powiatowej nr 1020D klasy Z, dla których wniesiono o wydanie zezwolenia i ograniczenie na czas wykonywania robót zgodnie z art. 11f ust. 1 pkt 8 lit. i oraz lit. j ustawy o szczególnych zasadach przygotowania i realizacji inwestycji w zakresie dróg publicznych					
10	0007 Kamiona	020306_2 Żukowice	136	136/1	0,4191
11	0007 Kamiona	020306_2 Żukowice	136	136/3	0,0821
12	0007 Kamiona	020306_2 Żukowice	99/3	-	0,02

Tabela nr 15 Nieruchomości zajęte dla celów rozbudowy drogi powiatowej nr 1006D klasy Z, zgodnie z art. 11f ust. 1 pkt 8 lit. g ustawy *o szczególnych zasadach przygotowania i realizacji inwestycji w zakresie dróg publicznych*

L.p.	Obręb	Jednostka ewidencyjna	Nr działki		Powierzchnia zajęcia stałego działki przeznaczonej pod inwestycję [ha]
			Przed podziałem	Po podziale pod inwestycję	
Nieruchomości stanowiące projektowany pas drogowy drogi powiatowej nr 1006D klasy Z					
1	0012 Serby	020302_2 Głogów	700	700/2	0,0108
2	0012 Serby	020302_2 Głogów	702	702/2	0,2730
Nieruchomość stanowiąca istniejący pas drogowy drogi powiatowej nr 1006D klasy Z, dla której wniesiono o wydanie zezwolenia i ograniczenie na czas wykonywania robót zgodnie z art. 11f ust. 1 pkt 8 lit. i oraz lit. j ustawy o szczególnych zasadach przygotowania i realizacji inwestycji w zakresie dróg publicznych					
3	0012 Serby	020302_2 Głogów	657	657/2	0,2674

Tabela nr 16 Nieruchomości zajęte dla celów rozbudowy drogi gminnej nr 100986D klasy L, zgodnie z art. 11f ust. 1 pkt 8 lit. g ustawy *o szczególnych zasadach przygotowania i realizacji inwestycji w zakresie dróg publicznych*

L.p.	Obręb	Jednostka ewidencyjna	Nr działki		Powierzchnia zajęcia stałego działki przeznaczonej pod inwestycję [ha]
			Przed podziałem	Po podziale pod inwestycję	
Nieruchomości stanowiące projektowany pas drogowy drogi gminnej nr 100986D klasy L					
1	0002 Drożów	021606_2 Radwanice	19	19/2	0,0769
2	0002 Drożów	021606_2 Radwanice	18/1	18/6	0,1321
3	0002 Drożów	021606_2 Radwanice	84	84/3	0,5430
4	0002 Drożów	021606_2 Radwanice	14	14/2	0,4057
Nieruchomość stanowiąca istniejący pas drogowy drogi gminnej nr 100986D klasy L, dla której wniesiono o wydanie zezwolenia i ograniczenie na czas wykonywania robót zgodnie z art. 11f ust. 1 pkt 8 lit. i oraz lit. j ustawy o szczególnych zasadach przygotowania i realizacji inwestycji w zakresie dróg publicznych					
5	0002 Drożów	021606_2 Radwanice	69	69/4	0,1311

Tabela nr 17 Nieruchomości zajęte dla celów rozbudowy drogi gminnej nr 100046D klasy L, zgodnie z art. 11f ust. 1 pkt 8 lit. g ustawy *o szczególnych zasadach przygotowania i realizacji inwestycji w zakresie dróg publicznych*

L.p.	Obręb	Jednostka ewidencyjna	Nr działki		Powierzchnia zajęcia stałego działki przeznaczonej pod inwestycję [ha]
			Przed podziałem	Po podziale pod inwestycję	
Nieruchomości stanowiące projektowany pas drogowy drogi gminnej nr 100046D klasy L					
1	0010 Nielubia	020306_2 Żukowice	15	15/3	0,0910
Nieruchomość stanowiąca istniejący pas drogowy drogi gminnej nr 100046D klasy L, dla której wniesiono o wydanie zezwolenia i ograniczenie na czas wykonywania robót zgodnie z art. 11f ust. 1 pkt 8 lit. i oraz lit. j ustawy o szczególnych zasadach przygotowania i realizacji inwestycji w zakresie dróg publicznych					
2	0010 Nielubia	020306_2 Żukowice	471	471/1	0,0473

Tabela nr 18 Nieruchomości zajęte dla celów rozbudowy drogi gminnej nr 100041D klasy L, zgodnie z art. 11f ust. 1 pkt 8 lit. g ustawy *o szczególnych zasadach przygotowania i realizacji inwestycji w zakresie dróg publicznych*

L.p.	Obręb	Jednostka ewidencyjna	Nr działki		Powierzchnia zajęcia stałego działki przeznaczonej pod inwestycję [ha]
			Przed podziałem	Po podziale pod inwestycję	
Nieruchomości stanowiące projektowany pas drogowy drogi gminnej nr 100041D klasy L					
1	0007 Kamiona	020306_2 Żukowice	132	132/2	0,0586
2	0011 Słone	020306_2 Żukowice	44/10	44/13	0,0195
3	0011 Słone	020306_2 Żukowice	45/8	45/23	0,0264
4	0011 Słone	020306_2 Żukowice	45/12	45/18	0,1024
5	0011 Słone	020306_2 Żukowice	45/10	45/15	0,0444
6	0011 Słone	020306_2 Żukowice	44/3	44/11	0,0152
7	0011 Słone	020306_2 Żukowice	44/2	44/26	0,0199
8	0011 Słone	020306_2 Żukowice	45/2	45/29	0,0538
9	0011 Słone	020306_2 Żukowice	45/3	45/14	0,0464
Nieruchomość stanowiąca istniejący pas drogowy drogi gminnej nr 100041D klasy L, dla której wniesiono o wydanie zezwolenia i ograniczenie na czas wykonywania robót zgodnie z art. 11f ust. 1 pkt 8 lit. i oraz lit. j ustawy o szczególnych zasadach przygotowania i realizacji inwestycji w zakresie dróg publicznych					
10	0011 Słone	020306_2 Żukowice	102	102/2	0,2164

Tabela nr 19 Nieruchomości zajęte dla celów rozbudowy drogi gminnej nr 100045D klasy L, zgodnie z art. 11f ust. 1 pkt 8 lit. g ustawy *o szczególnych zasadach przygotowania i realizacji inwestycji w zakresie dróg publicznych*

L.p.	Obręb	Jednostka ewidencyjna	Nr działki		Powierzchnia zajęcia stałego działki przeznaczonej pod inwestycję [ha]
			Przed podziałem	Po podziale pod inwestycję	
Nieruchomości stanowiące projektowany pas drogowy drogi gminnej nr 100045D klasy L					
1	0011 Słone	020306_2 Żukowice	46	46/2	0,5042
2	0011 Słone	020306_2 Żukowice	53	53/3	0,6906
Nieruchomości stanowiąca istniejący pas drogowy drogi gminnej nr 100045D klasy L, dla której wniesiono o wydanie zezwolenia i ograniczenie na czas wykonywania robót zgodnie z art. 11f ust. 1 pkt 8 lit. i oraz lit. j ustawy o szczególnych zasadach przygotowania i realizacji inwestycji w zakresie dróg publicznych					
3	0011 Słone	020306_2 Żukowice	101	101/2	0,4655

Wrocław/34449491

eprasa.pl bd4f2b24c8

Tabela nr 20 Nieruchomości zajęte dla celów rozbudowy drogi gminnej nr 100012D klasy L, zgodnie z art. 11f ust. 1 pkt 8 lit. g ustawy *o szczególnych zasadach przygotowania i realizacji inwestycji w zakresie dróg publicznych*

L.p.	Obręb	Jednostka ewidencyjna	Nr działki		Powierzchnia zajęcia stałego działki przeznaczonej pod inwestycję [ha]
			Przed podziałem	Po podziale pod inwestycję	
Nieruchomości stanowiące projektowany pas drogowy drogi gminnej nr 100012D klasy L					
1	0015 Biechów	020301_1 Miasto Głogów	101	101/2	0,1197
2	0015 Biechów	020301_1 Miasto Głogów	149/1	149/5	0,0190
3	0015 Biechów	020301_1 Miasto Głogów	165	165/1	0,0651
4	0015 Biechów	020301_1 Miasto Głogów	34/2	34/3	0,0345
5	0015 Biechów	020301_1 Miasto Głogów	148/4	148/13	0,0127
6	0015 Biechów	020301_1 Miasto Głogów	148/3	148/9	0,0570
Nieruchomości stanowiące istniejący pas drogowy drogi gminnej nr 100012D klasy L, dla których wniesiono o wydanie zezwolenia i ograniczenie na czas wykonywania robót zgodnie z art. 11f ust. 1 pkt 8 lit. i oraz lit. j ustawy o szczególnych zasadach przygotowania i realizacji inwestycji w zakresie dróg publicznych					
7	0015 Biechów	020301_1 Miasto Głogów	149/2	-	0,0863
8	0015 Biechów	020301_1 Miasto Głogów	102	-	0,2541
9	0015 Biechów	020301_1 Miasto Głogów	35/12	-	0,0115
10	0015 Biechów	020301_1 Miasto Głogów	148/2	-	0,1523

Tabela nr 21 Nieruchomości zajęte dla celów rozbudowy drogi gminnej nr 100405D klasy D, zgodnie z art. 11f ust. 1 pkt 8 lit. g ustawy *o szczególnych zasadach przygotowania i realizacji inwestycji w zakresie dróg publicznych*

L.p.	Obręb	Jednostka ewidencyjna	Nr działki		Powierzchnia zajęcia stałego działki przeznaczonej pod inwestycję [ha]
			Przed podziałem	Po podziale pod inwestycję	
Nieruchomości stanowiące projektowany pas drogowy drogi gminnej nr 100405D klasy D					
1	0015 Biechów	020301_1 Miasto Głogów	2/1	2/4	0,0167
2	0015 Biechów	020301_1 Miasto Głogów	141	141/3	0,0066
Nieruchomość stanowiąca istniejący pas drogowy drogi gminnej nr 100405D klasy D, dla której wniesiono o wydanie zezwolenia i ograniczenie na czas wykonywania robót zgodnie z art. 11f ust. 1 pkt 8 lit. i oraz lit. j ustawy o szczególnych zasadach przygotowania i realizacji inwestycji w zakresie dróg publicznych					
3	0015 Biechów	020301_1 Miasto Głogów	117	117/1	0,0388

Tabela nr 22 Nieruchomości zajęte dla celów rozbudowy drogi gminnej nr 122561D klasy D, zgodnie z art. 11f ust. 1 pkt 8 lit. g ustawy *o szczególnych zasadach przygotowania i realizacji inwestycji w zakresie dróg publicznych*

L.p.	Obręb	Jednostka ewidencyjna	Nr działki		Powierzchnia zajęcia stałego działki przeznaczonej pod inwestycję [ha]
			Przed podziałem	Po podziale pod inwestycję	
Nieruchomości stanowiące projektowany pas drogowy drogi gminnej nr 122561D klasy D					
1	0004 Grodziec Mały	020302_2 Głogów	522/2	522/6	0,0447
2	0004 Grodziec Mały	020302_2 Głogów	528/1	528/6	0,3278
Nieruchomość stanowiąca istniejący pas drogowy drogi gminnej nr 122561D klasy D, dla której wniesiono o wydanie zezwolenia i ograniczenie na czas wykonywania robót zgodnie z art. 11f ust. 1 pkt 8 lit. i oraz lit. j ustawy o szczególnych zasadach przygotowania i realizacji inwestycji w zakresie dróg publicznych					
3	0004 Grodziec Mały	020302_2 Głogów	522/3	522/4	0,1402

Tabela nr 23 Nieruchomości zajęte dla celów rozbudowy drogi gminnej nr 122562D klasy D, zgodnie z art. 11f ust. 1 pkt 8 lit. g ustawy *o szczególnych zasadach przygotowania i realizacji inwestycji w zakresie dróg publicznych*

L.p.	Obręb	Jednostka ewidencyjna	Nr działki		Powierzchnia zajęcia stałego działki przeznaczonej pod inwestycję [ha]
			Przed podziałem	Po podziale pod inwestycję	
Nieruchomości stanowiące projektowany pas drogowy drogi gminnej nr 122562D klasy D					
1	0004 Grodziec Mały	020302_2 Głogów	528/1	528/4	0,2674
2	0004 Grodziec Mały	020302_2 Głogów	527/2	527/7	0,0012
3	0004 Grodziec Mały	020302_2 Głogów	530	530/1	0,0083
Nieruchomość stanowiąca istniejący pas drogowy drogi gminnej nr 122562D klasy D, dla której wniesiono o wydanie zezwolenia i ograniczenie na czas wykonywania robót zgodnie z art. 11f ust. 1 pkt 8 lit. i oraz lit. j ustawy o szczególnych zasadach przygotowania i realizacji inwestycji w zakresie dróg publicznych					
4	0004 Grodziec Mały	020302_2 Głogów	529	529/2	0,0296

Tabela nr 24 Nieruchomości zajęte dla celów rozbudowy drogi gminnej nr 122555D klasy D, zgodnie z art. 11f ust. 1 pkt 8 lit. g ustawy *o szczególnych zasadach przygotowania i realizacji inwestycji w zakresie dróg publicznych*

L.p.	Obręb	Jednostka ewidencyjna	Nr działki		Powierzchnia zajęcia stałego działki przeznaczonej pod inwestycję [ha]
			Przed podziałem	Po podziale pod inwestycję	
Nieruchomości stanowiące projektowany pas drogowy drogi gminnej nr 122555D klasy D					
1	0004 Grodziec Mały	020302_2 Głogów	232/1	232/6	0,0035
2	0004 Grodziec Mały	020302_2 Głogów	292/1	292/3	0,0306
3	0004 Grodziec Mały	020302_2 Głogów	294/1	294/6	0,0036
Nieruchomości stanowiące istniejący pas drogowy drogi gminnej nr 122555D klasy D, dla których wniesiono o wydanie zezwolenia i ograniczenie na czas wykonywania robót zgodnie z art. 11f ust. 1 pkt 8 lit. i oraz lit. j ustawy o szczególnych zasadach przygotowania i realizacji inwestycji w zakresie dróg publicznych					
4	0004 Grodziec Mały	020302_2 Głogów	235	235/1	0,0119
5	0004 Grodziec Mały	020302_2 Głogów	235	235/4	0,0055

Tabela nr 25 Nieruchomości zajęte dla celów rozbudowy drogi gminnej bez nadanego numeru (w projekcie oznaczonej jako DG02) klasy L, zgodnie z art. 11f ust. 1 pkt 8 lit. g ustawy *o szczególnych zasadach przygotowania i realizacji inwestycji w zakresie dróg publicznych*

L.p.	Obręb	Jednostka ewidencyjna	Nr działki		Powierzchnia zajęcia stałego działki przeznaczonej pod inwestycję [ha]
			Przed podziałem	Po podziale pod inwestycję	
Nieruchomości stanowiące projektowany pas drogowy drogi gminnej bez nadanego numeru (oznaczonej w dokumentacji DG02) klasy L					
1	0004 Grodziec Mały	020302_2 Głogów	394/1	394/3	0,0354
2	0004 Grodziec Mały	020302_2 Głogów	393	393/4	0,0129
3	0004 Grodziec Mały	020302_2 Głogów	390/3	390/9	0,0295
4	0004 Grodziec Mały	020302_2 Głogów	426	426/1	0,0788
5	0004 Grodziec Mały	020302_2 Głogów	407	407/6	0,0175
6	0004 Grodziec Mały	020302_2 Głogów	407	407/4	0,0479
7	0004 Grodziec Mały	020302_2 Głogów	425	425/1	0,0190
Nieruchomości stanowiące istniejący pas drogowy drogi gminnej bez nadanego numeru (oznaczonej w dokumentacji DG02) klasy L, dla których wniesiono o wydanie zezwolenia i ograniczenie na czas wykonywania robót zgodnie z art. 11f ust. 1 pkt 8 lit. i oraz lit. j ustawy o szczególnych zasadach przygotowania i realizacji inwestycji w zakresie dróg publicznych					
8	0004 Grodziec Mały	020302_2 Głogów	539	539/3	0,0841
9	0004 Grodziec Mały	020302_2 Głogów	539	539/1	0,1088

Tabela nr 26 Nieruchomości zajęte dla celów rozbudowy drogi gminnej nr 122530D klasy D, zgodnie z art. 11f ust. 1 pkt 8 lit. g ustawy *o szczególnych zasadach przygotowania i realizacji inwestycji w zakresie dróg publicznych*

L.p.	Obręb	Jednostka ewidencyjna	Nr działki		Powierzchnia zajęcia stałego działki przeznaczonej pod inwestycję [ha]
			Przed podziałem	Po podziale pod inwestycję	
Nieruchomości stanowiące projektowany pas drogowy drogi gminnej nr 122530D klasy D					
1	0004 Grodziec Mały	020302_2 Głogów	426	426/2	0,0100
2	0004 Grodziec Mały	020302_2 Głogów	407	407/7	0,0059
3	0004 Grodziec Mały	020302_2 Głogów	428	428/2	0,0046
4	0004 Grodziec Mały	020302_2 Głogów	411/2	411/8	0,0046
Nieruchomość stanowiąca istniejący pas drogowy drogi gminnej nr 122530D klasy D, dla której wniesiono o wydanie zezwolenia i ograniczenie na czas wykonywania robót zgodnie z art. 11f ust. 1 pkt 8 lit. i oraz lit. j ustawy o szczególnych zasadach przygotowania i realizacji inwestycji w zakresie dróg publicznych					
5	0004 Grodziec Mały	020302_2 Głogów	425	425/2	0,0211

Tabela nr 27 Nieruchomości zajęte dla celów rozbudowy drogi gminnej nr 122532D klasy D, zgodnie z art. 11f ust. 1 pkt 8 lit. g ustawy *o szczególnych zasadach przygotowania i realizacji inwestycji w zakresie dróg publicznych*

L.p.	Obręb	Jednostka ewidencyjna	Nr działki		Powierzchnia zajęcia stałego działki przeznaczonej pod inwestycję [ha]
			Przed podziałem	Po podziale pod inwestycję	
Nieruchomość stanowiąca projektowany pas drogowy drogi gminnej nr 122532D klasy D					
1	0004 Grodziec Mały	020302_2 Głogów	407	407/5	0,0029
Nieruchomość stanowiąca istniejący pas drogowy drogi gminnej nr 122532D klasy D, dla której wniesiono o wydanie zezwolenia i ograniczenie na czas wykonywania robót zgodnie z art. 11f ust. 1 pkt 8 lit. i oraz lit. j ustawy o szczególnych zasadach przygotowania i realizacji inwestycji w zakresie dróg publicznych					
2	0004 Grodziec Mały	020302_2 Głogów	418	-	0,0077

Tabela nr 28 Nieruchomości zajęte dla celów rozbudowy drogi gminnej nr 100154D klasy D, zgodnie z art. 11f ust. 1 pkt 8 lit. g ustawy *o szczególnych zasadach przygotowania i realizacji inwestycji w zakresie dróg publicznych*

L.p.	Obręb	Jednostka ewidencyjna	Nr działki		Powierzchnia zajęcia stałego działki przeznaczonej pod inwestycję [ha]
			Przed podziałem	Po podziale pod inwestycję	
Nieruchomości stanowiące projektowany pas drogowy drogi gminnej nr 100154D klasy D					
1	0004 Grodziec Mały	020302_2 Głogów	345/1	345/3	0,0026
2	0004 Grodziec Mały	020302_2 Głogów	458	458/2	0,0944
3	0004 Grodziec Mały	020302_2 Głogów	367/1	367/3	0,6105
4	0004 Grodziec Mały	020302_2 Głogów	362/2	362/6	0,3163
5	0004 Grodziec Mały	020302_2 Głogów	362/2	362/7	0,0270
6	0004 Grodziec Mały	020302_2 Głogów	537/3	537/8	0,0182
7	0004 Grodziec Mały	020302_2 Głogów	537/3	537/10	0,1552
8	0004 Grodziec Mały	020302_2 Głogów	537/2	537/7	0,0232
9	0004 Grodziec Mały	020302_2 Głogów	537/1	537/5	0,0060
Nieruchomości stanowiące istniejący pas drogowy drogi gminnej nr 100154D klasy D, dla których wniesiono o wydanie zezwolenia i ograniczenie na czas wykonywania robót zgodnie z art. 11f ust. 1 pkt 8 lit. i oraz lit. j ustawy o szczególnych zasadach przygotowania i realizacji inwestycji w zakresie dróg publicznych					
10	0004 Grodziec Mały	020302_2 Głogów	455/2	455/3	0,0482
11	0004 Grodziec Mały	020302_2 Głogów	455/1	455/7	0,0773
12	0004 Grodziec Mały	020302_2 Głogów	456	456/1	0,0284

Tabela nr 29 Nieruchomości zajęte dla celów rozbudowy drogi gminnej nr 122720D klasy L, zgodnie z art. 11f ust. 1 pkt 8 lit. g ustawy *o szczególnych zasadach przygotowania i realizacji inwestycji w zakresie dróg publicznych*

L.p.	Obręb	Jednostka ewidencyjna	Nr działki		Powierzchnia zajęcia stałego działki przeznaczonej pod inwestycję [ha]
			Przed podziałem	Po podziale pod inwestycję	
Nieruchomości stanowiące projektowany pas drogowy gminnej nr 122720D klasy L					
1	0012 Serby	020302_2 Głogów	23	23/6	0,0045
2	0012 Serby	020302_2 Głogów	24/1	24/14	0,0131
3	0012 Serby	020302_2 Głogów	16/7	16/10	0,0892
Nieruchomość stanowiąca istniejący pas drogowy drogi gminnej nr 122720D klasy L, dla której wniesiono o wydanie zezwolenia i ograniczenie na czas wykonywania robót zgodnie z art. 11f ust. 1 pkt 8 lit. i oraz lit. j ustawy o szczególnych zasadach przygotowania i realizacji inwestycji w zakresie dróg publicznych					
4	0012 Serby	020302_2 Głogów	6	6/1	0,0267

Tabela nr 30 Nieruchomości zajęte dla celów rozbudowy drogi gminnej nr 100169D klasy L, zgodnie z art. 11f ust. 1 pkt 8 lit. g ustawy *o szczególnych zasadach przygotowania i realizacji inwestycji w zakresie dróg publicznych*

L.p.	Obręb	Jednostka ewidencyjna	Nr działki		Powierzchnia zajęcia stałego działki przeznaczonej pod inwestycję [ha]
			Przed podziałem	Po podziale pod inwestycję	
Nieruchomości stanowiące projektowany pas drogowy drogi gminnej nr 100169D klasy L					
1	0012 Serby	020302_2 Głogów	6	6/3	0,0042
2	0012 Serby	020302_2 Głogów	16/7	16/9	0,3710
3	0012 Serby	020302_2 Głogów	15	15/2	0,0125
4	0012 Serby	020302_2 Głogów	25/2	25/12	0,0056
5	0012 Serby	020302_2 Głogów	26	26/3	0,0261
6	0012 Serby	020302_2 Głogów	36	36/2	0,0037
7	0012 Serby	020302_2 Głogów	37	37/3	0,0175
8	0012 Serby	020302_2 Głogów	38	38/2	0,0007
Nieruchomości stanowiące istniejący pas drogowy drogi gminnej nr 100169D klasy L, dla których wniesiono o wydanie zezwolenia i ograniczenie na czas wykonywania robót zgodnie z art. 11f ust. 1 pkt 8 lit. i oraz lit. j ustawy o szczególnych zasadach przygotowania i realizacji inwestycji w zakresie dróg publicznych					
9	0012 Serby	020302_2 Głogów	48	48/1	0,1927
10	0012 Serby	020302_2 Głogów	48	48/4	0,0433

Tabela nr 31 Nieruchomości zajęte dla celów rozbudowy drogi gminnej nr 100152D klasy D, zgodnie z art. 11f ust. 1 pkt 8 lit. g ustawy *o szczególnych zasadach przygotowania i realizacji inwestycji w zakresie dróg publicznych*

L.p.	Obręb	Jednostka ewidencyjna	Nr działki		*Powierzchnia zajęcia stałego działki przeznaczonej pod inwestycję [ha]*
			Przed podziałem	*Po podziale pod inwestycję*	
Nieruchomości stanowiące projektowany pas drogowy drogi gminnej 100152D klasy D					
1	0012 Serby	020302_2 Głogów	48	48/2	0,0237
2	0012 Serby	020302_2 Głogów	34	34/3	0,3967
3	0012 Serby	020302_2 Głogów	35	35/2	0,2082
4	0012 Serby	020302_2 Głogów	36	36/3	0,1454
5	0012 Serby	020302_2 Głogów	68	68/2	0,0098
6	0012 Serby	020302_2 Głogów	71/96	71/121	0,9007
7	0012 Serby	020302_2 Głogów	83/22	83/26	0,0274
8	0012 Serby	020302_2 Głogów	82	82/2	0,1060
9	0012 Serby	020302_2 Głogów	81/1	81/4	0,1729
10	0012 Serby	020302_2 Głogów	81/2	81/7	0,1829
11	0012 Serby	020302_2 Głogów	80/1	80/3	0,0379
12	0012 Serby	020302_2 Głogów	283	283/4	0,1138
13	0012 Serby	020302_2 Głogów	284/1	284/7	0,0596
Nieruchomość stanowiąca istniejący pas drogowy drogi gminnej 100152D klasy D, dla której wniesiono o wydanie zezwolenia i ograniczenie na czas wykonywania robót zgodnie z art. 11f ust. 1 pkt 8 lit. i oraz lit. j ustawy *o szczególnych zasadach przygotowania i realizacji inwestycji w zakresie dróg publicznych*					
14	0012 Serby	020302_2 Głogów	333	333/1	0,3220

Tabela nr 32 Nieruchomości zajęte dla celów rozbudowy drogi gminnej nr 122721D klasy D, zgodnie z art. 11f ust. 1 pkt 8 lit. g ustawy *o szczególnych zasadach przygotowania i realizacji inwestycji w zakresie dróg publicznych*

L.p.	Obręb	Jednostka ewidencyjna	Nr działki		Powierzchnia zajęcia stałego działki przeznaczonej pod inwestycję [ha]
			Przed podziałem	*Po podziale pod inwestycję*	
Nieruchomości stanowiące projektowany pas drogowy drogi gminnej nr 122721D klasy D					
1	0012 Serby	020302_2 Głogów	37	37/2	0,0034
2	0012 Serby	020302_2 Głogów	71/96	71/120	0,0107
Nieruchomość stanowiąca istniejący pas drogowy drogi gminnej nr 122721D klasy D, dla której wniesiono o wydanie zezwolenia i ograniczenie na czas wykonywania robót zgodnie z art. 11f ust. 1 pkt 8 lit. i oraz lit. j ustawy *o szczególnych zasadach przygotowania i realizacji inwestycji w zakresie dróg publicznych*					
3	0012 Serby	020302_2 Głogów	68	68/1	0,0105

Tabela nr 33 Nieruchomości zajęte dla celów rozbudowy drogi gminnej nr 100173D klasy D, zgodnie z art. 11f ust. 1 pkt 8 lit. g ustawy *o szczególnych zasadach przygotowania i realizacji inwestycji w zakresie dróg publicznych*

L.p.	Obręb	Jednostka ewidencyjna	Nr działki		Powierzchnia zajęcia stałego działki przeznaczonej pod inwestycję [ha]
			Przed podziałem	Po podziale pod inwestycję	
Nieruchomość stanowiąca projektowany pas drogowy drogi gminnej nr 100173D klasy D					
1	0013 Stare Serby	020302_2 Głogów	3/10	3/21	0,0087
Nieruchomość stanowiąca istniejący pas drogowy drogi gminnej nr 100173D klasy D, dla której wniesiono o wydanie zezwolenia i ograniczenie na czas wykonywania robót zgodnie z art. 11f ust. 1 pkt 8 lit. i oraz lit. j ustawy o szczególnych zasadach przygotowania i realizacji inwestycji w zakresie dróg publicznych					
2	0013 Stare Serby	020302_2 Głogów	5	-	0,0573

Tabela nr 34 Nieruchomości zajęte dla celów rozbudowy drogi gminnej nr 122742D klasy D, zgodnie z art. 11f ust. 1 pkt 8 lit. g ustawy *o szczególnych zasadach przygotowania i realizacji inwestycji w zakresie dróg publicznych*

L.p.	Obręb	Jednostka ewidencyjna	Nr działki		Powierzchnia zajęcia stałego działki przeznaczonej pod inwestycję [ha]
			Przed podziałem	Po podziale pod inwestycję	
Nieruchomość stanowiąca projektowany pas drogowy drogi gminnej nr 122742D klasy D					
1	0013 Stare Serby	020302_2 Głogów	19/1	19/3	0,0211
Nieruchomość stanowiąca istniejący pas drogowy drogi gminnej nr 122742D klasy D, dla której wniesiono o wydanie zezwolenia i ograniczenie na czas wykonywania robót zgodnie z art. 11f ust. 1 pkt 8 lit. i oraz lit. j ustawy o szczególnych zasadach przygotowania i realizacji inwestycji w zakresie dróg publicznych					
2	0013 Stare Serby	020302_2 Głogów	26	-	0,0239

Tabela nr 35 Nieruchomości zajęte dla celów budowy drogi gminnej bez nadanego numeru (w projekcie oznaczonej jako DJ-1) klasy D, zgodnie z art. 11f ust. 1 pkt 8 lit. g ustawy *o szczególnych zasadach przygotowania i realizacji inwestycji w zakresie dróg publicznych*

L.p.	Obręb	Jednostka ewidencyjna	Nr działki		Powierzchnia zajęcia stałego działki przeznaczonej pod inwestycję [ha]
			Przed podziałem	Po podziale pod inwestycję	
Nieruchomość stanowiąca projektowany pas drogowy drogi gminnej bez nadanego numeru (DJ-1) klasy D					
1	0002 Drożów	021606_2 Radwanice	84	84/2	0,4327

Tabela nr 36 Nieruchomości zajęte dla celów budowy drogi gminnej bez nadanego numeru (w projekcie oznaczonej jako DJ-3 (DG-3) klasy D, zgodnie z art. 11f ust. 1 pkt 8 lit. g ustawy *o szczególnych zasadach przygotowania i realizacji inwestycji w zakresie dróg publicznych*

L.p.	Obręb	Jednostka ewidencyjna	Nr działki		Powierzchnia zajęcia stałego działki przeznaczonej pod inwestycję [ha]
			Przed podziałem	Po podziale pod inwestycję	
Nieruchomość stanowiąca projektowany pas drogowy drogi gminnej bez nadanego numeru (DJ-3 (DG-3)) klasy D					
1	0002 Drożów	021606_2 Radwanice	14	14/3	0,1808
2	0002 Drożów	021606_2 Radwanice	67	67/3	0,0157
3	0002 Drożów	021606_2 Radwanice	68	68/3	0,0113
4	0002 Drożów	021606_2 Radwanice	22	22/3	0,1298
5	0002 Drożów	021606_2 Radwanice	69*	69/3	0,1916
6	0002 Drożów	021606_2 Radwanice	15/5	15/40	0,2031

Tabela nr 37 Nieruchomości zajęte dla celów budowy drogi gminnej DG100986D (w projekcie oznaczonej jako DG-1) klasy D, zgodnie z art. 11f ust. 1 pkt 8 lit. g ustawy *o szczególnych zasadach przygotowania i realizacji inwestycji w zakresie dróg publicznych*

L.p.	Obręb	Jednostka ewidencyjna	Nr działki		Powierzchnia zajęcia stałego działki przeznaczonej pod inwestycję [ha]
			Przed podziałem	Po podziale pod inwestycję	
Nieruchomość stanowiąca projektowany pas drogowy drogi gminnej nr 100986D (w projekcie oznaczonej jako DG-1) klasy D					
1	0002 Drożów	021606_2 Radwanice	21	21/2	0,0274
Nieruchomość stanowiąca istniejący pas drogowy drogi gminnej nr 100986D klasy D, dla której wniesiono o wydanie zezwolenia i ograniczenie na czas wykonywania robót zgodnie z art. 11f ust. 1 pkt 8 lit. i oraz lit. j ustawy o szczególnych zasadach przygotowania i realizacji inwestycji w zakresie dróg publicznych					
2	0002 Drożów	021606_2 Radwanice	69	69/1	0,0429

Tabela nr 38 Nieruchomości zajęte dla celów budowy drogi gminnej bez nadanego numeru (w projekcie oznaczonej jako DJ-5) klasy D, zgodnie z art. 11f ust. 1 pkt 8 lit. g ustawy *o szczególnych zasadach przygotowania i realizacji inwestycji w zakresie dróg publicznych*

L.p.	Obręb	Jednostka ewidencyjna	Nr działki		Powierzchnia zajęcia stałego działki przeznaczonej pod inwestycję [ha]
			Przed podziałem	Po podziale pod inwestycję	
Nieruchomości stanowiące projektowany pas drogowy drogi gminnej bez nadanego numeru (DJ-5) klasy D					
1	0004 Dankowice	020306_2 Żukowice	165	165/3	0,1495
2	0004 Dankowice	020306_2 Żukowice	47/4	47/6	0,6357
3	0004 Dankowice	020306_2 Żukowice	47/4	47/9	0,4593
4	0004 Dankowice	020306_2 Żukowice	47/4	47/10	0,0285
5	0004 Dankowice	020306_2 Żukowice	172	172/2	0,0822
6	0004 Dankowice	020306_2 Żukowice	172	172/4	0,0395
7	0004 Dankowice	020306_2 Żukowice	21	21/2	0,0782
8	0004 Dankowice	020306_2 Żukowice	46	46/2	0,0127
9	0004 Dankowice	020306_2 Żukowice	27	27/2	0,0182
10	0004 Dankowice	020306_2 Żukowice	19/5	19/6	0,0971
11	0004 Dankowice	020306_2 Żukowice	20	20/2	0,1986
12	0004 Dankowice	020306_2 Żukowice	26	26/2	0,0178
13	0004 Dankowice	020306_2 Żukowice	13	13/2	0,5199
14	0004 Dankowice	020306_2 Żukowice	1	1/2	0,4127

Tabela nr 39 Nieruchomości zajęte dla celów budowy drogi gminnej bez nadanego numeru (w projekcie oznaczonej jako DJ-11) klasy D, zgodnie z art. 11f ust. 1 pkt 8 lit. g ustawy *o szczególnych zasadach przygotowania i realizacji inwestycji w zakresie dróg publicznych*

L.p.	Obręb	Jednostka ewidencyjna	Nr działki		Powierzchnia zajęcia stałego działki przeznaczonej pod inwestycję [ha]
			Przed podziałem	Po podziale pod inwestycję	
Nieruchomości stanowiące projektowany pas drogowy drogi gminnej bez nadanego numeru (DJ-11) klasy D					
1	0004 Dankowice	020306_2 Żukowice	46	46/4	0,0125
2	0004 Dankowice	020306_2 Żukowice	19/2	19/14	0,0793
3	0004 Dankowice	020306_2 Żukowice	19/4	19/11	0,0045
4	0004 Dankowice	020306_2 Żukowice	19/4	19/10	0,3147
5	0004 Dankowice	020306_2 Żukowice	19/5	19/8	0,2598
6	0004 Dankowice	020306_2 Żukowice	26	26/4	0,0242
7	0004 Dankowice	020306_2 Żukowice	11	11/2	0,0149
8	0004 Dankowice	020306_2 Żukowice	13	13/4	0,0820
9	0004 Dankowice	020306_2 Żukowice	29	29/2	0,0054
10	0004 Dankowice	020306_2 Żukowice	28	28/2	0,1458
11	0004 Dankowice	020306_2 Żukowice	14	14/1	0,2348
12	0004 Dankowice	020306_2 Żukowice	1	1/4	0,0867
13	0004 Dankowice	020306_2 Żukowice	2	2/2	0,0469

Tabela nr 40 Nieruchomości zajęte dla celów budowy drogi gminnej bez nadanego numeru (w projekcie oznaczonej jako DJ-6) klasy D, zgodnie z art. 11f ust. 1 pkt 8 lit. g ustawy *o szczególnych zasadach przygotowania i realizacji inwestycji w zakresie dróg publicznych*

L.p.	Obręb	Jednostka ewidencyjna	Nr działki		Powierzchnia zajęcia stałego działki przeznaczonej pod inwestycję [ha]
			Przed podziałem	Po podziale pod inwestycję	
Nieruchomości stanowiące projektowany pas drogowy drogi gminnej bez nadanego numeru (DJ-6) klasy D					
1	0001 Bukwica	020306_2 Żukowice	147	147/2	0,0207
2	0001 Bukwica	020306_2 Żukowice	145	145/2	0,8977

Tabela nr 41 Nieruchomości zajęte dla celów budowy drogi gminnej bez nadanego numeru (w projekcie oznaczonej jako DJ-19a) klasy D, zgodnie z art. 11f ust. 1 pkt 8 lit. g ustawy *o szczególnych zasadach przygotowania i realizacji inwestycji w zakresie dróg publicznych*

L.p.	Obręb	Jednostka ewidencyjna	Nr działki		Powierzchnia zajęcia stałego działki przeznaczonej pod inwestycję [ha]
			Przed podziałem	Po podziale pod inwestycję	
Nieruchomości stanowiące projektowany pas drogowy drogi gminnej bez nadanego numeru (DJ-19a) klasy D					
1	0013 Zabłocie	020306_2 Żukowice	306	306/2	0,2016
2	0013 Zabłocie	020306_2 Żukowice	284	284/2	0,0050
3	0013 Zabłocie	020306_2 Żukowice	296	296/2	0,2612
4	0013 Zabłocie	020306_2 Żukowice	297	297/1	0,2527
5	0013 Zabłocie	020306_2 Żukowice	290	290/2	0,0214
6	0013 Zabłocie	020306_2 Żukowice	295	295/2	0,1275
7	0013 Zabłocie	020306_2 Żukowice	294	294/2	0,0854
8	0013 Zabłocie	020306_2 Żukowice	293	293/2	0,1090
9	0013 Zabłocie	020306_2 Żukowice	292	292/2	0,0057
10	0013 Zabłocie	020306_2 Żukowice	291	291/2	0,0968
11	0013 Zabłocie	020306_2 Żukowice	289	289/2	0,0866
12	0010 Nielubia	020306_2 Żukowice	133	133/2	0,0102

Tabela nr 42 Nieruchomości zajęte dla celów budowy drogi gminnej bez nadanego numeru (w projekcie oznaczonej jako DJ-19b) klasy D, zgodnie z art. 11f ust. 1 pkt 8 lit. g ustawy *o szczególnych zasadach przygotowania i realizacji inwestycji w zakresie dróg publicznych*

L.p.	Obręb	Jednostka ewidencyjna	Nr działki		Powierzchnia zajęcia stałego działki przeznaczonej pod inwestycję [ha]
			Przed podziałem	Po podziale pod inwestycję	
Nieruchomości stanowiące projektowany pas drogowy drogi gminnej bez nadanego numeru (DJ-19b) klasy D					
1	0010 Nielubia	020306_2 Żukowice	115	115/2	0,0313
2	0010 Nielubia	020306_2 Żukowice	114	114/2	0,0376
3	0010 Nielubia	020306_2 Żukowice	72	72/2	0,0084
4	0010 Nielubia	020306_2 Żukowice	85	85/2	0,1681
5	0010 Nielubia	020306_2 Żukowice	86	86/2	0,1239
6	0010 Nielubia	020306_2 Żukowice	87	87/2	0,2197
7	0010 Nielubia	020306_2 Żukowice	88	88/1	0,0945
8	0010 Nielubia	020306_2 Żukowice	89	89/2	0,0146
9	0010 Nielubia	020306_2 Żukowice	70	70/2

4	0007 Kamiona	020306_2 Żukowice	109	109/2	0,2383
5	0007 Kamiona	020306_2 Żukowice	108/1	108/11	0,0894
6	0007 Kamiona	020306_2 Żukowice	108/2	108/4	0,0843
7	0007 Kamiona	020306_2 Żukowice	107	107/2	0,3360
8	0007 Kamiona	020306_2 Żukowice	106	106/2	0,3289
9	0007 Kamiona	020306_2 Żukowice	105/2	105/4	0,0385

Tabela nr 44 Nieruchomości zajęte dla celów budowy drogi gminnej bez nadanego numeru (w projekcie oznaczonej jako DJ-23) klasy D, zgodnie z art. 11f ust. 1 pkt 8 lit. g ustawy *o szczególnych zasadach przygotowania i realizacji inwestycji w zakresie dróg publicznych*

L.p.	Obręb	Jednostka ewidencyjna	Nr działki		Powierzchnia zajęcia stałego działki przeznaczonej pod inwestycję [ha]
			Przed podziałem	Po podziale pod inwestycję	
Nieruchomości stanowiące projektowany pas drogowy drogi gminnej bez nadanego numeru (DJ-23) klasy D					
1	0010 Nielubia	020306_2 Żukowice	6	6/4	0,5322
2	0007 Kamiona	020306_2 Żukowice	109	109/4	0,2224
3	0007 Kamiona	020306_2 Żukowice	108/1	108/9	0,0742
4	0007 Kamiona	020306_2 Żukowice	108/2	108/6	0,0755
5	0007 Kamiona	020306_2 Żukowice	107	107/4	0,3389
6	0007 Kamiona	020306_2 Żukowice	106	106/4	0,1982
7	0007 Kamiona	020306_2 Żukowice	105/2	105/6	0,1969

Tabela nr 45 Nieruchomości zajęte dla celów budowy drogi gminnej bez nadanego numeru (w projekcie oznaczonej jako DJ-24) klasy D, zgodnie z art. 11f ust. 1 pkt 8 lit. g ustawy *o szczególnych zasadach przygotowania i realizacji inwestycji w zakresie dróg publicznych*

L.p.	Obręb	Jednostka ewidencyjna	Nr działki		Powierzchnia zajęcia stałego działki przeznaczonej pod inwestycję [ha]
			Przed podziałem	Po podziale pod inwestycję	
Nieruchomości stanowiące projektowany pas drogowy drogi gminnej bez nadanego numeru (DJ-24) klasy D					
1	0007 Kamiona	020306_2 Żukowice	86/3	86/7	0,0162
2	0007 Kamiona	020306_2 Żukowice	86/4	86/9	0,1621

Tabela nr 46 Nieruchomości zajęte dla celów budowy drogi gminnej bez nadanego numeru (w projekcie oznaczonej jako DJ-26) klasy D, zgodnie z art. 11f ust. 1 pkt 8 lit. g ustawy *o szczególnych zasadach przygotowania i realizacji inwestycji w zakresie dróg publicznych*

L.p.	Obręb	Jednostka ewidencyjna	Nr działki		Powierzchnia zajęcia stałego działki przeznaczonej pod inwestycję [ha]
			Przed podziałem	Po podziale pod inwestycję	
Nieruchomości stanowiące projektowany pas drogowy drogi gminnej bez nadanego numeru (DJ-26) klasy D					
1	0007 Kamiona	020306_2 Żukowice	87/2	87/5	0,3784
2	0007 Kamiona	020306_2 Żukowice	83/2	83/10	0,0867
3	0007 Kamiona	020306_2 Żukowice	82/2	82/4	0,0576
4	0007 Kamiona	020306_2 Żukowice	81	81/2	0,0752
5	0007 Kamiona	020306_2 Żukowice	80	80/2	0,0768
6	0007 Kamiona	020306_2 Żukowice	79	79/2	0,0755
7	0007 Kamiona	020306_2 Żukowice	78/1	78/5	0,0975
8	0007 Kamiona	020306_2 Żukowice	77	77/2	0,1487
9	0007 Kamiona	020306_2 Żukowice	76/5	76/9	0,1401

Tabela nr 47 Nieruchomości zajęte dla celów budowy drogi gminnej bez nadanego numeru (w projekcie oznaczonej jako DG 7.3) klasy L, zgodnie z art. 11f ust. 1 pkt 8 lit. g ustawy *o szczególnych zasadach przygotowania i realizacji inwestycji w zakresie dróg publicznych*

L.p.	Obręb	Jednostka ewidencyjna	Nr działki		Powierzchnia zajęcia stałego działki przeznaczonej pod inwestycję [ha]
			Przed podziałem	Po podziale pod inwestycję	
Nieruchomości stanowiące projektowany pas drogowy drogi gminnej bez nadanego numeru (DG-7.3) klasy L					
1	0007 Kamiona	020306_2 Żukowice	126	126/2	0,0625
2	0007 Kamiona	020306_2 Żukowice	126	126/4	0,0116
3	0007 Kamiona	020306_2 Żukowice	73	73/1	0,1616
4	0007 Kamiona	020306_2 Żukowice	72	72/2	0,0434
5	0007 Kamiona	020306_2 Żukowice	65	65/2	0,0563
6	0007 Kamiona	020306_2 Żukowice	69/1	69/5	0,2376
7	0007 Kamiona	020306_2 Żukowice	70	70/2	0,1369
8	0007 Kamiona	020306_2 Żukowice	145	145/2	0,1118

Tabela nr 48 Nieruchomości zajęte dla celów budowy drogi gminnej bez nadanego numeru (w projekcie oznaczonej jako DJ-13) klasy D, zgodnie z art. 11f ust. 1 pkt 8 lit. g ustawy *o szczególnych zasadach przygotowania i realizacji inwestycji w zakresie dróg publicznych*

L.p.	Obręb	Jednostka ewidencyjna	Nr działki		Powierzchnia zajęcia stałego działki przeznaczonej pod inwestycję [ha]
			Przed podziałem	Po podziale pod inwestycję	
Nieruchomości stanowiące projektowany pas drogowy drogi gminnej bez nadanego numeru (DJ-13) klasy D					
1	0007 Kamiona	020306_2 Żukowice	65	65/3	0,0604
2	0007 Kamiona	020306_2 Żukowice	66	66/2	0,2460
3	0011 Słone	020306_2 Żukowice	37	37/2	0,1185
4	0011 Słone	020306_2 Żukowice	40	40/2	0,3192
5	0011 Słone	020306_2 Żukowice	103	103/2	0,0089
6	0011 Słone	020306_2 Żukowice	41	41/2	0,1792
7	0011 Słone	020306_2 Żukowice	42	42/2	0,1440
8	0011 Słone	020306_2 Żukowice	43	43/2	0,1548
9	0011 Słone	020306_2 Żukowice	44/7	44/23	0,0410
10	0011 Słone	020306_2 Żukowice	44/9	44/18	0,0968
11	0011 Słone	020306_2 Żukowice	44/10	44/15	0,0713
12	0011 Słone	020306_2 Żukowice	45/8	45/24	0,1070
13	0011 Słone	020306_2 Żukowice	45/8	45/26	0,0505
14	0011 Słone	020306_2 Żukowice	45/12	45/19	0,2652
15	0011 Słone	020306_2 Żukowice	45/12	45/21	0,0786
16	0011 Słone	020306_2 Żukowice	45/10	45/17	0,0876

Tabela nr 49 Nieruchomości zajęte dla celów budowy drogi gminnej bez nadanego numeru (w projekcie oznaczonej jako DJ-28) klasy D, zgodnie z art. 11f ust. 1 pkt 8 lit. g ustawy *o szczególnych zasadach przygotowania i realizacji inwestycji w zakresie dróg publicznych*

L.p.	Obręb	Jednostka ewidencyjna	Nr działki		*Powierzchnia zajęcia stałego działki przeznaczonej pod inwestycję [ha]*
			Przed podziałem	*Po podziale pod inwestycję*	
Nieruchomości stanowiące projektowany pas drogowy drogi gminnej bez nadanego numeru (DJ-28) klasy D					
1	0007 Kamiona	020306_2 Żukowice	67	67/3	0,0045
2	0007 Kamiona	020306_2 Żukowice	69/1	69/3	0,1926

Tabela nr 50 Nieruchomości zajęte dla celów budowy drogi gminnej bez nadanego numeru (w projekcie oznaczonej jako jezdnia DJ-35) klasy D, zgodnie z art. 11f ust. 1 pkt 8 lit. g ustawy *o szczególnych zasadach przygotowania i realizacji inwestycji w zakresie dróg publicznych*

L.p.	Obręb	Jednostka ewidencyjna	Nr działki		Powierzchnia zajęcia stałego działki przeznaczonej pod inwestycję [ha]
			Przed podziałem	Po podziale pod inwestycję	
Nieruchomości stanowiące projektowany pas drogowy drogi gminnej bez nadanego numeru (DJ-35) klasy D					
1	0015 Biechów	020301_1 Miasto Głogów	144/1	144/5	0,4531
2	0015 Biechów	020301_1 Miasto Głogów	143	143/2	0,1057

Tabela nr 51 Nieruchomości zajęte dla celów budowy drogi gminnej bez nadanego numeru (w projekcie oznaczonej jako DJ-46A) klasy D, zgodnie z art. 11f ust. 1 pkt 8 lit. g ustawy *o szczególnych zasadach przygotowania i realizacji inwestycji w zakresie dróg publicznych*

L.p.	Obręb	Jednostka ewidencyjna	Nr działki		Powierzchnia zajęcia stałego działki przeznaczonej pod inwestycję [ha]
			Przed podziałem	Po podziale pod inwestycję	
Nieruchomość stanowiąca projektowany pas drogowy drogi gminnej bez nadanego numeru (DJ-46A) klasy D					
1	0004 Grodziec Mały	020302_2 Głogów	521/1	521/6	0,5354

Tabela nr 52 Nieruchomości zajęte dla celów budowy drogi gminnej bez nadanego numeru (w projekcie oznaczonej jako DJ-47 (DG-47)) klasy D, zgodnie z art. 11f ust. 1 pkt 8 lit. g ustawy *o szczególnych zasadach przygotowania i realizacji inwestycji w zakresie dróg publicznych*

L.p.	Obręb	Jednostka ewidencyjna	Nr działki		Powierzchnia zajęcia stałego działki przeznaczonej pod inwestycję [ha]
			Przed podziałem	Po podziale pod inwestycję	
Nieruchomości stanowiące projektowany pas drogowy drogi gminnej bez nadanego numeru (DJ-47 (DG-47)) klasy D					
1	0004 Grodziec Mały	020302_2 Głogów	488/2	488/7	0,0618
2	0004 Grodziec Mały	020302_2 Głogów	490	490/3	0,3413
3	0004 Grodziec Mały	020302_2 Głogów	232/1	232/4	0,3169
4	0004 Grodziec Mały	020302_2 Głogów	235	235/3	0,0080
5	0004 Grodziec Mały	020302_2 Głogów	292/1	292/5	0,0124
6	0004 Grodziec Mały	020302_2 Głogów	294/1	294/3	0,3648
7	0004 Grodziec Mały	020302_2 Głogów	394/1	394/4	0,0099
8	0004 Grodziec Mały	020302_2 Głogów	393	393/2	0,0948
9	0004 Grodziec Mały	020302_2 Głogów	393	393/5	0,1262
10	0004 Grodziec Mały	020302_2 Głogów	392	392/4	0,0041
11	0004 Grodziec Mały	020302_2 Głogów	392	392/2	0,2028

Tabela nr 53 Nieruchomości zajęte dla celów budowy drogi gminnej bez nadanego numeru (w projekcie oznaczonej jako DJ-50A) klasy D, zgodnie z art. 11f ust. 1 pkt 8 lit. g ustawy *o szczególnych zasadach przygotowania i realizacji inwestycji w zakresie dróg publicznych*

L.p.	Obręb	Jednostka ewidencyjna	Nr działki		Powierzchnia zajęcia stałego działki przeznaczonej pod inwestycję [ha]
			Przed podziałem	Po podziale pod inwestycję	
Nieruchomości stanowiące projektowany pas drogowy drogi gminnej bez nadanego numeru (DJ-50A) klasy D					
1	0004 Grodziec Mały	020302_2 Głogów	391/1	391/3	0,0155
2	0004 Grodziec Mały	020302_2 Głogów	390/2	390/5	0,0934
3	0004 Grodziec Mały	020302_2 Głogów	390/3	390/8	0,0271

Tabela nr 54 Nieruchomości zajęte dla celów budowy drogi gminnej bez nadanego numeru (w projekcie oznaczonej jako DJ-50 (DG-50)) klasy D, zgodnie z art. 11f ust. 1 pkt 8 lit. g ustawy *o szczególnych zasadach przygotowania i realizacji inwestycji w zakresie dróg publicznych*

L.p.	Obręb	Jednostka ewidencyjna	Nr działki		Powierzchnia zajęcia stałego działki przeznaczonej pod inwestycję [ha]
			Przed podziałem	Po podziale pod inwestycję	
Nieruchomości stanowiące projektowany pas drogowy drogi gminnej bez nadanego numeru (DJ-50, (DG-50)) klasy D					
1	0004 Grodziec Mały	020302_2 Głogów	407	407/2	0,3312
2	0004 Grodziec Mały	020302_2 Głogów	411/2	411/5	0,0413
3	0004 Grodziec Mały	020302_2 Głogów	411/3	411/10	0,0144
4	0004 Grodziec Mały	020302_2 Głogów	414/1	414/4	0,2425
5	0004 Grodziec Mały	020302_2 Głogów	419	419/2	0,1075
6	0004 Grodziec Mały	020302_2 Głogów	420	420/2	0,1030
7	0004 Grodziec Mały	020302_2 Głogów	421	421/2	0,0999
8	0004 Grodziec Mały	020302_2 Głogów	422	422/2	0,0654
9	0004 Grodziec Mały	020302_2 Głogów	423	423/2	0,0621
10	0004 Grodziec Mały	020302_2 Głogów	424	424/2	0,1277

Tabela nr 55 Nieruchomości zajęte dla celów budowy drogi gminnej bez nadanego numeru (w projekcie oznaczonej jako DJ-51 (DG-51)) klasy D, zgodnie z art. 11f ust. 1 pkt 8 lit. g ustawy *o szczególnych zasadach przygotowania i realizacji inwestycji w zakresie dróg publicznych*

L.p.	Obręb	Jednostka ewidencyjna	Nr działki		Powierzchnia zajęcia stałego działki przeznaczonej pod inwestycję [ha]
			Przed podziałem	Po podziale pod inwestycję	
Nieruchomości stanowiące projektowany pas drogowy drogi gminnej bez nadanego numeru (DJ-51 (DG-51)) klasy D					
1	0004 Grodziec Mały	020302_2 Głogów	344/1	344/16	0,0399
2	0004 Grodziec Mały	020302_2 Głogów	343	343/2	0,2468
3	0004 Grodziec Mały	020302_2 Głogów	342	342/1	0,0753
4	0004 Grodziec Mały	020302_2 Głogów	341	341/1	0,0447
5	0004 Grodziec Mały	020302_2 Głogów	455/1	455/6	0,0158
6	0004 Grodziec Mały	020302_2 Głogów	458	458/4	0,0129
7	0004 Grodziec Mały	020302_2 Głogów	456	456/2	0,0463
8	0004 Grodziec Mały	020302_2 Głogów	362/1	362/3	0,0203
9	0004 Grodziec Mały	020302_2 Głogów	367/1	367/4	0,0120
10	0004 Grodziec Mały	020302_2 Głogów	362/2	362/8	0,0230

Tabela nr 56 Nieruchomości zajęte dla celów budowy drogi gminnej bez nadanego numeru (w projekcie oznaczonej jako DJ-55 (DG-55)) klasy D, zgodnie z art. 11f ust. 1 pkt 8 lit. g ustawy *o szczególnych zasadach przygotowania i realizacji inwestycji w zakresie dróg publicznych*

L.p.	Obręb	Jednostka ewidencyjna	Nr działki		Powierzchnia zajęcia stałego działki przeznaczonej pod inwestycję [ha]
			Przed podziałem	Po podziale pod inwestycję	
Nieruchomości stanowiące projektowany pas drogowy drogi gminnej bez nadanego numeru (DJ-55, (DG-55)) klasy D					
1	0004 Grodziec Mały	020302_2 Głogów	384/6	384/9	0,0436
2	0012 Serby	020302_2 Głogów	89	89/2	0,0577
3	0012 Serby	020302_2 Głogów	17	17/2	0,1160
4	0012 Serby	020302_2 Głogów	18	18/2	0,0294
5	0012 Serby	020302_2 Głogów	19	19/2	0,0519
6	0012 Serby	020302_2 Głogów	20	20/2	0,0534
7	0012 Serby	020302_2 Głogów	21	21/2	0,0530
8	0012 Serby	020302_2 Głogów	22	22/2	0,0551
9	0012 Serby	020302_2 Głogów	23	23/2	0,0531
10	0012 Serby	020302_2 Głogów	24/1	24/4	0,0610
11	0012 Serby	020302_2 Głogów	24/1	24/8	0,0644
12	0012 Serby	020302_2 Głogów	24/2	24/10	0,2464

Tabela nr 57 Nieruchomości zajęte dla celów budowy drogi gminnej DG100153D (w projekcie oznaczonej jako DJ-53 (DG-53)) klasy D, zgodnie z art. 11f ust. 1 pkt 8 lit. g ustawy *o szczególnych zasadach przygotowania i realizacji inwestycji w zakresie dróg publicznych*

L.p.	Obręb	Jednostka ewidencyjna	Nr działki		Powierzchnia zajęcia stałego działki przeznaczonej pod inwestycję [ha]
			Przed podziałem	Po podziale pod inwestycję	
Nieruchomości stanowiące projektowany pas drogowy drogi gminnej nr 100153D, (w projekcie oznaczonej jako DJ-55 (DG-55)) klasy D					
1	0012 Serby	020302_2 Głogów	172/4	172/6	0,0204
2	0012 Serby	020302_2 Głogów	171/2	171/4	0,3370
3	0012 Serby	020302_2 Głogów	22	22/4	0,0264
4	0012 Serby	020302_2 Głogów	157	157/2	0,0350
5	0012 Serby	020302_2 Głogów	23	23/4	0,0774
6	0012 Serby	020302_2 Głogów	24/1	24/6	0,0578
7	0012 Serby	020302_2 Głogów	24/2	24/12	0,0537
8	0012 Serby	020302_2 Głogów	25/3	25/7	0,0827
Nieruchomość stanowiąca istniejący pas drogowy drogi gminnej nr 100153D klasy D, dla której wniesiono o wydanie zezwolenia i ograniczenie na czas wykonywania robót zgodnie z art. 11f ust. 1 pkt 8 lit. i oraz lit. j ustawy o szczególnych zasadach przygotowania i realizacji inwestycji w zakresie dróg publicznych					
9	0012 Serby	020302_2 Głogów	89	89/4	0,0640

Tabela nr 58 Nieruchomości zajęte dla celów budowy drogi gminnej DG122721D (w projekcie oznaczonej jako DJ-56) klasy D, zgodnie z art. 11f ust. 1 pkt 8 lit. g ustawy *o szczególnych zasadach przygotowania i realizacji inwestycji w zakresie dróg publicznych*

L.p.	Obręb	Jednostka ewidencyjna	Nr działki		Powierzchnia zajęcia stałego działki przeznaczonej pod inwestycję [ha]
			Przed podziałem	Po podziale pod inwestycję	
Nieruchomości stanowiące projektowany pas drogowy drogi gminnej nr 122721D (w projekcie oznaczonej jako DJ-56) klasy D					
1	0012 Serby	020302_2 Głogów	71/96	71/123	1,0647
2	0012 Serby	020302_2 Głogów	83/22	83/24	0,2061
3	0012 Serby	020302_2 Głogów	82	82/4	0,1156
4	0012 Serby	020302_2 Głogów	81/2	81/9	0,0490
Nieruchomość stanowiąca istniejący pas drogowy drogi gminnej nr 122721D klasy D, dla której wniesiono o wydanie zezwolenia i ograniczenie na czas wykonywania robót zgodnie z art. 11f ust. 1 pkt 8 lit. i oraz lit. j ustawy o szczególnych zasadach przygotowania i realizacji inwestycji w zakresie dróg publicznych					
5	0012 Serby	020302_2 Głogów	68	68/4	0,0224

Tabela nr 59 Nieruchomości zajęte dla celów budowy drogi gminnej DG100152D (w projekcie oznaczonej jako DJ-61) klasy D, zgodnie z art. 11f ust. 1 pkt 8 lit. g ustawy *o szczególnych zasadach przygotowania i realizacji inwestycji w zakresie dróg publicznych*

L.p.	Obręb	Jednostka ewidencyjna	Nr działki		Powierzchnia zajęcia stałego działki przeznaczonej pod inwestycję [ha]
			Przed podziałem	Po podziale pod inwestycję	
Nieruchomości stanowiące projektowany pas drogowy drogi gminnej nr 100152D (w projekcie oznaczonej jako DJ-61) klasy D					
1	0012 Serby	020302_2 Głogów	283	283/2	0,0262
2	0012 Serby	020302_2 Głogów	284/1	284/4	0,3543
Nieruchomość stanowiąca istniejący pas drogowy drogi gminnej nr 100152D klasy D, dla której wniesiono o wydanie zezwolenia i ograniczenie na czas wykonywania robót zgodnie z art. 11f ust. 1 pkt 8 lit. i oraz lit. j ustawy o szczególnych zasadach przygotowania i realizacji inwestycji w zakresie dróg publicznych					
3	0012 Serby	020302_2 Głogów	333	333/3	0,0791

Tabela nr 60 Nieruchomości zajęte dla celów budowy drogi gminnej bez nadanego numeru (w projekcie oznaczonej jako droga zbiorcza DZ05) klasy L, zgodnie z art. 11f ust. 1 pkt 8 lit. g ustawy *o szczególnych zasadach przygotowania i realizacji inwestycji w zakresie dróg publicznych*

L.p.	Obręb	Jednostka ewidencyjna	Nr działki		Powierzchnia zajęcia stałego działki przeznaczonej pod inwestycję [ha]
			Przed podziałem	Po podziale pod inwestycję	
Nieruchomości stanowiące projektowany pas drogowy drogi gminnej bez nadanego numeru (DZ05) klasy L					
1	0012 Serby	020302_2 Głogów	517*	517/3	0,3617
2	0012 Serby	020302_2 Głogów	564/9	564/13	0,0022
3	0012 Serby	020302_2 Głogów	564/1	564/15	0,0127
4	0012 Serby	020302_2 Głogów	565/1	565/4	0,0118
5	0012 Serby	020302_2 Głogów	565/2	565/5	0,0263
6	0012 Serby	020302_2 Głogów	566/1	566/10	0,0209
7	0012 Serby	020302_2 Głogów	567	567/2	0,0011
8	0013 Stare Serby	020302_2 Głogów	7*	7/1	1,1391
9	0013 Stare Serby	020302_2 Głogów	156	156/4	0,1411

*nieruchomość stanowiąca istniejący pas drogowy drogi krajowej nr 12, na której prace budowlane będą realizowane na podstawie oświadczenia o posiadanym prawie do dysponowania nieruchomościami na cele budowlane, o którym mowa w art. 33 ust. 2 pkt 2 ustawy *Prawo budowlane* w związku z art. 1 l i ust. 1 ustawy *o szczególnych zasadach przygotowania i realizacji inwestycji w zakresie dróg publicznych*.

Tabela nr 61 Nieruchomości zajęte dla celów obowiązku rozbiórki istniejących obiektów budowlanych nieprzewidzianych do dalszego użytkowania, budowy lub przebudowy sieci uzbrojenia terenu, budowy lub przebudowy urządzeń wodnych lub urządzeń melioracji wodnych szczegółowych, przebudowy innych dróg publicznych, budowy zjazdów, zgodnie z art. 11f ust. 1 pkt 8 lit. c, lit. e, lit. f, lit. g, lit. h ustawy *o szczególnych zasadach przygotowania i realizacji inwestycji w zakresie dróg publicznych*

L.p.	Obręb	Jednostka ewidencyjna	Nr działki		Powierzchnia zajęcia [ha]	Cel zajęcia nieruchomości
			Przed podziałem	Po podziale		
1	0002 Drożów	021606_2 Radwanice	21	21/1	0,0026	Budowa zjazdu zwykłego z drogi gminnej DG100986D (w projekcie oznaczonej jako DG-1) na działkę o nr 21/1
2	0002 Drożów	021606_2 Radwanice	69	69/1	0,0017	Rozbiórka sieci teletechnicznej doziemnej
3	0002 Drożów	021606_2 Radwanice	69	69/1	0,0009	Rozbiórka sieci teletechnicznej doziemnej
4	0002 Drożów	021606_2 Radwanice	69	69/1	0,0047	Budowa sieci teletechnicznej doziemnej
5	0002 Drożów	021606_2 Radwanice	69	69/1	0,0009	Budowa sieci teletechnicznej doziemnej
6	0002 Drożów	021606_2 Radwanice	69	69/1	0,0078	Budowa sieci wodociągowej rozdzielczej, doziemnej
7	0002 Drożów	021606_2 Radwanice	69	69/1	0,0044	Rozbiórka sieci wodociągowej rozdzielczej, doziemnej
8	0002 Drożów	021606_2 Radwanice	15/14	-	0,0022	Budowa zjazdu zwykłego z drogi gminnej DG100986D na działkę o nr 15/14
9	0002 Drożów	021606_2 Radwanice	15/15	-	0,0060	Budowa zjazdu zwykłego z drogi gminnej DG100986D na działkę o nr 15/15
10	0002 Drożów	021606_2 Radwanice	15/26	-	0,0033	Budowa zjazdu zwykłego z drogi gminnej DJ-3 (DG-3) na działkę o nr 15/26
11	0002 Drożów	021606_2 Radwanice	15/24	-	0,0018	Budowa sieci teletechnicznej doziemnej
12	0002 Drożów	021606_2 Radwanice	15/24	-	0,0006	Rozbiórka sieci teletechnicznej doziemnej
13	0002 Drożów	021606_2 Radwanice	15/5	15/41	0,0263	Budowa sieci teletechnicznej doziemnej
14	0002 Drożów	021606_2 Radwanice	15/5	15/41	0,0173	Budowa sieci teletechnicznej doziemnej
15	0002 Drożów	021606_2 Radwanice	15/5	15/41	0,0104	Rozbiórka budynku (murowany budynek gospodarczy)
16	0002 Drożów	021606_2 Radwanice	15/5	15/41	0,0028	Budowa zjazdu zwykłego z drogi gminnej DJ-3 (DG-3) na działkę o nr 15/41
17	0002 Drożów	021606_2 Radwanice	15/5	15/38	0,0068	Rozbiórka budynku (ściany murowanego budynku gospodarczego)
18	0002 Drożów	021606_2 Radwanice	15/5	15/38	0,0020	Rozbiórka budynku (murowany budynek gospodarczy)
19	0002 Drożów	021606_2 Radwanice	15/5	15/38	0,0047	Rozbiórka sieci elektroenergetycznej nN doziemnej 0,4/1kV
20	0002 Drożów	021606_2 Radwanice	15/5	15/38	0,0052	Budowa przyłącza sieci elektroenergetycznej nN doziemnej 0,4/1kV
21	0002 Drożów	021606_2 Radwanice	15/5	15/38	0,0087	Budowa sieci elektroenergetycznej nN doziemnej 0,4/1kV
22	0002 Drożów	021606_2 Radwanice	15/5	15/38	0,0059	Budowa sieci elektroenergetycznej nN doziemnej 0,4/1kV
23	0002 Drożów	021606_2 Radwanice	15/7	15/42	0,0212	Budowa zjazdu zwykłego z drogi gminnej DJ-3 (DG-3) na działkę o nr 15/42
24	0002 Drożów	021606_2 Radwanice	15/7	15/42	0,0369	Rozbiórka sieci elektroenergetycznej SN napowietrznej 20kV
25	0002 Drożów	021606_2 Radwanice	15/7	15/42	0,0016	Budowa sieci elektroenergetycznej nN doziemnej 0,4/1kV
26	0002 Drożów	021606_2 Radwanice	15/7	15/42	0,0315	Budowa sieci elektroenergetycznej SN napowietrznej 20kV
27	0002 Drożów	021606_2 Radwanice	15/7	15/42	0,0035	Budowa sieci elektroenergetycznej nN doziemnej 0,4/1kV
28	0002 Drożów	021606_2 Radwanice	76/2	76/3	0,0172	Budowa urządzeń melioracji wodnych szczegółowych (drenaż melioracyjny odc.1) Ograniczenie na rzecz właściciela działki 48/3, 165/4, 47/8
29	0002 Drożów	021606_2 Radwanice	87/87	87/88	0,0047	Budowa zjazdu zwykłego z jezdni dodatkowej DJ-5 na działkę o nr 87/88
30	0002 Drożów	021606_2 Radwanice	87/87	87/88	0,0012	Budowa zjazdu zwykłego z jezdni dodatkowej DJ-5 na działkę o nr 48/1
31	0002 Drożów	021606_2 Radwanice	87/87	87/88	0,0293	Rozbiórka urządzeń melioracji wodnych szczegółowych (rów bez nazwy)
32	0002 Drożów	021606_2 Radwanice	87/87	87/88	0,0038	Przebudowa urządzeń melioracji wodnych szczegółowych (rów bez nazwy)
33	0004 Dankowice	020306_2 Żukowice	48	48/1	0,0032	Budowa zjazdu zwykłego z drogi jezdni dodatkowej DJ-5 na działkę o nr 48/1
34	0004 Dankowice	020306_2 Żukowice	48	48/1	0,0111	Rozbiórka urządzeń melioracji wodnych szczegółowych (rów bez nazwy)
35	0004 Dankowice	020306_2 Żukowice	48	48/3	0,0018	Budowa urządzeń melioracji wodnych szczegółowych (drenaż melioracyjny odc.1) Ograniczenie na rzecz właściciela działki 165/4, 47/8
36	0004 Dankowice	020306_2 Żukowice	165	165/1	0,0037	Budowa zjazdu zwykłego z drogi gminnej DJ-5 na działkę o nr 165/1
37	0004 Dankowice	020306_2 Żukowice	165	165/4	0,0416	Budowa urządzeń melioracji wodnych szczegółowych (drenaż melioracyjny odc.1) Ograniczenie na rzecz właściciela działki 47/8
38	0004 Dankowice	020306_2 Żukowice	47/4	47/8	0,0764	Budowa urządzeń melioracji wodnych szczegółowych (drenaż melioracyjny odc.1)
39	0004 Dankowice	020306_2 Żukowice	172	172/1	0,0124	Budowa zjazdu zwykłego z drogi gminnej DJ-5 na działkę o nr 172/1
40	0004 Dankowice	020306_2 Żukowice	172	172/5	0,0090	Budowa zjazdu zwykłego z drogi gminnej DJ-5 na działkę o nr 172/5
41	0004 Dankowice	020306_2 Żukowice	21	21/1	0,0235	Rozbiórka sieci elektroenergetycznej SN napowietrznej 20kV
42	0004 Dankowice	020306_2 Żukowice	21	21/1	0,0235	Budowa sieci elektroenergetycznej SN napowietrznej 20kV
43	0004 Dankowice	020306_2 Żukowice	46	46/1	0,0095	Budowa zjazdu zwykłego z drogi gminnej DJ-5 na działkę o nr 46/1
44	0004 Dankowice	020306_2 Żukowice	27	27/1	0,0118	Rozbiórka sieci elektroenergetycznej SN napowietrznej 20kV
45	0004 Dankowice	020306_2 Żukowice	27	27/1	0,0118	Budowa sieci elektroenergetycznej SN napowietrznej 20kV
46	0004 Dankowice	020306_2 Żukowice	27	27/1	0,0121	Budowa zjazdu zwykłego z drogi gminnej DJ-5 na działkę o nr 27/1
47	0004 Dankowice	020306_2 Żukowice	19/2	19/15	0,0021	Rozbiórka sieci elektroenergetycznej SN napowietrznej 20kV
48	0004 Dankowice	020306_2 Żukowice	19/2	19/15	0,0021	Budowa sieci elektroenergetycznej SN napowietrznej 20kV
49

57	0004 Dankowice	020306_2 Żukowice	20	20/1	0,0082	Budowa sieci elektroenergetycznej SN doziemnej 20kV
58	0004 Dankowice	020306_2 Żukowice	20	20/1	0,0211	Rozbiórka sieci elektroenergetycznej SN napowietrznej 20kV
59	0004 Dankowice	020306_2 Żukowice	20	20/1	0,0018	Budowa zjazdu zwykłego z drogi gminnej DJ-5 na działkę o nr 27/1
60	0004 Dankowice	020306_2 Żukowice	26	26/1	0,0032	Budowa zjazdu zwykłego z drogi gminnej DJ-5 na działkę o nr 26/1
61	0004 Dankowice	020306_2 Żukowice	26	26/5	0,0042	Budowa zjazdu zwykłego z drogi gminnej DJ-11 na działkę o nr 26/5
62	0004 Dankowice	020306_2 Żukowice	26	26/5	0,0042	Budowa urządzeń melioracji wodnych szczegółowych (drenaż melioracyjny odc.2) Ograniczenie na rzecz właściciela działki 44/8, 44/7, 44/11, 19/15, 19/12
63	0004 Dankowice	020306_2 Żukowice	16/1	-	0,0328	Rozbiórka sieci elektroenergetycznej SN napowietrznej 20kV
64	0004 Dankowice	020306_2 Żukowice	16/1	-	0,0162	Budowa sieci elektroenergetycznej SN doziemnej 20kV
65	0004 Dankowice	020306_2 Żukowice	16/1	-	0,0167	Budowa sieci elektroenergetycznej SN napowietrznej 20kV
66	0004 Dankowice	020306_2 Żukowice	16/2	-	0,0023	Rozbiórka sieci elektroenergetycznej SN napowietrznej 20kV
67	0004 Dankowice	020306_2 Żukowice	16/2	-	0,0023	Budowa sieci elektroenergetycznej SN napowietrznej 20kV
68	0004 Dankowice	020306_2 Żukowice	11	11/1	0,0090	Budowa urządzeń melioracji wodnych szczegółowych (drenaż melioracyjny odc.2) Ograniczenie na rzecz właściciela działki 44/8, 44/7, 44/11, 19/15, 19/12, 26/5
69	0004 Dankowice	020306_2 Żukowice	11	11/1	0,0015	Przebudowa urządzeń melioracji wodnych szczegółowych (rów R-ŚP-10c)
70	0004 Dankowice	020306_2 Żukowice	29	29/1	0,0050	Rozbiórka sieci elektroenergetycznej SN napowietrznej 20kV
71	0004 Dankowice	020306_2 Żukowice	29	29/1	0,0039	Budowa sieci elektroenergetycznej SN doziemnej 20kV
72	0004 Dankowice	020306_2 Żukowice	29	29/1	0,0012	Przebudowa urządzeń melioracji wodnych szczegółowych (rów R-ŚP-10c
73	0004 Dankowice	020306_2 Żukowice	29	29/1	0,0003	Budowa urządzeń melioracji wodnych szczegółowych (drenaż melioracyjny odc.2) Ograniczenie na rzecz właściciela działki 44/8, 44/7, 44/11, 19/15, 19/12, 26/5, 11/1
74	0004 Dankowice	020306_2 Żukowice	29	29/1	0,0021	Rozbiórka urządzeń melioracji wodnych szczegółowych (rów R-ŚP-10c)
75	0004 Dankowice	020306_2 Żukowice	29	29/1	0,0021	Budowa urządzeń melioracji wodnych szczegółowych (rów R-ŚP-10c)
76	0004 Dankowice	020306_2 Żukowice	29	29/1	0,0039	Przebudowa urządzeń melioracji wodnych szczegółowych (rów R-ŚP-10c)
77	0004 Dankowice	020306_2 Żukowice	12	-	0,0093	Budowa sieci elektroenergetycznej SN doziemnej 20kV
78	0004 Dankowice	020306_2 Żukowice	32	-	0,0033	Budowa sieci elektroenergetycznej SN doziemnej 20kV
79	0004 Dankowice	020306_2 Żukowice	1	1/1	0,0629	Budowa sieci elektroenergetycznej SN napowietrznej 20kV
80	0004 Dankowice	020306_2 Żukowice	1	1/1	0,0066	Budowa sieci elektroenergetycznej SN doziemnej 20kV
81	0004 Dankowice	020306_2 Żukowice	1	1/1	0,0693	Rozbiórka sieci elektroenergetycznej SN napowietrznej 20kV
82	0004 Dankowice	020306_2 Żukowice	3	-	0,0493	Budowa sieci elektroenergetycznej SN doziemnej 20kV
83	0004 Dankowice	020306_2 Żukowice	3	-	0,0510	Budowa sieci elektroenergetycznej SN napowietrznej 20kV
84	0004 Dankowice	020306_2 Żukowice	3	-	0,0646	Rozbiórka sieci elektroenergetycznej SN napowietrznej 20kV
85	0004 Dankowice	020306_2 Żukowice	3	-	0,0012	Rozbiórka urządzeń melioracji wodnych szczegółowych (rów R-ŚP-10c)
86	0004 Dankowice	020306_2 Żukowice	3	-	0,0018	Budowa urządzeń melioracji wodnych szczegółowych (rów R-ŚP-10c)
87	0001 Bukwica	020306_2 Żukowice	150/5	150/6	0,0115	Rozbiórka sieci teletechnicznej doziemnej PKP
88	0001 Bukwica	020306_2 Żukowice	150/5	150/6	0,0383	Budowa sieci teletechnicznej doziemnej PKP
89	0001 Bukwica	020306_2 Żukowice	150/5	150/6	0,0941	Budowa sieci elektroenergetycznej SN doziemnej 20kV
90	0001 Bukwica	020306_2 Żukowice	150/5	150/6	0,0383	Rozbiórka sieci elektroenergetycznej SN napowietrznej 20kV
91	0001 Bukwica	020306_2 Żukowice	150/5	150/6	0,0006	Budowa zjazdu zwykłego z drogi powiatowej DP1058D na działkę o nr 238/2
92	0001 Bukwica	020306_2 Żukowice	150/5	150/6	0,5396	Przebudowa sieci elektroenergetycznej WN napowietrznej 110 kV
93	0001 Bukwica	020306_2 Żukowice	148	148/2	0,0035	Rozbiórka sieci teletechnicznej doziemnej PKP
94	0001 Bukwica	020306_2 Żukowice	148	148/2	0,0040	Budowa sieci teletechnicznej doziemnej PKP
95	0001 Bukwica	020306_2 Żukowice	148	148/2	0,0740	Budowa sieci elektroenergetycznej SN doziemnej 20kV
96	0001 Bukwica	020306_2 Żukowice	147	147/3	0,0042	Budowa sieci elektroenergetycznej SN doziemnej 20kV
97	0001 Bukwica	020306_2 Żukowice	147	147/3	0,0029	Budowa zjazdu zwykłego z drogi gminnej DJ-6 na działkę o nr 147/3
98	0001 Bukwica	020306_2 Żukowice	145	145/4	0,0734	Rozbiórka sieci elektroenergetycznej SN napowietrznej 20kV
99	0001 Bukwica	020306_2 Żukowice	145	145/4	0,0578	Budowa sieci elektroenergetycznej SN napowietrznej 20kV
100	0001 Bukwica	020306_2 Żukowice	145	145/4	0,1261	Budowa sieci elektroenergetycznej SN doziemnej 20kV
101	0001 Bukwica	020306_2 Żukowice	145	145/4	0,0748	Budowa urządzeń melioracji wodnych szczegółowych (rów b.n.4 i przepust)
102	0001 Bukwica	020306_2 Żukowice	145	145/4	0,0017	Rozbiórka urządzeń melioracji wodnych szczegółowych (drenaż melioracyjny zb10)
103	0013 Zabłocie	020306_2 Żukowice	231	231/1	0,0112	Rozbiórka sieci elektroenergetycznej SN napowietrznej 20kV
104	0013 Zabłocie	020306_2 Żukowice	231	231/1	0,0088	Budowa sieci elektroenergetycznej SN doziemnej 20kV
105	0013 Zabłocie	020306_2 Żukowice	235	235/1	0,0198	Budowa sieci elektroenergetycznej SN doziemnej 20kV
106	0013 Zabłocie	020306_2 Żukowice	235	235/1	0,0530	Budowa sieci elektroenergetycznej SN napowietrznej 20kV
107	0013 Zabłocie	020306_2 Żukowice	235	235/1	0,0530	Rozbiórka sieci elektroenergetycznej SN napowietrznej 20kV
108	0013 Zabłocie	020306_2 Żukowice	235	235/1	0,0290	Rozbiórka sieci elektroenergetycznej SN napowietrznej 20kV
109	0013 Zabłocie	020306_2 Żukowice	235	235/1	0,0010	Budowa zjazdu zwykłego z drogi powiatowej DP1058D na działkę o nr 238/2
110	0013 Zabłocie	020306_2 Żukowice	238	238/2	0,0017	Budowa zjazdu zwykłego z drogi powiatowej DP1058D na działkę o nr 238/2
111	0013 Zabłocie	020306_2 Żukowice	238	238/2	0,0029	Rozbiórka elektroenergetycznej SN napowietrznej 20kV
112	0013 Zabłocie	020306_2 Żukowice	238	238/2	0,0013	Budowa elektroenergetycznej SN doziemnej 20kV
113	0013 Zabłocie	020306_2 Żukowice	228	-	0,0013	Rozbiórka sieci gazowej średniego ciśnienia, doziemnej
114	0013 Zabłocie	020306_2 Żukowice	229	229/1	0,0045	Rozbiórka sieci gazowej średniego ciśnienia, doziemnej
115	0013 Zabłocie	020306_2 Żukowice	229	229/1	0,0375	Budowa sieci gazowej średniego ciśnienia, doziemnej
116	0013 Zabłocie	020306_2 Żukowice	229	229/1	0,0089	Rozbiórka sieci teletechnicznej doziemnej
117	0013 Zabłocie	020306_2 Żukowice	229	229/1	0,0458	Budowa sieci teletechnicznej doziemnej
118	0013 Zabłocie	020306_2 Żukowice	229	229/1	0,0172	Budowa sieci elektroenergetycznej SN doziemnej 20kV
119	0013 Zabłocie	020306_2 Żukowice	229	229/1	0,0797	Rozbiórka sieci elektroenergetycznej SN napowietrznej 20kV
120	0013 Zabłocie	020306_2 Żukowice	229	229/1	0,0613	Budowa elektroenergetycznej SN napowietrznej 20kV
121	0013 Zabłocie	020306_2 Żukowice	230	230/1	0,0197	Budowa sieci teletechnicznej doziemnej
122	0013 Zabłocie	020306_2 Żukowice	230	230/1	0,0235	Budowa sieci gazowej średniego ciśnienia, doziemnej
123	0013 Zabłocie	020306_2 Żukowice	283/1	-	0,0005	Budowa zjazdu zwykłego z drogi gminnej DJ-19a na działkę o nr 284/1
124	0013 Zabłocie	020306_2 Żukowice	284	284/1	0,0026	Budowa zjazdu zwykłego z drogi gminnej DJ-19a na działkę o nr 284/1
125	0013 Zabłocie	020306_2 Żukowice	296	296/1	0,0006	Budowa zjazdu zwykłego z drogi gminnej DJ-19a na działkę o nr 284/1
126	0013 Zabłocie	020306_2 Żukowice	296	296/1	0,0002	Budowa zjazdu zwykłego z drogi gminnej DJ-19a na działkę o nr 284/1
127	0013 Zabłocie	020306_2 Żukowice	296	296/1	0,2444	Przebudowa sieci elektroenergetycznej WN napowietrznej 110 kV
128	0013 Zabłocie	020306_2 Żukowice	296	296/1	0,0251	Budowa sieci gazowej średniego ciśnienia, doziemnej
129	0013 Zabłocie	020306_2 Żukowice	296	296/1	0,0237	Budowa sieci gazowej średniego ciśnienia, doziemnej
130	0013 Zabłocie	020306_2 Żukowice	296	296/1	0,0174	Budowa sieci teletechnicznej doziemnej
131	0013 Zabłocie	020306_2 Żukowice	296	296/1	0,0081	Budowa sieci teletechnicznej doziemnej
132	0013 Zabłocie	020306_2 Żukowice	297	297/3	0,0040	Budowa sieci gazowej średniego ciśnienia, doziemnej
133	0013 Zabłocie	020306_2 Żukowice	297	297/3	0,0041	Rozbiórka sieci gazowej średniego ciśnienia, doziemnej
134	0013 Zabłocie	020306_2 Żukowice	290	290/1	0,0365	Przebudowa sieci elektroenergetycznej WN napowietrznej 110 kV
135	0013 Zabłocie	020306_2 Żukowice	290	290/1	0,0111	Budowa zjazdu zwykłego z drogi gminnej DJ-19a na działkę o nr 290/1
136	0013 Zabłocie	020306_2 Żukowice	290	290/4	0,0018	Budowa zjazdu zwykłego z jezdni dodatkowej DJ-6a na działkę o nr 290/4
137	0013 Zabłocie	020306_2 Żukowice	295	295/1	0,1252	Przebudowa sieci elektroenergetycznej WN napowietrznej 110 kV
138	0013 Zabłocie	020306_2 Żukowice	294	294/1	0,0989	Przebudowa sieci elektroenergetycznej WN napowietrznej 110 kV
139	0013 Zabłocie	020306_2 Żukowice	293	293/1	0,1191	Przebudowa sieci elektroenergetycznej WN napowietrznej 110 kV
140	0013 Zabłocie	020306_2 Żukowice	292	292/1	0,0060	Przebudowa sieci elektroenergetycznej WN napowietrznej 110 kV
141	0013 Zabłocie	020306_2 Żukowice	291	291/1	0,1073	Przebudowa sieci elektroenergetycznej WN napowietrznej 110 kV
142	0013 Zabłocie	020306_2 Żukowice	289	289/1	0,1250	Przebudowa sieci elektroenergetycznej WN napowietrznej 110 kV
143	0013 Zabłocie	020306_2 Żukowice	289	289/1	0,0009	Budowa zjazdu zwykłego z jezdni dodatkowej DJ-19a na działkę o nr 290/1
144	0013 Zabłocie	020306_2 Żukowice	288	-	0,0446	Przebudowa sieci elektroenergetycznej WN napowietrznej 110 kV
145	0010 Nielubia	020306_2 Żukowice	151	151/1	0,0019	Przebudowa urządzeń melioracji wodnych szczegółowych (rów R-ŚP-10a)
146	0010 Nielubia	020306_2 Żukowice	158	-	0,0112	Przebudowa urządzeń melioracji wodnych szczegółowych (rów R-ŚP-10a)
147	0010 Nielubia	020306_2 Żukowice	159	-	0,0021	Budowa urządzeń melioracji wodnych szczegółowych (rów R-ŚP-10a)
148	0010 Nielubia	020306_2 Żukowice	141	141/2	0,0296	Budowa sieci gazowej średniego ciśnienia, doziemnej
149	0010 Nielubia	020306_2 Żukowice	129	129/1	0,0559	Przebudowa sieci elektroenergetycznej WN napowietrznej 110 kV
150	0010 Nielubia	020306_2 Żukowice	127	127/1	0,0736	Przebudowa sieci elektroenergetycznej WN napowietrznej 110 kV
151	0010 Nielubia	020306_2 Żukowice	125	125/1	0,0719	Przebudowa sieci elektroenergetycznej WN napowietrznej 110 kV
152	0010 Nielubia	020306_2 Żukowice	123	123/1	0,0682	Przebudowa sieci elektroenergetycznej WN napowietrznej 110 kV
153	0010 Nielubia	020306_2 Żukowice	121	121/1	0,0644	Przebudowa sieci elektroenergetycznej WN napowietrznej 110 kV
154	0010 Nielubia	020306_2 Żukowice	119	119/1	0,0777	Przebudowa sieci elektroenergetycznej WN napowietrznej 110 kV
155	0010 Nielubia	020306_2 Żukowice	117	117/1	0,0746	Przebudowa sieci elektroenergetycznej WN napowietrznej 110 kV
156	0010 Nielubia	020306_2 Żukowice	115	115/1	0,0052	Budowa zjazdu zwykłego z drogi gminnej DJ-19b na działkę o nr 115/1
157	0010 Nielubia	020306_2 Żukowice	115	115/1	0,0411	Przebudowa sieci elektroenergetycznej WN napowietrznej 110 kV
158	0010 Nielubia	020306_2 Żukowice	114	114/1	0,0365	Przebudowa sieci elektroenergetycznej WN napowietrznej 110 kV
159	0010 Nielubia	020306_2 Żukowice	72	72/1	0,0086	Przebudowa sieci elektroenergetycznej WN napowietrznej 110 kV
160	0010 Nielubia	020306_2 Żukowice	72	72/1	0,0058	Budowa zjazdu zwykłego z drogi gminnej DJ-19b na działkę o nr 72/1
161	0010 Nielubia	020306_2 Żukowice	84	-	0,0596	Przebudowa sieci elektroenergetycznej WN napowietrznej 110 kV
162	0010 Nielubia	020306_2 Żukowice	85	85/1	0,0042	Budowa zjazdu zwykłego z drogi gminnej DJ-19b na działkę o nr 85/1
163	0010 Nielubia	020306_2 Żukowice	85	85/1	0,2667	Przebudowa sieci elektroenergetycznej WN napowietrznej 110 kV
164	0010 Nielubia	020306_2 Żukowice	86	86/1	0,0054	Budowa zjazdu zwykłego z drogi gminnej DJ-19b na działkę o nr 86/1
165	0010 Nielubia	020306_2 Żukowice	86	86/1	0,2124	Przebudowa sieci elektroenergetycznej WN napowietrznej 110 kV
166	0010 Nielubia	020306_2 Żukowice	87	87/1	0,0095	Budowa zjazdu zwykłego z drogi gminnej DJ-19b na działkę o nr 87/1
167	0010 Nielubia	020306_2 Żukowice	87	87/1	0,2888	Przebudowa sieci elektroenergetycznej WN napowietrznej 110 kV
168	0010 Nielubia	020306_2 Żukowice	89	89/1	0,0070	Przebudowa sieci elektroenergetycznej WN napowietrznej 110 kV
169	0010 Nielubia	020306_2 Żukowice	70	70/1	0,1575	Przebudowa sieci elektroenergetycznej WN napowietrznej 110 kV
170	0010 Nielubia	020306_2 Żukowice	70	70/1	0,0009	Budowa sieci wodociągowej rozdzielczej, doziemnej
171	0010 Nielubia	020306_2 Żukowice	70	70/1	0,0009	Rozbiórka sieci wodociągowej rozdzielczej, doziemnej
172	0010 Nielubia	020306_2 Żukowice	70	70/1	0,0007	Budowa sieci kanalizacji sanitarnej tłocznej doziemnej
173	0010 Nielubia	020306_2 Żukowice	70	70/1	0,0011	Rozbiórka urządzenia wodnego (rowu drogowego)
174	0010 Nielubia	020306_2 Żukowice	71	71/2	0,0021	Budowa urządzeń melioracji wodnych szczegółowych (drenaż melioracyjny odc.4)
175	0010 Nielubia	020306_2 Żukowice	71	71/2	0,0021	Rozbiórka urządzeń melioracji wodnych szczegółowych (drenaż melioracyjny odc.4)
176	0010 Nielubia	020306_2 Żukowice	68	-	0,0058	Rozbiórka sieci kanalizacji sanitarnej tłocznej doziemnej
177	0010 Nielubia	020306_2 Żukowice	68	-	0,0011	Budowa sieci kanalizacji sanitarnej tłocznej doziemnej
178	0010 Nielubia	020306_2 Żukowice	68	-	0,0011	Budowa sieci kanalizacji sanitarnej tłocznej doziemnej
179	0010 Nielubia	020306_2 Żukowice	68	-	0,0152	Przebudowa sieci elektroenergetycznej WN napowietrznej 110 kV
180	0010 Nielubia	020306_2 Żukowice	66	66/1	0,0574	Przebudowa sieci elektroenergetycznej WN napowietrznej 110 kV
181	0010 Nielubia	020306_2 Żukowice	77/1	77/8	0,0110	Budowa sieci wodociągowej rozdzielczej, doziemnej
182	0010 Nielubia	020306_2 Żukowice	79/2	79/14	0,0033	Budowa sieci teletechnicznej doziemnej
183	0010 Nielubia	020306_2 Żukowice	78	78/2	0,0008	Budowa sieci teletechnicznej doziemnej
184	0010 Nielubia	020306_2 Żukowice	15	15/1	0,0010	Rozbiórka sieci wodociągowej rozdzielczej, doziemnej
185	0010 Nielubia	020306_2 Żukowice	15	15/1	0,0061	Budowa sieci wodociągowej rozdzielczej, doziemnej
186	0010 Nielubia	020306_2 Żukowice	471	471/1	0,0024	Budowa sieci teletechnicznej doziemnej
187	0010 Nielubia	020306_2 Żukowice	14	-	0,0021	Budowa sieci teletechnicznej doziemnej
188	0010 Nielubia	020306_2 Żukowice	6	6/6	0,0029	Rozbiórka urządzeń melioracji wodnych szczegółowych (drenaż melioracyjny odc.4)
189	0010 Nielubia	020306_2 Żukowice	6	6/6	0,0019	Budowa urządzeń melioracji wodnych szczegółowych (drenaż melioracyjny odc.4)
190	0010 Nielubia	020306_2 Żukowice	6	6/6	0,0012	Rozbiórka sieci teletechnicznej doziemnej
191	0010 Nielubia	020306_2 Żukowice	6	6/6	0,0047	Budowa sieci teletechnicznej doziemnej
192	0010 Nielubia	020306_2 Żukowice	473	473/1	0,0106	Budowa zjazdu zwykłego z drogi gminnej DJ-21 na działkę o nr 473/1
193	0010 Nielubia	020306_2 Żukowice	5	5/1	0,0077	Budowa zjazdu zwykłego z drogi gminnej DJ-21 na działkę o nr 5/1
194	0010 Nielubia	020306_2 Żukowice	5	5/1	0,0956	Budowa urządzeń melioracji wodnych szczegółowych (drenaż melioracyjny odc.8)
195	0007 Kamiona	020306_2 Żukowice	108/1	108/8	0,0043	Budowa zjazdu zwykłego z drogi gminnej DJ-23 na działkę o nr 108/8
196	0007 Kamiona	020306_2 Żukowice	108/2	108/7	0,0047	Budowa zjazdu zwykłego z drogi gminnej DJ-23 na działkę o nr 108/7
197	0007 Kamiona	020306_2 Żukowice	106	106/1	0,0101	Budowa zjazdu zwykłego z drogi gminnej DJ-21 na działkę o nr 122/2
198	0007 Kamiona	020306_2 Żukowice	106	106/1	0,0497	Rozbiórka sieci elektroenergetycznej SN napowietrznej 20kV
199	0007 Kamiona	020306_2 Żukowice	106	106/1	0,0334	Budowa sieci elektroenergetycznej SN doziemnej 20kV
200	0007 Kamiona	020306_2 Żukowice	106	106/1	0,0079	Budowa sieci elektroenergetycznej SN doziemnej 20kV
201	0007 Kamiona	020306_2 Żukowice	106	106/1	0,0497	Budowa sieci elektroenergetycznej SN napowietrznej 20kV
202	0007 Kamiona	020306_2 Żukowice	105/2	105/8	0,0021	Budowa sieci teletechnicznej doziemnej
203	0007 Kamiona	020306_2 Żukowice	105/2	105/8	0,0016	Rozbiórka sieci teletechnicznej doziemnej
204	0007 Kamiona	020306_2 Żukowice	105/2	105/8	0,0633	Rozbiórka sieci elektroenergetycznej SN napowietrznej 20kV
205	0007 Kamiona	020306_2 Żukowice	105/2	105/8	0,0080	Budowa sieci elektroenergetycznej SN doziemnej 20kV
206	0007 Kamiona	020306_2 Żukowice	105/2	105/8	0,0544	Budowa sieci elektroenergetycznej SN napowietrznej 20kV
207	0007 Kamiona	020306_2 Żukowice	136	136/1	0,0093	Budowa sieci elektroenergetycznej SN doziemnej 20kV
208	0007 Kamiona	020306_2 Żukowice	136	136/1	0,0014	Budowa sieci teletechnicznej doziemnej
209	0007 Kamiona	020306_2 Żukowice	136	136/1	0,0611	Rozbiórka sieci teletechnicznej doziemnej
210	0007 Kamiona	020306_2 Żukowice	136	136/3	0,0013	Budowa sieci teletechnicznej doziemnej
211	0007 Kamiona	020306_2 Żukowice	136	136/3	0,0033	Rozbiórka sieci teletechnicznej doziemnej
212	0007 Kamiona	020306_2 Żukowice	86/3	86/6	0,0076	Budowa zjazdu zwykłego z drogi gminnej DJ-24 na działkę o nr 86/6
213	0007 Kamiona	020306_2 Żukowice	86/3	86/6	0,0052	Budowa sieci wodociągowej rozdzielczej, doziemnej
214	0007 Kamiona	020306_2 Żukowice	86/3	86/6	0,0067	Budowa sieci teletechnicznej doziemnej
215	0007 Kamiona	020306_2 Żukowice	86/3	86/6	0,0067	Budowa sieci teletechnicznej doziemnej
216	0007 Kamiona	020306_2 Żukowice	86/3	86/6	0,0067	Budowa sieci teletechnicznej doziemnej
217	0007 Kamiona	020306_2 Żukowice	86/4	86/11	0,0008	Rozbiórka sieci wodociągowej rozdzielczej, doziemnej
218	0007 Kamiona	020306_2 Żukowice	86/4	86/11	0,0010	Budowa sieci wodociągowej rozdzielczej, doziemnej
219	0007 Kamiona	020306_2 Żukowice	86/4	86/11	0,0015	Budowa sieci wodociągowej rozdzielczej, doziemnej
220	0007 Kamiona	020306_2 Żukowice	86/4	86/11	0,0440	Budowa sieci teletechnicznej doziemnej
221	0007 Kamiona	020306_2 Żukowice	86/4	86/11	0,0440	Budowa sieci teletechnicznej doziemnej
222	0007 Kamiona	020306_2 Żukowice	86/4	86/11	0,0440	Budowa sieci teletechnicznej doziemnej
223	0007 Kamiona	020306_2 Żukowice	86/4	86/11	0,0019	Rozbiórka sieci teletechnicznej doziemnej
224	0007 Kamiona	020306_2 Żukowice	86/4	86/11	0,0021	Rozbiórka sieci teletechnicznej doziemnej
225	0007 Kamiona	020306_2 Żukowice	86/4	86/11	0,0066	Budowa zjazdu zwykłego z drogi gminnej DJ-24 na działkę o nr 86/11
226	0007 Kamiona	020306_2 Żukowice	122	122/2	0,0073	Budowa sieci teletechnicznej doziemnej
227	0007 Kamiona	020306_2 Żukowice	122	122/2	0,0038	Budowa sieci elektroenergetycznej SN doziemnej 20kV
228	0007 Kamiona	020306_2 Żukowice	122	122/2	0,0048	Budowa sieci elektroenergetycznej SN doziemnej 20kV
229	0007 Kamiona	020306_2 Żukowice	99/6	99/9	0,0050	Budowa sieci elektroenergetycznej SN doziemnej 20kV
230	0007 Kamiona	020306_2 Żukowice	99/6	99/9	0,0006	Budowa sieci elektroenergetycznej SN doziemnej 20kV
231	0007 Kamiona	020306_2 Żukowice	99/6	99/9	0,0177	Budowa sieci teletechnicznej doziemnej
232	0007 Kamiona	020306_2 Żukowice	99/6	99/9	0,0011	Budowa sieci teletechnicznej doziemnej
233	0007 Kamiona	020306_2 Żukowice	99/4	99/7	0,0129	Budowa sieci teletechnicznej doziemnej
234	0007 Kamiona	020306_2 Żukowice	99/4	99/7	0,0054	Budowa zjazdu zwykłego z drogi powiatowej DP1020D na działkę o nr 99/7
235	0007 Kamiona	020306_2 Żukowice	98/2	98/3	0,0173	Budowa sieci teletechnicznej doziemnej
236	0007 Kamiona	020306_2 Żukowice	98/2	98/3	0,0019	Budowa zjazdu zwykłego z drogi powiatowej DP1020D na działkę o nr 98/3
237	0007 Kamiona	020306_2 Żukowice	87/2	87/3	0,0479	Budowa sieci teletechnicznej doziemnej
238	0007 Kamiona	020306_2 Żukowice	87/2	87/3	0,0031	Budowa sieci teletechnicznej doziemnej
239	0007 Kamiona	020306_2 Żukowice	87/2	87/3	0,0053	Budowa sieci teletechnicznej doziemnej
240	0007 Kamiona	020306_2 Żukowice	87/2	87/3	0,0722	Budowa sieci teletechnicznej doziemnej
241	0007 Kamiona	020306_2 Żukowice	87/2	87/3	0,0017	Rozbiórka sieci teletechnicznej doziemnej
242	0007 Kamiona	020306_2 Żukowice	87/2	87/3	0,0027	Rozbiórka sieci teletechnicznej doziemnej
243	0007 Kamiona	020306_2 Żukowice	87/2	87/3	0,0007	Rozbiórka sieci wodociągowej rozdzielczej, doziemnej
244	0007 Kamiona	020306_2 Żukowice	87/2	87/3	0,0012	Budowa sieci wodociągowej rozdzielczej, doziemnej
245	0007 Kamiona	020306_2 Żukowice	87/2	87/3	0,0651	Budowa sieci elektroenergetycznej SN doziemnej 20kV
246	0007 Kamiona	020306_2 Żukowice	87/2	87/3	0,0707	Rozbiórka sieci elektroenergetycznej SN napowietrznej 20kV
247	0007 Kamiona	020306_2 Żukowice	87/2	87/3	0,0510	Budowa sieci elektroenergetycznej SN napowietrznej 20kV
248	0007 Kamiona	020306_2 Żukowice	87/2	87/3	0,1130	Rozbiórka sieci elektroenergetycznej WN napowietrznej 110 kV
249	0007 Kamiona	020306_2 Żukowice	87/2	87/3	0,1130	Budowa sieci elektroenergetycznej WN napowietrznej 110 kV
250	0007 Kamiona	020306_2 Żukowice	87/2	87/3	0,1056	Przebudowa sieci elektroenergetycznej WN napowietrznej 110 kV
251	0007 Kamiona	020306_2 Żukowice	90	-	0,0693	Przebudowa sieci elektroenergetycznej WN napowietrznej 110 kV
252	0007 Kamiona	020306_2 Żukowice	91	-	0,0760	Przebudowa sieci elektroenergetycznej WN napowietrznej 110 kV
253	0007 Kamiona	020306_2 Żukowice	92/6	92/7	0,0350	Przebudowa sieci elektroenergetycznej WN napowietrznej 110 kV
254	0007 Kamiona	020306_2 Żukowice	92/6	92/7	0,0050	Budowa sieci teletechnicznej doziemnej
255	0007 Kamiona	020306_2 Żukowice	92/6	92/7	0,0051	Budowa sieci teletechnicznej doziemnej
256	0007 Kamiona	020306_2 Żukowice	83/2	83/9	0,0312	Rozbiórka sieci elektroenergetycznej WN napowietrznej 110 kV
257	0007 Kamiona	020306_2 Żukowice	83/2	83/9	0,0312	Budowa sieci elektroenergetycznej WN napowietrznej 110 kV
258	0007 Kamiona	020306_2 Żukowice	83/2	83/9	0,0011	Budowa zjazdu zwykłego z drogi gminnej DJ-26 na działkę o nr 83/9
259	0007 Kamiona	020306_2 Żukowice	82/2	82/3	0,0022	Budowa zjazdu zwykłego z drogi gminnej DJ-26 na działkę o nr 82/3
260	0007 Kamiona	020306_2 Żukowice	82/2	82/6	0,0073	Rozbiórka sieci elektroenergetycznej WN napowietrznej 110 kV
261	0007 Kamiona	020306_2 Żukowice	82/2	82/6	0,0073	Budowa sieci elektroenergetycznej WN napowietrznej 110 kV
262	0007 Kamiona	020306_2 Żukowice	81	81/4	0,0725	Rozbiórka sieci elektroenergetycznej WN napowietrznej 110 kV
263	0007 Kamiona	020306_2 Żukowice	81	81/4	0,0725	Budowa sieci elektroenergetycznej WN napowietrznej 110 kV
264	0007 Kam

308	0007 Kamiona	020306_2 Żukowice	76/4	76/6	0,0030	Budowa sieci kanalizacji deszczowej grawitacyjnej doziemnej
309	0007 Kamiona	020306_2 Żukowice	76/1	-	0,0575	Przebudowa sieci elektroenergetycznej WN napowietrznej 110 kV
310	0007 Kamiona	020306_2 Żukowice	126	126/1	0,0149	Przebudowa sieci elektroenergetycznej WN napowietrznej 110 kV
311	0007 Kamiona	020306_2 Żukowice	126	126/1	0,0146	Rozbiórka sieci elektroenergetycznej WN napowietrznej 220 kV
312	0007 Kamiona	020306_2 Żukowice	126	126/1	0,0146	Budowa sieci elektroenergetycznej WN napowietrznej 220 kV
313	0007 Kamiona	020306_2 Żukowice	126	126/1	0,0041	Rozbiórka sieci gazowej średniego ciśnienia, doziemnej
314	0007 Kamiona	020306_2 Żukowice	126	126/1	0,0026	Budowa sieci gazowej średniego ciśnienia, doziemnej
315	0007 Kamiona	020306_2 Żukowice	126	126/1	0,0009	Przebudowa urządzeń melioracji wodnych szczegółowych (rów R-4c)
316	0007 Kamiona	020306_2 Żukowice	126	126/1	0,0016	Przebudowa urządzeń melioracji wodnych szczegółowych (rów R-4d odc.1)
317	0007 Kamiona	020306_2 Żukowice	126	126/6	0,0096	Rozbiórka sieci gazowej średniego ciśnienia, doziemnej
318	0007 Kamiona	020306_2 Żukowice	126	126/6	0,0048	Budowa sieci gazowej średniego ciśnienia, doziemnej
319	0007 Kamiona	020306_2 Żukowice	126	126/6	0,0155	Rozbiórka urządzeń melioracji wodnych szczegółowych (rów R-4d odc. 2)
320	0007 Kamiona	020306_2 Żukowice	126	126/6	0,0064	Budowa urządzeń melioracji wodnych szczegółowych (rów R-4d odc. 2)
321	0007 Kamiona	020306_2 Żukowice	126	126/6	0,0065	Budowa urządzeń melioracji wodnych szczegółowych (rów R-4d odc. 2)
322	0007 Kamiona	020306_2 Żukowice	54	-	0,0184	Przebudowa sieci elektroenergetycznej WN napowietrznej 220 kV
323	0007 Kamiona	020306_2 Żukowice	144	-	0,0117	Przebudowa sieci elektroenergetycznej WN napowietrznej 220 kV
324	0007 Kamiona	020306_2 Żukowice	58	-	0,1339	Przebudowa sieci elektroenergetycznej WN napowietrznej 220 kV
325	0007 Kamiona	020306_2 Żukowice	33/10	-	0,0423	Przebudowa sieci elektroenergetycznej WN napowietrznej 220 kV
326	0007 Kamiona	020306_2 Żukowice	33/7	-	0,0054	Przebudowa sieci elektroenergetycznej WN napowietrznej 220 kV
327	0007 Kamiona	020306_2 Żukowice	57/1	-	0,0653	Rozbiórka sieci elektroenergetycznej WN napowietrznej 220 kV
328	0007 Kamiona	020306_2 Żukowice	57/1	-	0,0653	Budowa sieci elektroenergetycznej WN napowietrznej 220 kV
329	0007 Kamiona	020306_2 Żukowice	56	-	0,0298	Przebudowa sieci elektroenergetycznej WN napowietrznej 220 kV
330	0007 Kamiona	020306_2 Żukowice	56	-	0,0494	Rozbiórka sieci elektroenergetycznej WN napowietrznej 220 kV
331	0007 Kamiona	020306_2 Żukowice	56	-	0,0494	Budowa sieci elektroenergetycznej WN napowietrznej 220 kV
332	0007 Kamiona	020306_2 Żukowice	55	-	0,0565	Przebudowa sieci elektroenergetycznej WN napowietrznej 220 kV
333	0007 Kamiona	020306_2 Żukowice	74	74/1	0,0293	Rozbiórka sieci elektroenergetycznej SN napowietrznej 20kV
334	0007 Kamiona	020306_2 Żukowice	74	74/1	0,0261	Rozbiórka sieci elektroenergetycznej SN napowietrznej 20kV
335	0007 Kamiona	020306_2 Żukowice	74	74/1	0,0119	Budowa sieci elektroenergetycznej SN napowietrznej 20kV
336	0007 Kamiona	020306_2 Żukowice	74	74/1	0,0188	Budowa sieci elektroenergetycznej SN napowietrznej 20kV
337	0007 Kamiona	020306_2 Żukowice	74	74/1	0,0625	Budowa sieci elektroenergetycznej SN napowietrznej 20kV
338	0007 Kamiona	020306_2 Żukowice	74	74/1	0,0068	Budowa sieci elektroenergetycznej SN doziemnej 20kV
339	0007 Kamiona	020306_2 Żukowice	74	74/1	0,0117	Budowa sieci elektroenergetycznej SN doziemnej 20kV
340	0007 Kamiona	020306_2 Żukowice	74	74/1	0,0376	Budowa sieci elektroenergetycznej SN doziemnej 20kV
341	0007 Kamiona	020306_2 Żukowice	74	74/1	0,0359	Budowa sieci gazowej średniego ciśnienia, doziemnej
342	0007 Kamiona	020306_2 Żukowice	74	74/1	0,0818	Budowa sieci gazowej średniego ciśnienia, doziemnej
343	0007 Kamiona	020306_2 Żukowice	74	74/1	0,1030	Rozbiórka sieci elektroenergetycznej WN napowietrznej 220 kV
344	0007 Kamiona	020306_2 Żukowice	74	74/1	0,1030	Budowa sieci elektroenergetycznej WN napowietrznej 220 kV
345	0007 Kamiona	020306_2 Żukowice	74	74/1	0,0272	Budowa urządzeń melioracji wodnych szczegółowych (rów R-4d odc. 1)
346	0007 Kamiona	020306_2 Żukowice	74	74/1	0,0029	Budowa urządzeń melioracji wodnych szczegółowych (rów R-4c)
347	0007 Kamiona	020306_2 Żukowice	74	74/3	0,0221	Budowa urządzeń melioracji wodnych szczegółowych (rów R-4d odc. 2)
348	0007 Kamiona	020306_2 Żukowice	73	73/5	0,0887	Rozbiórka sieci elektroenergetycznej WN napowietrznej 110 kV
349	0007 Kamiona	020306_2 Żukowice	73	73/5	0,0887	Budowa sieci elektroenergetycznej WN napowietrznej 110 kV
350	0007 Kamiona	020306_2 Żukowice	73	73/5	0,0454	Budowa urządzeń melioracji wodnych szczegółowych (rów R-4d odc. 2)
351	0007 Kamiona	020306_2 Żukowice	73	73/3	0,1128	Rozbiórka sieci elektroenergetycznej WN napowietrznej 220 kV
352	0007 Kamiona	020306_2 Żukowice	73	73/3	0,1128	Budowa sieci elektroenergetycznej WN napowietrznej 220 kV
353	0007 Kamiona	020306_2 Żukowice	73	73/3	0,0244	Rozbiórka sieci elektroenergetycznej SN napowietrznej 20kV
354	0007 Kamiona	020306_2 Żukowice	73	73/3	0,0488	Rozbiórka sieci elektroenergetycznej SN napowietrznej 20kV
355	0007 Kamiona	020306_2 Żukowice	73	73/3	0,0272	Budowa sieci elektroenergetycznej SN doziemnej 20kV
356	0007 Kamiona	020306_2 Żukowice	73	73/3	0,0237	Budowa sieci elektroenergetycznej SN doziemnej 20kV
357	0007 Kamiona	020306_2 Żukowice	73	73/3	0,0313	Budowa sieci elektroenergetycznej SN doziemnej 20kV
358	0007 Kamiona	020306_2 Żukowice	73	73/3	0,0212	Budowa sieci gazowej średniego ciśnienia, doziemnej
359	0007 Kamiona	020306_2 Żukowice	73	73/3	0,0582	Budowa sieci gazowej średniego ciśnienia, doziemnej
360	0007 Kamiona	020306_2 Żukowice	72	72/5	0,0204	Budowa urządzeń melioracji wodnych szczegółowych (rów R-4d odc. 2)
361	0007 Kamiona	020306_2 Żukowice	72	72/5	0,0063	Budowa urządzeń melioracji wodnych szczegółowych (rów R-4d odc. 2)
362	0007 Kamiona	020306_2 Żukowice	72	72/5	0,0038	Budowa sieci gazowej średniego ciśnienia, doziemnej
363	0007 Kamiona	020306_2 Żukowice	72	72/3	0,0385	Rozbiórka sieci elektroenergetycznej WN napowietrznej 220 kV
364	0007 Kamiona	020306_2 Żukowice	72	72/3	0,0385	Budowa sieci elektroenergetycznej WN napowietrznej 220 kV
365	0007 Kamiona	020306_2 Żukowice	72	72/3	0,0141	Budowa sieci elektroenergetycznej SN doziemnej 20kV
366	0007 Kamiona	020306_2 Żukowice	72	72/3	0,0145	Budowa sieci elektroenergetycznej SN doziemnej 20kV
367	0007 Kamiona	020306_2 Żukowice	72	72/3	0,0302	Budowa sieci elektroenergetycznej SN doziemnej 20kV
368	0007 Kamiona	020306_2 Żukowice	72	72/3	0,0011	Rozbiórka sieci elektroenergetycznej SN napowietrznej 20kV
369	0007 Kamiona	020306_2 Żukowice	72	72/5	0,2619	Rozbiórka sieci elektroenergetycznej WN napowietrznej 110 kV
370	0007 Kamiona	020306_2 Żukowice	72	72/5	0,2619	Budowa sieci elektroenergetycznej WN napowietrznej 110 kV
371	0007 Kamiona	020306_2 Żukowice	128	-	0,0130	Rozbiórka sieci elektroenergetycznej WN napowietrznej 110 kV
372	0007 Kamiona	020306_2 Żukowice	128	-	0,0130	Budowa sieci elektroenergetycznej WN napowietrznej 110 kV
373	0007 Kamiona	020306_2 Żukowice	128	-	0,0222	Rozbiórka sieci elektroenergetycznej WN napowietrznej 220 kV
374	0007 Kamiona	020306_2 Żukowice	128	-	0,0222	Budowa sieci elektroenergetycznej WN napowietrznej 220 kV
375	0007 Kamiona	020306_2 Żukowice	128	-	0,0120	Budowa sieci gazowej średniego ciśnienia, doziemnej
376	0007 Kamiona	020306_2 Żukowice	128	-	0,0098	Rozbiórka sieci gazowej średniego ciśnienia, doziemnej
377	0007 Kamiona	020306_2 Żukowice	128	-	0,0061	Rozbiórka sieci wodociągowej rozdzielczej, doziemnej
378	0007 Kamiona	020306_2 Żukowice	128	-	0,0124	Budowa sieci wodociągowej rozdzielczej, doziemnej
379	0007 Kamiona	020306_2 Żukowice	128	-	0,0563	Budowa skrzyżowana DG100044D z drogą gminną DG-7.3
380	0007 Kamiona	020306_2 Żukowice	71/5	-	0,1557	Rozbiórka sieci elektroenergetycznej WN napowietrznej 110 kV
381	0007 Kamiona	020306_2 Żukowice	71/5	-	0,1557	Budowa sieci elektroenergetycznej WN napowietrznej 110 kV
382	0007 Kamiona	020306_2 Żukowice	65	65/1	0,0301	Rozbiórka sieci elektroenergetycznej SN napowietrznej 20kV
383	0007 Kamiona	020306_2 Żukowice	66	66/1	0,0777	Rozbiórka sieci elektroenergetycznej SN napowietrznej 20kV
384	0007 Kamiona	020306_2 Żukowice	66	66/1	0,0572	Rozbiórka sieci elektroenergetycznej SN napowietrznej 20kV
385	0007 Kamiona	020306_2 Żukowice	66	66/1	0,0014	Rozbiórka sieci kanalizacji sanitarnej tłocznej
386	0007 Kamiona	020306_2 Żukowice	66	66/1	0,0072	Budowa sieci kanalizacji sanitarnej tłocznej doziemnej
387	0007 Kamiona	020306_2 Żukowice	66	66/1	0,0328	Budowa sieci elektroenergetycznej SN doziemnej 20kV
388	0007 Kamiona	020306_2 Żukowice	66	66/1	0,0267	Budowa sieci elektroenergetycznej SN doziemnej 20kV
389	0007 Kamiona	020306_2 Żukowice	66	66/1	0,0250	Budowa sieci elektroenergetycznej SN doziemnej 20kV
390	0007 Kamiona	020306_2 Żukowice	69/1	69/6	0,0106	Rozbiórka urządzeń melioracji wodnych szczegółowych (rów R-4d odc. 2)
391	0007 Kamiona	020306_2 Żukowice	69/1	69/6	0,0054	Budowa urządzeń melioracji wodnych szczegółowych (rów R-4d odc. 2)
392	0007 Kamiona	020306_2 Żukowice	69/1	69/6	0,0053	Budowa urządzeń melioracji wodnych szczegółowych (rów R-4d odc. 2)
393	0007 Kamiona	020306_2 Żukowice	69/1	69/6	0,2081	Rozbiórka sieci elektroenergetycznej WN napowietrznej 220 kV
394	0007 Kamiona	020306_2 Żukowice	69/1	69/6	0,2081	Budowa sieci elektroenergetycznej WN napowietrznej 220 kV
395	0007 Kamiona	020306_2 Żukowice	70	70/1	0,0784	Rozbiórka sieci elektroenergetycznej WN napowietrznej 220 kV
396	0007 Kamiona	020306_2 Żukowice	70	70/1	0,0784	Budowa sieci elektroenergetycznej WN napowietrznej 220 kV
397	0007 Kamiona	020306_2 Żukowice	145	145/1	0,0744	Rozbiórka sieci elektroenergetycznej WN napowietrznej 220 kV
398	0007 Kamiona	020306_2 Żukowice	145	145/1	0,0744	Budowa sieci elektroenergetycznej WN napowietrznej 220 kV
399	0007 Kamiona	020306_2 Żukowice	71/6	-	0,4092	Przebudowa sieci elektroenergetycznej WN napowietrznej 220 kV
400	0007 Kamiona	020306_2 Żukowice	71/6	-	0,0410	Rozbiórka sieci elektroenergetycznej WN napowietrznej 220 kV
401	0007 Kamiona	020306_2 Żukowice	71/6	-	0,0410	Budowa sieci elektroenergetycznej WN napowietrznej 220 kV
402	0007 Kamiona	020306_2 Żukowice	129	-	0,0132	Przebudowa sieci elektroenergetycznej WN napowietrznej 220 kV
403	0007 Kamiona	020306_2 Żukowice	148	-	0,0450	Przebudowa sieci elektroenergetycznej WN napowietrznej 220 kV
404	0007 Kamiona	020306_2 Żukowice	71/4	-	0,1214	Przebudowa sieci elektroenergetycznej WN napowietrznej 220 kV
405	0011 Słone	020306_2 Żukowice	144/2	-	0,3195	Przebudowa sieci elektroenergetycznej WN napowietrznej 220 kV
406	0011 Słone	020306_2 Żukowice	143	-	0,3185	Przebudowa sieci elektroenergetycznej WN napowietrznej 220 kV
407	0011 Słone	020306_2 Żukowice	141	-	0,0960	Przebudowa sieci elektroenergetycznej WN napowietrznej 220 kV
408	0011 Słone	020306_2 Żukowice	148/14	-	0,0032	Przebudowa sieci elektroenergetycznej WN napowietrznej 220 kV
409	0011 Słone	020306_2 Żukowice	142	-	0,0001	Przebudowa sieci elektroenergetycznej WN napowietrznej 220 kV
410	0011 Słone	020306_2 Żukowice	140	-	0,0088	Przebudowa sieci elektroenergetycznej WN napowietrznej 220 kV
411	0011 Słone	020306_2 Żukowice	148/13	-	0,0070	Przebudowa sieci elektroenergetycznej WN napowietrznej 220 kV
412	0011 Słone	020306_2 Żukowice	139	-	0,0008	Przebudowa sieci elektroenergetycznej WN napowietrznej 220 kV
413	0011 Słone	020306_2 Żukowice	148/12	-	0,0055	Przebudowa sieci elektroenergetycznej WN napowietrznej 220 kV
414	0011 Słone	020306_2 Żukowice	138	-	0,0435	Przebudowa sieci elektroenergetycznej WN napowietrznej 220 kV
415	0011 Słone	020306_2 Żukowice	137	-	0,0382	Przebudowa sieci elektroenergetycznej WN napowietrznej 220 kV
416	0011 Słone	020306_2 Żukowice	134	-	0,0380	Przebudowa sieci elektroenergetycznej WN napowietrznej 220 kV
417	0011 Słone	020306_2 Żukowice	133	-	0,0382	Przebudowa sieci elektroenergetycznej WN napowietrznej 220 kV
418	0011 Słone	020306_2 Żukowice	130	-	0,0372	Przebudowa sieci elektroenergetycznej WN napowietrznej 220 kV
419	0011 Słone	020306_2 Żukowice	129	-	0,0386	Przebudowa sieci elektroenergetycznej WN napowietrznej 220 kV
420	0011 Słone	020306_2 Żukowice	126	-	0,0385	Przebudowa sieci elektroenergetycznej WN napowietrznej 220 kV
421	0011 Słone	020306_2 Żukowice	125	-	0,0505	Przebudowa sieci elektroenergetycznej WN napowietrznej 220 kV
422	0011 Słone	020306_2 Żukowice	122	-	0,0774	Przebudowa sieci elektroenergetycznej WN napowietrznej 220 kV
423	0011 Słone	020306_2 Żukowice	121	-	0,0504	Przebudowa sieci elektroenergetycznej WN napowietrznej 220 kV
424	0011 Słone	020306_2 Żukowice	118	-	0,0550	Przebudowa sieci elektroenergetycznej WN napowietrznej 220 kV
425	0011 Słone	020306_2 Żukowice	117	-	0,0137	Przebudowa sieci elektroenergetycznej WN napowietrznej 220 kV
426	0007 Kamiona	020306_2 Żukowice	43	43/1	0,0578	Budowa doziemnej sieci gazowej 5,5 MPa
427	0007 Kamiona	020306_2 Żukowice	43	43/1	0,0384	Budowa doziemnej sieci gazowej 5,5 MPa
428	0007 Kamiona	020306_2 Żukowice	43	43/1	0,0580	Budowa doziemnej sieci gazowej 6,3 MPa
429	0007 Kamiona	020306_2 Żukowice	43	43/1	0,0518	Budowa doziemnej sieci gazowej 6,3 MPa
430	0007 Kamiona	020306_2 Żukowice	43	43/1	0,0337	Rozbiórka doziemnej sieci gazowej 5,5 Mpa
431	0007 Kamiona	020306_2 Żukowice	43	43/1	0,0332	Rozbiórka doziemnej sieci gazowej 6,3 MPa
432	0007 Kamiona	020306_2 Żukowice	43	43/1	0,0027	Budowa sieci teletechnicznej doziemnej
433	0007 Kamiona	020306_2 Żukowice	43	43/1	0,0049	Budowa sieci teletechnicznej doziemnej
434	0007 Kamiona	020306_2 Żukowice	43	43/1	0,0009	Budowa sieci teletechnicznej doziemnej
435	0007 Kamiona	020306_2 Żukowice	43	43/1	0,0009	Budowa sieci teletechnicznej doziemnej
436	0007 Kamiona	020306_2 Żukowice	43	43/1	0,0020	Budowa sieci teletechnicznej doziemnej
437	0007 Kamiona	020306_2 Żukowice	43	43/1	0,0148	Budowa sieci teletechnicznej doziemnej
438	0007 Kamiona	020306_2 Żukowice	43	43/1	0,0046	Rozbiórka sieci teletechnicznej doziemnej
439	0007 Kamiona	020306_2 Żukowice	44/5	-	0,0904	Przebudowa sieci elektroenergetycznej WN napowietrznej 110 kV
440	0007 Kamiona	020306_2 Żukowice	44/5	-	0,0141	Przebudowa sieci elektroenergetycznej WN napowietrznej 110 kV
441	0007 Kamiona	020306_2 Żukowice	44/5	-	0,0019	Rozbiórka sieci elektroenergetycznej SN napowietrznej 20kV
442	0007 Kamiona	020306_2 Żukowice	44/5	-	0,0019	Budowa sieci elektroenergetycznej SN napowietrznej 20kV
443	0007 Kamiona	020306_2 Żukowice	44/7	-	0,0020	Rozbiórka sieci elektroenergetycznej SN napowietrznej 20kV
444	0007 Kamiona	020306_2 Żukowice	44/7	-	0,0020	Budowa sieci elektroenergetycznej SN napowietrznej 20kV
445	0007 Kamiona	020306_2 Żukowice	44/3	-	0,0402	Przebudowa sieci elektroenergetycznej WN napowietrznej 110 kV
446	0007 Kamiona	020306_2 Żukowice	44/3	-	0,0507	Przebudowa sieci elektroenergetycznej WN napowietrznej 110 kV
447	0007 Kamiona	020306_2 Żukowice	44/1	-	0,0068	Przebudowa sieci elektroenergetycznej WN napowietrznej 110 kV
448	0007 Kamiona	020306_2 Żukowice	44/1	-	0,0135	Przebudowa sieci elektroenergetycznej WN napowietrznej 110 kV
449	0007 Kamiona	020306_2 Żukowice	147	-	0,0305	Przebudowa sieci elektroenergetycznej WN napowietrznej 110 kV
450	0007 Kamiona	020306_2 Żukowice	147	-	0,0312	Przebudowa sieci elektroenergetycznej WN napowietrznej 110 kV
451	0007 Kamiona	020306_2 Żukowice	147	-	0,0174	Przebudowa sieci elektroenergetycznej WN napowietrznej 220 kV
452	0007 Kamiona	020306_2 Żukowice	147	-	0,0165	Przebudowa sieci elektroenergetycznej WN napowietrznej 110 kV
453	0007 Kamiona	020306_2 Żukowice	39	-	0,1469	Przebudowa sieci elektroenergetycznej WN napowietrznej 110 kV
454	0007 Kamiona	020306_2 Żukowice	39	-	0,0698	Przebudowa sieci elektroenergetycznej WN napowietrznej 110 kV
455	0007 Kamiona	020306_2 Żukowice	38	-	0,1059	Przebudowa sieci elektroenergetycznej WN napowietrznej 110 kV
456	0007 Kamiona	020306_2 Żukowice	38	-	0,1049	Przebudowa sieci elektroenergetycznej WN napowietrznej 110 kV
457	0007 Kamiona	020306_2 Żukowice	37	-	0,1014	Przebudowa sieci elektroenergetycznej WN napowietrznej 110 kV
458	0007 Kamiona	020306_2 Żukowice	37	-	0,1008	Przebudowa sieci elektroenergetycznej WN napowietrznej 110 kV
459	0007 Kamiona	020306_2 Żukowice	36/1	-	0,1317	Przebudowa sieci elektroenergetycznej WN napowietrznej 110 kV
460	0007 Kamiona	020306_2 Żukowice	36/1	-	0,1308	Przebudowa sieci elektroenergetycznej WN napowietrznej 110 kV
461	0007 Kamiona	020306_2 Żukowice	35/1	-	0,0743	Przebudowa sieci elektroenergetycznej WN napowietrznej 110 kV
462	0007 Kamiona	020306_2 Żukowice	35/1	-	0,0384	Przebudowa sieci elektroenergetycznej WN napowietrznej 110 kV
463	0007 Kamiona	020306_2 Żukowice	34/1	-	0,1442	Przebudowa sieci elektroenergetycznej WN napowietrznej 110 kV
464	0007 Kamiona	020306_2 Żukowice	33/1	-	0,0434	Przebudowa sieci elektroenergetycznej WN napowietrznej 110 kV
465	0007 Kamiona	020306_2 Żukowice	40	-	0,0247	Przebudowa sieci elektroenergetycznej WN napowietrznej 110 kV
466	0007 Kamiona	020306_2 Żukowice	41/1	-	0,0032	Przebudowa sieci elektroenergetycznej WN napowietrznej 110 kV
467	0007 Kamiona	020306_2 Żukowice	41/2	-	0,0006	Przebudowa sieci elektroenergetycznej WN napowietrznej 110 kV
468	0011 Słone	020306_2 Żukowice	37	37/1	0,0588	Rozbiórka sieci elektroenergetycznej SN napowietrznej 20kV
469	0011 Słone	020306_2 Żukowice	37	37/1	0,0132	Rozbiórka sieci elektroenergetycznej SN napowietrznej 20kV
470	0011 Słone	020306_2 Żukowice	37	37/1	0,0272	Budowa sieci elektroenergetycznej SN doziemnej 20kV
471	0011 Słone	020306_2 Żukowice	37	37/1	0,0272	Budowa sieci elektroenergetycznej SN doziemnej 20kV
472	0011 Słone	020306_2 Żukowice	37	37/4	0,0031	Budowa sieci kanalizacji sanitarnej tłocznej doziemnej
473	0011 Słone	020306_2 Żukowice	37	37/4	0,0215	Budowa sieci elektroenergetycznej SN doziemnej 20kV
474	0011 Słone	020306_2 Żukowice	37	37/4	0,0215	Budowa sieci elektroenergetycznej SN doziemnej 20kV
475	0011 Słone	020306_2 Żukowice	40	40/1	0,0808	Rozbiórka sieci elektroenergetycznej SN napowietrznej 20kV
476	0011 Słone	020306_2 Żukowice	40	40/1	0,1085	Rozbiórka sieci elektroenergetycznej SN napowietrznej 20kV
477	0011 Słone	020306_2 Żukowice	40	40/1	0,0065	Budowa sieci elektroenergetycznej SN doziemnej 20kV
478	0011 Słone	020306_2 Żukowice	40	40/1	0,0065	Budowa sieci elektroenergetycznej SN doziemnej 20kV
479	0011 Słone	020306_2 Żukowice	40	40/1	0,0055	Budowa sieci elektroenergetycznej SN doziemnej 20kV
480	0011 Słone	020306_2 Żukowice	40	40/1	0,1032	Budowa sieci elektroenergetycznej SN napowietrznej 20kV
481	0011 Słone	020306_2 Żukowice	39/1	39/4	0,0435	Budowa sieci elektroenergetycznej SN doziemnej 20kV
482	0011 Słone	020306_2 Żukowice	39/1	39/4	0,0734	Budowa sieci elektroenergetycznej SN doziemnej 20kV
483	0011 Słone	020306_2 Żukowice	39/1	39/4	0,0214	Budowa sieci elektroenergetycznej SN doziemnej 20kV
484	0011 Słone	020306_2 Żukowice	39/1	39/4	0,0456	Rozbiórka sieci elektroenergetycznej SN napowietrznej 20kV
485	0011 Słone	020306_2 Żukowice	39/1	39/4	0,0433	Budowa sieci elektroenergetycznej SN napowietrznej 20kV
486	0011 Słone	020306_2 Żukowice	39/1	39/4	0,0547	Rozbiórka sieci elektroenergetycznej SN napowietrznej 20kV
487	0011 Słone	020306_2 Żukowice	39/1	39/4	0,0537	Budowa sieci elektroenergetycznej SN napowietrznej 20kV
488	0011 Słone	020306_2 Żukowice	103	103/4	0,0035	Rozbiórka sieci elektroenergetycznej SN napowietrznej 20kV
489	0011 Słone	020306_2 Żukowice	103	103/4	0,0035	Budowa sieci elektroenergetycznej SN napowietrznej 20kV
490	0011 Słone	020306_2 Żukowice	103	103/4	0,0030	Budowa sieci elektroenergetycznej SN doziemnej 20kV
491	0011 Słone	020306_2 Żukowice	41	41/4	0,0376	Rozbiórka sieci elektroenergetycznej SN napowietrznej 20kV
492	0011 Słone	020306_2 Żukowice	41	41/4	0,0376	Budowa sieci elektroenergetycznej SN napowietrznej 20kV
493	0011 Słone	020306_2 Żukowice	41	41/4	0,0264	Rozbiórka sieci elektroenergetycznej SN napowietrznej 20kV
494	0011 Słone	020306_2 Żukowice	41	41/4	0,0254	Budowa sieci elektroenergetycznej SN napowietrznej 20kV
495	0011 Słone	020306_2 Żukowice	41	41/4	0,0205	Budowa sieci elektroenergetycznej SN doziemnej 20kV
496	0011 Słone	020306_2 Żukowice	43	43/1	0,2172	Przebudowa sieci elektroenergetycznej WN napowietrznej 110 kV
497	0011 Słone	020306_2 Żukowice	43	43/1	0,1852	Przebudowa sieci elektroenergetycznej WN napowietrznej 110 kV
498	0011 Słone	020306_2 Żukowice	43	43/4	0,1267	Przebudowa sieci elektroenergetycznej WN napowietrznej 110 kV
499	0011 Słone	020306_2 Żukowice	44/7	44/22	0,0327	Przebudowa sieci elektroenergetycznej WN napowietrznej 110 kV
500	0011 Słone	020306_2 Żukowice	44/7	44/25	0,0550	Przebudowa sieci elektroenergetycznej WN napowietrznej 110 kV
501	0011 Słone	020306_2 Żukowice	44/7	44/25	0,0718	Przebudowa sieci elektroenergetycznej WN napowietrznej 110 kV
502	0011 Słone	020306_2 Żukowice	44/9	44/17	0,0260	Budowa doziemnej sieci gazowej 5,5 MPa
503	0011 Słone	020306_2 Żukowice	44/9	44/17	0,0128	Budowa doziemnej sieci gazowej 5,5 MPa
504	0011 Słone	020306_2 Żukowice	44/9	44/17	0,0188	Budowa doziemnej sieci gazowej 6,3 MPa
505	0011 Słone	020306_2 Żukowice	44/9	44/17	0,0058	Budowa doziemnej sieci gazowej 6,3 MPa
506	0011 Słone	020306_2 Żukowice	44/9	44/17	0,0400	Budowa sieci teletechnicznej doziemnej
507	0011 Słone	020306_2 Żukowice	44/9	44/17	0,0404	Budowa sieci teletechnicznej doziemnej
508	0011 Słone	020306_2 Żukowice	44/9	44/17	0,0503	Budowa sieci teletechnicznej doziemnej
509	0011 Słone	020306_2 Żukowice	44/9	44/17	0,0074	Budowa sieci teletechnicznej doziemnej
510	0011 Słone	020306_2 Żukowice	44/9	44/17	0,0004	Budowa sieci teletechnicznej doziemnej
511	0011 Słone	020306_2 Żukowice	44/9	44/20	0,0455	Budowa doziemnej sieci gazowej 6,3 MPa
512	0011 Słone	020306_2 Żukowice	44/9	44/20	0,1035	Budowa doziemnej sieci gazowej 6,3 MPa
513	0011 Słone	020306_2 Żukowice	44/9	44/20	0,0638	Budowa doziemnej sieci gazowej 5,5 MPa
514	0011 Słone	020306_2 Żukowice	44/9	44/20	0,0421	Budowa doziemnej sieci gazowej 5,5 MPa
515	0011 Słone	020306_2 Żukowice	44/9	44/20	0,0147	Budowa sieci teletechnicznej doziemnej
516	0011 Słone	020306_2 Żukowice	44/9	44/20	0,0541	Budowa sieci teletechnicznej doziemnej
517	0011 Słone	020306_2 Żukowice	44/9	44/20	0,0541	Budowa sieci teletechnicznej doziemnej
518	0011 Słone	020306_2 Żukowice	44/9	44/20	0,0541	Budowa sieci teletechnicznej doziemnej
519	0011 Słone	020306_2 Żukowice	44/9	44/20	0,0060	Budowa sieci teletechnicznej doziemnej
520	0011 Słone	020306_2 Żukowice	44/9	44/20	0,0060	Rozbiórka sieci teletechnicznej doziemnej
521	0011 Słone	020306_2 Żukowice	44/9	44/20	0,1216	Przebudowa sieci elektroenergetycznej WN napowietrznej 110 kV
522	0011 Słone	020306_2 Żukowice	44/10	44/14	0,0619	Budowa doziemnej sieci gazowej 5,5 MPa
523	0011 Słone	020306_2 Żukowice	44/10	44/14	0,0593	Budowa doziemnej sieci gazowej 5,5 MPa
524	0011 Słone	020306_2 Żukowice	44/10	44/14	0,0684	Budowa doziemnej sieci

571	0011 Słone	020306_2 Żukowice	46	46/3	0,0057	Budowa zjazdu zwykłego z drogi gminnej DG100045D na działkę 46/3
572	0011 Słone	020306_2 Żukowice	53	53/4	0,0079	Rozbiórka doziemnej sieci gazowej 5,5 MPa
573	0011 Słone	020306_2 Żukowice	53	53/4	0,0741	Budowa doziemnej sieci gazowej 6,3 MPa
574	0011 Słone	020306_2 Żukowice	53	53/4	0,1567	Budowa doziemnej sieci gazowej 6,3 MPa
575	0011 Słone	020306_2 Żukowice	53	53/4	0,0737	Budowa doziemnej sieci gazowej 5,5 MPa
576	0011 Słone	020306_2 Żukowice	53	53/4	0,0596	Budowa doziemnej sieci gazowej 5,5 MPa
577	0011 Słone	020306_2 Żukowice	53	53/4	0,0247	Budowa sieci teletechnicznej doziemnej
578	0011 Słone	020306_2 Żukowice	53	53/4	0,1543	Przebudowa sieci elektroenergetycznej WN napowietrznej 110 kV
579	0011 Słone	020306_2 Żukowice	53	53/4	0,1551	Przebudowa sieci elektroenergetycznej WN napowietrznej 110 kV
580	0011 Słone	020306_2 Żukowice	54/2	54/4	0,1440	Przebudowa sieci elektroenergetycznej WN napowietrznej 110 kV
581	0011 Słone	020306_2 Żukowice	54/2	54/4	0,1440	Przebudowa sieci elektroenergetycznej WN napowietrznej 110 kV
582	0011 Słone	020306_2 Żukowice	54/2	54/4	0,0310	Budowa doziemnej sieci gazowej 6,3 MPa
583	0011 Słone	020306_2 Żukowice	54/2	54/4	0,0191	Budowa doziemnej sieci gazowej 6,3 MPa
584	0011 Słone	020306_2 Żukowice	54/2	54/4	0,0318	Budowa doziemnej sieci gazowej 5,5 MPa
585	0011 Słone	020306_2 Żukowice	54/2	54/4	0,0196	Budowa doziemnej sieci gazowej 5,5 MPa
586	0011 Słone	020306_2 Żukowice	54/2	54/4	0,0065	Budowa sieci teletechnicznej doziemnej
587	0011 Słone	020306_2 Żukowice	54/2	54/4	0,0397	Rozbiórka doziemnej sieci gazowej 5,5 MPa
588	0011 Słone	020306_2 Żukowice	54/2	54/4	0,0282	Rozbiórka doziemnej sieci gazowej 6,3 MPa
589	0011 Słone	020306_2 Żukowice	54/2	54/4	0,0085	Rozbiórka sieci teletechnicznej doziemnej
590	0011 Słone	020306_2 Żukowice	54/2	54/4	0,1233	Budowa urządzeń melioracji wodnych szczegółowych (rów R-4b)
591	0011 Słone	020306_2 Żukowice	73	-	0,1028	Budowa urządzeń melioracji wodnych szczegółowych (rów R-4b)
592	0011 Słone	020306_2 Żukowice	73	-	0,1501	Przebudowa sieci elektroenergetycznej WN napowietrznej 110 kV
593	0011 Słone	020306_2 Żukowice	73	-	0,1489	Przebudowa sieci elektroenergetycznej WN napowietrznej 110 kV
594	0011 Słone	020306_2 Żukowice	74	-	0,1454	Przebudowa sieci elektroenergetycznej WN napowietrznej 110 kV
595	0011 Słone	020306_2 Żukowice	74	-	0,1738	Przebudowa sieci elektroenergetycznej WN napowietrznej 110 kV
596	0011 Słone	020306_2 Żukowice	79/1	-	0,4045	Przebudowa sieci elektroenergetycznej WN napowietrznej 110 kV
597	0011 Słone	020306_2 Żukowice	79/1	-	0,4475	Przebudowa sieci elektroenergetycznej WN napowietrznej 110 kV
598	0011 Słone	020306_2 Żukowice	75	-	0,0017	Przebudowa sieci elektroenergetycznej WN napowietrznej 110 kV
599	0011 Słone	020306_2 Żukowice	111	-	0,0057	Przebudowa sieci elektroenergetycznej WN napowietrznej 110 kV
600	0001 Nadodrze	020302_2 Głogów	213/2	-	0,1252	Przebudowa sieci elektroenergetycznej WN napowietrznej 110 kV
601	0001 Nadodrze	020302_2 Głogów	217	-	0,0403	Przebudowa sieci elektroenergetycznej WN napowietrznej 110 kV
602	0011 Słone	020306_2 Żukowice	81/1	-	0,0037	Przebudowa sieci elektroenergetycznej WN napowietrznej 110 kV
603	0011 Słone	020306_2 Żukowice	81/2	-	0,1010	Przebudowa sieci elektroenergetycznej WN napowietrznej 110 kV
604	0011 Ruszowice	020302_2 Głogów	426/2	-	0,0750	Przebudowa sieci elektroenergetycznej WN napowietrznej 110 kV
605	0011 Ruszowice	020302_2 Głogów	427/2	-	0,0361	Przebudowa sieci elektroenergetycznej WN napowietrznej 110 kV
606	0011 Ruszowice	020302_2 Głogów	428/2	-	0,0950	Przebudowa sieci elektroenergetycznej WN napowietrznej 110 kV
607	0011 Ruszowice	020302_2 Głogów	429/2	-	0,0812	Przebudowa sieci elektroenergetycznej WN napowietrznej 110 kV
608	0011 Ruszowice	020302_2 Głogów	430/2	-	0,0865	Przebudowa sieci elektroenergetycznej WN napowietrznej 110 kV
609	0011 Ruszowice	020302_2 Głogów	431	-	0,0839	Przebudowa sieci elektroenergetycznej WN napowietrznej 110 kV
610	0011 Ruszowice	020302_2 Głogów	432	-	0,0763	Przebudowa sieci elektroenergetycznej WN napowietrznej 110 kV
611	0014 Żukowice	020306_2 Żukowice	645	645/1	0,0022	Budowa zjazdu zwykłego z drogi wojewódzkiej DW292 na działkę o nr 645/1
612	0014 Żukowice	020306_2 Żukowice	710/4	-	0,0373	Rozbiórka sieci teletechnicznej doziemnej
613	0014 Żukowice	020306_2 Żukowice	710/4	-	0,0005	Rozbiórka sieci teletechnicznej doziemnej
614	0014 Żukowice	020306_2 Żukowice	710/4	-	0,0095	Budowa sieci teletechnicznej doziemnej
615	0014 Żukowice	020306_2 Żukowice	710/4	-	0,0090	Rozbiórka urządzeń melioracji wodnych szczegółowych (rów R-4)
616	0014 Żukowice	020306_2 Żukowice	710/4	-	0,0320	Budowa urządzeń melioracji wodnych szczegółowych (rów R-4)
617	0014 Żukowice	020306_2 Żukowice	581/10	-	0,0281	Budowa sieci elektroenergetycznej SN napowietrznej 20kV
618	0014 Żukowice	020306_2 Żukowice	581/10	-	0,0130	Budowa sieci elektroenergetycznej SN napowietrznej 20kV
619	0014 Żukowice	020306_2 Żukowice	581/10	-	0,0544	Budowa sieci elektroenergetycznej SN doziemnej 20kV
620	0014 Żukowice	020306_2 Żukowice	581/10	-	0,0012	Budowa sieci elektroenergetycznej SN doziemnej 20kV
621	0014 Żukowice	020306_2 Żukowice	581/10	-	0,0737	Rozbiórka sieci elektroenergetycznej SN napowietrznej 20kV
622	0014 Żukowice	020306_2 Żukowice	581/10	-	0,0443	Budowa sieci CO magistralnej, wysokoparametrowej, preizolowanej, podziemnej
623	0014 Żukowice	020306_2 Żukowice	581/10	-	0,1067	Budowa urządzeń melioracji wodnych szczegółowych (rów R-4)
624	0014 Żukowice	020306_2 Żukowice	581/10	-	0,0368	Budowa sieci teletechnicznej doziemnej
625	0014 Żukowice	020306_2 Żukowice	581/10	-	0,0368	Budowa sieci teletechnicznej doziemnej
626	0014 Żukowice	020306_2 Żukowice	581/10	-	0,0368	Budowa sieci teletechnicznej doziemnej
627	0014 Żukowice	020306_2 Żukowice	581/10	-	0,0025	Budowa sieci teletechnicznej doziemnej
628	0014 Żukowice	020306_2 Żukowice	581/10	-	0,0025	Budowa sieci teletechnicznej doziemnej
629	0014 Żukowice	020306_2 Żukowice	581/10	-	0,0025	Budowa sieci teletechnicznej doziemnej
630	0014 Żukowice	020306_2 Żukowice	581/6	581/14	0,1019	Przebudowa sieci elektroenergetycznej WN doziemnej 110 kV
631	0014 Żukowice	020306_2 Żukowice	581/6	581/14	0,0050	Budowa sieci teletechnicznej doziemnej
632	0014 Żukowice	020306_2 Żukowice	581/6	581/14	0,0050	Budowa sieci teletechnicznej doziemnej
633	0014 Żukowice	020306_2 Żukowice	581/6	581/14	0,0050	Budowa sieci teletechnicznej doziemnej
634	0014 Żukowice	020306_2 Żukowice	581/6	581/14	0,0155	Budowa sieci elektroenergetycznej SN doziemnej 20kV
635	0014 Żukowice	020306_2 Żukowice	581/6	581/14	0,1244	Rozbiórka sieci CO magistralnej, wysokoparametrowej, preizolowanej, podziemnej
636	0014 Żukowice	020306_2 Żukowice	581/6	581/14	0,0164	Budowa sieci CO magistralnej, wysokoparametrowej, preizolowanej, podziemnej
637	0014 Żukowice	020306_2 Żukowice	581/6	581/14	0,0535	Budowa sieci CO magistralnej, wysokoparametrowej, preizolowanej, podziemnej
638	0014 Żukowice	020306_2 Żukowice	581/6	581/14	0,0307	Budowa urządzeń melioracji wodnych szczegółowych (rów R-4)
639	0014 Żukowice	020306_2 Żukowice	581/4	581/12	0,1539	Budowa sieci CO magistralnej, wysokoparametrowej, preizolowanej, podziemnej
640	0014 Żukowice	020306_2 Żukowice	581/4	581/12	0,7546	Budowa sieci CO magistralnej, wysokoparametrowej, preizolowanej, podziemnej
641	0014 Żukowice	020306_2 Żukowice	581/4	581/12	0,3080	Rozbiórka sieci elektroenergetycznej WN napowietrznej 110 kV
642	0014 Żukowice	020306_2 Żukowice	581/4	581/12	0,3080	Budowa sieci elektroenergetycznej WN napowietrznej 110 kV
643	0014 Żukowice	020306_2 Żukowice	581/4	581/12	0,0890	Budowa urządzeń melioracji wodnych szczegółowych (rów R-4)
644	0014 Żukowice	020306_2 Żukowice	581/4	581/12	0,0074	Rozbiórka urządzeń melioracji wodnych szczegółowych (rów R-4)
645	0015 Biechów	020301_1 Miasto Głogów	103	103/2	0,0059	Rozbiórka sieci elektroenergetycznej WN napowietrznej 110 kV
646	0015 Biechów	020301_1 Miasto Głogów	103	103/2	0,0059	Budowa sieci elektroenergetycznej WN napowietrznej 110 kV
647	0015 Biechów	020301_1 Miasto Głogów	103	103/2	0,0284	Budowa urządzeń melioracji wodnych szczegółowych (rów R-4)
648	0015 Biechów	020301_1 Miasto Głogów	103	103/2	0,0008	Budowa sieci kanalizacji deszczowej grawitacyjnej doziemnej
649	0015 Biechów	020301_1 Miasto Głogów	103	103/2	0,0013	Budowa sieci CO magistralnej, wysokoparametrowej, preizolowanej, podziemnej
650	0015 Biechów	020301_1 Miasto Głogów	103	103/2	0,0061	Budowa sieci CO magistralnej, wysokoparametrowej, preizolowanej, podziemnej
651	0015 Biechów	020301_1 Miasto Głogów	103	103/2	0,0284	Rozbiórka urządzeń melioracji wodnych szczegółowych (rów R-4)
652	0015 Biechów	020301_1 Miasto Głogów	149/1	149/4	0,0403	Budowa sieci CO magistralnej, wysokoparametrowej, preizolowanej, podziemnej
653	0015 Biechów	020301_1 Miasto Głogów	149/1	149/4	0,0290	Budowa sieci elektroenergetycznej SN doziemnej 20kV
654	0015 Biechów	020301_1 Miasto Głogów	149/1	149/4	0,0280	Rozbiórka sieci elektroenergetycznej SN napowietrznej 20kV
655	0015 Biechów	020301_1 Miasto Głogów	149/1	149/4	0,0244	Budowa sieci teletechnicznej doziemnej
656	0015 Biechów	020301_1 Miasto Głogów	149/1	149/4	0,0244	Budowa sieci teletechnicznej doziemnej
657	0015 Biechów	020301_1 Miasto Głogów	149/1	149/4	0,0244	Budowa sieci teletechnicznej doziemnej
658	0015 Biechów	020301_1 Miasto Głogów	149/1	149/4	0,0207	Rozbiórka sieci teletechnicznej doziemnej
659	0015 Biechów	020301_1 Miasto Głogów	149/1	149/4	0,0184	Rozbiórka sieci teletechnicznej doziemnej
660	0015 Biechów	020301_1 Miasto Głogów	149/1	149/4	0,0185	Rozbiórka sieci teletechnicznej doziemnej
661	0015 Biechów	020301_1 Miasto Głogów	149/2	-	0,0083	Budowa sieci elektroenergetycznej SN doziemnej 20kV
662	0015 Biechów	020301_1 Miasto Głogów	149/2	-	0,0065	Rozbiórka sieci elektroenergetycznej SN napowietrznej 20kV
663	0015 Biechów	020301_1 Miasto Głogów	149/2	-	0,0047	Budowa sieci teletechnicznej doziemnej
664	0015 Biechów	020301_1 Miasto Głogów	149/2	-	0,0047	Budowa sieci teletechnicznej doziemnej
665	0015 Biechów	020301_1 Miasto Głogów	149/2	-	0,0047	Budowa sieci teletechnicznej doziemnej
666	0015 Biechów	020301_1 Miasto Głogów	149/2	-	0,0033	Rozbiórka sieci teletechnicznej doziemnej
667	0015 Biechów	020301_1 Miasto Głogów	149/2	-	0,0047	Rozbiórka sieci teletechnicznej doziemnej
668	0015 Biechów	020301_1 Miasto Głogów	149/2	-	0,0055	Rozbiórka sieci teletechnicznej doziemnej
669	0015 Biechów	020301_1 Miasto Głogów	102	-	0,0049	Rozbiórka sieci elektroenergetycznej SN napowietrznej 20kV
670	0015 Biechów	020301_1 Miasto Głogów	102	-	0,0032	Budowa sieci teletechnicznej doziemnej
671	0015 Biechów	020301_1 Miasto Głogów	102	-	0,0032	Budowa sieci teletechnicznej doziemnej
672	0015 Biechów	020301_1 Miasto Głogów	102	-	0,0032	Budowa sieci teletechnicznej doziemnej
673	0015 Biechów	020301_1 Miasto Głogów	102	-	0,0026	Rozbiórka sieci teletechnicznej doziemnej
674	0015 Biechów	020301_1 Miasto Głogów	102	-	0,0026	Rozbiórka sieci teletechnicznej doziemnej
675	0015 Biechów	020301_1 Miasto Głogów	102	-	0,0381	Rozbiórka sieci teletechnicznej doziemnej
676	0015 Biechów	020301_1 Miasto Głogów	102	-	0,0381	Rozbiórka sieci teletechnicznej doziemnej
677	0015 Biechów	020301_1 Miasto Głogów	102	-	0,0059	Budowa sieci elektroenergetycznej SN doziemnej 20kV
678	0015 Biechów	020301_1 Miasto Głogów	102	-	0,0134	Rozbiórka sieci elektroenergetycznej WN napowietrznej 110 kV
679	0015 Biechów	020301_1 Miasto Głogów	102	-	0,0134	Budowa sieci elektroenergetycznej WN napowietrznej 110 kV
680	0015 Biechów	020301_1 Miasto Głogów	35/12	-	0,0021	Budowa sieci elektroenergetycznej SN doziemnej 20kV
681	0015 Biechów	020301_1 Miasto Głogów	35/12	-	0,0036	Rozbiórka sieci elektroenergetycznej SN napowietrznej 20kV
682	0015 Biechów	020301_1 Miasto Głogów	35/12	-	0,0006	Budowa sieci teletechnicznej doziemnej
683	0015 Biechów	020301_1 Miasto Głogów	35/12	-	0,0006	Budowa sieci teletechnicznej doziemnej
684	0015 Biechów	020301_1 Miasto Głogów	35/12	-	0,0006	Budowa sieci teletechnicznej doziemnej
685	0015 Biechów	020301_1 Miasto Głogów	35/12	-	0,0041	Rozbiórka sieci teletechnicznej doziemnej
686	0015 Biechów	020301_1 Miasto Głogów	35/12	-	0,0042	Rozbiórka sieci teletechnicznej doziemnej
687	0015 Biechów	020301_1 Miasto Głogów	35/12	-	0,0042	Rozbiórka sieci teletechnicznej doziemnej
688	0015 Biechów	020301_1 Miasto Głogów	101	101/3	0,0081	Budowa sieci teletechnicznej doziemnej
689	0015 Biechów	020301_1 Miasto Głogów	101	101/3	0,0098	Budowa sieci teletechnicznej doziemnej
690	0015 Biechów	020301_1 Miasto Głogów	101	101/3	0,0742	Budowa sieci teletechnicznej doziemnej
691	0015 Biechów	020301_1 Miasto Głogów	101	101/3	0,0890	Rozbiórka sieci teletechnicznej doziemnej
692	0015 Biechów	020301_1 Miasto Głogów	101	101/3	0,0009	Rozbiórka sieci teletechnicznej doziemnej
693	0015 Biechów	020301_1 Miasto Głogów	101	101/3	0,0009	Budowa sieci teletechnicznej doziemnej
694	0015 Biechów	020301_1 Miasto Głogów	101	101/3	0,0023	Budowa sieci teletechnicznej doziemnej
695	0015 Biechów	020301_1 Miasto Głogów	165	165/2	0,0196	Budowa sieci teletechnicznej doziemnej
696	0015 Biechów	020301_1 Miasto Głogów	165	165/2	0,0224	Budowa sieci teletechnicznej doziemnej
697	0015 Biechów	020301_1 Miasto Głogów	165	165/2	0,0069	Budowa sieci teletechnicznej doziemnej
698	0015 Biechów	020301_1 Miasto Głogów	165	165/2	0,0069	Budowa sieci teletechnicznej doziemnej
699	0015 Biechów	020301_1 Miasto Głogów	165	165/2	0,0069	Budowa sieci teletechnicznej doziemnej
700	0015 Biechów	020301_1 Miasto Głogów	165	165/2	0,0038	Budowa zjazdu zwykłego z drogi gminnej DG100012D na działkę o nr 165/2
701	0015 Biechów	020301_1 Miasto Głogów	165	165/2	0,0026	Rozbiórka sieci teletechnicznej doziemnej
702	0015 Biechów	020301_1 Miasto Głogów	165	165/2	0,0030	Rozbiórka sieci teletechnicznej doziemnej
703	0015 Biechów	020301_1 Miasto Głogów	165	165/2	0,0396	Budowa sieci elektroenergetycznej SN doziemnej 20kV
704	0015 Biechów	020301_1 Miasto Głogów	165	165/2	0,0302	Budowa sieci elektroenergetycznej SN napowietrznej 20kV
705	0015 Biechów	020301_1 Miasto Głogów	165	165/2	0,0414	Budowa sieci elektroenergetycznej SN doziemnej 20kV
706	0015 Biechów	020301_1 Miasto Głogów	165	165/2	0,0310	Budowa sieci elektroenergetycznej SN napowietrznej 20kV
707	0015 Biechów	020301_1 Miasto Głogów	165	165/2	0,0740	Rozbiórka sieci elektroenergetycznej SN napowietrznej 20kV
708	0015 Biechów	020301_1 Miasto Głogów	33/2	33/4	0,0181	Przebudowa sieci elektroenergetycznej WN doziemnej 110 kV
709	0015 Biechów	020301_1 Miasto Głogów	33/2	33/4	0,0174	Rozbiórka sieci CO magistralnej, wysokoparametrowej, nadziemnej
710	0015 Biechów	020301_1 Miasto Głogów	34/2	34/4	0,0353	Przebudowa sieci elektroenergetycznej WN doziemnej 110 kV
711	0015 Biechów	020301_1 Miasto Głogów	34/2	34/4	0,0246	Rozbiórka sieci CO magistralnej, wysokoparametrowej, nadziemnej
712	0015 Biechów	020301_1 Miasto Głogów	34/2	34/4	0,0176	Budowa sieci CO magistralnej, wysokoparametrowej, preizolowanej, podziemnej
713	0015 Biechów	020301_1 Miasto Głogów	35/2	-	0,0027	Budowa sieci teletechnicznej doziemnej
714	0015 Biechów	020301_1 Miasto Głogów	35/2	-	0,0009	Rozbiórka sieci teletechnicznej doziemnej
715	0015 Biechów	020301_1 Miasto Głogów	148/4	148/12	0,0057	Budowa sieci CO magistralnej, wysokoparametrowej, preizolowanej, podziemnej
716	0015 Biechów	020301_1 Miasto Głogów	148/4	148/12	0,0386	Budowa sieci CO magistralnej, wysokoparametrowej, preizolowanej, podziemnej
717	0015 Biechów	020301_1 Miasto Głogów	148/4	148/10	0,0003	Budowa urządzeń melioracji wodnych szczegółowych (rów R-4)
718	0015 Biechów	020301_1 Miasto Głogów	148/4	148/10	0,0144	Rozbiórka sieci elektroenergetycznej WN napowietrznej 110 kV
719	0015 Biechów	020301_1 Miasto Głogów	148/4	148/10	0,0146	Budowa sieci elektroenergetycznej WN napowietrznej 110 kV
720	0015 Biechów	020301_1 Miasto Głogów	148/3	148/5	0,0484	Rozbiórka sieci elektroenergetycznej WN napowietrznej 110 kV
721	0015 Biechów	020301_1 Miasto Głogów	148/3	148/5	0,0605	Budowa sieci elektroenergetycznej WN napowietrznej 110 kV
722	0015 Biechów	020301_1 Miasto Głogów	148/3	148/5	0,0058	Budowa zjazdu zwykłego z jezdni dodatkowej DJ-34b na działkę o nr 148/5
723	0015 Biechów	020301_1 Miasto Głogów	148/3	148/7	0,1107	Rozbiórka sieci elektroenergetycznej WN napowietrznej 110 kV
724	0015 Biechów	020301_1 Miasto Głogów	148/3	148/7	0,1219	Budowa sieci elektroenergetycznej WN napowietrznej 110 kV
725	0015 Biechów	020301_1 Miasto Głogów	148/3	148/8	0,0765	Budowa sieci CO magistralnej, wysokoparametrowej, nadziemnej
726	0015 Biechów	020301_1 Miasto Głogów	148/3	148/8	0,1195	Budowa sieci CO magistralnej, wysokoparametrowej, nadziemnej
727	0015 Biechów	020301_1 Miasto Głogów	148/2	-	0,0148	Rozbiórka sieci elektroenergetycznej WN napowietrznej 110 kV
728	0015 Biechów	020301_1 Miasto Głogów	148/2	-	0,0148	Budowa sieci elektroenergetycznej WN napowietrznej 110 kV
729	0015 Biechów	020301_1 Miasto Głogów	35/4	-	0,0085	Rozbiórka sieci elektroenergetycznej WN napowietrznej 110 kV
730	0015 Biechów	020301_1 Miasto Głogów	35/4	-	0,0085	Budowa sieci elektroenergetycznej WN napowietrznej 110 kV
731	0015 Biechów	020301_1 Miasto Głogów	164/3	-	0,1828	Rozbiórka sieci elektroenergetycznej WN napowietrznej 110 kV
732	0015 Biechów	020301_1 Miasto Głogów	164/3	-	0,1828	Budowa sieci elektroenergetycznej WN napowietrznej 110 kV
733	0015 Biechów	020301_1 Miasto Głogów	144/2	144/8	0,0047	Budowa zjazdu zwykłego z drogi gminnej DJ-35 na działkę o nr 144/8
734	0004 Grodziec Mały	020302_2 Głogów	534	534/1	0,0118	Przebudowa urządzenia wodnego (wału przeciwpowodziowego)
735	0004 Grodziec Mały	020302_2 Głogów	521/1	521/4	0,0198	Rozbiórka urządzenia wodnego (likwidacja zbiornika)
736	0004 Grodziec Mały	020302_2 Głogów	521/1	521/4	0,0081	Budowa urządzenia wodnego (skarpy zbiornika)
737	0004 Grodziec Mały	020302_2 Głogów	521/1	521/4	0,2160	Budowa sieci elektroenergetycznej WN napowietrznej 110 kV
738	0004 Grodziec Mały	020302_2 Głogów	521/1	521/4	0,2031	Rozbiórka sieci elektroenergetycznej WN napowietrznej 110 kV
739	0004 Grodziec Mały	020302_2 Głogów	522/3	522/4	0,0537	Rozbiórka sieci teletechnicznej doziemnej
740	0004 Grodziec Mały	020302_2 Głogów	522/3	522/4	0,0180	Budowa sieci teletechnicznej doziemnej
741	0004 Grodziec Mały	020302_2 Głogów	522/3	522/4	0,0111	Przebudowa odcinka koryta naturalnego rzeki (cieku) Bogomicki Rów (wykonanie regulacji)
742	0004 Grodziec Mały	020302_2 Głogów	528/1	528/3	0,1840	Budowa sieci elektroenergetycznej WN napowietrznej 110 kV
743	0004 Grodziec Mały	020302_2 Głogów	520/1	520/5	0,0054	Rozbiórka sieci teletechnicznej doziemnej
744	0004 Grodziec Mały	020302_2 Głogów	520/1	520/5	0,0035	Budowa sieci teletechnicznej doziemnej
745	0004 Grodziec Mały	020302_2 Głogów	520/1	520/5	0,1353	Budowa sieci elektroenergetycznej nN doziemnej 0,4/1,0 kV
746	0004 Grodziec Mały	020302_2 Głogów	519	-	0,0524	Budowa sieci elektroenergetycznej nN doziemnej 0,4/1,0 kV
747	0004 Grodziec Mały	020302_2 Głogów	517/2	517/3	0,0377	Budowa sieci elektroenergetycznej SN doziemnej 20kV
748	0004 Grodziec Mały	020302_2 Głogów	517/2	517/6	0,0595	Budowa sieci elektroenergetycznej SN napowietrznej 20kV
749	0004 Grodziec Mały	020302_2 Głogów	517/2	517/6	0,0153	Budowa sieci elektroenergetycznej SN doziemnej 20kV
750	0004 Grodziec Mały	020302_2 Głogów	517/2	517/6	0,0716	Rozbiórka sieci elektroenergetycznej SN napowietrznej 20kV
751	0004 Grodziec Mały	020302_2 Głogów	511	511/1	0,0037	Budowa sieci elektroenergetycznej SN doziemnej 20kV
752	0004 Grodziec Mały	020302_2 Głogów	511	511/1	0,0263	Rozbiórka urządzenia wodnego (rowu drogowego)
753	0004 Grodziec Mały	020302_2 Głogów	511	511/1	0,0284	Budowa zjazdu zwykłego z drogi wojewódzkiej DW 321 na działkę 511/1
754	0004 Grodziec Mały	020302_2 Głogów	518/2	518/3	0,0326	Budowa sieci elektroenergetycznej SN napowietrznej 20kV
755	0004 Grodziec Mały	020302_2 Głogów	518/2	518/3	0,0367	Budowa sieci elektroenergetycznej SN doziemnej 20kV
756	0004 Grodziec Mały	020302_2 Głogów	518/2	518/3	0,0401	Rozbiórka sieci elektroenergetycznej SN napowietrznej 20kV
757	0004 Grodziec Mały	020302_2 Głogów	527/2	527/6	0,4975	Budowa sieci elektroenergetycznej WN napowietrznej 110 kV
758	0004 Grodziec Mały	020302_2 Głogów	527/2	527/6	0,3766	Rozbiórka sieci elektroenergetycznej WN napowietrznej 110 kV
759	0004 Grodziec Mały	020302_2 Głogów	488/2	488/5	0,6131	Przebudowa sieci elektroenergetycznej WN napowietrznej 110 kV
760	0004 Grodziec Mały	020302_2 Głogów	488/2	488/5	0,5934	Przebudowa sieci elektroenergetycznej WN napowietrznej 110 kV
761	0004 Grodziec Mały	020302_2 Głogów	232/1	232/5	0,0288	Budowa sieci elektroenergetycznej SN napowietrznej 20kV
762	0004 Grodziec Mały	020302_2 Głogów	232/1	232/5	0,0008	Budowa sieci elektroenergetycznej SN doziemnej 20kV
763	0004 Grodziec Mały	020302_2 Głogów	232/1	232/5	0,0342	Rozbiórka sieci elektroenergetycznej SN napowietrznej 20kV
764	0004 Grodziec Mały	020302_2 Głogów	232/1	232/2	0,0461	Budowa sieci elektroenergetycznej SN napowietrznej 20kV
765	0004 Grodziec Mały	020302_2 Głogów	232/1	232/2	0,0042	Budowa sieci elektroenergetycznej SN doziemnej 20kV
766	0004 Grodziec Mały	020302_2 Głogów	232/1	232/2	0,0488	Rozbiórka sieci elektroenergetycznej SN napowietrznej 20kV
767	0004 Grodziec Mały	020302_2 Głogów	235	235/1	0,0016	Budowa sieci elektroenergetycznej SN doziemnej 20kV
768	0004 Grodziec Mały	020302_2 Głogów	235	235/4	0,0070	Budowa sieci elektroenergetycznej SN doziemnej 20kV
769	0004 Grodziec Mały	020302_2 Głogów	235	235/4	0,0330	Rozbiórka sieci elektroenergetycznej SN napowietrznej 20kV
770	0004 Grodziec Mały	020302_2 Głogów	235	235/4	0,0460	Budowa sieci elektroenergetycznej SN napowietrznej 20kV
771	0004 Grodziec Mały	020302_2 Głogów	294/1	294/2	0,0118	Budowa sieci elektroenergetycznej SN doziemnej 20kV
772	0004 Grodziec Mały	020302_2 Głogów	294/1	294/2	0,0008	Budowa sieci elektroenergetycznej SN doziemnej 20kV
773	0004 Grodziec Mały	020302_2 Głogów	242	242/1	0,0094	Budowa urządzeń melioracji wodnych szczegółowych (rów R-Gr-2)
774	0004 Grodziec Mały	020302_2 Głogów	242	242/1	0,0094	Rozbiórka urządzeń melioracji wodnych szczegółowych (rów R-Gr-2)
775	0004 Grodziec Mały	020302_2 Głogów	304/2	304/3	0,0204	Budowa urządzeń melioracji wodnych szczegółowych (rów R-Gr-2)
776	0004 Grodziec Mały	020302_2 Głogów	394/1	394/2	0,3960	Przebudowa sieci elektroenergetycznej WN napowietrznej 110 kV
777	0004 Grodziec Mały	020302_2 Głogów	394/1	394/2	0,3953	Przebudowa sieci elektroenergetycznej WN napowietrznej 110 kV
778	0004 Grodziec Mały	020302_2 Głogów	394/1	394/2	0,0032	Budowa sieci elektroenergetycznej SN doziemnej 20kV
779	0004 Grodziec Mały	020302_2 Głogów	391/1	391/2	0,0073	Budowa zjazdu zwykłego z drogi gminnej DJ-50A na działkę o nr 391/2
780	0004 Grodziec Mały	020302_2 Głogów	391/1	391/2	0,0109	Rozbiórka budowli (fundamenty)
781	0004 Grodziec Mały	020302_2 Głogów	391/1	391/2	0,0139	Rozbiórka budowli (fundamenty)
782	0004 Grodziec Mały	020302_2 Głogów	391/1	391/2	0,0237	Budowa sieci elektroenergetycznej SN doziemnej 20kV
783	0004 Grodziec Mały	020302_2 Głogów	390/2	390/4	0,0119	Budowa zjazdu zwykłego z drogi gminnej DJ-50A na działkę o nr 390/4
784

803	0004 Grodziec Mały	020302_2 Głogów	428	428/1	0,0073	Rozbiórka sieci elektroenergetycznej SN doziemnej 20kV
804	0004 Grodziec Mały	020302_2 Głogów	428	428/1	0,0347	Przebudowa sieci elektroenergetycznej WN napowietrznej 110 kV
805	0004 Grodziec Mały	020302_2 Głogów	428	428/1	0,0663	Rozbiórka sieci elektroenergetycznej WN napowietrznej 110 kV
806	0004 Grodziec Mały	020302_2 Głogów	428	428/1	0,0663	Budowa sieci elektroenergetycznej WN napowietrznej 110 kV
807	0004 Grodziec Mały	020302_2 Głogów	428	428/1	0,0782	Przebudowa sieci elektroenergetycznej WN napowietrznej 110 kV
808	0004 Grodziec Mały	020302_2 Głogów	425	425/2	0,0203	Rozbiórka sieci elektroenergetycznej WN napowietrznej 110 kV
809	0004 Grodziec Mały	020302_2 Głogów	425	425/2	0,0203	Budowa sieci elektroenergetycznej WN napowietrznej 110 kV
810	0004 Grodziec Mały	020302_2 Głogów	425	425/2	0,0190	Przebudowa sieci elektroenergetycznej WN napowietrznej 110 kV
811	0004 Grodziec Mały	020302_2 Głogów	425	425/2	0,0040	Rozbiórka sieci elektroenergetycznej SN doziemnej 20kV
812	0004 Grodziec Mały	020302_2 Głogów	411/2	411/4	0,0031	Budowa zjazdu zwykłego z drogi gminnej DJ-50 (DG-50) na działkę o nr 411/4
813	0004 Grodziec Mały	020302_2 Głogów	411/2	411/7	0,0071	Rozbiórka sieci elektroenergetycznej SN doziemnej 20kV
814	0004 Grodziec Mały	020302_2 Głogów	411/2	411/7	0,0031	Rozbiórka sieci elektroenergetycznej SN napowietrznej 20kV
815	0004 Grodziec Mały	020302_2 Głogów	411/3	411/9	0,0023	Budowa zjazdu zwykłego z drogi gminnej DJ-50 (DG-50) na działkę o nr 411/9
816	0004 Grodziec Mały	020302_2 Głogów	430/1	-	0,0411	Rozbiórka sieci elektroenergetycznej WN napowietrznej 110 kV
817	0004 Grodziec Mały	020302_2 Głogów	430/1	-	0,0411	Budowa sieci elektroenergetycznej WN napowietrznej 110 kV
818	0004 Grodziec Mały	020302_2 Głogów	430/1	-	0,1898	Przebudowa sieci elektroenergetycznej WN napowietrznej 110 kV
819	0004 Grodziec Mały	020302_2 Głogów	414/1	414/2	0,0906	Rozbiórka sieci elektroenergetycznej WN napowietrznej 110 kV
820	0004 Grodziec Mały	020302_2 Głogów	414/1	414/2	0,0906	Budowa sieci elektroenergetycznej WN napowietrznej 110 kV
821	0004 Grodziec Mały	020302_2 Głogów	419	419/4	0,0802	Rozbiórka sieci elektroenergetycznej WN napowietrznej 110 kV
822	0004 Grodziec Mały	020302_2 Głogów	419	419/4	0,0802	Budowa sieci elektroenergetycznej WN napowietrznej 110 kV
823	0004 Grodziec Mały	020302_2 Głogów	419	419/4	0,0242	Przebudowa sieci elektroenergetycznej WN napowietrznej 110 kV
824	0004 Grodziec Mały	020302_2 Głogów	420	420/1	0,0174	Budowa sieci elektroenergetycznej WN napowietrznej 110 kV
825	0004 Grodziec Mały	020302_2 Głogów	420	420/4	0,0858	Rozbiórka sieci elektroenergetycznej WN napowietrznej 110 kV
826	0004 Grodziec Mały	020302_2 Głogów	420	420/4	0,0917	Budowa sieci elektroenergetycznej WN napowietrznej 110 kV
827	0004 Grodziec Mały	020302_2 Głogów	420	420/4	0,0777	Przebudowa sieci elektroenergetycznej WN napowietrznej 110 kV
828	0004 Grodziec Mały	020302_2 Głogów	421	421/1	0,0739	Budowa sieci elektroenergetycznej WN napowietrznej 110 kV
829	0004 Grodziec Mały	020302_2 Głogów	421	421/1	0,0058	Budowa sieci elektroenergetycznej WN napowietrznej 110 kV
830	0004 Grodziec Mały	020302_2 Głogów	421	421/4	0,0813	Rozbiórka sieci elektroenergetycznej WN napowietrznej 110 kV
831	0004 Grodziec Mały	020302_2 Głogów	421	421/4	0,0782	Przebudowa sieci elektroenergetycznej WN napowietrznej 110 kV
832	0004 Grodziec Mały	020302_2 Głogów	422	422/1	0,0719	Budowa sieci elektroenergetycznej WN napowietrznej 110 kV
833	0004 Grodziec Mały	020302_2 Głogów	422	422/1	0,0474	Budowa sieci elektroenergetycznej WN napowietrznej 110 kV
834	0004 Grodziec Mały	020302_2 Głogów	422	422/1	0,0018	Budowa zjazdu zwykłego z drogi gminnej DJ-50 (DG-50) na działkę o nr 422/1
835	0004 Grodziec Mały	020302_2 Głogów	422	422/4	0,0123	Rozbiórka sieci elektroenergetycznej SN napowietrznej 20kV
836	0004 Grodziec Mały	020302_2 Głogów	422	422/4	0,0123	Budowa sieci elektroenergetycznej SN napowietrznej 20kV
837	0004 Grodziec Mały	020302_2 Głogów	422	422/4	0,0121	Rozbiórka sieci elektroenergetycznej WN napowietrznej 110 kV
838	0004 Grodziec Mały	020302_2 Głogów	422	422/4	0,0781	Przebudowa sieci elektroenergetycznej WN napowietrznej 110 kV
839	0004 Grodziec Mały	020302_2 Głogów	423	423/1	0,0078	Budowa zjazdu zwykłego z drogi gminnej DJ-50 (DG-50) na działkę o nr 423/1
840	0004 Grodziec Mały	020302_2 Głogów	423	423/1	0,0712	Budowa sieci elektroenergetycznej WN napowietrznej 110 kV
841	0004 Grodziec Mały	020302_2 Głogów	423	423/1	0,0469	Budowa sieci elektroenergetycznej WN napowietrznej 110 kV
842	0004 Grodziec Mały	020302_2 Głogów	423	423/4	0,0216	Rozbiórka sieci elektroenergetycznej SN napowietrznej 20kV
843	0004 Grodziec Mały	020302_2 Głogów	423	423/4	0,0216	Budowa sieci elektroenergetycznej SN napowietrznej 20kV
844	0004 Grodziec Mały	020302_2 Głogów	423	423/4	0,0776	Przebudowa sieci elektroenergetycznej WN napowietrznej 110 kV
845	0004 Grodziec Mały	020302_2 Głogów	424	424/1	0,0917	Budowa sieci elektroenergetycznej WN napowietrznej 110 kV
846	0004 Grodziec Mały	020302_2 Głogów	424	424/1	0,0322	Budowa sieci elektroenergetycznej WN napowietrznej 110 kV
847	0004 Grodziec Mały	020302_2 Głogów	424	424/1	0,0080	Budowa zjazdu zwykłego z drogi gminnej DJ-50 (DG-50) na działkę o nr 424/1
848	0004 Grodziec Mały	020302_2 Głogów	424	424/4	0,0656	Przebudowa sieci elektroenergetycznej WN napowietrznej 110 kV
849	0004 Grodziec Mały	020302_2 Głogów	344/1	344/15	0,0079	Budowa sieci elektroenergetycznej SN doziemnej 20kV
850	0004 Grodziec Mały	020302_2 Głogów	344/1	344/15	0,0015	Budowa sieci elektroenergetycznej SN doziemnej 20kV
851	0004 Grodziec Mały	020302_2 Głogów	344/1	344/15	0,0107	Budowa sieci elektroenergetycznej nN doziemnej 0,4/1,0 kV
852	0004 Grodziec Mały	020302_2 Głogów	344/1	344/15	0,0021	Budowa sieci elektroenergetycznej nN doziemnej 0,4/1,0 kV
853	0004 Grodziec Mały	020302_2 Głogów	343	343/4	0,0140	Budowa sieci elektroenergetycznej SN doziemnej 20kV
854	0004 Grodziec Mały	020302_2 Głogów	343	343/4	0,0055	Budowa sieci elektroenergetycznej SN doziemnej 20kV
855	0004 Grodziec Mały	020302_2 Głogów	343	343/4	0,0019	Budowa sieci elektroenergetycznej nN doziemnej 0,4/1,0 kV
856	0004 Grodziec Mały	020302_2 Głogów	343	343/4	0,0020	Budowa zjazdu zwykłego z drogi gminnej DJ-51 (DG-51) na działkę o nr 343/4
857	0004 Grodziec Mały	020302_2 Głogów	343	343/4	0,0028	Budowa sieci elektroenergetycznej nN doziemnej 0,4/1,0 kV
858	0004 Grodziec Mały	020302_2 Głogów	343	343/1	0,0043	Budowa zjazdu zwykłego z drogi gminnej DJ-51 (DG-51) na działkę o nr 343/1
859	0004 Grodziec Mały	020302_2 Głogów	339	339/1	0,1714	Budowa sieci elektroenergetycznej WN napowietrznej 110 kV
860	0004 Grodziec Mały	020302_2 Głogów	339	339/1	0,0064	Budowa sieci elektroenergetycznej nN doziemnej 0,4/1,0 kV
861	0004 Grodziec Mały	020302_2 Głogów	339	339/1	0,0131	Budowa sieci elektroenergetycznej SN doziemnej 20kV
862	0004 Grodziec Mały	020302_2 Głogów	339	339/1	0,0012	Rozbiórka przyłącza kanalizacji sanitarnej grawitacyjnej doziemnej
863	0004 Grodziec Mały	020302_2 Głogów	339	339/1	0,0040	Budowa przyłącza kanalizacji sanitarnej grawitacyjnej doziemnej
864	0004 Grodziec Mały	020302_2 Głogów	339	339/1	0,0006	Budowa przyłącza sieci wodociągowej doziemnej
865	0004 Grodziec Mały	020302_2 Głogów	339	339/1	0,0028	Rozbiórka przyłącza sieci wodociągowej doziemnej
866	0004 Grodziec Mały	020302_2 Głogów	338	338/1	0,0098	Budowa sieci elektroenergetycznej WN napowietrznej 110 kV
867	0004 Grodziec Mały	020302_2 Głogów	337	-	0,0063	Budowa sieci elektroenergetycznej WN napowietrznej 110 kV
868	0004 Grodziec Mały	020302_2 Głogów	455/2	455/3	0,0066	Rozbiórka sieci wodociągowej rozdzielczej, doziemnej
869	0004 Grodziec Mały	020302_2 Głogów	455/2	455/3	0,0054	Budowa sieci elektroenergetycznej SN doziemnej 20kV
870	0004 Grodziec Mały	020302_2 Głogów	455/2	455/3	0,0141	Budowa sieci elektroenergetycznej nN napowietrznej 0,4/1,0kV
871	0004 Grodziec Mały	020302_2 Głogów	455/2	455/3	0,0178	Rozbiórka sieci elektroenergetycznej nN napowietrznej 0,4/1,0kV
872	0004 Grodziec Mały	020302_2 Głogów	455/2	455/3	0,0050	Budowa sieci elektroenergetycznej nN doziemnej 0,4/1,0 Kv
873	0004 Grodziec Mały	020302_2 Głogów	455/2	455/3	0,0136	Budowa sieci elektroenergetycznej WN napowietrznej 110 Kv
874	0004 Grodziec Mały	020302_2 Głogów	455/2	455/3	0,0094	Rozbiórka sieci elektroenergetycznej nN doziemnej 0,4/1,0kV
875	0004 Grodziec Mały	020302_2 Głogów	455/2	455/3	0,0035	Budowa sieci wodociągowej rozdzielczej, doziemnej
876	0004 Grodziec Mały	020302_2 Głogów	455/2	455/3	0,0006	Budowa sieci kanalizacji sanitarnej grawitacyjnej doziemnej
877	0004 Grodziec Mały	020302_2 Głogów	455/2	455/3	0,0250	Rozbiórka sieci kanalizacji sanitarnej grawitacyjnej doziemnej
878	0004 Grodziec Mały	020302_2 Głogów	455/2	455/3	0,0039	Rozbiórka przyłącza kanalizacji sanitarnej grawitacyjnej doziemnej
879	0004 Grodziec Mały	020302_2 Głogów	455/2	455/3	0,0039	Budowa przyłącza kanalizacji sanitarnej grawitacyjnej doziemnej
880	0004 Grodziec Mały	020302_2 Głogów	543	-	0,0031	Rozbiórka przyłącza sieci elektroenergetycznej nN doziemnej 0,4/1,0 kV
881	0004 Grodziec Mały	020302_2 Głogów	543	-	0,0031	Budowa przyłącza sieci elektroenergetycznej nN doziemnej 0,4/1,0 kV
882	0004 Grodziec Mały	020302_2 Głogów	455/1	455/7	0,0060	Budowa sieci elektroenergetycznej SN doziemnej 20kV
883	0004 Grodziec Mały	020302_2 Głogów	455/1	455/7	0,0032	Rozbiórka sieci elektroenergetycznej nN doziemnej 0,4/1,0kV
884	0004 Grodziec Mały	020302_2 Głogów	455/1	455/7	0,0029	Budowa sieci elektroenergetycznej nN doziemnej 0,4/1,0kV
885	0004 Grodziec Mały	020302_2 Głogów	455/1	455/7	0,0017	Budowa przyłącza sieci elektroenergetycznej nN doziemnej 0,4/1,0 kV
886	0004 Grodziec Mały	020302_2 Głogów	455/1	455/7	0,0020	Budowa sieci kanalizacji sanitarnej grawitacyjnej doziemnej
887	0004 Grodziec Mały	020302_2 Głogów	455/1	455/7	0,0119	Rozbiórka sieci kanalizacji sanitarnej grawitacyjnej doziemnej
888	0004 Grodziec Mały	020302_2 Głogów	458	458/3	0,0100	Budowa sieci kanalizacji sanitarnej grawitacyjnej doziemnej
889	0004 Grodziec Mały	020302_2 Głogów	458	458/3	0,0157	Budowa sieci elektroenergetycznej SN doziemnej 20kV
890	0004 Grodziec Mały	020302_2 Głogów	458	458/3	0,0081	Budowa sieci elektroenergetycznej SN doziemnej 20kV
891	0004 Grodziec Mały	020302_2 Głogów	458	458/3	0,0012	Rozbiórka sieci wodociągowej rozdzielczej, doziemnej
892	0004 Grodziec Mały	020302_2 Głogów	458	458/3	0,0014	Budowa sieci wodociągowej rozdzielczej, doziemnej
893	0004 Grodziec Mały	020302_2 Głogów	458	458/1	0,0023	Budowa sieci elektroenergetycznej SN doziemnej 20kV
894	0004 Grodziec Mały	020302_2 Głogów	458	458/1	0,2268	Rozbiórka sieci elektroenergetycznej WN napowietrznej 110 kV
895	0004 Grodziec Mały	020302_2 Głogów	458	458/1	0,2268	Budowa sieci elektroenergetycznej WN napowietrznej 110 kV
896	0004 Grodziec Mały	020302_2 Głogów	458	458/1	0,2122	Rozbiórka sieci elektroenergetycznej WN napowietrznej 110 kV
897	0004 Grodziec Mały	020302_2 Głogów	458	458/1	0,2122	Budowa sieci elektroenergetycznej WN napowietrznej 110 kV
898	0004 Grodziec Mały	020302_2 Głogów	456	456/1	0,0010	Rozbiórka sieci kanalizacji sanitarnej tłocznej doziemnej
899	0004 Grodziec Mały	020302_2 Głogów	456	456/1	0,0101	Budowa sieci kanalizacji sanitarnej tłocznej doziemnej
900	0004 Grodziec Mały	020302_2 Głogów	456	456/1	0,0143	Rozbiórka sieci elektroenergetycznej WN napowietrznej 110 kV
901	0004 Grodziec Mały	020302_2 Głogów	456	456/1	0,0184	Rozbiórka sieci elektroenergetycznej WN napowietrznej 110 kV
902	0004 Grodziec Mały	020302_2 Głogów	456	456/1	0,0184	Budowa sieci elektroenergetycznej WN napowietrznej 110 kV
903	0004 Grodziec Mały	020302_2 Głogów	456	456/1	0,0066	Budowa sieci elektroenergetycznej SN doziemnej 20kV
904	0004 Grodziec Mały	020302_2 Głogów	456	456/1	0,0036	Budowa sieci elektroenergetycznej SN doziemnej 20kV
905	0004 Grodziec Mały	020302_2 Głogów	367/1	367/2	0,0081	Budowa sieci elektroenergetycznej SN doziemnej 20kV
906	0004 Grodziec Mały	020302_2 Głogów	367/1	367/2	0,0026	Budowa sieci elektroenergetycznej SN doziemnej 20kV
907	0004 Grodziec Mały	020302_2 Głogów	367/1	367/2	0,0441	Budowa sieci elektroenergetycznej SN napowietrznej 20kV
908	0004 Grodziec Mały	020302_2 Głogów	367/1	367/2	0,0630	Rozbiórka sieci elektroenergetycznej SN napowietrznej 20kV
909	0004 Grodziec Mały	020302_2 Głogów	367/1	367/2	0,0046	Przebudowa urządzeń melioracji wodnych szczegółowych (rów R-Gr-1c)
910	0004 Grodziec Mały	020302_2 Głogów	367/1	367/2	0,0393	Rozbiórka sieci elektroenergetycznej WN napowietrznej 110 kV
911	0004 Grodziec Mały	020302_2 Głogów	367/1	367/2	0,0393	Budowa sieci elektroenergetycznej WN napowietrznej 110 kV
912	0004 Grodziec Mały	020302_2 Głogów	537/3	537/9	0,0022	Budowa sieci kanalizacji sanitarnej tłocznej doziemnej
913	0004 Grodziec Mały	020302_2 Głogów	537/3	537/9	0,0022	Budowa sieci wodociągowej rozdzielczej, doziemnej
914	0004 Grodziec Mały	020302_2 Głogów	537/3	537/9	0,0995	Budowa sieci elektroenergetycznej SN doziemnej 20kV
915	0004 Grodziec Mały	020302_2 Głogów	537/3	537/9	0,3054	Budowa sieci elektroenergetycznej WN napowietrznej 110 kV
916	0004 Grodziec Mały	020302_2 Głogów	537/3	537/9	0,0020	Budowa sieci elektroenergetycznej WN napowietrznej 110 kV
917	0004 Grodziec Mały	020302_2 Głogów	537/3	537/9	0,0123	Budowa zjazdu zwykłego z drogi gminnej DG100154D na działkę o nr 537/9
918	0004 Grodziec Mały	020302_2 Głogów	537/2	537/6	0,0130	Budowa zjazdu zwykłego z drogi gminnej DG100154D na działkę o nr 537/6
919	0004 Grodziec Mały	020302_2 Głogów	537/2	537/6	0,0155	Budowa sieci elektroenergetycznej WN napowietrznej 110 kV
920	0004 Grodziec Mały	020302_2 Głogów	537/2	537/6	0,0121	Budowa sieci wodociągowej rozdzielczej, doziemnej
921	0004 Grodziec Mały	020302_2 Głogów	537/2	537/6	0,0148	Budowa sieci elektroenergetycznej SN doziemnej 20kV
922	0004 Grodziec Mały	020302_2 Głogów	537/2	537/6	0,0058	Rozbiórka sieci elektroenergetycznej SN napowietrznej 20 kV
923	0004 Grodziec Mały	020302_2 Głogów	537/2	537/6	0,0089	Budowa sieci kanalizacji sanitarnej tłocznej doziemnej
924	0004 Grodziec Mały	020302_2 Głogów	537/1	537/4	0,0139	Budowa sieci wodociągowej rozdzielczej, doziemnej
925	0004 Grodziec Mały	020302_2 Głogów	537/1	537/4	0,0012	Rozbiórka sieci wodociągowej rozdzielczej, doziemnej
926	0004 Grodziec Mały	020302_2 Głogów	537/1	537/4	0,0013	Rozbiórka sieci wodociągowej rozdzielczej, doziemnej
927	0004 Grodziec Mały	020302_2 Głogów	537/1	537/4	0,0073	Budowa sieci kanalizacji sanitarnej tłocznej doziemnej
928	0004 Grodziec Mały	020302_2 Głogów	537/1	537/4	0,0077	Budowa sieci elektroenergetycznej SN doziemnej 20kV
929	0004 Grodziec Mały	020302_2 Głogów	537/1	537/4	0,0089	Budowa sieci elektroenergetycznej SN doziemnej 20kV
930	0004 Grodziec Mały	020302_2 Głogów	537/1	537/4	0,0118	Rozbiórka sieci elektroenergetycznej SN napowietrznej 20 kV
931	0004 Grodziec Mały	020302_2 Głogów	537/1	537/4	0,0047	Budowa sieci elektroenergetycznej SN napowietrznej 20 kV
932	0004 Grodziec Mały	020302_2 Głogów	359/1	-	0,0008	Rozbiórka sieci wodociągowej rozdzielczej, doziemnej
933	0004 Grodziec Mały	020302_2 Głogów	359/1	-	0,0010	Rozbiórka sieci wodociągowej rozdzielczej, doziemnej
934	0004 Grodziec Mały	020302_2 Głogów	359/1	-	0,0003	Budowa sieci kanalizacji sanitarnej grawitacyjnej doziemnej
935	0004 Grodziec Mały	020302_2 Głogów	359/1	-	0,0074	Rozbiórka sieci elektroenergetycznej SN napowietrznej 20 kV
936	0004 Grodziec Mały	020302_2 Głogów	359/1	-	0,0074	Budowa sieci elektroenergetycznej SN napowietrznej 20 kV
937	0004 Grodziec Mały	020302_2 Głogów	359/1	-	0,0033	Budowa sieci wodociągowej rozdzielczej, doziemnej
938	0004 Grodziec Mały	020302_2 Głogów	359/3	-	0,0058	Rozbiórka sieci elektroenergetycznej SN napowietrznej 20 kV
939	0004 Grodziec Mały	020302_2 Głogów	359/3	-	0,0058	Budowa sieci elektroenergetycznej SN napowietrznej 20 kV
940	0004 Grodziec Mały	020302_2 Głogów	358/1	-	0,0101	Rozbiórka sieci elektroenergetycznej SN napowietrznej 20 kV
941	0004 Grodziec Mały	020302_2 Głogów	358/1	-	0,0101	Budowa sieci elektroenergetycznej SN napowietrznej 20 kV
942	0004 Grodziec Mały	020302_2 Głogów	358/2	-	0,0032	Rozbiórka sieci elektroenergetycznej SN napowietrznej 20 kV
943	0004 Grodziec Mały	020302_2 Głogów	358/2	-	0,0032	Budowa sieci elektroenergetycznej SN napowietrznej 20 kV
944	0004 Grodziec Mały	020302_2 Głogów	357	-	0,0134	Rozbiórka sieci elektroenergetycznej SN napowietrznej 20 kV
945	0004 Grodziec Mały	020302_2 Głogów	357	-	0,0134	Budowa sieci elektroenergetycznej SN napowietrznej 20 kV
946	0004 Grodziec Mały	020302_2 Głogów	356	-	0,0021	Rozbiórka sieci elektroenergetycznej SN napowietrznej 20 kV
947	0004 Grodziec Mały	020302_2 Głogów	356	-	0,0021	Budowa sieci elektroenergetycznej SN napowietrznej 20 kV
948	0004 Grodziec Mały	020302_2 Głogów	379	379/3	0,0575	Budowa urządzeń melioracji wodnych szczegółowych (rów R-Gr-1c)
949	0004 Grodziec Mały	020302_2 Głogów	379	379/3	0,0179	Rozbiórka urządzeń melioracji wodnych szczegółowych (rów R-Gr-1c)
950	0004 Grodziec Mały	020302_2 Głogów	379	379/3	0,0020	Budowa sieci elektroenergetycznej SN doziemnej 20kV
951	0004 Grodziec Mały	020302_2 Głogów	379	379/3	0,0020	Budowa sieci elektroenergetycznej WN napowietrznej 110 kV
952	0004 Grodziec Mały	020302_2 Głogów	379	379/3	0,0102	Budowa zjazdu zwykłego z drogi wojewódzkiej DW nr 319 na działkę o nr 379/3
953	0004 Grodziec Mały	020302_2 Głogów	379	379/1	0,0042	Budowa sieci elektroenergetycznej WN doziemnej 110 kV
954	0004 Grodziec Mały	020302_2 Głogów	379	379/1	0,0087	Budowa sieci elektroenergetycznej nN doziemnej 0,4/1,0 kV
955	0004 Grodziec Mały	020302_2 Głogów	379	379/1	0,0078	Rozbiórka urządzeń melioracji wodnych szczegółowych (rów R-Gr-1c)
956	0004 Grodziec Mały	020302_2 Głogów	379	379/1	0,0382	Budowa urządzeń melioracji wodnych szczegółowych (rów R-Gr-1c)
957	0004 Grodziec Mały	020302_2 Głogów	378	-	0,0046	Rozbiórka sieci wodociągowej rozdzielczej, doziemnej
958	0004 Grodziec Mały	020302_2 Głogów	378	-	0,0044	Budowa sieci wodociągowej rozdzielczej, doziemnej
959	0004 Grodziec Mały	020302_2 Głogów	378	-	0,0135	Budowa urządzeń melioracji wodnych szczegółowych (rów R-Gr-1c)
960	0004 Grodziec Mały	020302_2 Głogów	376	-	0,0031	Rozbiórka sieci wodociągowej rozdzielczej, doziemnej
961	0004 Grodziec Mały	020302_2 Głogów	376	-	0,0028	Budowa sieci wodociągowej rozdzielczej, doziemnej
962	0004 Grodziec Mały	020302_2 Głogów	376	-	0,0362	Budowa urządzeń melioracji wodnych szczegółowych (rów R-Gr-1c)
963	0004 Grodziec Mały	020302_2 Głogów	380	-	0,0029	Budowa urządzeń melioracji wodnych szczegółowych (rów R-Gr-1c)
964	0004 Grodziec Mały	020302_2 Głogów	375/4	375/8	0,0216	Budowa sieci elektroenergetycznej WN doziemnej 110 kV
965	0004 Grodziec Mały	020302_2 Głogów	375/4	375/8	0,0005	Budowa sieci elektroenergetycznej nN doziemnej 0,4/1,0 kV
966	0004 Grodziec Mały	020302_2 Głogów	375/4	375/8	0,0061	Budowa urządzeń melioracji wodnych szczegółowych (rów R-Gr-1c)
967	0004 Grodziec Mały	020302_2 Głogów	375/4	375/8	0,0067	Przebudowa urządzeń melioracji wodnych szczegółowych (rów R-Gr-1c)
968	0004 Grodziec Mały	020302_2 Głogów	375/4	375/8	0,0049	Rozbiórka urządzeń melioracji wodnych szczegółowych (rów R-Gr-1c)
969	0004 Grodziec Mały	020302_2 Głogów	382	382/1	0,1093	Rozbiórka sieci elektroenergetycznej WN doziemnej 110kV
970	0004 Grodziec Mały	020302_2 Głogów	382	382/1	0,0031	Budowa sieci elektroenergetycznej WN doziemnej 110 kV
971	0004 Grodziec Mały	020302_2 Głogów	382	382/1	0,0684	Budowa sieci elektroenergetycznej nN doziemnej 0,4/1,0 kV
972	0004 Grodziec Mały	020302_2 Głogów	382	382/1	0,0059	Rozbiórka sieci teletechnicznej doziemnej

Wrocław/34449499

1 S3G

eprasa.pl bd4f2b24c8

973	0004 Grodziec Mały	020302_2 Głogów	382	382/1	0,0059	Budowa sieci teletechnicznej doziemnej
974	0004 Grodziec Mały	020302_2 Głogów	382	382/1	0,0056	Budowa sieci teletechnicznej doziemnej
975	0004 Grodziec Mały	020302_2 Głogów	382	382/1	0,0112	Budowa sieci teletechnicznej doziemnej
976	0004 Grodziec Mały	020302_2 Głogów	382	382/1	0,0032	Rozbiórka sieci wodociągowej rozdzielczej, doziemnej
977	0004 Grodziec Mały	020302_2 Głogów	382	382/1	0,0044	Budowa sieci wodociągowej rozdzielczej, doziemnej
978	0004 Grodziec Mały	020302_2 Głogów	382	382/1	0,0362	Rozbiórka sieci teletechnicznej doziemnej
979	0004 Grodziec Mały	020302_2 Głogów	382	382/1	0,0766	Rozbiórka sieci teletechnicznej doziemnej
980	0004 Grodziec Mały	020302_2 Głogów	382	382/1	0,0722	Budowa sieci teletechnicznej doziemnej
981	0004 Grodziec Mały	020302_2 Głogów	382	382/1	0,0189	Budowa sieci teletechnicznej doziemnej
982	0004 Grodziec Mały	020302_2 Głogów	382	382/1	0,0533	Rozbiórka sieci teletechnicznej doziemnej
983	0004 Grodziec Mały	020302_2 Głogów	382	382/1	0,0073	Budowa sieci teletechnicznej doziemnej
984	0004 Grodziec Mały	020302_2 Głogów	382	382/1	0,0074	Rozbiórka sieci teletechnicznej doziemnej
985	0004 Grodziec Mały	020302_2 Głogów	388	388/1	0,0159	Budowa sieci teletechnicznej doziemnej
986	0004 Grodziec Mały	020302_2 Głogów	388	388/1	0,0159	Budowa sieci teletechnicznej doziemnej
987	0004 Grodziec Mały	020302_2 Głogów	388	388/1	0,0089	Budowa sieci teletechnicznej doziemnej
988	0004 Grodziec Mały	020302_2 Głogów	387	-	0,0494	Rozbiórka sieci elektroenergetycznej SN napowietrznej 20kV
989	0004 Grodziec Mały	020302_2 Głogów	387	-	0,0463	Budowa sieci elektroenergetycznej SN napowietrznej 20kV
990	0004 Grodziec Mały	020302_2 Głogów	387	-	0,0134	Budowa sieci elektroenergetycznej SN napowietrznej 20kV
991	0004 Grodziec Mały	020302_2 Głogów	387	-	0,0019	Budowa sieci elektroenergetycznej SN doziemnej 20kV
992	0004 Grodziec Mały	020302_2 Głogów	384/6	384/7	0,0054	Rozbiórka sieci wodociągowej rozdzielczej, doziemnej
993	0004 Grodziec Mały	020302_2 Głogów	384/6	384/7	0,0327	Budowa sieci wodociągowej rozdzielczej, doziemnej
994	0004 Grodziec Mały	020302_2 Głogów	384/6	384/7	0,0129	Budowa sieci wodociągowej rozdzielczej, doziemnej
995	0012 Serby	020302_2 Głogów	175	-	0,0060	Budowa sieci teletechnicznej doziemnej
996	0012 Serby	020302_2 Głogów	174	174/2	0,0028	Budowa sieci teletechnicznej doziemnej
997	0012 Serby	020302_2 Głogów	174	174/2	0,0023	Budowa sieci teletechnicznej doziemnej
998	0012 Serby	020302_2 Głogów	174	174/2	0,0100	Rozbiórka sieci teletechnicznej doziemnej
999	0012 Serby	020302_2 Głogów	174	174/2	0,0503	Rozbiórka sieci teletechnicznej doziemnej
1000	0012 Serby	020302_2 Głogów	174	174/2	0,0017	Budowa sieci teletechnicznej doziemnej
1001	0012 Serby	020302_2 Głogów	172/4	172/7	0,0225	Budowa sieci teletechnicznej doziemnej
1002	0012 Serby	020302_2 Głogów	172/4	172/7	0,0032	Budowa zjazdu zwykłego z drogi gminnej DJ-53 (DG-53) na działkę o nr 172/7
1003	0012 Serby	020302_2 Głogów	171/2	171/3	0,0012	Budowa sieci teletechnicznej doziemnej
1004	0012 Serby	020302_2 Głogów	171/2	171/3	0,0046	Budowa zjazdu zwykłego z drogi gminnej DJ-53 (DG-53) na działkę o nr 171/3
1005	0012 Serby	020302_2 Głogów	171/1	-	0,0012	Budowa sieci teletechnicznej doziemnej
1006	0012 Serby	020302_2 Głogów	89	89/4	0,0042	Rozbiórka sieci elektroenergetycznej nN napowietrznej 0,4/1,0 kV
1007	0012 Serby	020302_2 Głogów	89	89/4	0,0042	Budowa sieci elektroenergetycznej nN napowietrznej 0,4/1,0 kV
1008	0012 Serby	020302_2 Głogów	89	89/4	0,0030	Budowa sieci teletechnicznej doziemnej
1009	0012 Serby	020302_2 Głogów	89	89/4	0,0030	Rozbiórka sieci teletechnicznej doziemnej
1010	0012 Serby	020302_2 Głogów	89	89/4	0,0034	Budowa sieci elektroenergetycznej SN doziemnej 20kV
1011	0012 Serby	020302_2 Głogów	89	89/4	0,0056	Rozbiórka sieci elektroenergetycznej SN doziemnej 20kV
1012	0012 Serby	020302_2 Głogów	89	89/4	0,0039	Budowa skrzyżowana DG100169D z drogą gminną DG100153D
1013	0012 Serby	020302_2 Głogów	17	17/1	0,0296	Budowa sieci elektroenergetycznej WN napowietrznej 110 kV
1014	0012 Serby	020302_2 Głogów	17	17/1	0,0115	Budowa sieci wodociągowej rozdzielczej, doziemnej
1015	0012 Serby	020302_2 Głogów	17	17/1	0,0091	Budowa sieci wodociągowej rozdzielczej, doziemnej
1016	0012 Serby	020302_2 Głogów	17	17/1	0,0161	Budowa sieci teletechnicznej doziemnej
1017	0012 Serby	020302_2 Głogów	18	18/1	0,0062	Budowa zjazdu zwykłego z drogi gminnej DJ-55 (DG-55) na działkę o nr 18/1
1018	0012 Serby	020302_2 Głogów	18	18/1	0,0067	Budowa sieci wodociągowej rozdzielczej, doziemnej
1019	0012 Serby	020302_2 Głogów	18	18/1	0,0053	Budowa sieci wodociągowej rozdzielczej, doziemnej
1020	0012 Serby	020302_2 Głogów	18	18/1	0,0620	Budowa sieci elektroenergetycznej WN napowietrznej 110 kV
1021	0012 Serby	020302_2 Głogów	18	18/1	0,0062	Budowa sieci teletechnicznej doziemnej
1022	0012 Serby	020302_2 Głogów	18	18/1	0,0057	Budowa sieci elektroenergetycznej SN doziemnej 20kV
1023	0012 Serby	020302_2 Głogów	19	19/1	0,0077	Budowa sieci wodociągowej rozdzielczej, doziemnej
1024	0012 Serby	020302_2 Głogów	19	19/1	0,0079	Budowa sieci wodociągowej rozdzielczej, doziemnej
1025	0012 Serby	020302_2 Głogów	19	19/1	0,0116	Budowa sieci teletechnicznej doziemnej
1026	0012 Serby	020302_2 Głogów	19	19/1	0,0197	Budowa sieci elektroenergetycznej SN doziemnej 20kV
1027	0012 Serby	020302_2 Głogów	19	19/1	0,0532	Budowa sieci elektroenergetycznej WN napowietrznej 110 kV
1028	0012 Serby	020302_2 Głogów	20	20/1	0,0079	Budowa sieci wodociągowej rozdzielczej, doziemnej
1029	0012 Serby	020302_2 Głogów	20	20/1	0,0081	Budowa sieci wodociągowej rozdzielczej, doziemnej
1030	0012 Serby	020302_2 Głogów	20	20/1	0,0138	Budowa sieci teletechnicznej doziemnej
1031	0012 Serby	020302_2 Głogów	20	20/1	0,0200	Budowa sieci elektroenergetycznej SN doziemnej 20kV
1032	0012 Serby	020302_2 Głogów	20	20/1	0,0543	Budowa sieci elektroenergetycznej WN napowietrznej 110 kV
1033	0012 Serby	020302_2 Głogów	21	21/1	0,0084	Budowa sieci wodociągowej rozdzielczej, doziemnej
1034	0012 Serby	020302_2 Głogów	21	21/1	0,0079	Budowa sieci wodociągowej rozdzielczej, doziemnej
1035	0012 Serby	020302_2 Głogów	21	21/1	0,0092	Budowa sieci teletechnicznej doziemnej
1036	0012 Serby	020302_2 Głogów	21	21/1	0,0062	Budowa sieci elektroenergetycznej SN doziemnej 20kV
1037	0012 Serby	020302_2 Głogów	21	21/1	0,0116	Budowa sieci elektroenergetycznej SN doziemnej 20kV
1038	0012 Serby	020302_2 Głogów	21	21/1	0,0537	Budowa sieci elektroenergetycznej WN napowietrznej 110 kV
1039	0012 Serby	020302_2 Głogów	22	22/1	0,0081	Budowa sieci wodociągowej rozdzielczej, doziemnej
1040	0012 Serby	020302_2 Głogów	22	22/1	0,0104	Budowa sieci wodociągowej rozdzielczej, doziemnej
1041	0012 Serby	020302_2 Głogów	22	22/1	0,0115	Budowa sieci elektroenergetycznej SN doziemnej 20kV
1042	0012 Serby	020302_2 Głogów	22	22/1	0,0563	Budowa sieci elektroenergetycznej WN napowietrznej 110 kV
1043	0012 Serby	020302_2 Głogów	23	23/5	0,0031	Rozbiórka sieci wodociągowej rozdzielczej, doziemnej
1044	0012 Serby	020302_2 Głogów	23	23/5	0,0066	Budowa sieci wodociągowej rozdzielczej, doziemnej
1045	0012 Serby	020302_2 Głogów	23	23/5	0,0034	Budowa sieci wodociągowej rozdzielczej, doziemnej
1046	0012 Serby	020302_2 Głogów	23	23/1	0,0077	Budowa sieci wodociągowej rozdzielczej, doziemnej
1047	0012 Serby	020302_2 Głogów	23	23/1	0,0097	Budowa sieci wodociągowej rozdzielczej, doziemnej
1048	0012 Serby	020302_2 Głogów	23	23/1	0,0527	Budowa sieci elektroenergetycznej WN napowietrznej 110 kV
1049	0012 Serby	020302_2 Głogów	23	23/1	0,0111	Budowa sieci elektroenergetycznej SN doziemnej 20kV
1050	0012 Serby	020302_2 Głogów	24/1	24/3	0,0086	Budowa sieci wodociągowej rozdzielczej, doziemnej
1051	0012 Serby	020302_2 Głogów	24/1	24/3	0,0102	Budowa sieci wodociągowej rozdzielczej, doziemnej
1052	0012 Serby	020302_2 Głogów	24/1	24/3	0,0441	Budowa sieci wodociągowej rozdzielczej, doziemnej
1053	0012 Serby	020302_2 Głogów	24/1	24/3	0,0691	Budowa sieci elektroenergetycznej WN napowietrznej 110 kV
1054	0012 Serby	020302_2 Głogów	24/1	24/3	0,0114	Budowa sieci elektroenergetycznej SN doziemnej 20kV
1055	0012 Serby	020302_2 Głogów	24/1	24/3	0,0214	Budowa sieci elektroenergetycznej SN doziemnej 20kV
1056	0012 Serby	020302_2 Głogów	24/1	24/3	0,0088	Budowa zjazdu zwykłego z drogi gminnej DJ-55 (DG-55) na działkę o nr 24/3
1057	0012 Serby	020302_2 Głogów	6	6/1	0,0021	Budowa sieci wodociągowej rozdzielczej, doziemnej
1058	0012 Serby	020302_2 Głogów	6	6/1	0,0021	Budowa sieci elektroenergetycznej SN doziemnej 20kV
1059	0012 Serby	020302_2 Głogów	16/7	16/8	0,0204	Budowa sieci elektroenergetycznej SN doziemnej 20kV
1060	0012 Serby	020302_2 Głogów	16/7	16/8	0,0431	Budowa sieci elektroenergetycznej SN doziemnej 20kV
1061	0012 Serby	020302_2 Głogów	16/7	16/8	0,0779	Budowa sieci wodociągowej rozdzielczej, doziemnej
1062	0012 Serby	020302_2 Głogów	16/7	16/8	0,0011	Rozbiórka sieci elektroenergetycznej SN doziemnej 20kV
1063	0012 Serby	020302_2 Głogów	16/7	16/8	0,0083	Rozbiórka sieci wodociągowej rozdzielczej, doziemnej
1064	0012 Serby	020302_2 Głogów	15	15/1	0,0019	Rozbiórka sieci elektroenergetycznej SN doziemnej 20kV
1065	0012 Serby	020302_2 Głogów	15	15/1	0,0029	Budowa sieci elektroenergetycznej SN doziemnej 20kV
1066	0012 Serby	020302_2 Głogów	25/3	25/9	0,0106	Budowa sieci elektroenergetycznej SN doziemnej 20kV
1067	0012 Serby	020302_2 Głogów	25/3	25/9	0,0015	Rozbiórka sieci wodociągowej rozdzielczej, doziemnej
1068	0012 Serby	020302_2 Głogów	25/3	25/9	0,0033	Budowa zjazdu zwykłego z drogi gminnej DJ-53 (DG-53) na działkę o nr 25/9
1069	0012 Serby	020302_2 Głogów	25/2	25/10	0,0318	Rozbiórka sieci wodociągowej rozdzielczej, doziemnej
1070	0012 Serby	020302_2 Głogów	25/2	25/10	0,0034	Rozbiórka sieci wodociągowej rozdzielczej, doziemnej
1071	0012 Serby	020302_2 Głogów	25/2	25/10	0,0049	Rozbiórka sieci elektroenergetycznej SN doziemnej 20kV
1072	0012 Serby	020302_2 Głogów	25/2	25/10	0,0128	Budowa sieci elektroenergetycznej SN doziemnej 20kV
1073	0012 Serby	020302_2 Głogów	25/2	25/10	0,0012	Budowa sieci wodociągowej rozdzielczej, doziemnej
1074	0012 Serby	020302_2 Głogów	48	48/1	0,0054	Budowa sieci elektroenergetycznej SN doziemnej 20kV
1075	0012 Serby	020302_2 Głogów	48	48/4	0,0036	Budowa sieci teletechnicznej doziemnej
1076	0012 Serby	020302_2 Głogów	48	48/4	0,0036	Rozbiórka sieci teletechnicznej doziemnej
1077	0012 Serby	020302_2 Głogów	48	48/4	0,0026	Rozbiórka sieci wodociągowej rozdzielczej, doziemnej
1078	0012 Serby	020302_2 Głogów	48	48/4	0,0026	Budowa sieci wodociągowej rozdzielczej, doziemnej
1079	0012 Serby	020302_2 Głogów	26	26/1	0,0174	Rozbiórka sieci elektroenergetycznej nN napowietrznej 0,4/1,0 kV
1080	0012 Serby	020302_2 Głogów	26	26/1	0,0132	Budowa sieci elektroenergetycznej nN doziemnej 0,4/1,0 kV
1081	0012 Serby	020302_2 Głogów	26	26/1	0,0061	Budowa sieci elektroenergetycznej nN napowietrznej 0,4/1,0 kV
1082	0012 Serby	020302_2 Głogów	26	26/1	0,0014	Budowa sieci wodociągowej rozdzielczej, doziemnej
1083	0012 Serby	020302_2 Głogów	26	26/1	0,0031	Rozbiórka sieci wodociągowej rozdzielczej, doziemnej
1084	0012 Serby	020302_2 Głogów	29/4	29/6	0,0115	Rozbiórka sieci elektroenergetycznej nN napowietrznej 0,4/1,0 kV
1085	0012 Serby	020302_2 Głogów	29/4	29/6	0,0201	Budowa sieci elektroenergetycznej nN doziemnej 0,4/1,0 kV
1086	0012 Serby	020302_2 Głogów	29/4	29/6	0,0216	Rozbiórka sieci wodociągowej magistralnej, doziemnej
1087	0012 Serby	020302_2 Głogów	29/4	29/6	0,0315	Budowa sieci wodociągowej magistralnej, doziemnej
1088	0012 Serby	020302_2 Głogów	31	31/1	0,0113	Budowa sieci wodociągowej magistralnej, doziemnej
1089	0012 Serby	020302_2 Głogów	32	32/1	0,0091	Budowa sieci wodociągowej magistralnej, doziemnej
1090	0012 Serby	020302_2 Głogów	34	34/1	0,0142	Budowa sieci teletechnicznej doziemnej
1091	0012 Serby	020302_2 Głogów	34	34/4	0,1833	Budowa sieci elektroenergetycznej WN napowietrznej 110 kV
1092	0012 Serby	020302_2 Głogów	34	34/4	0,0329	Budowa sieci elektroenergetycznej WN napowietrznej 110 kV
1093	0012 Serby	020302_2 Głogów	34	34/4	0,0027	Budowa zjazdu zwykłego z drogi gminnej DG100152D na działkę o nr 34/4
1094	0012 Serby	020302_2 Głogów	34	34/4	0,0115	Budowa zjazdu zwykłego z drogi gminnej DG100152D na działkę o nr 34/4
1095	0012 Serby	020302_2 Głogów	34	34/4	0,0050	Rozbiórka budowli (garaż)
1096	0012 Serby	020302_2 Głogów	34	34/4	0,0060	Budowa sieci wodociągowej magistralnej, doziemnej
1097	0012 Serby	020302_2 Głogów	34	34/4	0,0025	Rozbiórka sieci wodociągowej magistralnej, doziemnej
1098	0012 Serby	020302_2 Głogów	34	34/4	0,0069	Budowa sieci elektroenergetyczne nN doziemnej 0,4/ 1,0kV
1099	0012 Serby	020302_2 Głogów	34	34/4	0,0059	Rozbiórka sieci elektroenergetyczne nN napowietrznej 0,4/ 1,0kV
1100	0012 Serby	020302_2 Głogów	34	34/4	0,0120	Budowa sieci elektroenergetycznej SN napowietrznej 20kV
1101	0012 Serby	020302_2 Głogów	34	34/4	0,0084	Budowa sieci elektroenergetycznej SN doziemnej 20kV
1102	0012 Serby	020302_2 Głogów	34	34/4	0,0201	rozbiórka sieci elektroenergetycznej SN napowietrznej 20kV
1103	0012 Serby	020302_2 Głogów	35	35/1	0,1537	Budowa sieci elektroenergetycznej WN napowietrznej 110 kV
1104	0012 Serby	020302_2 Głogów	35	35/1	0,0128	Budowa sieci elektroenergetycznej WN napowietrznej 110 kV
1105	0012 Serby	020302_2 Głogów	35	35/1	0,0039	Budowa zjazdu zwykłego z drogi gminnej DG100152D na działkę o nr 35/1
1106	0012 Serby	020302_2 Głogów	35	35/1	0,0231	Rozbiórka sieci elektroenergetycznej SN napowietrznej 20kV
1107	0012 Serby	020302_2 Głogów	35	35/1	0,0231	Budowa sieci elektroenergetycznej SN napowietrznej 20kV
1108	0012 Serby	020302_2 Głogów	36	36/1	0,1457	Budowa sieci elektroenergetycznej WN napowietrznej 110 kV
1109	0012 Serby	020302_2 Głogów	36	36/1	0,0048	Budowa zjazdu zwykłego z drogi gminnej DG100152D na działkę o nr 36/1
1110	0012 Serby	020302_2 Głogów	36	36/1	0,0229	Rozbiórka sieci elektroenergetycznej SN napowietrznej 20kV
1111	0012 Serby	020302_2 Głogów	36	36/1	0,0229	Budowa sieci elektroenergetycznej SN napowietrznej 20kV
1112	0012 Serby	020302_2 Głogów	36	36/1	0,0208	Budowa sieci teletechnicznej doziemnej
1113	0012 Serby	020302_2 Głogów	37	37/1	0,0094	Budowa sieci teletechnicznej doziemnej
1114	0012 Serby	020302_2 Głogów	37	37/1	0,0662	Budowa sieci elektroenergetycznej WN napowietrznej 110 kV
1115	0012 Serby	020302_2 Głogów	37	37/1	0,0171	Rozbiórka sieci elektroenergetycznej SN napowietrznej 20kV
1116	0012 Serby	020302_2 Głogów	37	37/1	0,0171	Budowa sieci elektroenergetycznej SN napowietrznej 20kV
1117	0012 Serby	020302_2 Głogów	68	68/4	0,0411	Rozbiórka sieci wodociągowej magistralnej, doziemnej
1118	0012 Serby	020302_2 Głogów	68	68/4	0,0039	Budowa sieci teletechnicznej doziemnej
1119	0012 Serby	020302_2 Głogów	68	68/4	0,0160	Rozbiórka sieci teletechnicznej doziemnej
1120	0012 Serby	020302_2 Głogów	68	68/4	0,0029	Budowa sieci wodociągowej magistralnej, doziemnej
1121	0012 Serby	020302_2 Głogów	68	68/1	0,0049	Budowa sieci teletechnicznej doziemnej
1122	0012 Serby	020302_2 Głogów	68	68/1	0,0085	Rozbiórka sieci teletechnicznej doziemnej
1123	0012 Serby	020302_2 Głogów	68	68/1	0,0013	Budowa sieci wodociągowej magistralnej, doziemnej
1124	0012 Serby	020302_2 Głogów	68	68/1	0,0124	Rozbiórka sieci wodociągowej magistralnej, doziemnej
1125	0012 Serby	020302_2 Głogów	68	68/1	0,0050	Budowa sieci elektroenergetycznej WN napowietrznej 110 Kv
1126	0012 Serby	020302_2 Głogów	71/96	71/119	0,5295	Budowa sieci elektroenergetycznej WN napowietrznej 110 kV
1127	0012 Serby	020302_2 Głogów	71/96	71/119	0,1988	Rozbiórka sieci elektroenergetycznej WN napowietrznej 110 kV
1128	0012 Serby	020302_2 Głogów	71/96	71/119	0,0091	Budowa sieci wodociągowej magistralnej, doziemnej
1129	0012 Serby	020302_2 Głogów	71/96	71/119	0,0033	Budowa zjazdu zwykłego z drogi gminnej DG100152D na działkę o nr 71/119
1130	0012 Serby	020302_2 Głogów	71/96	71/124	0,0567	Budowa sieci wodociągowej magistralnej, doziemnej
1131	0012 Serby	020302_2 Głogów	81/2	81/6	0,0010	Budowa urządzeń melioracji wodnych szczegółowych (rów SS-3)
1132	0012 Serby	020302_2 Głogów	80/1	80/2	0,0099	Budowa sieci elektroenergetycznej SN doziemnej 20kV
1133	0012 Serby	020302_2 Głogów	80/1	80/2	0,0258	Rozbiórka sieci elektroenergetycznej SN napowietrznej 20kV
1134	0012 Serby	020302_2 Głogów	80/1	80/2	0,0197	Rozbiórka urządzeń melioracji wodnych szczegółowych (rów SS-3)
1135	0012 Serby	020302_2 Głogów	80/1	80/2	0,0234	Budowa urządzeń melioracji wodnych szczegółowych (rów SS-3)
1136	0012 Serby	020302_2 Głogów	80/1	80/2	0,0205	Przebudowa urządzeń melioracji wodnych szczegółowych (rów SS-3)
1137	0012 Serby	020302_2 Głogów	283	283/5	0,0028	Przebudowa urządzeń melioracji wodnych szczegółowych (rów SS-3)
1138	0012 Serby	020302_2 Głogów	283	283/5	0,0084	Rozbiórka sieci elektroenergetycznej SN napowietrznej 20kV
1139	0012 Serby	020302_2 Głogów	283	283/5	0,0118	Budowa sieci elektroenergetycznej SN doziemnej 20kV
1140	0012 Serby	020302_2 Głogów	283	283/1	0,0109	Przebudowa urządzeń melioracji wodnych szczegółowych (rów SS-3)
1141	0012 Serby	020302_2 Głogów	655/46	-	0,0028	Budowa sieci elektroenergetycznej SN doziemnej 20kV
1142	0012 Serby	020302_2 Głogów	655/46	-	0,0562	Budowa sieci elektroenergetycznej SN napowietrznej 20kV
1143	0012 Serby	020302_2 Głogów	655/46	-	0,0595	Rozbiórka sieci elektroenergetycznej SN napowietrznej 20kV
1144	0012 Serby	020302_2 Głogów	284/1	284/6	0,0210	Budowa zjazdu zwykłego z drogi gminnej DG100152D na działkę o nr 284/6
1145	0012 Serby	020302_2 Głogów	284/1	284/3	0,0050	Budowa sieci elektroenergetycznej SN doziemnej 20kV
1146	0012 Serby	020302_2 Głogów	284/1	284/3	0,0244	Budowa sieci elektroenergetycznej SN napowietrznej 20kV
1147	0012 Serby	020302_2 Głogów	284/1	284/3	0,0288	Rozbiórka sieci elektroenergetycznej SN napowietrznej 20kV
1148	0012 Serby	020302_2 Głogów	333	333/3	0,0095	Budowa sieci elektroenergetycznej nN doziemnej 0,4/1,0 kV
1149	0012 Serby	020302_2 Głogów	333	333/1	0,0013	Rozbiórka sieci elektroenergetycznej SN napowietrznej 20kV
1150	0012 Serby	020302_2 Głogów	333	333/1	0,0010	Budowa sieci elektroenergetycznej SN doziemnej 20kV
1151	0012 Serby	020302_2 Głogów	655/45	655/49	0,0068	Budowa zjazdu zwykłego z drogi gminnej DG100152D na działkę o nr 655/49
1152	0012 Serby	020302_2 Głogów	655/45	655/49	0,0188	Budowa sieci teletechnicznej doziemnej
1153	0012 Serby	020302_2 Głogów	655/45	655/49	0,0075	Budowa sieci teletechnicznej doziemnej
1154	0012 Serby	020302_2 Głogów	705	705/1	0,0056	Rozbiórka budowli (fundamenty)
1155	0012 Serby	020302_2 Głogów	705	705/1	0,0210	Budowa sieci teletechnicznej doziemnej
1156	0012 Serby	020302_2 Głogów	705	705/1	0,0255	Budowa sieci teletechnicznej doziemnej
1157	0012 Serby	020302_2 Głogów	705	705/1	0,0255	Budowa sieci teletechnicznej doziemnej
1158	0012 Serby	020302_2 Głogów	705	705/1	0,0032	Rozbiórka sieci teletechnicznej doziemnej
1159	0012 Serby	020302_2 Głogów	705	705/1	0,0125	Rozbiórka budowli ziemnej
1160	0012 Serby	020302_2 Głogów	705	705/1	0,0110	Rozbiórka budowli ziemnej
1161	0012 Serby	020302_2 Głogów	705	705/1	0,0058	Rozbiórka budowli ziemnej
1162	0012 Serby	020302_2 Głogów	705	705/1	0,0022	Rozbiórka budowli ziemnej
1163	0012 Serby	020302_2 Głogów	705	705/1	0,0149	Rozbiórka budowli ziemnej
1164	0012 Serby	020302_2 Głogów	705	705/1	0,0086	Rozbiórka budowli ziemnej
1165	0012 Serby	020302_2 Głogów	705	705/1	0,0252	Rozbiórka budowli ziemnej
1166	0012 Serby	020302_2 Głogów	705	705/1	0,0139	Rozbiórka budowli ziemnej
1167	0012 Serby	020302_2 Głogów	705	705/1	0,0213	Rozbiórka budowli ziemnej
1168	0012 Serby	020302_2 Głogów	705	705/1	0,0143	Rozbiórka budowli ziemnej
1169	0012 Serby	020302_2 Głogów	705	705/1	0,0188	Rozbiórka budowli ziemnej
1170	0012 Serby	020302_2 Głogów	705	705/1	0,0029	Rozbiórka budowli ziemnej
1171	0012 Serby	020302_2 Głogów	705	705/1	0,0055	Rozbiórka budowli ziemnej
1172	0012 Serby	020302_2 Głogów	705	705/1	0,0032	Rozbiórka budowli ziemnej
1173	0012 Serby	020302_2 Głogów	705	705/3	0,0212	Rozbiórka budowli ziemnej
1174	0012 Serby	020302_2 Głogów	705	705/3	0,0109	Rozbiórka budowli ziemnej
1175	0012 Serby	020302_2 Głogów	705	705/3	0,0181	Rozbiórka budowli ziemnej
1176	0012 Serby	020302_2 Głogów	705	705/3	0,0144	Rozbiórka budowli ziemnej
1177	0012 Serby	020302_2 Głogów	705	705/3	0,0202	Rozbiórka budowli ziemnej
1178	0012 Serby	020302_2 Głogów	705	705/3	0,0092	Rozbiórka budowli ziemnej
1179	0012 Serby	020302_2 Głogów	705	705/3	0,0072	Rozbiórka budowli ziemnej
1180	0012 Serby	020302_2 Głogów	705	705/3	0,0022	Rozbiórka budowli ziemnej
1181	0012 Serby	020302_2 Głogów	705	705/3	0,0074	Rozbiórka budowli ziemnej
1182	0012 Serby	020302_2 Głogów	705	705/3	0,0162	Rozbiórka budowli ziemnej
1183	0012 Serby	020302_2 Głogów	705	705/3	0,0073	Rozbiórka budowli ziemnej
1184	0012 Serby	020302_2 Głogów	705	705/3	0,0060	Rozbiórka budowli ziemnej
1185	0012 Serby	020302_2 Głogów	705	705/3	0,0019	Rozbiórka budowli ziemnej
1186	0012 Serby	020302_2 Głogów	705	705/3	0,0121	Rozbiórka budowli ziemnej
1187	0012 Serby	020302_2 Głogów	705	705/3	0,0582	Rozbiórka budowli ziemnej
1188	0012 Serby	020302_2 Głogów	705	705/3	0,0089	Rozbiórka budowli ziemnej
1189	0012 Serby	020302_2 Głogów	657	657/2	0,0218	Budowa sieci elektroenergetycznej nN doziemnej 0,4/1,0 kV
1190	0012 Serby	020302_2 Głogów	564/9	564/12	0,0017	Budowa sieci teletechnicznej doziemnej
1191	0012 Serby	020302_2 Głogów	564/9	564/12	0,0072	Budowa sieci teletechnicznej doziemnej
1192	0012 Serby	020302_2 Głogów	564/1	564/14	0,0036	Rozbiórka sieci teletechnicznej doziemnej
1193	0012 Serby	020302_2 Głogów	564/1	564/14	0,0020	Budowa sieci teletechnicznej doziemnej
1194	0012 Serby	020302_2 Głogów	564/1	564/14	0,0020	Budowa sieci teletechnicznej doziemnej
1195	0012 Serby	020302_2 Głogów	564/1	564/14	0,0153	Budowa zjazdu zwykłego z drogi gminnej DZ05 na działkę o nr 564/14
1196	0012 Serby	020302_2 Głogów	565/1	565/3	0,0014	Budowa sieci teletechnicznej doziemnej
1197	0012 Serby	020302_2 Głogów	565/1	565/3	0,0052	Budowa zjazdu zwykłego z drogi gminnej DZ05 na działkę o nr 565/14
1198	0012 Serby	020302_2 Głogów	565/2	565/6	0,0053	Budowa sieci teletechnicznej doziemnej
1199	0012 Serby	020302_2 Głogów	566/1	566/9	0,0060	Budow

OGŁOSZENIE WŁASNE WYDAWCY

POLSKA NA DWÓCH KÓŁKACH

PRZEWODNIK po *najpiękniejszych* trasach rowerowych

- Idealne zarówno na weekendowe wycieczki, jak i dłuższe wyprawy
- Czytelne mapy, doskonałe uzupełnienie opisów, pomocne przy planowaniu wypraw
- Do każdej trasy w tym przewodniku możecie pobrać plik GPX

ZAMÓW NA KulturalnySklep.pl

wyborcza.pl

eprasa.pl bd4f2b24c8

Z ogromnym żalem przyjęliśmy wiadomość o śmierci

Macieja Hoffmana

Dziennikarza, redaktora, od dziesięcioleci związanego z branżą wydawniczą, której potrzeby znał doskonale. Współzałożyciela Izby Wydawców Prasy, członka jej Zarządu i wieloletniego Dyrektora Generalnego organizacji, jednego z inicjatorów Kodeksu Dobrych Praktyk Wydawców Prasy. Współtwórcę i pierwszego prezesa Stowarzyszenia Dziennikarzy i Wydawców Repropol.

Rodzinie i Bliskim

składamy wyrazy głębokiego współczucia

Zarząd, Rada i Dyrekcja
Stowarzyszenia Autorów ZAiKS

www.nekrologi.wyborcza.pl/34449604

ODESZLI.pl
Dziel się wspomnieniami o bliskich
Wejdź na serwis **odeszli.pl**

PREZYDENT MIASTA PIŁY

ogłasza czwarty przetarg ustny nieograniczony na sprzedaż prawa własności nieruchomości gruntowej położonej przy ul. Glinianej w Pile

Oznaczenie nieruchomości wg księgi wieczystej i katastru, powierzchnia nieruchomości	*Cena wywoławcza (netto)[1] oraz wysokość wadium*
Piła, ul. Gliniana działka **nr 457** (obręb 36) powierzchnia działki **0,3171 ha** przeznaczenie w planie miejscowym: **P/U1 –** tereny obiektów produkcyjnych, składów i magazynów oraz zabudowy usługowej zgodnie z ewidencją gruntów działka stanowi użytek: **Bp** – zurbanizowane tereny niezabudowane lub w trakcie zabudowy	**434 000,00 zł** *wadium:* **86 800,00 zł**
Termin i miejsce przetargu:	
6 listopada 2026 r. o godz. 9:00 w siedzibie Urzędu Miasta Piły – Piła (64-920) plac Staszica 10, sala 229 B, II piętro	
Miejsce wywieszenia i publikacji ogłoszenia o przetargu:	
- ***www.bip.pila.pl*** *w zakładce Przetargi na nieruchomości i ruchomości gminne,* - ***www.pila.pl*** *w zakładce Przetargi-Nieruchomości,* - *tablica informacyjna Urzędu Miasta Piły.*	
Szczegółowe informacje o przetargu można uzyskać w Wydziale Gospodarki Nieruchomościami Urzędu Miasta Piły – Piła (64-920) plac Staszica 10, pokój 118/118A, nr tel. 67/2104279, 67/3488554.	

[1] Do ceny nieruchomości netto ustalonej w drodze przetargu doliczony zostanie podatek VAT określony na dzień sprzedaży nieruchomości, zgodnie z obowiązującymi przepisami ustawy z dnia 11 marca 2004 r. o podatku od towarów i usług (Dz. U. z 2025 r. poz. 775, z późn. zm.); na dzień publikacji ogłoszenia o przetargu stawka podatku VAT wynosi 23%.

Kraj/34449259

ODESZLI.pl
Stwórz Miejsce Pamięci
Wejdź na serwis **odeszli.pl**
Dziel się wspomnieniami o bliskich, których już z nami nie ma
pomoc@odeszli.pl
tel. 22 55 55 383
22 55 55 399
22 55 55 555

PREZYDENT MIASTA BĘDZINA

OGŁASZA

I przetarg ustny nieograniczony na sprzedaż nieruchomości niezabudowanej, stanowiącej własność Gminy Będzin, położonej w Będzinie przy ul. Cieszkowskiego, o pow. łącznej 1 ha 6123 m², oznaczonej numerami ewidencyjnymi działek: 8477, 8530 ,10663, 10664, 10665, 10666, 10667 obręb Będzin.

Przeznaczenie nieruchomości w miejscowym planie zagospodarowania przestrzennego:

zabudowa usługowa

Minimalna część działki nr 8530 przeznaczona jest pod drogę publiczną, przy czym część ta nie została wykorzystana przy budowie drogi – ulicy Cieszkowskiego.

W sąsiedztwie istniejąca zabudowa zgodna z w/w przeznaczeniem w planie.

Cena wywoławcza nieruchomości wynosi 2.016.000,00 zł netto.

Do ceny nieruchomości osiągniętej w przetargu doliczony zostanie podatek VAT w stawce 23%.

Cena sprzedaży nieruchomości płatna jest przez jej nabywcę przed zawarciem umowy sprzedaży nieruchomości.

Wadium uprawniające do uczestnictwa w przetargu wnoszone w pieniądzu wynosi 200.000 PLN.

Dla wyżej wymienionej nieruchomości prowadzona jest księga wieczysta KA1B/00026432/8

W wyżej wymienionych księdze wieczystej brak wpisów obciążeń dla nieruchomości.

Nieruchomość nie jest przedmiotem zobowiązań.

Dla infrastruktury technicznej znajdującej się na fragmentach nieruchomości nie zostały ustanowione służebności przesyłu.

Przetarg odbędzie się w dniu 05 listopada 2026 r. roku o godzinie 10.00 w siedzibie Urzędu Miejskiego w Będzinie ul. 11 Listopada 20, 42-500 Będzin, sala nr 101, I piętro

OSOBY ZAINTERESOWANE UCZESTNICTWEM W POWYŻSZYM PRZETARGU WINNY:

- **zapoznać się z regulaminem przetargowym, zawierającym m. in. informacje związane z zagospodarowaniem nieruchomości dostępnymi w Biuletynie Informacji Publicznej Urzędu Miejskiego w Będzinie (bip.bedzin).**
- **najpóźniej do dnia 30 października 2026 roku wpłacić wadium w podanej wysokości na konto depozytowe Urzędu Miejskiego w Będzinie Wydziału Księgowo – Budżetowego** w **ING Banku Śląskim S. A. Oddział w Będzinie Nr 44 1050 1142 1000 0023 0074 0087. Wymagane jest aby w podanym terminie wadium znajdowało się na koncie organizatora przetargu,**
- ***Uwaga ! Osoby , które wpłacą wadium po terminie wskazanym w ogłoszeniu nie zostaną dopuszczone do uczestnictwa w przetargu.***

W przypadku nie przystąpienia przez osoby wygrywające przetarg do notarialnej umowy zbycia nieruchomości w terminie ustalonym przez zbywającego, Prezydent Miasta Będzina może odstąpić od zawarcia umowy notarialnej, a wpłacone wadium nie będzie podlegać zwrotowi.

Wszelkich informacji dotyczących przetargów udziela Wydział Gospodarki Nieruchomościami w Urzędzie Miejskim w Będzinie telefon 32 267 91 50.
Prezydent Miasta Będzina zastrzega sobie możliwość odwołania przetargu.

Kraj/34449036

PREZYDENT MIASTA LEGNICY

ogłasza przetarg ustny nieograniczony dotyczący sprzedaży nieruchomości zabudowanej budynkiem o charakterze willi.

Przedmiotem oferty przetargowej jest nieruchomość położona w Legnicy przy:
ul. Łukasińskiego 4, działka nr 197 o powierzchni 0,0416 ha- obręb Ochota,
KW nr LE1L/00046434/1.
Cena wywoławcza 1 450 000,00 zł (w tym grunt 320 000,00) Wadium 290.000,00 zł.

Przetarg odbędzie się 29.10.2026 r. o godz. 12:00
w lokalu Wydziały Aktywności Lokalnej i Promocji Miasta, ul. Rynek 19.

Szczegółowych informacji na temat ww. nieruchomości udziela Wydział Gospodarki Nieruchomościami – Agnieszka Grzegorowska, tel. 76 721 23 00, pokój 314; oraz organizacji przetargu - Wioletta Mazur, tel.76 721 23 01, pokój 313. Pełne ogłoszenie zamieszczono na www.legnica.eu. w Biuletynie Informacji Publicznej oraz wywieszono na tablicy ogłoszeń Urzędu Miasta Legnica, pl. Słowiański 8.

Kraj/34449635

PREZYDENT MIASTA BĘDZINA

OGŁASZA

I przetarg ustny nieograniczony na sprzedaż nieruchomości niezabudowanej, stanowiącej własność Gminy Będzin, położonej w Będzinie przy ulicy Boleradz, oznaczonej numerem ewidencyjnymi działki 2874 obręb Grodziec o powierzchni 6215 m² .

Brak miejscowego planu zagospodarowania przestrzennego.

Wydana została decyzja ustalająca warunki zabudowy na działce nr 2874 i części działki nr 2733/2 dla inwestycji polegającej na budowie domów mieszkalnych jednorodzinnych w zabudowie wolnostojącej i bliźniaczej wraz z garażami w bryle budynku, drogą wewnętrzną i infrastrukturą techniczną.

Działka nr 2733/2, której Gmina Będzin jest użytkownikiem wieczystym będzie przedmiotem odrębnego przetargu na sprzedaż prawa użytkowania wieczystego.

Dla nieruchomości prowadzona jest księga wieczysta KA1B/00050972/2, w której jako właściciel wpisany jest Gmina Gmina Będzin

Nieruchomość nie jest przedmiotem zobowiązań.

Brak obciążeń nieruchomości w księdze wieczystej.

Nad nieruchomością przebiegają napowietrzne linie energetyczne, dla których nie zostały ustanowione służebności przesyłu.

Cena wywoławcza nieruchomości wynosi 1.005.000,00 zł netto

Do ceny nieruchomości osiągniętej w przetargu doliczony zostanie podatek VAT w stawce 23%.

Cena sprzedaży nieruchomości płatna jest przez jej nabywcę przed zawarciem umowy sprzedaży nieruchomości.

Nabywca nieruchomości ponosi koszty opłat notarialnych i sądowych związanych z nabyciem nieruchomości.

Wadium uprawniające do uczestnictwa w przetargu wnoszone w pieniądzu wynosi 100.000 PLN.

Przetarg odbędzie się w dniu 05 listopada 2026 o godz. 11.00 w siedzibie Urzędu Miejskiego w Będzinie, ulica 11 Listopada 20, sala 101 (I piętro).

OSOBY ZAINTERESOWANE UCZESTNICTWEM W POWYŻSZYM PRZETARGU WINNY:

- **zapoznać się z regulaminem przetargowym, zawierającymi szczegóły związane z zagospodarowaniem nieruchomości dostępnym w Biuletynie Informacji Publicznej Urzędu Miejskiego w Będzinie (bip.bedzin),**
- **najpóźniej do dnia 30 października 2026 roku wpłacić wadium w wysokości 100.000,00 zł na konto depozytowe Urzędu Miejskiego w Będzinie Wydziału Księgowo – Budżetowego** w **ING Banku Śląskim S. A. Oddział w Będzinie Nr 44 1050 1142 1000 0023 0074 0087.**

  Wymagane jest aby w podanym terminie wadium znajdowało się na koncie organizatora przetargu.
- ***Uwaga ! Osoby , które wpłacą wadium po terminie wskazanym w ogłoszeniu nie zostaną dopuszczone do uczestnictwa w przetargu.***

W przypadku nie przystąpienia przez osoby wygrywające przetarg do notarialnej umowy zbycia nieruchomości w terminie ustalonym przez zbywającego, Prezydent Miasta Będzina może odstąpić od zawarcia umowy notarialnej, a wpłacone wadium nie będzie podlegać zwrotowi.

Wszelkich informacji dotyczących przetargów udziela Wydział Gospodarki Nieruchomościami w Urzędzie Miejskim w Będzinie, telefon 32 267 91 50.

Prezydent Miasta Będzina zastrzega sobie możliwość odwołania przetargu.

Kraj/34449038

eprasa.pl bd4f2b24c8

Sąd Rejonowy Poznań-Nowe Miasto i Wilda w Poznaniu I Wydział Cywilny ogłasza, że w tutejszym Sądzie w I Wydziale Cywilnym, pod sygnaturą I Ns 92/24 toczy się postępowanie z wniosku GPM Vindexus Niestandaryzowany Fundusz Inwestycyjny Zamknięty Wierzytelności z siedzibą w Warszawie przy udziale Dariusza Kolasińskiego i Agnieszki Wąsowskiej o stwierdzenie nabycia spadku po Danucie Urszuli Kolasińskiej, zmarłej 4 kwietnia 2022 roku w Luboniu, mającej ostatnie miejsce zwykłego pobytu w Luboniu. Sąd wzywa spadkobierców Danuty Urszuli Kolasińskiej, aby zgłosili się do Sądu Rejonowego Poznań-Nowe Miasto i Wilda w Poznaniu I Wydział Cywilny do sprawy I Ns 92/24 w terminie 3 miesięcy od dnia ukazania się tego ogłoszenia i udowodnili swe prawa do spadku po Danucie Urszuli Kolasińskiej, w przeciwnym razie mogą zostać pominięci w postanowieniu o stwierdzeniu nabycia spadku.

Kraj/34449562

W Sądzie Rejonowym w Jaworznie w Wydziale I Cywilnym pod sygn. akt I Ns 648/25 toczy się postępowanie z wniosku Banku Polska Kasa Opieki S.A. w Warszawie o stwierdzenie nabycia spadku po Stanisławie Żak, zmarłym 5 września 2020 roku w Jaworznie. Sąd wzywa, aby wszyscy spadkobiercy w ciągu 3 miesięcy od dnia wskazanego w ogłoszeniu zgłosili i udowodnili nabycie spadku, gdyż w przeciwnym razie mogą być pominięci w postanowieniu o stwierdzeniu nabycia spadku.

Kraj/34449310

STAROSTA PILSKI

OGŁASZA

PIERWSZY PRZETARG USTNY NIEOGRANICZONY NA SPRZEDAŻ NIERUCHOMOŚCI POŁOŻONEJ W PILE (OBRĘB 0025) PRZY UL. UJSKIEJ, STANOWIĄCEJ WŁASNOŚĆ SKARBU PAŃSTWA

Przedmiotem pierwszego przetargu ustnego nieograniczonego jest nieruchomość zabudowana stalowym masztem telewizyjno-radiowym, oznaczona numerem ewidencyjnym 249/2 o powierzchni 0,2198 ha, położona w Pile (obręb 0025) przy ul. Ujskiej, księga wieczysta nr PO1I/00001739/3.

Cena wywoławcza nieruchomości wynosi **2 005 000,00 zł**.

Warunkiem przystąpienia do przetargu jest wniesienie wadium w pieniądzu (PLN) w wysokości **200 500,00 zł** (*słownie: dwieście tysięcy pięćset złotych 00/100*), które należy wnieść w terminie do **dnia 23 października 2026 r.** Wadium powinno być wpłacone na rachunek Powiatu Pilskiego: PKO BP S.A. w Pile nr **31 1020 3844 0000 1702 0009 9242**, jako termin wniesienia wadium przyjmuje się datę i godzinę wpływu środków na wskazany rachunek bankowy.

Pierwszy przetarg ustny nieograniczony odbędzie się w dniu 29 października 2026 r. w siedzibie Starostwa Powiatowego w Pile, przy al. Niepodległości 33/35, w sali nr 109 i rozpocznie się o godzinie 9^{00}.

Pełna treść ogłoszenia podlega publikacji na stronie internetowej Starostwa Powiatowego w Pile: www.bip.powiat.pila.pl – PRZETARGI NA NIERUCHOMOŚCI oraz zostanie wywieszona na tablicy ogłoszeń Starostwa Powiatowego w Pile na okres 2 miesięcy. Dodatkowe informacje można uzyskać w Wydziale Nieruchomości Starostwa Powiatowego w Pile przy alei Niepodległości 33/35, pokój 215, a także pod nr tel. 67 210 94 13.

Kraj/34449200

WOJEWODA LUBELSKI

Lublin, dnia 24 sierpnia 2026 r.

IF-I.7840.4.7.2026.RP

OBWIESZCZENIE WOJEWODY LUBELSKIEGO

o wydaniu decyzji nr 52/26 z dnia 24 sierpnia 2026 r., znak: IF-I.7840.4.7.2026.RP o pozwoleniu na budowę inwestycji towarzyszącej inwestycjom w zakresie terminalu

Na podstawie art. 12 ust. 1 w związku z art. 15 ust. 4 ustawy z dnia 24 kwietnia 2009 r. o inwestycjach w zakresie terminalu regazyfikacyjnego skroplonego gazu ziemnego w Świnoujściu (Dz. U. z 2025 r., poz. 1222 ze zm.) oraz art. 10, art. 49 i art. 61 ustawy z dnia 14 czerwca 1960 r. Kodeks postępowania administracyjnego (Dz. U. z 2025 r., poz. 1691) oraz art. 72 ust. 6 ustawy z dnia 3 października 2008 r., o udostępnianiu informacji o środowisku i jego ochronie, udziale społeczeństwa w ochronie środowiska oraz o ocenach oddziaływania na środowisko (Dz. U. z 2024 r., poz. 1112 ze zm.)

zawiadamiam,

że na wniosek Operatora Gazociągów Przesyłowych GAZ-SYSTEM S.A. z dnia 27 maja 2026 r., uzupełnionego w dniu 30 czerwca 2026 r. oraz 9 lipca 2026 r., została wydana decyzja nr 52/26 z dnia 24 sierpnia 2026 r., o pozwoleniu na budowę inwestycji towarzyszącej inwestycjom w zakresie terminalu regazyfikacyjnego skroplonego gazu ziemnego w Świnoujściu dla inwestycji pn.:

Budowa gazociągu wysokiego ciśnienia DN700 wraz z infrastrukturą towarzyszącą w ramach zadania pn.: „Gazociąg Rozwadów – Końskowola DN700 – wymiana odcinków"

Inwestycja będzie realizowana na działkach:
powiat kraśnicki, gmina 060707_2 Trzydnik Duży – gmina wiejska, obręb 0011 Rzeczyca Ziemiańska
2295, 234, 233, 231/2
powiat kraśnicki, gmina 060705_2 Kraśnik – gmina wiejska, obręb 0001 Bojanówka
354/7, 354/9, 352/1, 415/5
powiat kraśnicki, gmina 060705_2 Kraśnik – gmina wiejska, obręb 0011 Podlesie
2/1, 2/2
powiat kraśnicki, gmina 060708_5 Urzędów – obszar wiejski, obręb 0010 Mikuszewskie
432/1, 430/3, 429, 440/2, 440/1, 441/1, 400, 72, 73
powiat opolski, gmina 061201_2 Chodel – gmina wiejska, obręb 0007 Godów
414, 415, 134/6, 386/2, 409, 408, 407
powiat opolski, gmina 061201_2 Chodel – gmina wiejska, obręb 0006 Chodel
1140, 1074/3, 1179, 1178, 546, 251, 250, 249
powiat opolski, gmina 061206_5 Poniatowa – obszar wiejski, obręb 0013 Poniatowa Wieś
570/1
powiat opolski, gmina 061206_5 Poniatowa – obszar wiejski, obręb 0018 Zofianka
249, 248
powiat puławski, gmina 061410_5 Wąwolnica – obszar wiejski, obręb 0018 Wąwolnica Kolonia
1294, 1298
powiat puławski, gmina 061410_5 Wąwolnica – obszar wiejski, obręb 0002 Celejów
296/4, 298/3, 271/1, 271/2
powiat puławski, gmina 061405_5 Końskowola – obszar wiejski, obręb 0008 Nowy Pożóg
99/2
powiat puławski, gmina 061405_5 Końskowola – obszar wiejski, obręb 0007 Stary Pożóg
72/2, 1
powiat puławski, gmina 061405_5 Końskowola – obszar wiejski, obręb 0011 Skowieszyn
4837, 4835/10, 348, 347
Obszar oddziaływania obiektu obejmuje nieruchomości:
powiat kraśnicki, gmina 060708_5 Urzędów – obszar wiejski, obręb 0010 Mikuszewskie
441/2
powiat opolski, gmina 061201_2 Chodel – gmina wiejska, obręb 0007 Godów
133/1
powiat opolski, gmina 061201_2 Chodel – gmina wiejska, obręb 0006 Chodel
1180, 545
powiat opolski, gmina 061206_5 Poniatowa – obszar wiejski, obręb 0013 Poniatowa Wieś
571

Powyższa decyzja, zgodnie z art. 34 ust. 1 *ustawy o inwestycjach w zakresie terminalu regazyfikacyjnego skroplonego gazu ziemnego w Świnoujściu* **podlega natychmiastowemu wykonaniu.**

Zgodnie z art. 34 ust. 2 *ustawy o inwestycjach w zakresie terminalu regazyfikacyjnego skroplonego gazu ziemnego w Świnoujściu*, odwołanie od niniejszej decyzji wnosi się do Głównego Inspektora Nadzoru Budowlanego, za pośrednictwem Wojewody Lubelskiego, w terminie 14 dni od dnia, w którym zawiadomienie o jej wydaniu w drodze obwieszczenia uważa się za dokonane. Zgodnie z art. 12 ust. 2a ww. ustawy obwieszczenie uważa się za dokonane po upływie 14 dni od dnia, w którym nastąpiło obwieszczenie w Lubelskim Urzędzie Wojewódzkim, tj. od dnia 27 sierpnia 2026 r. Odwołanie powinno zawierać zarzuty odnoszące się do decyzji, określać istotę i zakres żądania będącego przedmiotem odwołania oraz wskazywać dowody uzasadniające to żądanie, zgodnie z art. 34 ust. 3 *ustawy o inwestycjach w zakresie terminalu regazyfikacyjnego skroplonego gazu ziemnego w Świnoujściu*.
Z treścią decyzji oraz aktami sprawy można zapoznać się drogą telefoniczną, za pośrednictwem eDoręczeń oraz osobiście w Lubelskim Urzędzie Wojewódzkim w Lublinie przy ul. Lubomelskiej 1-3, II piętro, **po uprzednim umówieniu wizyty** (poniedziałek, wtorek, czwartek i piątek w godzinach 9^{00} do 14^{00}).
Treść decyzji została również zamieszczona w Biuletynie Informacji Publicznej na stronie podmiotowej Lubelskiego Urzędu Wojewódzkiego w zakładce Strona główna > Ogłoszenia > Decyzje Wojewody Lubelskiego: https://luwwlublinie.bip.gov.pl/decyzje-wojewody-lubelskiego/.

Z up. Wojewody Lubelskiego
/-/
Aneta Ciesielczuk
Z-ca Dyrektora Wydziału Infrastruktury
/podpisano elektronicznie/

Kraj/34449438

urząd miejski wrocławia

Prezydent Wrocławia

ogłasza

przetarg ustny nieograniczony na sprzedaż lokalu mieszkalnego:

ul. Hugona Kołłątaja 21 lok. 6,6A

Powierzchnia lokalu - **214,70 m²**
Cena wywoławcza w zł - **1 550 000,00 zł**
Wadium - **155 000,00 zł**

Lokal mieszkalny oglądać można w dniach 12.10.2026 r. w godz. 9^{00} – 11^{00}, 13.10.2026 r. w godz. 11^{00} – 13^{00} oraz 14.10.2026 r. w godz. 12^{00} – 14^{00}, po uprzednim ustaleniu terminu z Biurem Obsługi Klienta nr 1, ul. św. Antoniego 19, 50-073 Wrocław, tel. 71 798-69-74 wew. 103.

U W A G I:
1. **Przetarg** odbędzie się w siedzibie Urzędu Miejskiego Wrocławia, pl. Nowy Targ 1-8 w sali nr **215**, o godz. **10:00** dnia **28 października 2026 r.**
2. Wadium na w/w lokal uczestnik przetargu winien wpłacić **najpóźniej do dnia 21 października 2026 r.** na konto Gminy Wrocław – **Bank PKO BP S.A. nr 36 1020 5226 0000 6302 0417 7655.** Datą dokonania wpłaty wadium jest data uznania rachunku bankowego Gminy.
3. Dowodem wniesienia wadium jest potwierdzenie z banku.
4. Pełną informację dotyczącą przetargu zawiera ogłoszenie wywieszone na tablicy w siedzibie Urzędu Miejskiego Wrocławia ul. G. Zapolskiej 4, I p.
   Ogłoszenia o przetargach dostępne są również w Internecie pod adresem:
   http://bip.um.wroc.pl
5. Prezydent Wrocławia może odwołać przetarg z ważnych powodów.

Szczegółowe informacje uzyskać można w Wydziale Sprzedaży Lokali Urzędu Miejskiego Wrocławia przy ul. G. Zapolskiej 4, pok. 143 tel. 71 777 77 66.

Kraj/34449177

PREZYDENT MIASTA BĘDZINA

OGŁASZA

I przetarg ustny nieograniczony na sprzedaż na prawa użytkowania wieczystego nieruchomości gruntowej oznaczonej numerem ewidencyjnym działki 2733/2 obręb Grodziec o pow. 2 ha 0143 m², **położonej w Będzinie przy ul. Boleradz.**

Brak miejscowego planu zagospodarowania przestrzennego.

Dla terenu o pow. 1 ha 0300 m², stanowiącego część działki nr 2733/2, wydana została decyzja ustalająca warunki zabudowy dla inwestycji polegającej na budowie domów mieszkalnych jednorodzinnych w zabudowie wolnostojącej i bliźniaczej wraz z garażami w bryle budynku, drogą wewnętrzną i infrastrukturą techniczną. Przedmiotową decyzją objęta jest również działka nr 2874 będąca własnością Gminy Będzin, która stanowi przedmiot odrębnego przetargu na jej sprzedaż.

Dla nieruchomości prowadzona jest księga wieczysta KA1B/00038206/2, w której jako właściciel wpisany jest Skarb Państwa, a jako użytkownik wieczysty wpisana jest Gmina Gmina Będzin

Nieruchomość nie jest przedmiotem zobowiązań.

Brak obciążeń nieruchomości w księdze wieczystej.

Przez nieruchomość przebiega sieć gazowa, a nad działką przebiegają napowietrzne linie energetyczne, dla których to urządzeń technicznych nie zostały ustanowione służebności przesyłu.

Cena wywoławcza nieruchomości wynosi – 1.115.000,00 zł

do ceny nieruchomości osiągniętej w przetargu zostanie doliczony podatek VAT w stawce 23% proporcjonalnie do powierzchni działki objętej decyzją ustalającą warunki zabudowy, która to część stanowi 51 % całej powierzchni działki.

Nabywca nieruchomości ponosi koszty opłat notarialnych i sądowych związanych z nabyciem nieruchomości.

Wadium uprawniające do uczestnictwa w przetargu wnoszone w pieniądzu wynosi 110.000 PLN.

Przetarg odbędzie się w dniu 05 listopada 2026 o godz. 11.30 w siedzibie Urzędu Miejskiego w Będzinie, ulica 11 Listopada 20, sala 101 (I piętro).

OSOBY ZAINTERESOWANE UCZESTNICTWEM W POWYŻSZYM PRZETARGU WINNY:

- **zapoznać się z regulaminem przetargowym, zawierającymi szczegóły związane z zagospodarowaniem nieruchomości dostępnym w Biuletynie Informacji Publicznej Urzędu Miejskiego w Będzinie (bip.bedzin),**
- **najpóźniej do dnia 30 października 2026 roku wpłacić wadium w wysokości 110.000,00 zł na konto depozytowe Urzędu Miejskiego w Będzinie Wydziału Księgowo – Budżetowego** w **ING Banku Śląskim S. A. Oddział w Będzinie Nr 44 1050 1142 1000 0023 0074 0087.**
  Wymagane jest aby w podanym terminie wadium znajdowało się na koncie organizatora przetargu.
- ***Uwaga ! Osoby , które wpłacą wadium po terminie wskazanym w ogłoszeniu nie zostaną dopuszczone do uczestnictwa w przetargu.***

W przypadku nie przystąpienia przez osoby wygrywające przetarg do notarialnej umowy zbycia nieruchomości w terminie ustalonym przez zbywającego, Prezydent Miasta Będzina może odstąpić od zawarcia umowy notarialnej, a wpłacone wadium nie będzie podlegać zwrotowi.

Wszelkich informacji dotyczących przetargów udziela Wydział Gospodarki Nieruchomościami w Urzędzie Miejskim w Będzinie, telefon 32 267 91 50.

Prezydent Miasta Będzina zastrzega sobie możliwość odwołania przetargu.

Kraj/34449040

NEWSLETTERY WYBORCZEJ

Wszystkie piszą ludzie, nie maszyny. Nasi najlepsi redaktorzy.
Możesz wybrać z bogatej oferty ponad **40** różnych newsletterów.

Zapisz się na:
wyborcza.pl/newslettery

eprasa.pl bd4f2b24c8

OBWIESZCZENIE O WSZCZĘCIU POSTĘPOWANIA

Na podstawie art. 8 ust. 1 pkt 3 i ust. 1a w związku z art. 38 pkt. 2 lit. zg ustawy z dnia 24 kwietnia 2009 r. *o inwestycjach w zakresie terminalu regazyfikacyjnego skroplonego gazu ziemnego w Świnoujściu* (Dz.U.2025.1222) – dalej: *Specustawa* oraz art. 49 i art. 61 ustawy z dnia 14 czerwca 1960 r. *Kodeks postępowania administracyjnego* (Dz.U.2025.1691) – dalej: *Kpa*,

WOJEWODA MAŁOPOLSKI
zawiadamia,

że 21 lipca 2026 r. do Wojewody Małopolskiego został złożony wniosek o wydanie decyzji o ustaleniu lokalizacji inwestycji towarzyszącej inwestycjom w zakresie terminalu dla *budowy gazociągu w/c wraz z infrastrukturą towarzyszącą w ramach inwestycji pn. „Przebudowa gazociągu DN500 MOP 5,5MPa Oświęcim – Zelczyna ETAP II Zator – Spytkowice"*, przez inwestora: Operatora Gazociągów Przesyłowych GAZ-SYSTEM S.A. w Warszawie, działającego przez pełnomocnika.

Inwestycją objęte są niżej wymienione nieruchomości (lub ich części), położone w granicach terenu wskazanego we wniosku, zlokalizowane w województwie małopolskim, w powiatach oświęcimskim i wadowickim, na działkach:

- powiat oświęcimski, j. ewid. Zator - miasto, obr. 0004: 129/2 (KR1E/00060618/7), 129/25 (KR1E/00072409/6), 129/24 (KR1E/00068488/2), 247 (KR1E/00024116/4), 248 (KR1E/00064749/2)
- powiat oświęcimski, j. ewid. Zator - miasto, obr. 0005: 1/1 (KR1E/00070570/1), 2 (KR1E/00031975/5), 3/2 (KR1E/00070570/1), 3/3 (KR1E/00070570/1), 4 (KR1E/00031901/6), 12 (-), 6 (KR1E/00036041/4), 96 (KR1E/00066507/8), 8 (KR1E/00017153/3), 7 (KR1E/00051294/3), 9 (KR1E/00054694/8), 5 (KR1E/00024116/4), 10 (-), 20 (-), 11 (KR1E/00056204/1), 19 (KR1E/00015616/3), 95 (KR1E/00031975/5), 21 (KR1E/00062267/5), 27 (KR1E/00016774/5), 22 (KR1E/00065517/4), 30/1 (KR1E/00029541/7), 30/6 (KR1E/00064383/8), 40 (KR1E/00015912/8), 51 (-), 52 (KR1E/00015912/8), 53 (KR1E/00056387/7), 59 (KR1E/00017523/8), 60/5 (KR1E/00034077/1), 41 (KR1E/00049500/4), 55 (KR1E/00056387/7), 61 (KR1E/00049929/7), 62 (KR1E/00034077/1), 63 (KR1E/00034077/1), 68 (KR1E/00008648/4), 72 (KR1E/00057249/5), 79 (-), 43 (KR1E/00024116/4), 82 (-), 97/2 (KR1E/00037640/0), 86/3 (-), 92/3 (KR1E/00035689/1)
- powiat oświęcimski, j. ewid. Zator – obszar wiejski, obr. Laskowa: 511/1 (KR1E/00068032/1), 553/2 (KR1E/00068032/1), 500 (KR1E/00016487/6), 499/2 (KR1E/00016487/6), 499/4 (KR1E/00050221/4), 497/4 (KR1E/00064433/4), 684 (KR1E/00066627/5), 552/1 (KR1E/00054306/2), 491/12 (KR1E/00054306/2), 491/5 (-), 554/6 (-), 554/12 (KR1E/00050288/1), 487/2 (KR1E/00041175/0), 487/9 (KR1E/00054305/5), 482/2 (KR1E/00052890/8), 483/2 (KR1E/00027708/2), 484 (KR1E/00027708/2), 485/1 (KR1E/00027708/2), 485/2 (KR1E/00027708/2), 486/4 (KR1E/00038775/2), 473/2 (KR1E/00014534/7), 467/5 (-), 467/8 (KR1E/00065977/6), 467/11 (KR1E/00054908/2), 459/22 (KR1E/00010473/3), 547/3 (KR1E/00050288/1), 547/2 (KR1E/00064380/7), 459/15 (KR1E/00015615/6), 460/13 (KR1E/00064380/7), 547/4 (KR1E/00064380/7), 460/9 (KR1E/00064380/7), 460/14 (KR1E/00062268/2), 460/15 (KR1E/00064380/7), 460/10 (KR1E/00015615/6), 460/16 (KR1E/00015930/0), 455/4 (KR1E/00036001/2), 460/12 (-), 576/6 (KR1E/00050288/1), 576/8 (KR1E/00063036/4), 455/2 (-), 322/19 (KR1E/00022337/5), 569/38 (KR1E/00052890/8), 323/4 (KR1E/00028795/5), 322/8 (KR1E/00052890/8), 323/5 (KR1E/00028795/5), 323/12 (KR1E/00022337/5), 323/11 (KR1E/00028795/5), 322/21 (KR1E/00022337/5), 330/14 (KR1E/00022337/5), 330/15 (KR1E/00050288/1), 323/14 (KR1E/00022337/5), 321/1 (KR1E/00022337/5), 546/1 (KR1E/00050288/1), 323/13 (KR1E/00050288/1), 331 (KR1E/00050288/1), 432/7 (KR1E/00050288/1), 321/2 (KR1E/00050288/1), 432/8 (KR1E/00052890/8), 333/4 (-), 538/8 (KR1E/00050288/1), 348/23 (KR1E/00050288/1), 348/24 (KR1E/00050288/1), 538/9 (KR1E/00050288/1), 333/5 (KR1E/00032902/0), 347/35 (KR1E/00060029/1), 347/31 (KR1E/00029340/8), 423/6 (KR1E/00028893/2), 423/7 (KR1E/00028893/2), 423/8 (KR1E/00054907/5), 423/16 (KR1E/00045758/9), 423/15 (KR1E/00025670/2), 333/7 (-), 423/9 (KR1E/00050441/2), 333/6 (KR1E/00034398/7), 423/13 (KR1E/00025670/2), 423/10 (KR1E/00045758/9), 425/2 (KW 54907), 425/3 (KR1E/00045758/9), 425/4 (KR1E/00050441/2), 419 (KR1E/00050441/2), 418/4 (KR1E/00050441/2), 426 (KR1E/00050441/2), 418/9 (KR1E/00025670/2), 418/10 (KR1E/00045758/9)
- powiat oświęcimski, j. ewid. Zator – obszar wiejski, obr. Trzebieńczyce: 207 (KR1E/00065978/3), 208/5 (KR1E/00028730/2), 208/7 (KR1E/00030602/3), 210/4 (KR1E/00030602/3), 211/3 (KR1E/00066095/6), 212/4 (KR1E/00029822/1), 213/1 (KR1E/00048861/5), 212/5 (KR1E/00029822/1), 213/2 (KR1E/00048861/5), 214/1 (KR1E/00053518/4), 292/6 (KR1E/00048339/7), 214/2 (-)
- powiat wadowicki, j. ewid. Spytkowice, obr. Spytkowice, 1531 (KR1W/00070439/7), 1532 (KR1W/00070439/7), 1534 (KR1W/00070439/7), 1539 (KR1W/00070439/7), 4712 (KR1W/00070439/7), 4713/2 (KR1W/00113058/6), 4770/11 (-), 1449/2 (KR1W/00039626/6), 1451/2 (KR1W/00075260/6), 1449/1 (KR1W/00075260/6), 1445/2 (KR1W/00039626/6), 1445/6 (KR1W/00094570/1), 1413/5 (KR1W/00085145/7), 1445/7 (KR1W/00094016/0), 1413/2 (KR1W/00094290/4), 1413/3 (KR1W/00117208/1), 1445/5 (KR1W/00031512/8), 1446 (KR1W/00100696/6), 1457/5 (KR1W/00085145/7), 1457/3 (KR1W/00078499/1), 1457/2 (KR1W/00055885/7), 1458 (KR1W/00055885/7), 1700/2 (KR1W/00035371/5), 1700/3 (KR1W/00035371/5), 1700/4 (KR1W/00000675/2), 4716 (KR1W/00092706/0), 1700/5 (KR1W/00035371/5), 1700/51 (-), 1700/6 (KR1W/00055885/7), 1415/4 (KR1W/00094290/4), 1700/7 (KR1W/00055885/7), 1700/8 (KR1W/00037453/8), 1413/7 (KR1W/00028816/5), 1700/16 (KR1W/00035371/5), 1411/3 (KR1W/00078499/1), 1700/17 (KR1W/00035371/5), 4724/2 (KR1W/00078499/1), 1415/1 (KR1W/00037654/7), 1403/1 (KR1W/00035542/5), 1405/3 (KR1W/00035542/5), 1405/5 (KR1W/00031512/8), 1700/50 (KR1W/00042708/9), 1417/4 (KR1W/00094290/4), 1700/52 (KR1W/00000675/2), 1700/53 (KR1W/00042709/6), 1419/4 (KR1W/00094290/4), 1419/3 (KR1W/00028816/5), 1419/1 (KR1W/00025706/0), 4719/1 (KR1W/00023285/8), 1420 (KR1W/00025706/0), 4722/1 (KR1W/00035542/5), 1398 (KR1W/00035542/5), 1396/1 (KR1W/00035542/5), 1369 (KR1W/00047840/1), 1396/3 (KR1W/00097510/4), 1227/139 (KR1W/00090286/5), 1227/137 (KR1W/00090286/5), 1227/140 (KR1W/00090286/5), 1227/136 (KR1W/00090286/5), 1372/1 (KR1W/00029945/5), 1396/5 (KR1W/00031513/5), 4798/5 (KR1W/00098287/8), 1227/135 (KR1W/00029945/5), 4728/1 (KR1W/00098287/8)

Na stronie BIP Małopolskiego Urzędu Wojewódzkiego w Krakowie, opublikowano mapy z przebiegiem inwestycji na ww. działkach. Są one dostępne w menu podmiotowym w zakładce: Urząd Wojewódzki/Wydziały/Infrastruktury/Repozytorium plików/WI-IV.747.1.11.2026 - ZAŁĄCZNIKI GRAFICZ... (…) *https://bip.malopolska.pl/muw,a,2925065,wi-iv7471112026-zalaczniki-graficzne-do-wniosku-o-wydanie-decyzji-o-ustaleniu-lokalizacji-inwestycji.html*

Zainteresowane strony lub ich pełnomocnicy, legitymujący się pełnomocnictwem sporządzonym zgodnie z art. 32 i 33 *Kpa*, mogą na każdym etapie postępowania, zapoznać się z materiałem dowodowym oraz dokumentacją przedłożoną przez inwestora w siedzibie Małopolskiego Urzędu Wojewódzkiego i w tym przedmiocie wnieść ewentualne uwagi lub zastrzeżenia, powołując się na znak sprawy: WI-IV.747.1.11.2026.

Kontakt z organem zapewniony jest:

- za pośrednictwem środków komunikacji zdalnej, w tym komunikacji elektronicznej (np. poprzez e-Doręczenia, faksem - 12 422 72 08);
- pocztą tradycyjną - uwagi i wnioski należy kierować na adres Małopolskiego Urzędu Wojewódzkiego w Krakowie (ul. Basztowa 22, 31-156 Kraków);
- osobiście po wcześniejszym uzgodnieniu terminu drogą telefoniczną (12 39-21-612).

POUCZENIE:

Informuje się, że zgodnie z przepisami *Specustawy*, Wojewoda zawiadamia o wszczęciu postępowania o ustalenie lokalizacji inwestycji w zakresie terminalu: wnioskodawcę – na adres wskazany we wniosku; właścicieli i użytkowników wieczystych nieruchomości objętych wnioskiem – na adres określony w katastrze nieruchomości (którego funkcję pełni ewidencja gruntów i budynków) ze skutkiem doręczenia; pozostałe strony, w drodze obwieszczenia w urzędzie wojewódzkim i urzędach gmin właściwych ze względu na lokalizację inwestycji w zakresie terminalu, w Biuletynie Informacji Publicznej, na stronie podmiotowej urzędu wojewódzkiego, a także w prasie o zasięgu ogólnopolskim; właściwe miejscowo organy w sprawach wydania decyzji o pozwoleniu na budowę i decyzji o warunkach zabudowy i zagospodarowania terenu, przy czym wójt (burmistrz, prezydent miasta) niezwłocznie ogłasza o wszczęciu postępowania w Biuletynie Informacji Publicznej, na stronie podmiotowej urzędu gminy.

W przypadku nieuregulowanego stanu prawnego nieruchomości objętych wnioskiem o wydanie decyzji o ustaleniu lokalizacji inwestycji w zakresie terminalu lub braku w katastrze nieruchomości danych pozwalających na ustalenie danych osobowych, w szczególności adresu zamieszkania, właściciela lub użytkownika wieczystego nieruchomości, zawiadomienie właściciela lub użytkownika wieczystego o wszczęciu postępowania o ustalenie lokalizacji inwestycji w zakresie terminalu, następuje w drodze obwieszczenia. Przez nieuregulowany stan prawny należy rozumieć także sytuację, kiedy dotychczasowy właściciel lub użytkownik wieczysty nieruchomości nie żyje, a spadkobiercy nie wykazali prawa do spadku.

Z dniem doręczenia niniejszego zawiadomienia:

1. nieruchomości stanowiące własność Skarbu Państwa lub jednostki samorządu terytorialnego, objęte wnioskiem o wydanie decyzji o ustaleniu lokalizacji inwestycji w zakresie terminalu, nie mogą być przedmiotem obrotu w rozumieniu przepisów o gospodarce nieruchomościami do dnia, w którym decyzja ta stała się ostateczna. Czynność prawna dokonana z naruszeniem tego wymogu jest nieważna;
2. w odniesieniu do nieruchomości objętych wnioskiem o wydanie decyzji o ustaleniu lokalizacji inwestycji w zakresie terminalu, do dnia, w którym decyzja ta stała się ostateczna, nie wydaje się decyzji o pozwoleniu na budowę; toczące się postępowania ulegają zawieszeniu z mocy prawa do dnia, w którym decyzja o ustaleniu lokalizacji inwestycji w zakresie terminalu stała się ostateczna. Na wniosek strony postępowania, po uzyskaniu zgody inwestora, organ prowadzący postępowanie w sprawie wydania decyzji o pozwoleniu na budowę w odniesieniu do nieruchomości objętych wnioskiem o wydanie decyzji o ustaleniu lokalizacji inwestycji w zakresie terminalu podejmuje zawieszone postępowanie;
3. w odniesieniu do nieruchomości objętych wnioskiem o wydanie decyzji o ustaleniu lokalizacji inwestycji w zakresie terminalu, do dnia, w którym decyzja ta stała się ostateczna, zawiesza się postępowania o wydanie decyzji o warunkach zabudowy i zagospodarowania terenu w rozumieniu ustawy z dnia 27 marca 2003 r. *o planowaniu i zagospodarowaniu przestrzennym*.

Zawieszenie postępowań, o których mowa w ww. pkt 2 i 3, nie dotyczy postępowań dotyczących terenów zamkniętych ustanowionych przez Ministra Obrony Narodowej lub innych postępowań prowadzonych na wniosek jednostek podległych Ministrowi Obrony Narodowej lub przez niego nadzorowanych lub na rzecz tych jednostek oraz postępowań w sprawie wydania decyzji o warunkach zabudowy i zagospodarowania terenu, decyzji o pozwoleniu na budowę, wszczętych na wniosek inwestora.

W przypadku, gdy po doręczeniu niniejszego zawiadomienia nastąpi:

- zbycie własności lub prawa użytkowania wieczystego nieruchomości objętej wnioskiem o wydanie decyzji o ustaleniu lokalizacji inwestycji w zakresie terminalu,
- przeniesienie wskutek innego zdarzenia prawnego własności lub prawa użytkowania wieczystego nieruchomości objętej wnioskiem jw.

- nabywca, a w przypadku, o którym mowa w ww. pkt 1, nabywca i zbywca, są obowiązani do zgłoszenia właściwemu wojewodzie danych nowego właściciela lub użytkownika wieczystego.

Niedokonanie ww. zgłoszenia i prowadzenie postępowania bez udziału nowego właściciela lub użytkownika wieczystego nie stanowi podstawy do wznowienia postępowania.

Kraj/34449399

NEWSLETTER

Komunikaty.pl

Nowości w przepisach, zamówienia publiczne, porady ekspertów, raporty, ogłoszenia.

Dla przedsiębiorców, urzędników, zainteresowanych gospodarką.



ZAPISZ SIĘ

Wejdź na stronę **komunikaty.pl** lub użyj kodu QR

eprasa.pl bd4f2b24c8

Znów polska bramka Juventusu

Kamil Grabara, mimo puszczenia przeszło 70 goli w poprzednim sezonie i spadku jego drużyny z ligi, odrzucał tego lata zaloty klubów pokroju Marsylii czy Hull City, wierząc, że stać go na więcej. To, że wylądował w Juventusie, częściowo dowodzi, że warto było czekać.

Michał Trela

• **Kamil Grabara na treningu reprezentacji Polski podczas mistrzostw świata w Katarze, 19 listopada 2022 r.**
FOT. KUBA ATYS / AGENCJA WYBORCZA.PL

Jak na kogoś regularnie wypowiadającego się nierozważnie, Kamil Grabara prowadzi karierę w sposób zadziwiająco przemyślany. Już jako junior, bez występów w seniorskiej piłce, bezlitośnie recenzował ekstraklasowych bramkarzy, wybierając robienie wokół siebie szumu. W niektórych kręgach wciąż panuje przekonanie, że bramkarz powinien taki być, a jemu zdawało się to przychodzić naturalnie. Że nic się nie zmieniło, dowiódł kilka miesięcy temu, wyszydzając przymierzanie go do beniaminka Premier League z Hull, samemu będąc chwilę po pierwszym w historii jego klubu spadku z Bundesligi. Buńczuczność 27-latka pewnie miała wpływ na to, że ma dopiero sześć występów w reprezentacji, ale jego bramkarskie umiejętności w dłuższej perspektywie dotąd zawsze się broniły.

Nie ma wątpliwości, że Ślązak od nastoletnich lat był szykowany do rzeczy wielkich. Jako 17-latek znalazł się w Liverpoolu, co po przeprowadzce z juniorów Ruchu Chorzów musiało być szokiem kulturowym. Niewątpliwie wyobrażał sobie, że pójdzie drogą Wojciecha Szczęsnego. Drogą Szczęsnego idzie jednak mało kto. Wielkie kluby ściągają co roku licznych utalentowanych bramkarzy z całego świata. I rzadko zdarza się, by – jak kiedyś Arsenal – po prostu postawiły na chłopaka z akademii. Grabara z opuszczeniem raju czekał do 20. roku życia. Wyjazdem do Aarhus rozpoczął prawdziwe życie.

Przełamanie pata

Poradził sobie zjawiskowo. W pierwszym seniorskim klubie od razu zaczął grać. Podobnie jak podczas wypożyczenia do II-ligowego Huddersfield. Gdy występy na krajowym rynku nie zmieniły jego statusu w Liverpoolu, skorzystał z renomy, jaką wyrobił sobie w Danii. Wypromował się do tamtejszego, ówczesnego hegemona, w wieku 22 lat kończąc wszelkie związki z Liverpoolem. W FC Kopenhaga zdobył pierwsze trofea i zadebiutował w Lidze Mistrzów. Starannie przygotował się do kolejnego kroku, jakim był transfer do czołowej ligi Europy. Wolfsburg uczynił go wówczas trzecim wśród najdroższych bramkarzy w historii Bundesligi.

Nie wszystko poszło jednak zgodnie z planem. Grabara jest indywidualistą, ale to, co wydarzyło się jego drużynie, nie pozostało bez wpływu na jego pozycję. Zapisał się w historii jako część jednego z najbardziej kompromitujących spadków w dziejach ligi niemieckiej. Mając budżet na poziomie górnej połowy tabeli, Wolfsburg nie dał rady utrzymać się w gronie najlepszych. Bramkarz być może był temu najmniej winny. Puszczanie ośmiu goli w jednym meczu, czy przeszło 70 w sezonie, nigdy nie wygląda jednak dobrze. Grabara mógł zakładać, że w Wolfsburgu pogra ze dwa lata i pójdzie wyżej. Odejść do wybranego wielkiego klubu, mając już ugruntowaną pozycję na rynku, to jednak co innego, niż pięć dni przed końcem okna transferowego znaleźć jedyne rozwiązanie, które daje szanse wszystkim stronom uniknąć patowej sytuacji. Grabara nie zamierzał grać w 2. Bundeslidze. Wolfsburg zamierzał odzyskać przynajmniej część z olbrzymich pieniędzy, które na niego wydał i nie chciał schodzić z ceny. Wypożyczenie do Juventusu daje szansę, że z czasem wszyscy będą zadowoleni.

Status nie pomoże

To, że nie wszystko przebiegło idealnie zgodnie z planem, oznacza, że teraz dużo zależy od samego Grabary. Wojciech Szczęsny, który już kilka lat temu zachwycał się jego umiejętnościami, przyznał kiedyś, że zwracał uwagę na rodaka ludziom pracującym w Juventusie. Skoro się na niego zdecydowali, musieli dostrzec w nim to samo. W przypadku bramkarzy wielkie znaczenie ma jednak moment, w którym pojawiają się w klubie oraz status, jakim się cieszą. Skojarzenia ze Szczęsnym nasuwają się jednoznacznie, bo jemu gra w Romie, wówczas drużynie Luciano Spalettiego, uratowała karierę po turbulencjach w Arsenalu, a późniejszy transfer do Juventusu przyniósł mu najlepsze lata. Analogii między ich historiami jest tak dużo, że łatwo uwierzyć, że Grabara zacznie teraz po prostu iść śladem wytyczonym przez weterana z Barcelony. Ale to by było za proste.

Po pierwsze, status. Pierwszym włoskim klubem Szczęsnego była Roma, nie Juventus. Trafiał do niej z Arsenalu, nie z Wolfsburga. W poszukiwaniu regularnej gry to on robił krok w tył, przenosząc się do słabszego klubu ze słabszej ligi. Choć miał dopiero 25 lat, na jego pozycję od pierwszego dnia w Rzymie pracowało przeszło 180 meczów rozegranych w bramce jednego z największych klubów świata. Po latach Polak mówił, że nie rozumiał, dlaczego bronił w Romie, bo rezerwowy Alisson Becker, który wkrótce miał się okazać jednym z najlepszych bramkarzy świata, był od niego lepszy. Brazylijczyk przychodził jednak z Internacionalu Porto Alegre. Roma była dla niego sportowym awansem. To on musiał więc czekać, aż Szczęsny wpuści go do bramki.

Trudny moment

Jakkolwiek by go nie zachwalali polscy czy niemieccy dziennikarze, na rynku włoskim, mocno skupionym na własnej lidze, Grabara jest kompletnie anonimowy. Suche fakty mówią, że przychodzi po spadku z ligi i sezonie, w którym puścił 70 goli, a w średniej europejskiej reprezentacji jest zmiennikiem bramkarza Bolonii. Nie brzmi to jak powody, by wstawić go od razu między słupki jednego z największych włoskich klubów. Jeśli nie będzie dostawał szansy, żaden dziennikarz nie dopyta Spalettiego (teraz jest trenerem Juventusu) na konferencji, kiedy wreszcie dostanie szansę. Żadna gazeta po słabszym meczu jego rywala się o Polaka nie upomni.

Forma transakcji też nie będzie na niego pracować. To wypożyczenie z opcją wykupu, która według włoskich mediów ma wynieść 12 milionów euro. Tyle Juventus płacił dotąd tylko za bramkarzy uznanych na tamtejszym rynku i ściąganych z myślą, że kiedyś zostaną numerami jeden. Za rezerwowego raczej tyle nie wyda, ale nic nie ryzykuje. Jeśli Grabara się przebije, będzie to niezła kwota za pierwszego bramkarza. Jeśli nie, będzie można oddać go Wolfsburgowi.

Po drugie, moment. Szczęsny trafił do Romy końcem lipca, na miesiąc przed startem rozgrywek, zastając na miejscu jedynie wchodzących do zespołu juniorów oraz weteranów, świadomych roli zmienników. Przyjeżdżał, by być pierwszym bramkarzem i miał czas, by potrenować w nowym miejscu, zaczynając sezon w bramce. By przekonać go do zostania zmiennikiem Gianluigiego Buffona, Turyńczycy, oprócz tego, że musieli zapłacić Arsenalowi fortunę (do Romy był wypożyczony), jeszcze musieli mu coś obiecać. Już w pierwszym sezonie stał więc w bramce 21 razy. A z każdym kolejnym rokiem ta liczba rosła.

Mocny rywal

Szczęsny przyznawał po latach, że pod względem treningu bramkarskiego i wymagań, jakie niosła gra na tej pozycji, Roma była dla niego czymś zupełnie nowym w porównaniu do Arsenalu. Jego młodszy rodak kulturowej specyfiki włoskiej piłki kompletnie nie zna. Funkcjonował dotąd na rynkach polskim, brytyjskim, duńskim i niemieckim, więc zderzy się z czymś zupełnie nowym. Także pod względem językowym, życiowym oraz kulturowym. Juventus będzie dla niego wyzwaniem z zupełnie innej planety.

Na końcu bramkarz zależy jednak też od tego, z kim konkuruje. I tu sytuacja nie jest najłatwiejsza. Rywalizuje z wracającym do ligi Włochem, będącym przez ostatnie lata numerem jeden w klubie większym od wszystkich, w których Grabara kiedykolwiek grał. Przeprowadzka z jedynki w Tottenhamie na jedynkę w Juventusie, to zmiana klubów na zbliżonym mimo wszystko poziomie. Dużo wyższym od Wolfsburga. Dodatkowo Guglielmo Vicario przychodzi jako kandydat do gry w reprezentacji Włoch, w której debiutował u... Spalettiego. Choć też trafił do Turynu późno i na zasadzie wypożyczenia, to jednak na tyle wcześnie, że zdążył już wskoczyć do bramki i zadebiutować, nie puszczając gola. Jeśli nie wydarzy się nic nieprzewidzianego, to on będzie numerem jeden.

Kluczowy rok

Czymś nieprzewidzianym, co wywróciłoby hierarchię, mogą być kontuzja lub słaba forma rywala, co od Grabary jest niezależne, albo rażąca dysproporcja w umiejętnościach na korzyść Polaka, co już częściowo jest w jego rękach. Dotąd w dorosłej piłce nie zdarzył się mu sezon, w którym siedziałby na ławce. Wszędzie wygrywał rywalizację. Być może na miejscu, gdy już fachowcy od treningów z bramkarzami przyjrzą się mu z bliska, okaże się, że jest znacznie lepszy niż jego status i zapracuje na wywrócenie niekorzystnej sytuacji. To zatem sezon, który zdefiniuje karierę Grabary. Jeśli wywalczy sobie miejsce w bramce Juventusu, w wieku 27 lat dotrze tam, gdzie wyobrażał sobie, wyjeżdżając z Polski: będzie numerem jeden w jednym z największych klubów świata. Jeśli jednak przesiedzi większość roku na ławce rezerwowych, kolejnego lata będzie musiał przeprosić się z klubami pokroju Marsylii czy Hull. O ile wtedy jeszcze przyjdą. ●

SPORT.PL
- **Kwalifikacje do tenisowego US Open**
- **Nowa piłkarska platforma streamingowa**
- **Top 10 młodych polskich koszykarzy**

Wiadomości, wyniki, historie sportowe znajdziesz na **Sport.pl**

Zapraszamy na Sport.pl+. Subskrypcja za 1 zł miesięcznie przez pół roku. Płatność 6 zł z góry za 6 miesięcy, potem 9,90 zł co cztery tygodnie.

34448752

wyborcza

REDAKCJA
ul. Czerska 8/10, 00-732 Warszawa
E-mail: redakcja@wyborcza.pl
Listy do redakcji: listy@wyborcza.pl
Redakcja nie zwraca tekstów niezamówionych oraz zastrzega sobie prawo ich redagowania i skracania. Wnioski i pytania w sprawie ochrony danych osobowych: iod@wyborcza.pl

REDAKTOR NACZELNY: Adam Michnik
PIERWSZY ZASTĘPCA, REDAKTOR NACZELNY WYBORCZA.PL: Roman Imielski
ZASTĘPCY: Agata Żelazowska, Bartosz T. Wieliński
PROJEKT GRAFICZNY: Jacek Utko
KOLPORTAŻ: Michał Szałański
Problemy z dostępnością „Wyborczej" lub z właściwą mutacją lokalną: kolportaz@wyborcza.pl
Prenumerata cyfrowa: prenumerata.wyborcza.pl; pomoc@wyborcza.pl, 22 555 54 55, 519 255 455

Inne formy prenumeraty: wyborcza.pl/prenumerataGW
Gazeta Wyborcza w serwisach społecznościowych: facebook.com/wyborcza, bsky.app/profile/wyborcza.pl, instagram.com/gazeta_wyborcza
LICENCJE NA TREŚCI: licencje@wyborcza.pl

WYDAWCA
Wyborcza sp. z o.o., ul. Czerska 8/10
00-732 Warszawa; NIP: 521-403-30-11
PREZESKA ZARZĄDU: Aleksandra Sobczak
REKLAMA
Dyrektor sprzedaży: Bartosz Wysocki
Biuro reklam i ogłoszeń:
ul. Czerska 8/10, 00-732 Warszawa
reklama@wyborcza.pl; 22 555 55 55, faks: 22 555 54 44
DRUK: Polska Press
ISSN 0860-908X

Rozpowszechnianie redakcyjnych materiałów publicystycznych bez zgody wydawcy jest zabronione.

IZBA WYDAWCÓW PRASY
NAKŁAD KONTROLOWANY

eprasa.pl bd4f2b24c8

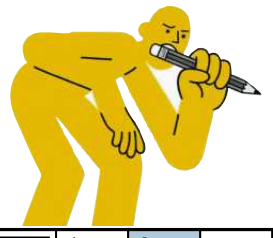

krzyżówka

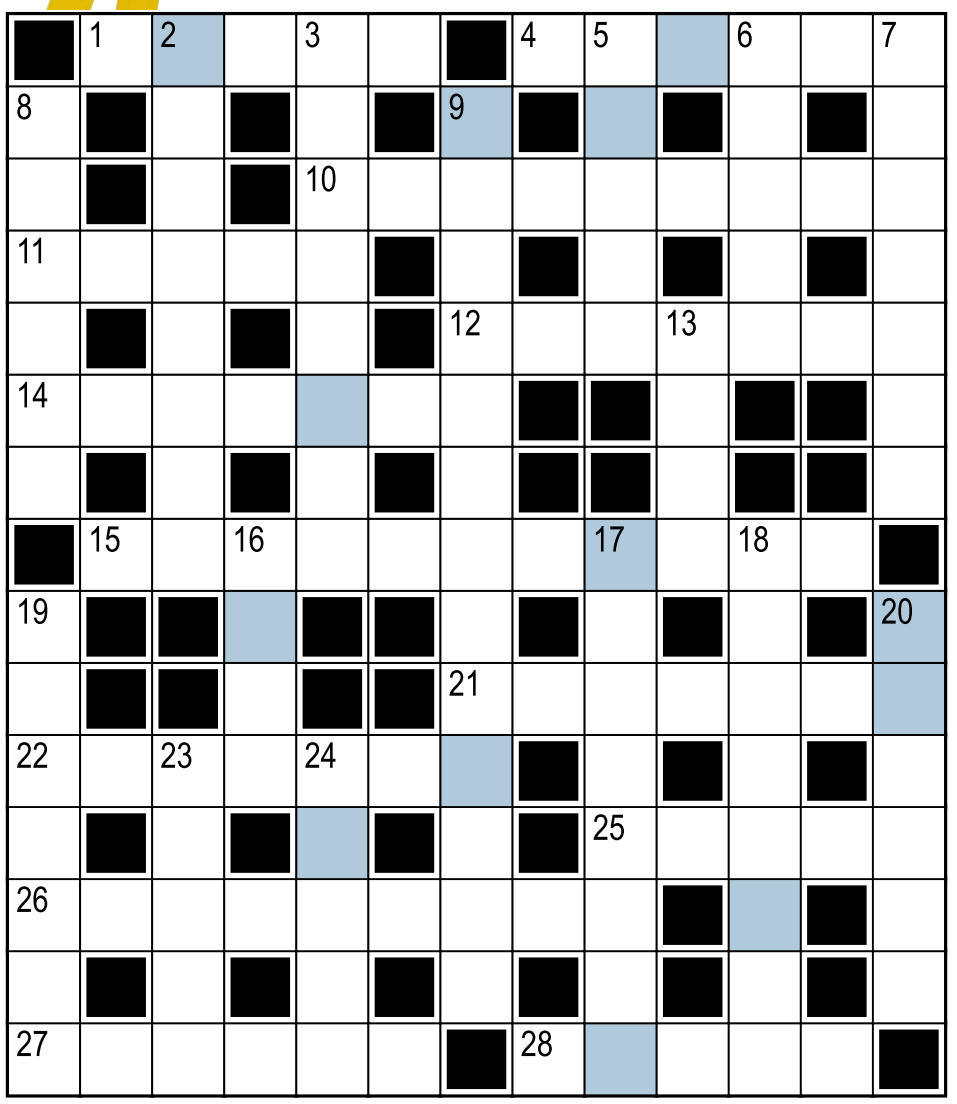

Hasło:

Litery w kolorowych polach, czytane rzędami, utworzą rozwiązanie.

Poziomo:
1) ... ptasi, roślina stosowana w ziołolecznictwie
4) po dziadku albo cen
10) mięczaka ma w pogardzie!
11) imię Małachowskiego, dyskobola
12) hojność matki natury
14) popełnia przestępstwo polegające na uporczywym nękaniu innej osoby
15) dawniej towarzyszyła młodej pannie, dbając o jej reputację
21) Edyta, śpiewa „Tak jak malował pan Chagall"
22) nadzoruje robotników w ekipie budowlanej
25) egipskie miasto z Wysoką Tamą na Nilu
26) Duke, legenda jazzu
27) Ewelina, „wielka miłość Balzaka"
28) plącze się początkującemu wędkarzowi

Pionowo:
2) „Szczęki" – rekin, „Park Jurajski" – ?
3) spodnie z prążkowanej tkaniny
5) imię Cabrala, portugalskiego żeglarza, lub Almodóvara, reżysera filmu „Volver"
6) horda barbarzyńców
7) linowa albo wąskotorowa
8) ... na zimę, chomikowane w spiżarni
9) atrakcja turystyczna na wyspie Capri (wejście na wysokości lustra wody)
13) Wham! albo Modern Talking
16) gromowładny bóg, syn Kronosa i Rei
17) wszczepy stosowane m.in. w chirurgii plastycznej
18) ... studiów ekonomicznych, np. finanse przedsiębiorstw
19) Mona Lisy – tajemniczy
20) na rękach lub na warcie
23) ssak leśny, który objawił się św. Hubertowi
24) gorzkawy napój gazowany

Rozwiązanie „krzyżówki" nr 104 z 26.08:
Poziomo: 1) smuga **4)** Alfred **10)** skinienie **11)** Negri **12)** uchwały **14)** meritum **15)** Stronnictwo **21)** stolarz **22)** trzepot **25)** Hogan **26)** Garfunkel **27)** Rejtan **28)** skóra
Pionowo: 2) Margaret **3)** gąsiątko **5)** Leigh **6)** runda **7)** drezyna **8)** Panama **9)** filumenistyka **13)** wójt **16)** race **17)** chochlik **18)** Wrangler **19)** sztygar **20)** szanty **23)** Zdrój **24)** płuca
Hasło: Granie na czas.

sudoku

	5	2	6	9		8	1	
4			1					
		8	4			6	5	
	3	9	5	4		2	8	
			2		9	4		3
8			3	7	6		9	
9	8	5	7	1			2	
	4	3		6	5	9	7	
		1			3	5		8

							6	
9								
5					4			7
		3		7	2	1	5	
	8				5	4		3
1				4		8		
			3		8	7		
	9		5		7		1	
7		8				2		

OGŁOSZENIE WŁASNE WYDAWCY Kraj/34427030

Czekamy na Twoje uwagi i pomysły

ROZRYWKA @WYBORCZA.PL

zakreślanka

Zakreślaj słowa z listy na planszy. Mogą być ukryte w wierszach, kolumnach lub prowadzić wężykiem. Niewykorzystane litery czytane rzędami utworzą hasło

Y	T	A	S	Z	B	E
R	O	N	N	E	S	Z
B	Ś	Ć	A	N	I	R
E	E	P	O	T	E	U
L	R	Z	C	H	R	M
E	T	I	T	Y	E	O
C	U	O	T	Z	K	R
A	R	B	S	I	W	T
D	N	A	K	O	W	A

rumor, wokanda, celebryta, bezsenność, nietoperz, rekwizyt, turbot

Hasło z 26.08: zatoki

skojarzenia

Tartan	Skrzydło	Sierp	Tyczka
Dropszot	Garda	Młot	Zawias
Oszczep	Próg	Bezanmaszt	Tortury
Hak	Kula	Zamachowy	Futryna

Znajdź powiązania między hasłami i połącz je w cztery grupy po cztery hasła, by każdą grupę łączyło jedno wspólne skojarzenie.

.....	.....	.....	.....
.....	.....	.....	.....
.....	.....	.....	.....
.....	.....	.....	.....

Rozwiązanie z 26.08:
Profesorowie z literatury: Gąbka, Wilczur, Kleks, Dumbledore. **Fikcyjne koty i kotki:** Pani Norris, Rademenes, Behemot, Garfield. **Szewcy:** Skuba, Herostrates, Sajetan Tempe, Jan Kiliński. **Gęsi, gęsia, gęsie:** Skórka, Pióro, Pięciornik, Pipki

OGŁOSZENIE WŁASNE WYDAWCY Kraj/34426992

Słówko
Wybierz słowo, sprawdzaj litery i kombinuj, aż skończą Ci się próby

Literówka
Kilka liter i jedno zadanie: ułożyć jak najwięcej słów

Jeszcze więcej rozrywki w Aplikacji Wyborczej
Szukaj w aplikacji

Zakreślanka

Skojarzenia

1 S3

eprasa.pl bd4f2b24c8

WYDAWNICTWO PROMOCYJNE WYBORCZEJ SP. Z O.O.

POLSKA ŻYWNOŚĆ

Czwartek,
27 sierpnia 2026

Wydawnictwo zawiera materiały promujące wymienionych w nim reklamodawców.

JAK ROZPOZNAĆ EKOLOGICZNĄ ŻYWNOŚĆ

Czym się różni bio od organic?

Polscy konsumenci zakładają, że ekologiczne rolnictwo jest po to, by dostarczyć zdrowej żywności. W krajach zachodnich produkty ekologiczne kupuje się również po to, by wspierać rolnictwo bardziej przyjazne dla środowiska

Rozmowa z
Arturem Siedlarkiem*
ekspertem od żywności ekologicznej

Margit Kossobudzka: Na rynku mamy coraz więcej produktów określanych jako żywność ekologiczna. Czym różni się żywność z przedrostkiem „eko" od tej określanej jako bio lub organiczna?
Artur Siedlarek: W Unii Europejskiej jest jeden system rolnictwa ekologicznego i wszystko, co nazywamy produktem ekologicznym, żywnością ekologiczną, żywnością bio itd., kwalifikuje się jako rolnictwo ekologiczne. Jeżeli w nazwie produktów występują elementy „eko", „ekologiczny", „bio", „organiczny", to z urzędu podlegają one przepisom o żywności ekologicznej.

Dlaczego jest tak dużo różnych nazw, skoro w zasadzie oznaczają to samo?
– Wynika to po prostu z nomenklatury w różnych językach: w jednych dominuje słowo „organic", w innych „eko" albo „bio". „Bio" nie oznacza, że to żywność nieco mniej ekologiczna niż organiczna, a organiczna nieco bardziej niż ekologiczna. Te określenia są równoważne.

Kiedy kilkanaście lat temu zaczynaliśmy się zajmować rolnictwem ekologicznym, to w Polsce praktycznie na każdym produkcie mlecznym, szczególnie przetworzonym, można było znaleźć przedrostek „bio". Producenci w większości przypadków wcale nie myśleli o rolnictwie ekologicznym, tylko słowo „bio" dobrze im się kojarzyło. Np. z żywymi kulturami bakterii w jogurcie sprzyjającymi naszemu zdrowiu, naszej witalności. Udało nam się doprowadzić do tego, że obecnie nie znajdziemy produktu na rynku mleczarskim, który by w nieuzasadniony sposób odwoływał się do żywności ekologicznej.

Co to znaczy „w nieuzasadniony sposób"?
– Jeśli produkt się nazywa bio, to oznacza, że producent zapewnia, iż powstał w procesie produkcji ekologicznej.

A jak tego nie robi?
– To znaczy, że łamie prawo i podlega sankcjom. Mówiąc „producent", mam na myśli każdego, kto ma związek z żywnością ekologiczną. To jest zarówno rolnik, jak i przetwórca, ale też np. pośrednik, którzy wprawdzie niczego nie produkuje, ale według przepisów o rolnictwie ekologicznym też jest producentem. Na każdym poziomie – od pola do stołu – każdy, kto zajmuje się żywnością ekologiczną, powinien spełniać dotyczące jej wymogi.

Jakie to wymogi?
– Powinien poddać się odpowiedniej kontroli. Efektem tej kontroli jest certyfikat żywności ekologicznej. Rolnik nie może stosować w produkcji żywności ekologicznej pewnych środków ochrony roślin. Mówiąc wprost – prawie niczego nie wolno mu stosować w porównaniu z tym, co może rolnik konwencjonalny. Nie ma tu możliwości używania środków ochrony roślin ani nawozów wyprodukowanych w drodze syntezy chemicznej, metod najskuteczniejszych i najpopularniejszych, stosowanych przez konwencjonalnych rolników. Chodzi nie tylko o środki ochrony roślin, ale też o nawozy, np. azotowe, które zwiększają wydajność w produkcji roślinnej. Tu są one absolutnie zakazane. Przepisy regulują to dosyć precyzyjnie. W specjalnych rozporządzeniach jest lista substancji, których można użyć.

Jeśli produkt się nazywa bio, to oznacza, że producent zapewnia, iż powstał w procesie produkcji ekologicznej
FOT. TANJA IVANOVA

W produkcji zwierzęcej też jest wiele różnych ograniczeń. Podstawowe dotyczą warunków chowu zwierząt, czyli ich dobrostanu. Wiadomo, że kury nie znoszą ekologicznych jaj w klatkach. W przypadku jajek jest bardzo wiele kategorii różnicujących hodowle i jest to jedna z niewielu rzeczy, które docierają do szerszego odbiorcy. Osoby, które choć trochę zwracają uwagę na etykiety, już się nauczyły, że są jajka klatkowe, ściółkowe i ekologiczne i mają określone numerki. Jajka ekologiczne są od kur, które mają najlepsze warunki życia. Tu też są dość precyzyjne przepisy określające, ile centymetrów grzędy ma mieć kura, jak duży powinien być wybieg itd. W ekologicznej hodowli zwierząt są też znacznie bardziej rygorystyczne zasady stosowania antybiotyków. To są wymagania jednoznacznie określone w przepisach.

Często producenci próbują omijać prawo?
– Zdarzało się, że ci, którym zakwestionowaliśmy ekologiczność ich produkcji, próbowali udowadniać przed sądem, że ich produkt był ekologiczny, bo spełniał 100 proc. warunków, o których jest mowa w rozporządzeniu. Nie stosowano niczego nieuprawnionego, wszystkie zasady były zachowane oprócz jednej – producent nie zgłosił się do kontroli i nie miał certyfikatu. Dla nas taka argumentacja nie ma znaczenia. Ekologiczna żywność jest objęta certyfikacją i producent musi te wymagania spełniać. Jak nie masz certyfikatu, to nieważne, że spełniasz wszystkie inne wymagania.

Kto nadaje taki certyfikat?
– Mamy w Polsce dziesięć jednostek certyfikujących. To są prywatne jednostki, które minister rolnictwa upoważnia do działania w zakresie rolnictwa ekologicznego. One przeprowadzają kontrolę u rolników i innych operatorów, a nasz urząd sprawuje nad tym nadzór. To są dodatkowe gwarancje dla konsumenta, że kupuje to, co producent deklaruje na etykiecie.

Wyjątek jest ustalony tylko dla jednej grupy – najmniejszych handlowców detalicznych, którzy stanowią ostatnie ogniwo. To są pojedyncze sklepiki, które składują produkty ekologiczne tylko po to, by je sprzedać bezpośredniemu konsumentowi. Tacy sprzedawcy nie muszą już przechodzić procesu certyfikacji. Ten przepis jest po to, żeby nie zniechęcić drobnych handlowców do produktów ekologicznych. Tak bywa w zwykłych sklepach, gdzie nikt się nie nastawia na produkcję ekologiczną, ale właściciel np. sprowadza jajka kurze do sklepu. Dostawca proponuje mu też te ekologiczne i on je kupuje.

Ale poza tym wszystkie etapy produkcji, przechowywania, pośrednictwa i transportu żywności ekologicznej muszą być certyfikowane.

>

Zasady produkcji ekożywności

Coraz więcej osób kupuje żywność ekologiczną. Co się kryje za tym określeniem? Jak ta żywność jest produkowana, jakich zasad muszą przestrzegać rolnicy, w jakich warunkach są hodowane zwierzęta w ekofarmach?
Dokument, który to określa, to unijne rozporządzenie z 2007 r. (nr 834/2007). Poszczególne państwa członkowskie mogą wprowadzać jeszcze ostrzejsze reguły. Zasady produkcji żywności ekologicznej obejmują produkcję roślinną, zwierzęcą, hodowlę ryb i innych organizmów wodnych oraz zbieranie dziko rosnących roślin i wodorostów, a także produkcję żywności przetworzonej. Co to oznacza dla producentów?

1. Ma być naturalnie – w produkcji powinno być ograniczenie stosowania np. nawozów sztucznych czy antybiotyków.
2. Bez GMO – zakazane jest stosowanie organizmów modyfikowanych genetycznie.
3. Lokalnie i z wykorzystaniem zasobów odnawialnych.
4. Z poszanowaniem środowiska – odpady i produkty uboczne powinny być poddane recyklingowi, by odzyskać substancje odżywcze, np. do nawożenia gleby.
5. Z dbałością o samopoczucie hodowanych zwierząt – konieczne jest przestrzeganie wysokiego poziomu dobrostanu zwierząt z uwzględnieniem specyficznych potrzeb danych gatunków.
6. Zwierzęta powinny być żywione paszą ekologiczną złożoną ze składników uzyskanych w produkcji ekologicznej, z naturalnych substancji nierolniczych i od urodzenia przebywać w gospodarstwie ekologicznym.
7. Gleba ma być użyźniana nawozem pochodzącym od zwierząt hodowanych w gospodarstwie ekologicznym. Takie połączenie pozwala ograniczyć zanieczyszczenie środowiska.
8. Z ograniczeniem leków i innych związków chemicznych – zwierzęta powinny być utrzymywane w zdrowiu dzięki wspomaganiu naturalnej odporności, doborowi odpowiednich ras oraz praktyk hodowlanych, a rośliny poprzez dobór odpowiednich gatunków i odmian odpornych na szkodniki i choroby, odpowiedni płodozmian, metody mechaniczne i fizyczne oraz ochronę naturalnych wrogów szkodników.
9. Z wypasem – zwierzęta powinny mieć, jeżeli jest to możliwe, dostęp do otwartej przestrzeni lub pastwisk.
10. Bez polowań – upolowane dzikie zwierzęta czy złowione ryby nie są uznawane za produkty ekologiczne.

eprasa.pl bd4f2b24c8

KSIĄŻKA. VACLAV SMIL „JAK NAKARMIĆ ŚWIAT"

Jak wykarmić ludzi, żeby Ziemia to przetrwała?

Odpowiedź na to pytanie znalazł prof. Václav Smil, czesko-kanadyjski uczony, który napisał przeszło 30 naukowych książek o energii.

Prof. Smil nie patrzy na świat emocjonalnie, jak większość z nas. Widzi go w liczbach – niczym Neo po przebudzeniu z Matrixu. Oto kilka z nich.

• 1. Liczba ludzi żyjących na Ziemi właśnie przekroczyła 8,3 mld.

• 2. Według naukowych prognoz szczyt demograficzny osiągniemy w 2064 r. Będzie nas wtedy 9,7 mld.

• 3. Potem ludzka populacja zacznie się kurczyć. Pod koniec XXI w. spadnie do 8,8 mld ludzi.

• 4. Jedną trzecią powierzchni lądów zagospodarowaliśmy pod tereny rolnicze.

• 5. Pozostałe lądy – oprócz tych nienadających się do zamieszkania – również eksploatujemy na różne sposoby. Podobnie wykorzystujemy ocean.

• 6. Ponieważ uprawa wyjaławia glebę, co roku wysypujemy na nią blisko 200 mln ton nawozów sztucznych – uzyskanych za pomocą paliw kopalnych, a także w ogromnej ilości spływających do rzek, jezior i mórz i wywołujących tam śmiertelne zakwity glonów.

• 7. Do tego każdego roku zalewamy środowisko ok. 4 mln ton pestycydów, trucizn, które nazywamy środkami ochrony roślin.

• 8. Nasza współczesna cywilizacja doprowadziła do masowego wymierania. Według jednego z szacunków zagrożonych wyginięciem jest aż milion gatunków. Przy czym naukowcy opisali dotąd 1,9 mln gatunków roślin i zwierząt. Szacują, że może ich być nawet kilkadziesiąt milionów.

Żeby zmienić gospodarkę żywnościową na lepsze trzeba m.in. ograniczyć spożycie mięsa. To bardzo energochłonny rodzaj żywności FOT. JOAO BENAVIDES / 500PX

Szacunki dotyczące liczby gatunków mikroorganizmów idą w miliardy.

• 9. Zmiany w biosferze są podkręcane przez zmiany klimatu. Od czasów przedprzemysłowych Ziemia ociepliła się niemal o 1,5 st. C. Do końca obecnego wieku wartość globalnego ocieplenia prawdopodobnie zbliży się do 3 st.

• 10. Zmiany klimatu wpłyną negatywnie także na rolnictwo – które zresztą odpowiada za blisko jedną trzecią antropogenicznej emisji gazów cieplarnianych, a więc mocno samo podgrzewa klimat.

Jak zatem wyżywić puchnącą – przynajmniej jeszcze przez jakiś czas – ludzką populację i, mówiąc kolokwialnie, nie zarżnąć przy tym resztek dzikiej przyrody, od której przecież i my zależymy?

Przykładowo bez owadów, które stanowią przeszło połowę znanych gatunków zwierząt i roślin, obieg materii organicznej w przyrodzie ożywionej zostałby zatrzymany. A owady wymierają obecnie szczególnie masowo. Naukowcy oskarżają o ich zagładę przede wszystkim… intensywne rolnictwo.

Prof. Smil jest optymistą. Jego zdaniem żeby zmienić gospodarkę żywnościową na lepsze, nie potrzeba rewolucyjnych zmian, wynalezienia nowego „koła". Wystarczy przede wszystkim:

• nie marnować jedzenia,

• ograniczyć spożycie mięsa – bardzo energochłonnego rodzaju żywności, które jednocześnie jest znakomitym źródłem białka, żelaza i witamin.

Według szacunków Organizacji Narodów Zjednoczonych do spraw Wyżywienia i Rolnictwa (FAO) średnio na całym świecie marnuje się aż jedna trzecia żywności.

Z kolei hodowla zwierząt pochłania nieproporcjonalnie dużą powierzchnię upraw w stosunku do tego, ile zapewnia nam kalorii i białka. Zajmując aż 77 proc. obszarów rolnych, hodowla zapewnia nam ledwie 18 proc. kalorii i 37 proc. zapotrzebowania na białko.

Z naszych rodzimych danych wynika, że przeciętny Polak zjada 80 kg mięsa rocznie – kotlet dziennie. To dwa razy więcej niż je przeciętny człowiek i sześć razy więcej niż je statystyczny mieszkaniec Afryki.

My nie jemy mięsa. My się nim obżeramy

Dla odmiany, jak pisze prof. Václav Smil, roczne spożycie tofu na osobę w Ameryce Północnej [i zapewne również w Polsce] jest mniejsze niż przeciętne dzienne w Japonii! Pytanie, na które w książce uczonego brakuje odpowiedzi, brzmi: czy podążymy drogą umiaru, czy rozpasania?

„ Jak nakarmić świat" Smil Vaclav, tłumaczenie Rossowski Dariusz

---

> **Jak kupuję np. biobanany, to jakiej pieczątki mam szukać?**

– To jest bardziej skomplikowana sprawa, bo na terenie UE bananów się nie uprawia. Rynek unijny działa w zasadzie jak krajowy. To znaczy, że produkty np. francuskie oznakowane we Francji jako ekologiczne już bez dodatkowej naszej certyfikacji wjeżdżają na półki do supermarketów w Polsce. Ale oprócz tego są jeszcze produkty, które nie pochodzą z terenu Unii, choć najczęściej są to półprodukty wykorzystywane do dalszej produkcji. Producenci z tych państw muszą też spełniać konkretne wymagania. Są specjalne przepisy, równoważne przepisom unijnym w tym zakresie, które to określają. Nadzorują to jednostki certyfikujące upoważnione przez UE, które sprawują swoje funkcje także na terenie państw spoza UE.

Czyli, po pierwsze, sprawdzamy, czy jest certyfikat?

– Można tak powiedzieć. Ale czasem bywa, że w małych sklepikach z żywnością ekologiczną takie certyfikaty są gdzieś do wglądu. Ekologiczne jabłka wystawione w skrzynce nie będą jakoś szczególnie oznakowane.

Tak jak szynka, którą kupuję na wagę?

– Z oznakowaniem tego, co kupujemy na wagę, jest problem. Teoretycznie każdy sklep powinien mieć wszystko oznakowane, tzn. dla klienta powinny być dostępne wszystkie wymagane przez prawo informacje. Jeśli jest to sklep z ekologiczną żywnością, powinien mieć przynajmniej kopię dokumentu dowodzącą, że to są jabłka czy szynka od takiego a takiego rolnika lub przetwórcy, który ma certyfikat.

Z punktu widzenia konsumenta najważniejsze jest to, co on może zobaczyć na etykiecie produktu. Podstawowa rzecz to unijne logo produkcji ekologicznej! Tuż pod nim jest numer identyfikacyjny jednostki certyfikującej. Numer ma oznaczenie „PL" na początku, jeśli ostatnią jednostką była ta

FOT. SONJA FILITZ

znajdująca się w Polsce. Jest też miejsce pochodzenia surowca jako trzecia informacja obowiązkowa. I albo jest to Polska, albo inne kraje, np. w przypadku miodu często podawany jest kraj pochodzenia UE łamane przez kraje pozaunijne. To jest dla konsumenta najbardziej czytelne.

Jeśli ktoś legalnie sprzedaje produkt ekologiczny, to obowiązkowo musi być logo, numer jednostki i miejsce pochodzenia produktu. Natomiast jeśli ktoś spełnia wymagania rolnictwa ekologicznego, to może na opakowaniu dopisać różne inne rzeczy, np. dotyczące ekologiczności produktu, ale takie, które nie naruszają praw. Może to być krajowy znak rolnictwa ekologicznego, informacja o przynależności producenta do stowarzyszenia producentów ekologicznych itp.

Pośrednik ma certyfikat, że ekologicznie pośredniczy, a sprzedawca, że ekologicznie sprzedaje?

– Zasada jest taka, że musimy być w stanie prześledzić, co się z danym produktem działo. Skąd pochodzi, kto go przewiózł, kto składował, kto sprzedawał. Tu ważne jest np. to, że nie doszło do zmieszania produktu ekologicznego z konwencjonalnym. Musimy mieć pewność, że dany produkt nie zostanie zafałszowany czy zanieczyszczony w przypadkowy sposób. I stąd do obowiązków np. pośrednika czy hurtownika będzie należało stworzenie warunków, które zapewnią, że ten produkt przybył do niego jako ekologiczny i dokładnie taki sam od niego wyszedł. A nie, że się nagle cudownie rozmnożył na terenie jego posiadłości.

Czy te kontrole obejmują także różne związki dodawane po to, by wspomóc przechowywanie żywności, jej dojrzewanie itp.?

– Oczywiście. Co ciekawe, wyłapuje się np. w procesie kontroli zanieczyszczenia wskazujące na stosowanie pestycydów i środków niedozwolonych, gdy to zanieczyszczenie pochodzi od… substancji stosowanych w płynach przeciwko komarom! Zdarzały się takie przypadki. Jeśli na plantacji jest akurat sezon na komary czy meszki i pracownicy się pryskają preparatami, to nawet takie rzeczy potrafią wychodzić w badaniach laboratoryjnych. Dla pośrednika czy producenta to jest duży problem, bo może to oznaczać co najmniej utratę ekologicznego statusu produktu.

Produkty ekologiczne są zdrowsze niż konwencjonalne?

– Produkt ekologiczny jest ekologiczny dlatego, że powstał w procesie produkcji ekologicznej, a nie dlatego, że ma jakieś określone cechy czy własności. My nie wiemy, czy on jest bardziej zdrowy od tego konwencjonalnego. I tego nie oceniamy. Tym zajmują się naukowcy. Normy ustanowione przepisami o tym nie mówią. My szukamy pozostałości pestycydów, żeby zobaczyć, czy dany produkt spełnia wymogi. Dla ludzi to jest czasem trudne do przyjęcia, że nie wydajemy werdyktu: zdrowsze czy nie.

*Artur Siedlarek – dyrektor biura rolnictwa ekologicznego w Głównym Inspektoracie Jakości Handlowej Artykułów Rolno-Spożywczych w Warszawie

Wydawnictwo zawiera materiały promujące wymienionych w nim reklamodawców.

eprasa.pl bd4f2b24c8

34448321

Wydawnictwo zawiera materiały promujące wymienionych w nim reklamodawców.

eprasa.pl bd4f2b24c8

34445975

NIE TYLKO SIELAWA I KARTACZE.

Warmia i Mazury to raj dla smakoszy

Przez stulecia w tyglu kulturowym dawnych Prus Wschodnich ścierały się wpływy staropolskie, niemieckie i kresowe. Dziś ten niezwykły melanż tradycji powraca na stoły w wielkim stylu, kusząc smakoszy z całej Polski plincami z pomoćką, dzyndzałkami z hreczką i mazurskim brukowcem.

Plińce z pomoćką to jedna ze sztandarowych potraw Warmii i Mazur

Kiedy myślimy o Krainie Tysiąca Jezior, w wyobraźni natychmiast pojawiają się błękitne tafle wody, szum wiekowych lasów i nieskończona zieleń łąk. Jednak Warmia i Mazury to nie tylko malownicze krajobrazy stworzone do żeglowania i niespiesznego wypoczynku. To przede wszystkim region o niezwykle bogatej, wielokulturowej tożsamości, która najpełniej wyraża się w tym, co trafia na tutejsze stoły. Przez dziesięciolecia ta kulinarna mozaika była zapomniana lub spychana na margines. Dziś przeżywa swój renesans, stając się jednym z najsilniejszych magnesów przyciągających turystów szukających autentycznych, niezapomnianych smaków.

Dziedzictwo zrodzone z natury i ciężkiej pracy

Tradycyjna kuchnia tego regionu nigdy nie była sztuką dworską ani wydumaniem salonowych szefów kuchni. Wyrosła z głębokiego szacunku dla surowej przyrody oraz z konieczności przetrwania. Tutejsze lasy, łąki i czyste jeziora dostarczały wszystkiego, co niezbędne do życia: grzybów, jagód, dzikiego miodu oraz niezliczonych gatunków ryb słodkowodnych. Jedzenie musiało być przede wszystkim sycące i dawać solidną porcję energii niezbędną do ciężkiej pracy w gospodarstwie, w polu czy na rybackich łodziach. Dlatego na co dzień, a także od święta, na stołach gościły potrawy treściwe, oparte na mięsie, kiszonkach, pożywnych ziemniakach, grubych kaszach oraz tłuszczu, który skutecznie rozgrzewał podczas mroźnych zim.

Pod swojsko brzmiącymi nazwami kryją się prawdziwe arcydzieła prostoty. Weźmy chociażby plince z pomoćką – pod tą nazwą kryją się idealnie chrupiące placki ziemniaczane, serwowane w zestawie z pomoćką, czyli gęstym twarogiem doprawionym śmietaną, solą i cebulką. Z kolei dzyndzałki z hreczką i skrzeczkami to lokalny odpowiednik pierogów, których kształt i nazwa intrygują przybyszy z innych zakątków kraju. Farsz tworzy tu kompozycja twarogu i kaszy gryczanej, czyli hreczki, a dopełnieniem całości są skrzeczki – chrupiące skwarki ze smażonego wędzonego boczku i cebuli. Przepisów na lepienie dzyndzałków jest tyle, ile gospodarstw, ale wszystkie łączy jedno: umiejętność zachwycania najbardziej wymagających smakoszy.

Od sielawy do brukowca – smaki na ministerialnej liście

Gdy głód daje o sobie znać mocniej, regionalna oferta rozbudza apetyt na dobre. Królują tu potrawy z dziczyzny, szlachetna gęsina, kultowe kartacze oraz niezliczone kompozycje rybne. W regionie, w którym woda jest wszechobecna, węgorz wędzony dymem olchowym, delikatny szczupak czy świeżo smażona sielawa to absolutny kulinarny obowiązek. Nic dziwnego, że na oficjalnej Liście Produktów Tradycyjnych, prowadzonej przez Ministra Rolnictwa i Rozwoju Wsi, pięćdziesiąt wyjątkowych wyrobów z Warmii i Mazur ma swój oficjalny wpis, potwierdzający autentyczność receptur i tradycyjny sposób wytwarzania.

A na deser? Oczywiście legendarny mazurski brukowiec – tradycyjne ciasto o charakterystycznej fakturze, która swoją nierówną, ciemną powierzchnią przypomina dawny kanciasty bruk. Całość dopełniają wyborne piwa rzemieślnicze z lokalnych browarów oraz miody pitne powstające w starych, rodzinnych pasiekach, z których region słynie od pokoleń.

Sieć, która ratuje smaki przed zapomnieniem

Ocalenie tego kulinarnego skarbca przed całkowitym zapomnieniem nie byłoby możliwe bez konsekwentnych działań samorządu województwa warmińsko-mazurskiego. To z jego inicjatywy powołano sieć Dziedzictwa Kulinarnego Warmia Mazury, której celem jest rozwój, ochrona i skuteczna promocja zdrowej, lokalnej żywności opartej na naturalnych surowcach regionu.

Obecnie sieć zrzesza osiemdziesięciu członków w czterech kategoriach: od producentów i przetwórców, przez restauracje serwujące unikalne menu, aż po punkty sprzedaży i ośrodki edukacyjne. W restauracjach z tym znakiem zjemy nie tylko ryby, ale też autentyczną karmuszkę – tradycyjną zupę gulaszową, czerninę z szarymi kluskami, czy mięsne farszynki. Dodatkowo, wspólnie z Polską Izbą Produktu Regionalnego i Lokalnego, samorząd organizuje regionalne eliminacje prestiżowego konkursu „Nasze Kulinarne Dziedzictwo – Smaki Regionów". Festiwale rybne, biesiady myśliwskie, święta chleba i sera na stałe wpisały się w kalendarz wydarzeń turystycznych regionu.

Regionalne przysmaki, przygotowywane według rodzinnych receptur przekazywanych z pokolenia na pokolenie, stały się jednym z najsilniejszych znaków rozpoznawczych tego regionu. Warmia i Mazury udowadniają, że najwspanialszą podróż odbywa się właśnie przy stole – odkrywając region dosłownie od kuchni.

Marcin Kuchciński, marszałek województwa warmińsko-mazurskiego

Warmia i Mazury wabią nie tylko pięknem bujnych lasów, dziewiczymi krajobrazami, czy mnogością jezior i rzek, ale także niepowtarzalnymi smakami. To dla nich turyści z odległych zakątków naszego kraju czy nawet z zagranicy są w stanie przejechać wiele kilometrów, by zjeść u nas ulubionego węgorza, doskonale przyrządzoną sielawę, czy rozpływające się w ustach kartacze. Nasze dziedzictwo kulinarne to nie tylko przepisy przekazywane z pokolenia na pokolenie – to żywa opowieść o ludziach różnych narodowości i wyznań, którzy przez wieki współtworzyli ten region. Inwestując w lokalne smaki, rozwijając sieć Dziedzictwa Kulinarnego oraz wspierając naszych producentów i restauratorów, budujemy nowoczesną tożsamość Warmii i Mazur. To właśnie jakość naszej zdrowej i nieprzetworzonej żywności, pasja tutejszych gospodarzy, producentów, czy restauratorów, krótkie łańcuchy dostaw, autentyczność receptur, sprawiają, że przybysze z całej Polski i Europy chcą wracać do nas nie tylko po wypoczynek, ale po niezapomniane smaki, których po prostu trzeba spróbować."

Wydawnictwo zawiera materiały promujące wymienionych w nim reklamodawców.

eprasa.pl bd4f2b24c8