GAZETA wyborcza
wyborcza.pl
NIE MA WOLNOŚCI BEZ SOLIDARNOŚCI

Środa, 29 kwietnia 2026 | Redaktor prowadzący Piotr Rozpara | Cena gazety 7,99 zł (w tym 8% VAT) | nr 99.11198, 1 Nakład 34 tys. + 322 tys. prenumerat cyfrowych

Po 1860 dniach w białoruskich więzieniach i łagrze

Andrzej Poczobut wreszcie wolny!

Piszę ten tekst z leśnej drogi. Mikrobus ABW wiezie Andrzeja Poczobuta do Warszawy. Właśnie rozmawia przez telefon z żoną i córką. Prosi, by zadzwoniły do jego rodziców, że go wypuszczono.

FOT. @BART_WIELINSKI

• Bartosz T. Wieliński, wicenaczelny „Wyborczej", w busie z Andrzejem Poczobutem w drodze do Warszawy

Bartosz T. Wieliński

BIAŁOWIEŻA

– Oni już wiedzą – mówi Oksana Poczobut. – Czekam na ciebie w Warszawie.

Trudno się pisze, bo Andrzej ciągle opowiada. O tym, jak przewieziono go do łagru w Nowopołocku i zaraz po wejściu słyszał krzyki katowanego więźnia. Obozowy kapo kazał nowo przybyłym krzyczeć, by zagłuszyć wycie bitego. Poczobut jako jedyny nie krzyczał. Od wicenaczelnika więzienia usłyszał: – Poczobut, nam nie chodzi o to, byś ty był martwy, tylko byś był żywy.

Ale o jego zdrowie nie dbali. – Dwa lata żyłem przy otwartym oknie. Zima, lato – opowiada. A w szizo, czyli w karcerze (przez 167 dni), nie miał niczego. Spał na deskach.

Wspominał też, jak go w 2021 r. posadzono w części więzienia przeznaczonej dla skazanych na śmierć, którzy czekali na wykonanie wyroku. – Myśleli, że mnie od razu zastraszą, złamią, a ja się nie dałem – opowiada.

I o końcu swojej więziennej epopei. Obudzono go we wtorek o trzeciej rano. – Powiedzieli, że mnie przenoszą. OK, pomyślałem, że pojadę do ciężkiego więzienia w Mohylewie, nawet się ucieszyłem, bo tam lepsze warunki niż w Nowopołocku. Ale zdziwiło mnie, że kazali mi zabrać rzeczy. Gdy kagiebiści powiedzieli, że wyjeżdżam do Polski, odmówiłem. Kazałem zagwarantować, że będę mógł wrócić. Ściągnęli urzędnika administracji prezydenckiej, zadzwonili do polskiego chargé-d'affaires. Zapytałem, czy będę mógł wrócić na Białoruś. Potwierdził. Białoruscy urzędnicy też potwierdzili – opisuje. Białorusini dali mu paszport. Trzymał go kurczowo w dłoni, gdy zobaczyłem go na nieczynnym przejściu granicznym w Białowieży.

Stałem przy granicznym płocie obok funkcjonariuszy polskich służb specjalnych. Od strony białoruskiej szedł trzymany przez zamaskowanego agenta wychudzony mężczyzna. Poznałem go od razu. Andrzej. On też mnie poznał. Po chwili padliśmy sobie w ramiona. – Czy będę mógł wrócić? – to były pierwsze słowa, jakie wypowiedział już na polskiej ziemi.

Parę minut później na terenie przejścia granicznego Poczobut rozmawiał z premierem Donaldem Tuskiem i ministrem koordynatorem służb specjalnych Tomaszem Siemoniakiem. Gdy opadły pierwsze emocje, przyjrzałem się Andrzejowi. Wyglądał jak więźniowie zwolnieni z obozu koncentracyjnego. Gdy w 2023 r. przewieziono go do łagru, ważył 93 kg. Teraz – ledwie 74 kg.

Jedziemy dalej do Warszawy. Telefon dzwoni nieustannie, Andrzej rozmawia ze znajomymi. Każdemu mówi, że chce wrócić na Białoruś, bo białoruscy Polacy nie mogą zostać bez opieki. Niech go tylko w szpitalu przebadają. Prawdziwego lekarza nie widział od pięciu lat.

– Po co chcesz wracać? – pytam go i ja, i jego rozmówcy.

A on opowiada o rozmowach sprzed lat z działaczami polskiej mniejszości. – Mówili, że reżim Łukaszenki nie daruje im polskości, a ja wyjadę do Polski. Ja ich nie mogę zostawić – mówi.

•

Andrzej Poczobut został aresztowany rankiem 25 marca 2021 roku na fali represji po stłumieniu przez reżim Aleksandra Łukaszenki godnościowej rewolucji. Wybuchła, gdy białoruskie władze sfałszowały wyniki wyborów prezydenckich. Białorusini wyszli wówczas na ulice, a protesty i spadające na ich uczestników coraz surowsze represje Poczobut regularnie relacjonował na łamach „Wyborczej". KGB aresztowało go w mieszkaniu w Grodnie. Siedział w tamtejszym areszcie, skąd przewieziono go do Wołodarki, owianego złą sławą więzienia w Mińsku, skąd trafił do równie ciężkiego więzienia w Żodiono. Gdy odmówił ukorzenia się przed Łukaszenką i napisania do niego prośby o zgodę na wyjazd do Polski, władze uznały go za ekstremistę i poddały dodatkowym szykanom.

W 2023 r. sąd w Grodnie na podstawie sfabrykowanych oskarżeń skazał go na osiem lat kolonii karnej za sianie waśni narodowościowych, rehabilitowanie totalitaryzmu i działania na szkodę Białorusi. Zarzuty dotyczyły jego pracy jako dziennikarza i działalności w Związku Polaków na Białorusi. Wyrok odsiadywał w kolonii karnej nr 1 o zaostrzonym rygorze w Nowopołocku. ●

• Czytaj ▶ 3

Drogi Andrzeju, witaj na wolności! Wiem, że przez cały czas tego uwięzienia byłeś człowiekiem wolnym, co podziwialiśmy w całej Polsce. To nadzwyczajne. Odsapnij chwilę, a potem będziemy się upominać o innych więźniów politycznych na Białorusi.

Ściskam Cię serdecznie

TWÓJ
ADAM MICHNIK

Wydaje Wyborcza Sp. z o. o.
nr indeksu 348198

ISSN 0860-908X
9 770860 908136 18>

1 RP

eprasa.pl e399ae379a

Wojciech Czuchnowski

Kryptokompromitacja na własne życzenie

Prezydencki minister Zbigniew Bogucki nie miał szczęśliwej miny, gdy wczoraj musiał tłumaczyć, że Karol Nawrocki nie ma nic wspólnego z aferą Zondacrypto i moskiewskimi koligacjami upadającej giełdy kryptowalut. Bogucki, który każdego kota potrafi odwrócić ogonem i przekonywać, że czarne jest białe, tym razem chyba nie przekonał nawet samego siebie.

Choć skandal ze wspieraniem Zondacrypto dotyka PiS i Konfederacji, to jednak prezydent Nawrocki jest jego twarzą. I to nie tylko dlatego, że to akurat on, ze wszystkich polityków wiszących u klamki ruskich aferzystów, pełni najwyższą funkcję. Nawrocki sam się o tę kompromitację prosił, choć ze zmierzającego ku katastrofie tramwaju Zondacrypto mógł bez większych strat wysiąść na co najmniej kilku przystankach.

Choć skandal ze wspieraniem Zondacrypto dotyka PiS i Konfederacji, to jednak prezydent Nawrocki jest jego twarzą

Gdy Sejm po raz pierwszy przyjął ustawę o kontroli rynku kryptoaktywów, prezydent mógł ją podpisać. Uniknąłby posądzenia, że jest stronniczy i spłaca przedwyborcze długi wobec sponsora swojej kampanii. Zamiast tego zgłosił weto, a w grudniu ubiegłego roku PiS z Konfederacją ochoczo go poparły. Tajne informacje o Zondacrypto przekazane przez premiera na zamkniętym posiedzeniu Sejmu, zamiast dać do myślenia, tylko rozjuszyły opozycję.

Potem prezydent miał kolejne szanse: od służb specjalnych otrzymywał alarmujące notatki. Dotyczyły one nie tylko przejęcia Zondacrypto przez rosyjską mafię. W lutym giełda przeżywała pierwsze oznaki utraty płynności, jednak na prezydencie nie zrobiło to żadnego wrażenia. Zawetował kolejną ustawę, i znów w sojuszu z PiS oraz Konfederacją.

Dzisiaj mleko się rozlało, a w debacie nad tą sprawą pojawia się pytanie, czy kampania prezydencka Nawrockiego była finansowana z rosyjskich pieniędzy. I nawet jeśli to pytanie idzie za daleko, to próby wmówienia, że za aferę odpowiada rząd Donalda Tuska, są żenujące. Zonda-związki prezydenta i obecnej opozycji są bezdyskusyjne. Logo Zondacrypto nie zniknie z tysięcy zdjęć i filmów, na których PiS, Konfederacja i ludzie Nawrockiego przepychali się, kto będzie bliżej. Od kryptoafery Nawrockiego nie oderwie tysiąc Boguckich, nawet gdyby każdy z nich był największym mocarzem z prezydenckiej siłowni. ●

W sobotę w „Wyborczej"

Krystyna Podleska: Miś chodzi za mną pół życia

Podczas zdjęć do „Misia" wysłałam list do rodziców. Napisałam m.in., że prawie wszystkie sceny z moim udziałem są w łóżku. Ojciec śmiertelnie poważnie zapytał: „Czy ona gra chorą?"

Z aktorką Krystyną Podleską, nie tylko o jej roli w komedii „Miś", rozmawia Dawid Dróżdż

Belfast
Kobiety upominają się o Księżyc

FOT. CHARLES MCQUILLAN/GETTY IMAGES

90-letnia Elizabeth Campbell w zrobionym przez siebie skafandrze kosmicznym obok modułu księżycowego autorstwa artystki Deby McKnight, która swój dom we wschodnim Belfaście zmieniła w miejsce lądowania na Księżycu. Setka zaproszonych kobiet odtworzyła historyczny spacer po Srebrnym Globie, by zwrócić uwagę na brak astronautek podczas historycznej misji z 1969 roku.

Liczba dnia

300

ZŁOTYCH

Nawet tyle trzeba zapłacić za godzinne spotkanie z wróżką. Wróżby i astrologia wracają do łask. Rynek warty miliardy dolarów stale rośnie na całym świecie, a zainteresowanie w Polsce także jest duże.

Więcej ▶ Next.gazeta.pl

Dziś na stacjach paliw

• **Benzyna 95**

6,23 ZŁ

• **Olej napędowy**

7,22 ZŁ

To maksymalne ceny obowiązujące dziś na stacjach paliw

www.nekrologi.wyborcza.pl/34432231

Jackowi Olechowskiemu

najszczersze wyrazy współczucia

z powodu śmierci

Ojca

Andrzeja Olechowskiego

składają

Przyjaciele z TVN

ODESZLI.pl

STWÓRZ MIEJSCE PAMIĘCI

Dziel się wspomnieniami o bliskich, których już z nami nie ma

1 RP

eprasa.pl e399ae379a

Radujmy się, mamy go! Andrzej Poczobut jest już w Polsce

Władze Białorusi uwolniły wczoraj Andrzeja Poczobuta, dziennikarza „Wyborczej" i działacza polskiej mniejszości narodowej, uznawanego przez społeczność międzynarodową za więźnia politycznego.

Jarosław Marczuk

„Niezłomny. »Będę mógł tam wrócić?« – to były jego pierwsze słowa. »Tylko ty decydujesz. Jesteś już wolnym człowiekiem« – odpowiedziałem" – napisał premier Donald Tusk na X po tym, jak wczoraj powitał Andrzeja Poczobuta na przejściu granicznym Białowieża-Piererow.

Z granicy nasz nasz dziennikarz pojechał prosto do szpitala. Był wycieńczony, ale miał dobry humor. – Od pięciu lat nie miałem kompleksowych badań – powiedział.

Relacjonował, jak dowiedział się o uwolnieniu.

– W nocy przyszli do mnie strażnicy z informacją, że mam ruszyć w transport. Oczywiście odmówiłem, byłem przekonany, że zabierają mnie do innego więzienia. Powiedzieli, że to coś innego, że będzie wymiana – opowiadał „Wyborczej". Służba więzienna połączyła go z polskimi dyplomatami, którzy uwiarygodnili wiadomość.

Łukaszenka zastosował wobec niego akt łaski. Poczobut nie ma zakazu wjazdu na Białoruś. Deklaruje jasno: – Mam paszport i chcę wrócić na Białoruś. Tam zostali ludzie, którzy we mnie wierzą.

Z Poczobutem rozmawiał też szef polskiego MSZ.

Andrzej Poczobut był pozbawiony wolności od 25 marca 2021 r. Reżim Łukaszenki oskarżał go m.in. o „podżeganie do nienawiści" i działania godzące w bezpieczeństwo państwa.

Nie wolno z nim było rozmawiać

16 stycznia 2023 roku odbyła się pierwsza rozprawa przeciw Poczobutowi. Niecały miesiąc później – 8 lutego – ogłoszono wyrok. Został skazany na 8 lat kolonii karnej o zaostrzonym reżimie za rzekome „podżeganie do nienawiści narodowej i religijnej" i równie absurdalny zarzut „rehabilitacji nazizmu". Dziennikarz został też wpisany na specjalną listę osób „mających do czynienia z działalnością terrorystyczną", co skutkowało surowszym traktowaniem w więzieniu.

Poczobut został zesłany do kolonii karnej w Nowopołocku. Przedstawiciele ONZ, którzy odwiedzili łagier na początku tego roku alarmowali, że więźniowie w tej kolonii karnej po próbach samobójczych bywają zamykani na długi czas w karcerze, poddawani sankcjom dyscyplinarnym i karom cielesnym, a za składanie skarg odmawia im się podstawowej opieki medycznej.

Polski dziennikarz był przetrzymywany w izolacji: więźniowie nie mogli z nim rozmawiać ani nawet okazywać mu, że dostrzegają jego obecność. Jeśli złamali tę zasadę, czekała ich kara.

Poczobutowi nieustannie towarzyszył inny więzień, współpracujący z administracją. W koloniach karnych taka „współpraca" polegała najczęściej na donoszeniu na więźnia, demonstracyjnym obserwowaniu go i prowokowaniu do wypowiedzi czy zachowań, za które przewidziana jest kara.

• **Donald Tusk wita Andrzeja Poczobuta na granicy polsko-białoruskiej** FOT. REUTERS/X/@DONALDTUSK

Tusk dziękuje służbom i dyplomatom

„Wymiana na polsko-białoruskiej granicy to finał trwającej dwa lata skomplikowanej dyplomatycznej gry, pełnej dramatycznych zwrotów akcji. Udało się dzięki świetnej pracy naszych służb, dyplomatów i prokuratury oraz wielkiej pomocy amerykańskich, rumuńskich i mołdawskich przyjaciół. Dziękuję Wam wszystkim w imieniu Andrzeja Poczobuta i własnym" – napisał premier Tusk na X.

– Radujmy się, mamy go! Po 1860 dniach w więzieniu o zaostrzonym rygorze nasz bohaterski rodak, męczennik sprawy wolności, Andrzej Poczobut jest w Polsce cały i zdrowy – powiedział na konferencji prasowej szef polskiej dyplomacji. Jak podkreślił, ten dzień „nie byłby możliwy bez prezydenta Donalda Trumpa, jego decyzji, a także bez specjalnego wysłannika USA ds. Białorusi Johna Coale'a i całego Departamentu Stanu".

Szef MSZ zaznaczył również, że Poczobut nie jest jedynym uwolnionym Polakiem. – Ale wszyscy wiemy, że jest symbolem przywiązania do polskości, a także wolności mediów i dziennikarzy. To dowód na jedność i sprawczość polskich instytucji w obronie przedstawicieli mniejszości polskiej na Białorusi (...) Wydaje mi się, że jest to dzień, w którym wszyscy Polacy, wszyscy polscy patrioci powinni się cieszyć z tego sukcesu.

Radujmy się, mamy go! Po 1860 dniach w więzieniu o zaostrzonym rygorze nasz bohaterski rodak, męczennik sprawy wolności, Andrzej Poczobut jest w Polsce cały i zdrowy

RADOSŁAW SIKORSKI

Kogo wymieniono za Andrzeja Poczobuta

Jeszcze przed konferencją prasową Sikorski poinformował na X, że w zamian za Poczobuta i pozostałych więźniów zwolniono „rosyjskiego historyka". Niezależny rosyjski portal Meduza podał, że chodzi archeologa Aleksandra Butiagina, któremu groziła ekstradycja do Ukrainy. Zwolniono też Ninę Popową, żonę rosyjskiego wojskowego z Naddniestrza, ale nie jest jasne, za co ją wcześniej aresztowano. W zamian Rosja, za pośrednictwem Białorusi, zwolniła dwóch oficerów mołdawskich służb specjalnych.

Białoruska „Nasza Niwa" podała, że Mołdawia wydała swojego obywatela Aleksandra Bałana, który został oskarżony o zdradę państwa na rzecz Białorusi.

Wiadomo też, że wśród przekazanych Białorusi są jeszcze dwie osoby.

„Wśród zwolnionych znaleźli się między innymi obywatele Białorusi, którzy wykonywali zadania o szczególnym znaczeniu dla zapewnienia bezpieczeństwa narodowego i zdolności obronnej naszego kraju" – podały białoruskie prorządowe media.

Pomogli Amerykanie

Za uwolnieniem Poczobuta stoi specjalny wysłannik USA ds. Białorusi John Coale. Amerykańska dyplomacja, która wielokrotnie negocjowała zwolnienie więźniów politycznych z białoruskich łagrów, wreszcie spełniła prośbę Warszawy.

79-letni Coale, prawnik, formalnie jest specjalnym wysłannikiem Donalda Trumpa ds. Białorusi od listopada 2025 r. Jednak już w poprzedzających miesiącach rozmawiał z Aleksandrem Łukaszenką jako amerykański wysłannik ds. Ukrainy.

W marcu br. wynegocjował uwolnienie kolejnej grupy więźniów politycznych, tym razem liczącej 250 osób. Ceną za to było zniesienie amerykańskich sankcji na białoruskie nawozy potasowe, które przed ich wprowadzeniem stanowiły ważne źródło dochodów Mińska w twardej walucie.

Jak relacjonowała agencja Associated Press, na niedawnym spotkaniu w Instytucie McCaina w Arizonie opowiadał, że dogaduje się z Łukaszenką dzięki wykorzystaniu wulgarnego słownictwa i piciu wódki.

– Przez pierwszych 45 minut, próbowałem wyczuć tego faceta i jak się z nim porozumiewać. Zaczął się skarżyć na Europejczyków, że są tacy i owacy. Więc – i to jest nieco prymitywne, i przepraszam za taki język – więc powiedziałem do niego „Taa, to banda p..." – relacjonował.

We wczorajszym oświadczeniu na X Coale ocenił, że „ten historyczny rezultat" były możliwy dzięki Trumpowi, zastępcy asystenta sekretarza ds. Europy Wschodniej Chrisowi Welby'emu Smithowi i jego ekipie w Departamencie Stanu oraz „bliskiej koordynacji z kilkoma zaufanymi partnerami".

W poniedziałek Coale spotkał się z szefem polskiego MSZ Radosławem Sikorskim, o czym poinformował ten ostatni.

„Dziękujemy Polsce, Mołdawii i Rumunii za ich nieocenione wsparcie w tych wysiłkach, a także za chęć prezydenta Łukaszenki do kontynuowania konstruktywnej współpracy ze Stanami Zjednoczonymi. Pod rządami prezydenta Trumpa Ameryka staje w obronie swoich sojuszników i zapewnia zwycięstwa dyplomatyczne, których nikt inny nie jest w stanie osiągnąć" – napisał Coale po uwolnieniu Poczobuta.

Amerykanie pomoc w zwolnieniu Poczobuta obiecywali już w 2024 roku, gdy Polska na ich prośbę uwolniła z więzienia rosyjskiego szpiega Pawła Rubcowa, podającego się za hiszpańskiego dziennikarza. Wymieniono go za więzionych w rosyjskich łagrach dysydentów. W sprawie Poczobuta Amerykanie natrafiali jednak na poważny opór. Łukaszenka miał do niego osobisty stosunek: Poczobut jest Polakiem, a Polaków Białorusin szczególnie nie znosi. Do tego w korespondencjach dla „Wyborczej" Poczobut nazywał Łukaszenkę wprost dyktatorem. Kilka razy Białorusini zapowiadali, że w kolejnej transzy zwalnianych więźniów przekażą Poczobuta. A potem nie dotrzymywali słowa.

eprasa.pl e399ae379a

Rekordowa zbiórka Łatwoganga

Rada ekspertów podzieli pieniądze



– Środki z akcji Łatwoganga będą podzielone najpierw na zapewnienie terapii lub brakujących leków dla pacjentów, przy czym każda prośba będzie weryfikowana, by uniknąć nadużyć.

ROZMOWA Z
PROF. KRZYSZTOFEM KAŁWAKIEM
kierownikiem Katedry i Kliniki Transplantacji Szpiku, Onkologii i Hematologii Dziecięcej Uniwersytetu Medycznego we Wrocławiu, członkiem powstającej rady przy fundacji Cancer Fighters

MAGDA NOGAJ: Łatwogang zebrał podczas streamu ponad 250 mln zł. To ogromny zastrzyk pieniędzy na onkologię dziecięcą czy kropla w morzu potrzeb?
PROF. KRZYSZTOF KAŁWAK: – To jest bardzo dużo pieniędzy, ale nie jest to kwota, która na pewno wystarczy dla wszystkich, bo niektóre terapie kosztują po 6-7 mln zł. Jest to jednak bardzo duży zastrzyk. W ubiegłym tygodniu dzwonił do mnie prezes fundacji Cancer Fighters, pan Marek Kopyść, i pytał, co zrobimy z 10 mln zł. Jak widać, kwota jest co najmniej 25 razy wyższa. To zdecydowanie zmienia rzeczywistość.

Chciałbym podziękować tym wszystkim ludziom, którzy się tak fantastycznie zjednoczyli, wpłacając od 5 zł po 5 milionów. Stream oglądało równolegle ponad milion ludzi, od Porto po Helsinki, i jestem niezwykle dumny z tego zjednoczenia Polaków w celu pomocy dzieciom.

Na co te pieniądze pójdą?
– To rola rady ekspertów, która powstaje przy fundacji Cancer Fighters i do której zostałem zaproszony. Środki będą podzielone na kilka obszarów. Pierwszy to wydatki „na tu i teraz", czyli zapewnienie terapii lub brakujących leków dla pacjentów, przy czym każda prośba będzie weryfikowana, by uniknąć nadużyć.

Kolejna płaszczyzna to poprawa warunków leczenia – doposażenie w sprzęt czy modernizacja pomieszczeń tam, gdzie ich brakuje.

Trzeci obszar to pomoc rodzinom i pacjentom po zakończeniu choroby – rehabilitacja i wsparcie specjalistów w powrocie do normalności.

Prezes Cancer Fighters wspominał też o funduszach na długofalowe inwestycje na najbliższą dekadę. Onkologia dziecięca w Polsce jest na bardzo dobrym poziomie i jest przyzwoicie refundowana, ale żaden kraj nie refunduje wszystkiego, zwłaszcza nowych leków. Szukamy wtedy finansowania.

Kiedy leki nie są refundowane?
– Dzieje się tak np. w sytuacjach, gdy wniosek firmy farmaceutycznej o program lekowy zostanie negatywnie oceniony przez Agencję Oceny Technologii Medycznych i Taryfikacji. Lek nie może być wtedy finansowany przez fundusz medyczny w ramach ratunkowego dostępu do technologii medycznej (RDTL).

Oglądał pan streaming Łatwoganga?
– Oczywiście, cała moja rodzina kibicowała. Było to coś fantastycznego. Prezes Cancer Fighters to nasz były pacjent, wyleczony z choroby nowotworowej jeszcze w starym budynku przy Bujwida.

Pan go leczył?
– Byłem wtedy stosunkowo młodym lekarzem i na innym oddziale. Natomiast leczył go zespół, który teraz jest dalej ze mną. Pan Marek Kopyść założył fundację, która, od kiedy zostałem kierownikiem kliniki, ma u nas siedzibę. Pomaga pacjentom równolegle z fundacją „Na Ratunek Dzieciom z Chorobą Nowotworową", oferując m.in. dodatkowe zajęcia, np. plastyczne czy spotkania z gwiazdami.

Kiedyś to ja się śmiałem z tych influencerów, ale teraz to już nie wypada się śmiać, bo przecież to, co zrobił ten młody, 23-letni człowiek, to jest rzeczywiście mistrzostwo świata, a nawet nie wiem, czy nie mistrzostwo galaktyki.

Jak pan sobie tłumaczy sukces tej akcji, czyli to, że w zbiórkę zaangażowało się aż tyle osób?
– To fenomen internetu i fantastyczna idea. Do tego poruszająca piosenka z udziałem naszej pacjentki, Mai Mecan. Utwór chwycił miliony za serca. Łatwogang wykorzystał ten moment i zrobił świetną akcję. W tym 30-metrowym mieszkaniu każdy chciał się pokazać – od sportowców, jak Szczęsny czy Bednarek, po celebrytów. Martyna Wojciechowska, która była promotorką budowy naszej kliniki Przylądek Nadziei, również się zaangażowała. Młodzi ludzie rozpropagowali to profesjonalnie i bardzo ciepło.

Wiele osób chwaliło apolityczność zbiórki. Czy to przesądziło o jej powodzeniu?
– Myślę, że jak najbardziej. To tylko mogło pomóc. Polityki mamy dość. Mamy dosyć wojen, mamy dosyć kłótni. Chcemy uśmiechać się, kochać i pracować dla wspólnego sukcesu, pomagać innym.

Dzieci na oddziale też oglądały streaming?
– Tak, śledziły licznik i to, co się dzieje. Pod koniec dnia na livie wystąpiły nawet dwie lub trzy dziewczynki z naszej wrocławskiej kliniki.

Onkologia dziecięca w Polsce jest na bardzo dobrym poziomie i jest przyzwoicie refundowana, ale żaden kraj nie refunduje wszystkiego, zwłaszcza nowych leków

PROF. KRZYSZTOF KAŁWAK

Gwiazdy, ale też wiele innych osób, goliły głowy w geście solidarności. Dla dzieci to ważne?
– To istotny gest, bo łysienie po chemii jest sporym problemem, szczególnie dla dziewczynek. Ta solidarność pokazała, że jesteśmy jedną wielką rodziną i chcemy pomóc tym, którzy są w tym momencie od nas słabsi.

Ile czasu w normalnej zbiórce trzeba, by zgromadzić taką kwotę?
– Kiedyś zbiórki na terapię CAR-T (zanim była refundowana) na poziomie 1-1,5 mln zł trwały 30 dni. Tutaj mamy ponad 250 milionów w 9 dni – to absolutny hit. Zaangażowali się wszyscy: od redaktora Szpakowskiego, przez Adama Małysza, po Bartka Zmarzlika. To unikalna inicjatywa.

W pana klinice przydałby się jakiś sprzęt lub remont?
– Mamy potrzeby i marzenia, ale za wcześnie na szczegóły. Rada ekspertów musi się ukonstytuować i musimy mądrze dysponować środkami. Ośrodków onkologii dziecięcej jest w Polsce 16 i pieniądze zostaną rozdysponowane tam, gdzie są konkretne potrzeby, np. na modernizację pomieszczeń czy terapie za granicą.

Moim marzeniem jest jednak, by dzieci nie musiały jeździć za granicę, tylko byśmy mogli prowadzić więcej innowacyjnych terapii w kraju. We Wrocławiu mamy już dostęp do terapii genowych i komórkowych (CAR-T), a liczę, że w ciągu roku będzie je można zastosować do kolejnych dwóch rozpoznań. Pieniądze te mogą pomóc w sfinansowaniu startu nowych programów, a początki to często najtrudniejszy etap.

Ilu procentom dzieci udaje się pomóc?
– To zależy od rozpoznania. Niestety, nie zawsze jesteśmy w stanie pokonać biologię nowotworu. W ostrej białaczce limfoblastycznej przeżywalność wynosi 90 proc., w chłoniakach nawet więcej, ale są nowotwory, gdzie te parametry są gorsze i tu jest wiele jeszcze do zrobienia.

Rozmawiała Magda Nogaj

1 RP

eprasa.pl e399ae379a

Rekordowa zbiórka Łatwoganga

• **Maja Mecan śledzi w niedzielę stream Łatwoganga. To właśnie od „Dissu na raka" znanego rapera Bedoesa 2115 i chorującej na nowotwór 11-latki, podopiecznej fundacji Cancer Fighters, zaczęła się ta niesamowita akcja**
FOT. ARCHIWUM RODZINNE

Nigdy w systemie ochrony zdrowia nie będzie wystarczających na wszystko pieniędzy

Gdyby wszyscy płacili podatki, nie trzeba byłoby robić akcji charytatywnych

Po zbiórce Łatwoganga mamy festiwal hipokryzji. Zanim zaczniesz krzyczeć na bogaczy – odpowiedz szczerze na jedno pytanie: Jaka jest podstawowa myśl, która wzbudzi radosne uderzenie serca każdego czytającego?

Otóż: „gdyby oni – znaczy się influencerzy, bogacze, wszyscy – płacili podatki, to nie trzeba byłoby robić akcji charytatywnych. A tak, lansują się, wrzucając jakieś drobne, i uważają, że wszystko jest OK".

Ta myśl na w sobie dużo świeżości (sarkazm).

Podaję następne: gdyby nie 800 plus, 13. i 14. emerytury, nie byłoby problemu z NFZ. Kolejna: gdyby nie rządzili nami populiści, jedni po drugich, mielibyśmy bardziej zbilansowany budżet, a więc dużo mniejsze koszty obsługi długu (przypominam: ponad 100 mld zł rocznie w odsetkach). Czyli byłoby więcej na NFZ. Idziemy dalej. Gdyby nie wtykane ludziom podstępnie alkohol, nikotyna oraz fast foody (pozdrowienia dla Żabki, wyświetlali stan zbiórki Łatwoganga), to ludzie byliby zdrowsi, a więc byłoby więcej pieniędzy w NFZ.

Jeszcze mało? To może gdyby nie gigantyczne wydatki na zbrojenia, to nie trzeba byłoby zbierać na leczenie dzieci?

Nie jestem cynikiem, który chce pomstować na „co to za czasy". Chcę powiedzieć, że do zjawiska, którym się ekscytujemy – charytatywnego streamu – należy przykładać adekwatne miary. To, co po raz kolejny obnażyła dyskusja wokół akcji Łatwoganga, to fakt, że ludzie bardzo potrzebują prostych odpowiedzi na trudne pytania. Tylko że takich odpowiedzi umieją udzielać tylko politycy i Krzysztof Stanowski – zbierając przy tym duży aplauz.

Spójrzmy choćby na tę krótką wymianę zdań.

Raper Bedoes – to od jego piosenki zaczęła się akcja (kilkanaście dni temu wypuścił utwór „Diss na raka" z Mają Mecan, jedenastolatką chorą na białaczkę limfoblastyczną) – wyjaśnił jednemu dziecku w czasie zbiórki: „Wiesz, co to są podatki? Nie? To cię nauczę. Masz ten hajs? To dawaj połowę. Nie? To idziesz do więzienia".

Tak proste postrzeganie składek na państwo nie dziwi w świecie, gdzie jest tylko białe i czarne, a nie ma szarości. A ten kolor obowiązuje w realnym życiu. I dyskusje w nim startują od słów: to zależy.

Czy powinniśmy karać więzieniem za niepłacenie podatków? Uwaga, już karzemy – za przestępstwa VAT-owskie może być taka sama kara jak za morderstwo, czyli 25 lat pozbawienia wolności.

Bogaci mają płacić wyższe podatki? Ale nie płacą. I nie zapłacą. Proponuję zobaczyć, jak z roku na rok spadają wpływy z daniny solidarnościowej, która miała właśnie podgolić milionerów (całkowicie legalnie przechodzą na ryczałt). Zakładają fundacje rodzinne.

Że to skandal?

To jest ten moment, by zadać sobie to jedno pytanie i szczerze na nie odpowiedzieć.

Zacznijmy od bardzo prostego ćwiczenia myślowego. Mamy wiosnę, zaczyna się sezon remontów. Przychodzi do nas pan z betoniarką i mówi: za ten remoncik to będzie 50 tysięcy. A z podatkiem? Z podatkiem to będzie 60 tysięcy.

Ile osób zgodzi się zapłacić więcej? Od kogo powinniśmy zacząć wsadzanie do więzienia? Te pytania i odpowiedzi można mnożyć.

Powinno być więcej pieniędzy na NFZ? Pełna zgoda. Tylko te pieniądze aktualnie wydajemy na inne rzeczy – zgodnie ze społecznym zapotrzebowaniem. I nigdy nie będzie w systemie ochrony zdrowia wystarczających na wszystko pieniędzy. Nigdy. Czy nasz system podatkowy jest sprawiedliwy? Nie, nie jest. Ale inny nie będzie, bo – uwaga – ludzie akceptują ten bezwład. I NIE CHCĄ żadnych zmian, a właściwie nie chcą ich u siebie, bo u innych to chętnie. A zresztą: „co państwo dostanie, to zmarnuje".

Nasze państwo jest nieudolne? Bo chcemy, żeby było nieudolne, szukając prostych odpowiedzi na bardzo trudne pytania.

Łatwogang zrobił cudowną akcję. Kilku dzieciom zmieni, kilku pewnie uratuje życie. Ale żadna akcja charytatywna nie rozwiąże problemów NFZ.

Łatwogang zebrał ponad 250 mln zł. Zaplanowane nakłady na ochronę zdrowia w tym roku wyniosą 247, 8 miliarda złotych, są o ponad 25 mld wyższe niż w roku poprzednim. I już wiadomo, że zabraknie ponad 20 mld zł.

PS. Bedoes wrzucił w ramach akcji Łatwoganga ponad milion złotych. Bardzo to szanuję, bo dał proporcjonalnie do swojego majątku dużo więcej niż inni ofiarodawcy.

Piotr Miączyński

REKLAMA

Kraj/34432008

NIE TYLKO DŁUŻSZY ZASIĘG I ATRAKCYJNIEJSZE CENY

Co napędzi elektromobilność?

Marzec okazał się rekordowy dla rynku samochodów elektrycznych. Zainteresowanie autami z tym napędem wystrzeliło. Od lat jednak Polacy wskazują na te same trzy czynniki, które hamują ich przed zakupem elektryków – wynika z debaty „Elektromobilność", która odbyła się w trakcie XVIII Europejskiego Kongresu Gospodarczego.

Z danych, jakie podczas debaty przedstawił Maciej Mazur, dyrektor zarządzający Polskiego Stowarzyszenia Nowej Mobilności, wynika, że marzec był jednym z lepszych miesięcy na rynku.

– W marcu odnotowano ponad 4 tys. rejestracji aut elektrycznych. Cały pierwszy kwartał 2026 roku okazał się bardzo dobry. W porównaniu z tym samym okresem 2025 roku, mamy wzrost o 75 proc. Widzimy też powody do optymizmu w kolejnych miesiącach – stwierdził.

Wzrost zainteresowania odnotował również portal OTOMOTO. W marcu, jak mówiła podczas debaty Agnieszka Czajka, Vice President Motors Professionals Europe OLX Group/OTOMOTO, liczba wyszukiwań aut elektrycznych wzrosła o 68 proc.

– Niewątpliwy wpływ na wynik miała sytuacja geopolityczna. Tak jak COVID mocno przyspieszył rozwój biznesów online, tak samo niestabilne ceny paliw powodują, że osoby, które zastanawiały się nad zakupem samochodu elektrycznego, teraz podejmują decyzje – zauważała.

Europejski Kongres Gospodarczy 2026, Katowice

Trzy główne hamulce

OTOMOTO we współpracy z Polskim Stowarzyszeniem Nowej Mobilności publikuje Barometr Nowej Mobilności, badając nastroje konsumentów. Z tegorocznych danych, które, podczas debaty odbywającej się w ramach EKG, przedstawiła Agnieszka Czajka, wynika, że są trzy główne czynniki, które stanowią barierę dla zakupu auta elektrycznego.

– Obawy Polaków od lat są takie same, a wskazuje na nie ponad 30 proc. ankietowanych. Trzy główne to: koszt zakupu samochodu elektrycznego, realny zasięg oraz infrastruktura ładowania pojazdu – wymieniała.

Podkreślała, że Polacy są społeczeństwem pragmatycznym i patrzą na wybory głównie z perspektywy portfela. Jeśli chodzi o infrastrukturę, to oczekiwania są jasne – im szybciej samochód się naładuje, tym lepiej. – Respondenci mówią o tym, że 20 minut to dla nich granica czasu, jaki chcą poświęcić na ładowanie samochodu – zauważyła ekspertka.

Kluczowa żywotność baterii

Hamulcem dla rozwoju elektromobilności jest także żywotność baterii. – Dwa cykle życia baterii nie są wystarczające na to, żeby przekonać do zakupu auta elektrycznego. Konsument zdaje sobie sprawę, że ryzyko awarii będzie rosło. Średni wiek aut konwencjonalnych to 16 lat – mówiła podczas debaty Agnieszka Czajka.

Przypomniała, że Unia Europejska wprowadza cyfrowy paszport baterii, który ułatwi zbieranie informacji o ich kondycji. Na OTOMOTO dane o bateriach już pojawiają się w ogłoszeniach. Portal pracuje jednak nad tym, by tę czynność zautomatyzować przy użyciu AI.

Dariusz Tucharz, wiceprezes zarządu mLeasing, mówił podczas debaty, że firmy leasingowe potrzebują takich danych, bo mają one wpływ na tempo spadku wartości auta. – Producent powinien budować roadmapę i odpowiednio zarządzać polityką cenową samochodów, by szybko nie traciły na wartości – podkreślał.

Uczestnicy debaty nie mieli wątpliwości, że rynek samochodów elektrycznych będzie się rozwijał, a konflikt na Bliskim Wschodzie będzie go napędzał. Klienci w obawie przed niestabilnymi cenami paliw, będą w tym roku chętniej wybierać auta o napędzie elektrycznym.

1 RP

eprasa.pl e399ae379a

• **Karol Nawrocki i Sławomir Cenckiewicz podczas posiedzenia Rady Bezpieczeństwa Narodowego. 11 lutego 2026 r.**
FOT. SŁAWOMIR KAMIŃSKI / AGENCJA WYBORCZA.PL

Prezydent wiedział i dalej wetował

Prezydent Nawrocki musi tłumaczyć, dlaczego mimo ostrzeżeń służb wetował ustawę o kryptowalutach. Były szef BBN twierdzi, że był przeciwny związkom Nawrockiego z Zondacrypto. **Prezydenta przed Zondacrypto ostrzegał też MSZ.**

Wojciech Czuchnowski

2 września 2025 r. świeżo wybrany prezydent RP Karol Nawrocki z leci do USA z pierwszą wizytą zagraniczną. Towarzyszy mu ekipa TV Republika. Jej pracownicy obsługują nie tylko rozmowy Nawrockiego z Donaldem Trumpem i jego urzędnikami, ale też zajmują się organizacją i prowadzeniem Polsko-Amerykańskiego Szczytu Strategicznego. Imprezę w całości finansuje giełda Zondacrypto, a prezes tej spółki Przemysław Kral jest jednym z panelistów. Odbywający się w Waszyngtonie (w słynnym Centrum Kennedy'ego) szczyt jest prezentowany jako część wizyty prezydenta RP. Na stronie Republiki czytamy m.in.: „Szczyt odbywający się pod hasłem »Razem dla silnej gospodarki i polityki« towarzyszy wizycie prezydenta RP Karola Nawrockiego w stolicy USA".

Część z „afiliowanych" dziennikarzy TV Republika, którzy przylecieli z prezydentem, zajmuje się prowadzeniem i transmisją szczytu, a część – Tomasz Sakiewicz (redaktor naczelny Republiki) oraz dwóch znanych dziennikarzy stacji: Michał Rachoń i Jarosław Olechowski – pracuje zarówno przy relacjach z wizyty prezydenta w Białym Domu, jak i przy „wydarzeniu towarzyszącym", za które płaci Zondacrypto. Najbardziej znani goście szczytu to politycy z czołówki ekipy Donalda Trumpa. To m.in. Steve Bannon, Jack Posobiec, Matthew Foldi (ważni aktywiści wspierającego Trumpa ruchu MAGA), Mercedes Schlapp, dyrektorka ds. komunikacji strategicznej Białego Domu, Darren J. Beattie, podsekretarz stanu ds. dyplomacji publicznej USA, czy Corey Lewandowski, doradca sekretarza Departamentu Bezpieczeństwa Wewnętrznego.

Dlaczego Nawrocki nie przyszedł?

Udział polskich polityków jest skromniejszy i ogranicza się jedynie do b. prezydenta Andrzeja Dudy. Ten nagrał specjalnie dla uczestników szczytu obszerne wystąpienie, wyemitowane podczas dyskusji.

Dla organizatorów i sponsora nieobecność Nawrockiego oraz któregokolwiek z głównych członków jego delegacji była nieprzyjemnym zdziwieniem. Wystąpienie polskiego prezydenta zostało zaplanowane.

– Wyszło to bardzo niezręcznie – mówi jeden z naszych informatorów, który brał udział w wydarzeniu. Zgrzyt był tym większy, że gość amerykański – wspomniany Darren J. Beattie – zjawił się na imprezie po rozmowie Nawrockiego z Trumpem, przy której był obecny. Mówił: – To wielka przyjemność przemawiać na szczycie polsko-amerykańskim telewizji Republika po wizycie prezydenta Nawrockiego w Białym Domu. Pod przywództwem prezydenta Trumpa nasze partnerstwo z bliskimi sojusznikami cywilizacyjnymi w Europie jest silniejsze niż kiedykolwiek.

Dlaczego zatem na szczycie nie zjawił się Nawrocki ani żaden z jego ministrów? Gdy po raz pierwszy pisaliśmy o tym wydarzeniu, wiedzieliśmy tylko, że Nawrocki miał tam przemawiać, ale w ostatniej chwili ten punkt został odwołany. Prezydent nie przysłał też nikogo w swoim zastępstwie. Dzisiaj wiadomo więcej. Jest bardzo prawdopodobne, że od zamiaru wystąpienia podczas „szczytu" odwiódł Nawrockiego Sławomir Cenckiewicz, jeden z jego najważniejszych doradców i do niedawna szef BBN. W trwających od kilku miesięcy dyskusjach na temat związków Nawrockiego z Zondacrypto Cenckiewicz nigdy się publicznie nie wypowiadał, chociaż pełniona funkcja – szefa prezydenckiego Biura Bezpieczeństwa – wydawała się tu dosyć właściwa.

Cenckiewicz czy MSZ?

W poniedziałek „Wyborcza" opisała szczegóły ustaleń polskich służb odnośnie do relacji Zondacrypto z rosyjską mafią tambowską. Tego dnia dziennikarz wp.pl Szymon Jadczak zaczepił Cenckiewicza na portalu X. Pytał, dlaczego prezydent nie był ostrzegany przed groźnymi dla państwa rosyjskimi powiązaniami giełdy kryptowalut. „Na to pytanie muszą dziś odpowiedzieć politycy PIS, Karol Nawrocki, Sławomir Cenckiewicz i szefowie służb. To jest kompromitacja na wielu poziomach" – stwierdził dziennikarz. W odpowiedzi Cenckiewicz napisał enigmatycznie, ale jasno: „Zawsze zwalczałem związki z Zonda".

Bardziej już tego nie rozwinął. Pytany we wtorek przez „Wyborczą", czy to on we wrześniu 2025 r. interweniował, by prezydent nie występował na imprezie Zondy i Republiki, na razie nie odpowiedział. Na pewno Nawrockiego przestrzegał przed Zondacrypto polski MSZ. Jak pisaliśmy, przed wizytą ekipa prezydenta dostała z ministerstwa notatkę. W poufnej ocenie polskiego rządu „opłacenie szczytu TV Republika [przez Zondacrypto] jest de facto częścią kampanii lobbingowej wycelowanej w członków administracji Donalda Trumpa". Notatka podkreślała, że w 2025 r. Zondacrypto złożyła wnioski o licencje federalne i stanowe na handel kryptowalutami w USA.

W innym miejscu notatki czytamy: „Zondacrypto działa bardzo agresywnie jako lobbysta w sprawie regulacji krypto. P. Kral otwarcie krytykuje działania rządu RP w sprawie krypto". W innym miejscu materiał przypomina fakty, o których szeroko informowaliśmy w „Wyborczej": „Spółka [Zondacrypto] przejęła polską giełdę kryptowalut BitBay w listopadzie 2021 r. Kilka miesięcy później w niewyjaśnionych okolicznościach zaginął założyciel i były prezes BitBay (do czasu przejęcia) Sylwester Suszek. Suszek miał liczne powiązania ze światem przestępczym. Giełda BitBay była popularnym medium prania i transferowania środków finansowych pochodzących z nielegalnej działalności lub w celu uniknięcia opodatkowania".

Kiedy prezydent Nawrocki miał lecieć do USA z ekipą Republiki, telewizja już reklamowała szczyt jako „imprezę towarzyszącą". Szef polskiego MSZ Radosław Sikorski napisał wtedy na X: „Zapamiętajmy, kto pompuje bańkę krypto".

> *Wetując po raz drugi ustawę o rynku kryptoaktywów prezydent wiedział od ABW wszystko o Zondacrypto. Nie da się tego kota odwrócić ogonem*
>
> TOMASZ SIEMONIAK
> na X

Nawrocki przeciwny „zamordystycznym przepisom"

Po załamaniu się giełdy i wybuchu afery, w stronę PiS, Konfederacji i samego Nawrockiego posypały się oskarżenia, że Zondacrypto wspierała ich finansowo i pomogła Nawrockiemu w kampanii wyborczej. Rzeczywiście, Nawrocki jeszcze jako kandydat wystąpił 27 maja 2025 r. na konferencji CPAC w Jasionce pod Rzeszowem. Sponsorem była Zondacrypto. Dzień później Nawrocki nagrał film, w którym zapowiedział, że nie poprze rządowej ustawy o kontroli rynku kryptowalut. Mówił: „dostaję od was wiele pytań o mój stosunek do kryptowalut. Ja sam w nie nie inwestuję, ale widzę, że coraz więcej osób i firm idzie w tę stronę. Polska musi być miejscem, gdzie powstają innowacje, a nie regulacje. Jako prezydent będę gwarantem tego, że nie wejdą w życie zamordystyczne przepisy, które ograniczą waszą wolność. Zadbam też o to, aby polskie firmy nie musiały uciekać do Czech czy do Niemiec tylko dlatego, że polskie przepisy krępują ich rozwój".

Szczyt w Waszyngtonie mógł dopełnić wizerunek polskiego prezydenta jako uzależnionego od kryptobiznesu. Impreza trwała dwa dni. Na scenie oprócz flagi polskiej i amerykańskiej oraz logo Republiki cały czas był logotyp Zondacrypto. Nazwa giełdy kryptowalut widniała też w dolnej części ekranu podczas transmisji. Organizatorzy dziękowali Kralowi za sfinansowanie szczytu, a sam szef Zondacrypto, który przyleciał z Monako, był jednym z najbardziej oklaskiwanych gości. Był to zresztą okres największej popularności giełdy i jej wielkiej ofensywy reklamowej w Republice.

Siemoniak: tego kota nie da się odwrócić ogonem

W poniedziałkowym tekście o ustaleniach na temat związków Zondacrypto z mafią tambowską pisaliśmy, że prezydent Nawrocki był o tych zagrożeniach informowany. Mimo to (i mimo swoich relacji z tą giełdą z czasów kampanii) dwa razy – w grudniu 2025 r. i w lutym 2026 r. – zawetował ustawę pozwalającą państwu interweniować w razie zagrożeń dla inwestorów. Po naszym artykule Karol Nawrocki napisał: „żeby było jasne: pierwsze pismo ABW dotyczące rynku kryptowalut wpłynęło do Kancelarii Prezydenta RP 12 grudnia 2025 r. Czyli 11 dni po zawetowaniu przeze mnie ustawy z 7 listopada 2025 r. o kryptoaktywach, 7 dni po tajnym posiedzeniu Sejmu. Rząd kłamstwami nie przykryje swojej nieudolności i bezradności w braku kontroli nad rynkiem kryptowalut. Rozliczcie siebie, nie opozycję".

Odpisał mu na to koordynator służb specjalnych Tomasz Siemoniak. Przypomniał, że gdy 5 grudnia 2025 r. premier Tusk na tajnym posiedzeniu Sejmu informował o Zondacrypto, był przy tym obecny Zbigniew Bogucki, szef kancelarii Nawrockiego. Treść wystąpienia Tuska od razu trafiła od Kancelarii Prezydenta. Nawet jeżeli notatka ABW wpłynęła do Nawrockiego 12 grudnia, to nic to nie zmieniło, bo prezydent zgłosił weto do drugiej wersji ustawy. „Wetując po raz drugi ustawę o rynku kryptoaktywów prezydent wiedział od ABW wszystko o Zondacrypto. Nie da się tego kota odwrócić ogonem" – napisał Siemoniak na X.

Szerszą informację w tej sprawie przekazał rzecznik Siemoniaka Jacek Dobrzyński: „Informuję, że 5 grudnia 2025 r. przedstawiciel Pana Prezydenta uczestniczył w niejawnym posiedzeniu Sejmu, na którym zostały przedstawione informacje dotyczące ustaleń w sprawie rynku kryptowalut i wiążących się z tym zagrożeń dla bezpieczeństwa państwa. 12 grudnia 2025 r. Kancelaria Prezydenta RP otrzymała pisemne informacje dotyczące wykorzystywania kryptowalut w działalności dywersyjnej, szpiegowskiej i przestępczości zorganizowanej. Następnie ABW przekazywało kolejne pisma do Pana Prezydenta wskazujące na ryzyka wynikające z działalności firm kryptowalutowych. Niestety, mimo wielu ostrzeżeń i czytelnych rekomendacji nie przeszkodziło to Panu Prezydentowi po raz drugi, 12 lutego br., zawetować ustawę o rynku kryptoaktywów. Takie są fakty". ●

wyborcza.pl
• **Więcej czytaj na Wyborcza.pl/kraj**

eprasa.pl e399ae379a

Mniej darmowych leków dla osób 65+

Wbrew wcześniejszym deklaracjom Ministerstwo Zdrowia jednak chce dokonać cięć na liście darmowych leków dla osób w wieku 65+. Jeden z rozważanych wariantów zakłada wykreślenie z listy niektórych substancji.

Judyta Watoła

Pismo odpowiedzialnej za politykę lekową wiceminister zdrowia Katarzyny Kacperczyk do Agencji Oceny Technologii Medycznych i Taryfikacji z prośbą o przeanalizowanie różnych wariantów cięć na liście 65+ ujawnił w poniedziałek wieczorem na platformie X poseł PiS Janusz Cieszyński. „Złamano zasady, bo zlecenie nie zostało opublikowane w Internecie. Ciekawe, ile jeszcze ukrytych przed Polakami cięć planuje pani Grenda?" – napisał.

Zlecenia MZ dla AOTMiT rzeczywiście zgodnie z prawem powinny być publikowane (i na ogół są) na stronie agencji. Dlaczego tym razem ministerstwo tego nie zrobiło? Można się domyślać, że chodzi o wotum nieufności wobec minister Jolanty Sobierańskiej-Grendy złożone przez PiS 7 kwietnia. Dokładnie tę datę nosi też pismo do agencji. Drugi powód to niespójny przekaz ze strony ministerstwa.

Propozycje cięć

Na początku grudnia 2025 roku do mediów wyciekło pismo Sobierańskiej-Grendy skierowane do ministra finansów. Zawierało propozycje cięć na listach darmowych leków dla osób w wieku 65+ oraz 18-, czyli dzieci. Według szacunków NFZ miał na tym zaoszczędzić ponad 1,5 mld zł.

Potem odbyło się spotkanie przedstawicieli branży farmaceutycznej – zarówno krajowych, jak i zagranicznych producentów – z szefem departamentu polityki lekowej w MZ Mateuszem Oczkowskim. Uczestnikom spotkania miał przekazać, że z list darmowych leków nie znikną żadne substancje czynne, ale jaki model cięć zostanie ostatecznie wybrany, tego jeszcze nie wie.

Jako powody cięć przedstawiał zbyt liberalne – jego zdaniem – dotychczasowe podejście do tworzenia wykazów bezpłatnych leków. Wyraża się ono tym, że na liście są wszystkie leki zawierające daną substancję, niezależnie od ich ceny. Przez to zniknęła motywacja do kupowania tańszych preparatów i u pacjentów można zaobserwować „brak poszanowania" dla leków, bo są za darmo. Wydatki na darmowe leki wzrosły do 4 mld zł i według Oczkowskiego winni są temu pacjenci, bo cena jest dla nich wskaźnikiem jakości. A skoro nawet drogi lek mają za darmo, to wolą właśnie drogi.

Już po spotkaniu dyrektora z przedstawicielami producentów miało miejsce posiedzenie sejmowej komisji polityki senioralnej. Wicedyrektorka DPL Martyna Kosmal w odpowiedzi na pytania posłów powiedziała, że ministerstwo tylko „przyglądało się" liście 65+ i wcale nie zamierza jej skracać. Zapytaliśmy wówczas w MZ, jak to się ma do zapowiedzi, które padły na spotkaniu przedstawicielami branży farmaceutycznej? Czy MZ w ogóle wie, co chce zrobić z listą leków 65+?

4 marca MZ odpowiedziało nam, że prowadzone „stałe analizy dotyczące funkcjonowania obowiązujących rozwiązań w zakresie listy bezpłatnych leków, a także bieżący monitoring rynku farmaceutycznego". (...) Prowadzenie analiz, rozmów o charakterze roboczym i konsultacji z interesariuszami rynku nie jest równoznaczne z opracowaniem gotowych propozycji zmian, ani podjęcia decyzji kierunkowych przez Ministra Zdrowia" – podkreślił resort w odpowiedzi.

Miesiąc później Kacperczyk wysłała jednak pismo do AOTMiT z konkretnymi propozycjami zmian. Kiedy teraz Janusz Cieszyński opublikował je na X, resort znów zaprzeczył. „Nieprawdą są doniesienia o rzekomych ograniczeniach w dostępności darmowych leków 65+. Wręcz przeciwnie! Zwiększyliśmy nakłady z 3,4 mld zł w 2023 r. do 9,11 mld zł w 2025 r." – napisało MZ.

Problem w tym, że kwota ponad 9 mld zł to całkowity koszt leków z listy 65+. Gdyby taka lista nie istniała, pacjenci i tak mieliby dopłaty do znajdujących się na niej leków, na takich samych zasadach jak pozostali ubezpieczeni. Czyli gdyby nie istniała lista 65+ NFZ i tak dopłaciłby do tych leków ponad 5 mld zł.

Sprzeczny przekaz

Sprzeczny przekaz płynący z MZ tylko ułatwia opozycji ataki na Ministerstwo Zdrowia, w tym Cieszyńskiemu, który twierdzi, że wcale nie jest przeciwny cięciom. – Na liście powinny zostać leki tańsze z wyjątkiem sytuacji, kiedy produkowane przez polskich producentów, bo wtedy warto do nich dopłacić – mówi „Wyborczej" Cieszyński.

Propozycje MZ są dużo dalej idące. Katarzyna Kacperczyk zwróciła się do AOTMiT o „przeanalizowanie i ocenę wszystkich substancji czynnych we wszystkich grupach limitowych, w tym również produktów nieposiadających odpowiedników". To oznacza, że resort rozważa skreślenie niektórych substancji z listy.

Dalej Kacperczyk prosi o to, by agencja przeanalizowała „odchudzenie" listy przy „uwzględnieniu jednostkowych niskich dopłat pacjenta do danego leku i wysokiego wolumenu sprzedaży w rozważanej grupie pacjentów oraz miejsca danej substancji czynnej w terapii rozważanej jednostki chorobowej".

Chodzi o to, by z listy skreślić leki, do których dopłaty pacjentów – o ile by je przywrócić dla seniorów – są najniższe a jednocześnie seniorzy kupują ich tak dużo, że dla NFZ to znaczący koszt. Kacperczyk mówi tu o „śladowych" dopłatach pacjentów, ale nie wiadomo jakie kwoty ma na myśli. Taka propozycja dziwi, bo jej wdrożenie mogłoby się okazać jednak nieskuteczne. Skoro bowiem z listy zniknęłyby najtańsze leki, seniorzy przerzuciliby się na droższe, bo nadal byłyby za darmo. Chyba, że Ministerstwo Zdrowia skreśliłoby z listy wszystkie leki zawierające daną substancję jako stosunkowo tanie.

Inny wariant to skreślenie z listy najdroższego (dla NFZ) specyfiku zawierającego daną substancję lub pozostawienie na liście tylko najtańszego leku z danej grupy leków. Na takim rozwiązaniu straciliby polscy producenci, bo najtańsze leki oferują dziś firmy z Azji. Agencja Oceny Technologii Medycznych i Taryfikacji ma przedstawić wyniki swoich analiz najpóźniej 4 maja. ●

• **Więcej wiadomości znajdziesz na wyborcza.pl**

REKLAMA

Kraj/34432055

RYNEK GIER HAZARDOWYCH DO REGULACJI?

Najważniejsza jest ochrona gracza

Nie milkną głosy o konieczności zmian w funkcjonującej od prawie 10 lat ustawie o grach hazardowych. Nie ma jednak zgody, co do kierunków ewentualnych działań. Uczestnicy debaty „Szara strefa", odbywającej się w trakcie XVIII Europejskiego Kongresu Gospodarczego, zwracali uwagę na wyzwania, zwłaszcza w kontekście rozwoju nowych technologii.

Ustawa o grach hazardowych funkcjonuje w obecnej postaci od prawie 10 lat i od tego czasu nie była istotnie nowelizowana. Według uczestników debaty „Szara strefa" to dobra okazja do rozmów o tym, czy potrzeba wprowadzić w niej zmiany. Tym bardziej, że wpływ na sytuację na rynku gier ma dynamiczny rozwój nowych technologii.

Radosław Kietliński, doradca zarządu Totalizatora Sportowego, zwrócił jednak uwagę, że wszelkie działania powinny być dobrze przemyślane. – Droga do demonopolizacji jest drogą w jedną stronę. Nie da się z niej wrócić. Holandia żałuje, że to zrobiła – przypominał.

Kluczowe są w tym przypadku ogromne koszty społeczne. Jak wynika z raportu holenderskiego Ministerstwa Sprawiedliwości dotyczącego funkcjonowania rynku hazardu online po jego liberalizacji, w Holandii liczba aktywnych kont graczy wśród osób do 24. roku życia wzrosła o około

Europejski Kongres Gospodarczy 2026, Katowice

80% w ciągu dwóch lat, a w badaniu przeprowadzonym wśród graczy aż 70 proc. respondentów zadeklarowało, że zaczęło grać online dopiero po październiku 2021 r., czyli po liberalizacji rynku. Radosław Kietliński przypomniał, że żyjemy w dobie cyfrowej, a fizyczne granice nie istnieją, co sprawia, że w Polsce mogą działać firmy z siedzibą choćby w Afryce. – To, czy będziemy mieć monopol, czy go zliberalizujemy nie ma na to żadnego wpływu. Takie firmy będą działać do momentu, do którego będą dostawać pieniądze. Najskuteczniejszą drogą w walce z nielegalnym hazardem jest więc ograniczanie płatności, a nie demontaż założeń Ustawy, której zapisy są nastawione na ochronę graczy – podkreślał.

Jak podkreślił w trakcie swojego wystąpienia prof. Artur Nowak-Far, zgodnie z orzecznictwem Trybunału Sprawiedliwości Unii Europejskiej wszelkie zmiany regulacyjne nie mogą służyć zwiększenia dochodów budżetowych, a jakiekolwiek modyfikacje w tym obszarze muszą być uzasadnione podwyższeniem standardu ochrony graczy.

Gracze chcą czuć się bezpiecznie

Radosław Kietliński zwrócił uwagę, że kluczowymi postaciami na rynku są właśnie gracze. Z badania „Postawy Polaków wobec gier hazardowych", przeprowadzonego przez Ogólnopolski Panel Badawczy Ariadna dla Centrum im. Adama Smitha, wynika, że 62% badanych Polaków uważa, że większa dostępność kasyn online to większe uzależnienie u młodych dorosłych. 71% z nich uważa, że dostępność do kasyn internetowych w Polsce powinna być niewielka, a ponad trzykrotnie więcej badanych Polaków popiera właśnie monopol Państwa w tym obszarze niż jest mu przeciwnych.

Przypomniał, że Totalizator Sportowy tylko w 2025 roku przekazał do budżetu Państwa ponad 5,7 miliarda złotych, a poprzez swoją działalność wspiera sport i kulturę w Polsce. Od 1994 roku tylko z tytułu dopłat do gier liczbowych i loterii pieniężnych firma przekazała ponad 23,7 mld zł na te dziedziny życia społecznego. Rolą Spółki nie jest jednak maksymalizacja zysku za wszelką cenę, a organizowanie bezpiecznego rynku gier – takiego, który właśnie ogranicza koszty społeczne i przede wszystkim chroni graczy.

– Nie jesteśmy monopolistą, jesteśmy spółką Skarbu Państwa, która wykonuje monopol państwowy, a to ogromna różnica – podkreślił doradca zarządu.

1 RP

eprasa.pl e399ae379a

Amerykanie wydają na giełdach zakładów miliardy dolarów

Zakłady wojenne, znikomy nadzór, zarzuty wykorzystywania informacji poufnych, interesy ludzi prezydenta – to wszystko napędza kontrowersje wokół coraz popularniejszych w USA platform Polymarket i Kalshi.

• **Najpopularniejsze platformy to mające siedziby w Nowym Jorku Polymarket i Kalshi** FOT. OLGA FEDOROVA/ASSOCIATED PRESS/EAST NEWS

Maciej Czarnecki

Na tzw. rynkach predykcyjnych można obstawić prawie wszystko. Czy Putin i Zełenski spotkają się przed końcem roku? Czy Trump przyjedzie do Polski? Czy w San Francisco spadnie w tym miesiącu deszcz? Jaka piosenka będzie nr 1 w kwietniowym zestawieniu Spotify?

Nie jest to klasyczny bukmacher, bo gracze zakładają się między sobą. Kto jest przekonany, że – to autentyczne przykłady ostatnich zakładów – Donald Trump wypowie w tym tygodniu słowo „papież", „wołowina" lub „komunizm", może założyć się z osobą, która tak nie uważa. A potem, w zależności od rozwoju wydarzeń, odsprzedać swój zakład taniej lub drożej. Tak powstaje giełda zakładów.

„Rynki śmierci" na Polymarkecie

Najpopularniejsze platformy to mające siedziby w Nowym Jorku Polymarket (według statystyk Similarweb rekordowe 43,5 mln wizyt w marcu) i Kalshi (rekordowe 13 mln wizyt). Obie przeżyły boom tuż przed wyborami prezydenckimi w 2024 roku, w których większość graczy trafnie przewidziała zwycięstwo Trumpa. Powstały parę lat wcześniej, odpowiednio w 2020 i 2018 roku.

Obie mają siedzibę w Nowym Jorku.

Kalshi operuje w oparciu o amerykańskie regulacje. Wymaga przy rejestracji dowodu tożsamości. Polymarket działa głównie za granicą, pozwala zachować klientom anonimowość i operuje w kryptowalutach.

W ostatnich latach platforma toczyła spór z regulatorem, w wyniku czego w ogóle była zakazana w USA. Rygory poluzowała jej administracja Trumpa, wyznaczając przychylnych sektorowi regulatorów i z powrotem ją legalizując.

Polymarket dopuszcza zakłady wojenne, zwane przez krytyków „rynkami śmierci" (np. czy USA zaatakują Wenezuelę czy Iran), Kalshi nie. Choć można tam obstawiać powiązane wydarzenia, np. kiedy zostanie otwarta cieśnina Ormuz, czy USA i Iran podpiszą porozumienie nuklearne albo czy Waszyngton uzna syna szacha Rezę Pahlawiego za przywódcę Iranu.

Według pracowni Dune Analytics Amerykanie co tydzień wydają na zakłady na Polymarkecie, Kalshi i podobnych platformach łącznie ok. 5 mld dol. W Polsce są one uznawane za nielegalne strony hazardowe, choć nie jest tajemnicą, że niektórzy korzystają z nich przez VPN.

Stacja CNN wykorzystuje dane z Kalshi przy relacjonowaniu ważnych wydarzeń. A agencja Associated Press będzie dzielić się z Kalshi spływającymi wynikami podczas tegorocznych wyborów do Kongresu. Przed i tuż po wyborach w 2024 roku kiedy liczono głosy, miliony Amerykanów sprawdzały najnowsze trendy i prognozy właśnie na giełdach zakładów.

Decyzje Trumpa i kontrowersyjne transakcje

Wątpliwości etyczne co do obstawiania wydarzeń, w których dosłownie ważą się sprawy życia i śmierci, to jedno (nie chodzi tylko o wojny, według BBC można było założyć się też np. o głód w Gazie albo liczby deportowanych z USA). Do tego dochodzą jednak podejrzenia, a czasem wręcz potwierdzone zarzuty wykorzystywania informacji poufnych.

W zeszłym tygodniu aresztowano żołnierza amerykańskich sił specjalnych, zaangażowanego w operację porwania wenezuelskiego dyktatora Nicolasa Maduro. Sierżant Gannon Ken Van Dyke postawił wcześniej na Polymarkecie 33 tys. dolarów, prognozując właśnie taką akcję przed końcem stycznia br. Zarobił ponad 409 tys. dol.

W Izraelu o wykorzystywanie poufnych informacji wojennych oskarżono cywila oraz rezerwistę. Inny gracz, jak się wydaje, wykorzystał do zakładów wiedzę o tym, kiedy wystartuje przeglądarka OpenAI. Podejrzane wydają się też zakłady użytkownika „romanticpaul" na zaręczyny Taylor Swift i Travisa Kelce'a, wprowadzone do systemu w ostatnich dniach przed tym, jak gruchnęła ta nowina.

W środę Kalshi ogłosiła, że trzech polityków ubiegających się o stanowiska federalne postawiło zakłady w wyborach, w których startują. Chodzi o niezależnego kandydata do Senatu w Wirginii Marka Morana i dwóch kandydatów do Izby Reprezentantów w Teksasie (republikanin Ezekiel Enriquez) i Minnesocie (demokrata Matt Klein). Zostali oni ukarani grzywnami i wyrzuceni z platformy z wilczym biletem na 5 lat.

Najgłośniejszym echem odbiły się transakcje sugerujące, że niektórzy mogą dysponować wiedzą wyprzedzającą ruchy Trumpa. Chodzi nie tylko o kontrakty terminowe na ropę, ale właśnie zakłady na Polymarkecie. Np. sześć kont utworzonych na tej platformie w lutym obstawiło, że do 28 lutego USA uderzą na Iran. W efekcie zarobiły 1,2 mln dol. Jedno z nich potem zarobiło jeszcze 163 tys. dol., trafnie przewidując zawarcie rozejmu przed 7 kwietnia.

Krytycy zwracają uwagę, że przy ogromnej liczbie tak zróżnicowanych wydarzeń, potencjał manipulacji wydaje się znacznie większy niż w przypadku tradycyjnych zakładów sportowych.

Jako przykład podaje się zakład na Polymarkecie z listopada ub.r. co do tego, czy rosyjskie siły zdobędą miasto Myrnohrad we wschodniej Ukrainie. Tuż przed jego zamknięciem pracownik renomowanego Instytutu Studiów nad Wojną (ISW) zmienił mapę na stronie ośrodka, sugerując, że właśnie tak się stało, co poskutkowało wygraną w zakładach dla tych, którzy taki bieg wydarzeń obstawili. Okazało się jednak, że Rosjanie nie zdobyli miasta. ISW cofnął zmiany i usunął pracownika z zespołu odpowiedzialnego za mapy.

Władze USA do oszustów: Znajdziemy was

Obrońcy platform zwracają uwagę, że system sam wykrywa oszustwa. ISW zaalarmował jeden z graczy. Podejrzenia w sprawie Van Dyke'a zgłosiła sama platforma.

– W hazardzie lub kasynach handlujesz przeciwko organizatorowi i organizator zawsze wygrywa. My funkcjonujemy jak rynek – jak rynki opcji i kontraktów terminowych. Nie zarabiamy, gdy ludzie przegrywają, i nie ustalamy cen – powiedziała w podcaście BBC Business Daily 30-letnia współzałożycielka Kalshi, Luana Lopes Lara.

Platformy podlegają nadzorowi Komisji ds. Obrotu Kontraktami Terminowymi na Towary.

– Chcę jasno powiedzieć każdemu, kto angażuje się w oszustwa, manipulacje lub wykorzystywanie poufnych informacji na którymkolwiek z naszych rynków: znajdziemy cię i zacznie obowiązywać pełna moc prawa – powiedział na niedawnym przesłuchaniu na Kapitolu jej szef, nominowany przez Trumpa Michael Selig.

Problem w tym, że za rządów Trumpa ścięto o 24 proc. kadry tej komisji. Obecnie zatrudnia ona 535 osoby i sam Selig przyznał, że pracowników powinno być więcej. Zapewnił jednak, że jego ludzie prowadzą „setki czy tysiące dochodzeń".

Arizona: Rynek prognoz to nielegalny hazard

Apetyt na regulowanie rynku predykcyjnego mają stany, przekonując, że Polymarket czy Kalshi powinny podlegać stanowym przepisom hazardowym. W marcu pierwsze zarzuty karne za ich pogwałcenie wytoczyła Kalshi Arizona (amerykańskie prawo dopuszcza odpowiedzialność karną osób prawnych).

– Kalshi może lansować się jako „rynek prognoz", ale w rzeczywistości prowadzi nielegalną działalność hazardową i przyjmuje zakłady na wybory w Arizonie, co stanowi naruszenie prawa stanu Arizona – oświadczyła demokratyczna prokuratorka generalna stanu Kris Mayes. – Żadna firma nie może sobie wybierać, które prawa ma przestrzegać – dodała.

Nowy Jork pozwał z kolei dwóch nowych graczy – Coinbase i Gemini.

Platformy odpowiadają, że ich działalność powinno regulować prawo federalne, a nie stanowe. Podobnie uważa Selig.

Richard Warr, profesor finansów z Uniwersytetu Stanowego Karoliny Południowej, ocenia w rozmowie ze stacją CBS News, że w praktyce rynek predykcyjny jest regulowany w bardzo małym stopniu. – Na stworzenie regulacji zawsze potrzeba czasu – zastrzega ekspert.

W Kongresie szykowane są ponadpartyjne inicjatywy, mające np. zakazać zakładów, które dotyczą wojen, zamachów terrorystycznych czy śmierci znanych osób.

Trump chce mieć własną giełdę zakładów

Jesienią zeszłego roku należąca do rodziny Trumpów platforma społecznościowa Truth Social, na której prezydent codziennie się wypowiada, zapowiedziała stworzenie własnej giełdy zakładów Truth Predict.

Płatnym doradcą Kalshi oraz inwestorem w Polymarket (stanowisko partnera w firmie venture capital 1789 Capital) jest syn prezydenta Donald Trump jr. Podczas przesłuchania przypomniał o tym Seligowi kongresmen Demokratów Jim McGovern.

– To podręcznikowy przykład korupcji. I uważam, że pana działania na rzecz deregulacji rynku w tym pomagają. To złe – zaatakował polityk.

W odpowiedzi Selig zganił go za „spekulacje" i zapewnił, że nikomu nie sprzyja i nie angażuje się w politykę.

Biały Dom przypomniał w marcu pracownikom, że wykorzystywanie informacji służbowych do zarabiania na prognozach jest nielegalne. Zarazem jego rzeczniczka oświadczyła, że sugestie, jakoby pracownicy tak czynili, są „bezpodstawne i nieodpowiedzialne". ●

www.nekrologi.wyborcza.pl/34432340

Z głębokim smutkiem przyjęliśmy wiadomość o śmierci

Andrzeja Olechowskiego

ekonomisty, dyplomaty i męża stanu,

współtwórcy polskiej transformacji.

Rodzinie i Bliskim

składamy wyrazy najgłębszego współczucia

Wojciech i Agnieszka Kostrzewa

1 RP

eprasa.pl e399ae379a

Romanowski nie wyjechał z Budapesztu

Były wiceminister sprawiedliwości, poszukiwany w Polsce za defraudację publicznych pieniędzy, nadal mieszka na Węgrzech.

Michał Kokot

• **Marcin Romanowski**
FOT. ROBERT KOWALEWSKI / AGENCJA WYBORCZA.PL

Dziennikarze odkryli, że Marcin Romanowski wynajmuje 81-metrowe mieszkanie od dwóch braci, którzy mają powiązania z Fideszem i rządem Viktora Orbána. Pierwszy z nich to David Parkai, który jest od września zeszłego roku zatrudniony w klubie parlamentarnym Fideszu jako asystent. Drugi z braci to Daniel Parkai, który założył organizację Oeconomus. Jej działalność finansowana jest ze źródeł rządowych, a celem wspieranie polityki zagranicznej rządu Viktora Orbána. Oeconomus zajmuje się m.in. publikacją tekstów i analiz, ukazujących np. pozytywne aspekty sojuszu Węgier ze Stanami Zjednoczonymi.

Pod tym samym adresem, gdzie mieszka Romanowski, zarejestrowana jest również spółka Petera Torcsiego, dyrektora operacyjnego Centrum Praw Podstawowych. Organizacja to jest finansowana przez węgierski rząd, zajmuje się organizacją kongresu CPAC w Budapeszcie, pielęgnuje kontakty z ruchem MAGA w Stanach Zjednoczonych i Ordo Iuris w Polsce.

Wizyta dziennikarzy portalu Direkt36 w kamienicy przy Szilágyi Dezso, w której obecnie mieszka Marcin Romanowski, była krótka. Były wiceminister sprawiedliwości na chwilę uchylił drzwi na korytarz, ale widząc włączoną kamerę, wymamrotał „Przepraszam, nie wiem" po angielsku i natychmiast zamknął drzwi.

Mieszkanie, które wynajmuje od grudnia 2024 roku, znajduje się w Budzie, po drugiej stronie Dunaju. Stąd ma piętnaście minut spaceru do pomnika Józefa Bema, pod którym 15 marca w rocznicę węgierskiej wiosny ludów kwiaty złożyli delegaci ze Zbigniewem Ziobrą oraz Ruchem Obrony Granic Roberta Bąkiewicza na czele.

Powiązania z rządem Orbána

Mieszkanie Romanowskiego oddalone jest ledwie cztery przecznice od placu Batthanyego, gdzie 12 kwietnia tego roku Peter Magyar świętował wielkie zwycięstwo TISZ-y. Przyszły premier następnego dnia powtórzył, że gdy dojdzie do władzy, skończy się czas chronienia przez węgierskie państwo osób podejrzewanych o przestępstwa. A Marcin Romanowski, jak i Zbigniew Ziobro, którzy uciekli do Budapesztu, zostaną zwróceni Polsce.

Ordo Iuris łącznikiem pomiędzy ludźmi Orbána i Ziobry

Romanowski sam zatrudniony jest w węgierskim Centrum Praw Podstawowych, gdzie prowadzi fasadowy polsko-węgierski Instytut Wolności. Zajmuje się w nim pisaniem publicystyki krytycznej wobec rządów Tuska w Polsce, oskarżając go o łamanie reguł demokracji.

Dziennikarze węgierscy przypominają za co ścigany jest w Polsce Romanowski: chodzi o defraudację środków publicznych, które miały posłużyć do stworzenia sieci ich beneficjentów i wzmocnienia narracji politycznej partii Zbigniewa Ziobry. Piszą, że w tym sensie Romanowski zajmuje się obecnie takimi samymi działaniami na Węgrzech i korzysta z sieci powiązań, które stworzył Fidesz w oparciu o środki publiczne. Spółki zarejestrowane przez obydwu braci Parkai korzystały na przestrzeni lat z rozmaitych dotacji rządowych (m.in. na cele kulturalne).

Jak Ziobro postanowił ukryć się w kraju Orbána

Łącznikiem pomiędzy węgierskimi a polskimi politykami jest konserwatywna organizacja Ordo Iuris. Jedną z osób związanych najpierw z Ordo Iuris, a później Centrum Praw Podstawowych był Sebastien Meuwissen, polsko-belgijski prawnik pracujący w przeszłości m.in. w biurze poselskim Mateusza Morawieckiego i innych polityków Zjednoczonej Prawicy.

Romanowski zatrudniony jest w węgierskim Centrum Praw Podstawowych, gdzie prowadzi fasadowy polsko-węgierski Instytut Wolności. Zajmuje się w nim pisaniem publicystyki krytycznej wobec rządów Tuska w Polsce, oskarżając go o łamanie reguł demokracji

Na początku ubiegłego roku Szabolcs Panyi, węgierski dziennikarz śledczy, sugerował, że Meuwissen mógł być autorem analizy o łamaniu praworządności w Polsce, na podstawie której Romanowski uzyskał na Węgrzech azyl polityczny.

Meuwissen został w październiku 2025 roku uchwycony na zdjęciu razem z Romanowskim przez dziennikarzy portalu Atlatszo. Obydwaj byli wtedy gośćmi na pokazie filmu kinie Urania w Budapeszcie o przejęciu mediów publicznych przez rząd Tuska, którego autorami byli dawni dziennikarze TVP za czasów PiS. Na tej samej imprezie gościł Zbigniew Ziobro, który pierwotnie był na Węgrzech w kilkudniową wizytą. Gdy jednak do Sejmu wpłynął wniosek o uchylenie mu immunitetu, postanowił schronić się na Węgrzech i nie wracać już do Polski. ●

OGŁOSZENIE WŁASNE WYDAWCY 34432434

NOWOŚĆ
Słówko
Literówka
Quizy • Sudoku
Krzyżówki
Szukaj w APLIKACJI WYBORCZEJ

Zeskanuj QR kod i pobierz aplikację
POBIERZ Google Play
PRZENIEŚ App Store

OGŁOSZENIE WŁASNE WYDAWCY Kraj/34426246

GAZETA wyborcza

Kto zostanie
Człowiekiem Roku
Czytelników i Czytelniczek „Wyborczej"?

GŁOSUJ NA WYBORCZA.PL/PLEBISCYT

REKLAMA
MECENAS STRATEGICZNY
TOTALIZATOR SPORTOWY
7 LAT
PATRON MEDIALNY
TVP

1 RP

eprasa.pl e399ae379a

Seniorzy oddają mieszkania w zamian za opiekę

Ponad 19,8 tys. umów dożywocia zawarli seniorzy w 2025 roku. Z danych resortu sprawiedliwości wynika, że co roku przybywa osób starszych, które decydują się oddać mieszkanie w zamian za dożywotnią opiekę.

Justyna Sobolak

• **Z każdym rokiem przybywa seniorów, którzy decydują się na umowy dożywocia**
FOT. SŁAWOMIR KAMIŃSKI / AGENCJA WYBORCZA.PL

Seniorzy, którzy nie mają bliskich, coraz częściej zastanawiają się, jak zapewnić sobie spokój w ostatnich latach życia. Halina, pracująca jako prywatna opiekunka osób starszych, przyznaje, że już dwoje jej podopiecznych zdecydowało się na taki krok.

– Jedna z pań to 85-letnia staruszka. Nie ma dzieci, a mąż zmarł lata temu. Jej największą obawą było to, że nie będzie jej dane spędzić starości w lokum, w którym mieszkała przez całe życie. Może i prościej byłoby sprzedać nieruchomość i na przykład zamieszkać w domu spokojnej starości, ale tej kobiecie zależało, by pozostać w znanej sobie przestrzeni – opowiada.

Kobieta zawarła umowę dożywocia z sąsiadką. Druga podopieczna Haliny zdecydowała się na podpisanie dokumentów z siostrzenicą.

Siostrzenica deklarowała pomoc, ale obie panie wolały mieć to jasno rozpisane na piśmie – mówi Halina.

Pandemiczny przełom

Z danych Ministerstwa Sprawiedliwości wynika, że z każdym rokiem przybywa seniorów, którzy decydują się na umowy dożywocia. W 2025 roku było ich już 19 876. W strukturze tych transakcji zdecydowanie dominują lokale mieszkalne i domy (16,9 tys.). Liczba umów dożywocia dotyczących nieruchomości rolnych od lat utrzymuje się na zbliżonym poziomie. Nie przekroczyła jeszcze 3 tysięcy.

– W 2025 roku padł rekord liczby zawartych umów dożywocia. Było ich dwukrotnie więcej niż dziesięć lat wcześniej. Ta zmiana niewątpliwie ma związek z trendami demograficznymi, ale też problemami opiekuńczymi, których doświadczają seniorzy – zauważa Andrzej Prajsnar, ekspert portalu GetHome.pl.

Jeszcze w 2013 roku umów dożywocia zawarto zaledwie 8,5 tys. Zdecydowany skok nastąpił po pandemii. O ile w 2020 roku takich umów zawarto 13,5 tys., tak już w 2021 roku – 16,4 tys. To może oznaczać, że pandemia skłoniła wiele osób do refleksji nad przyszłością i bezpieczeństwem.

Transakcja wymienna

Na czym dokładnie polega umowa dożywocia? Adwokat Iwo Klisz, założyciel „Klisz i Wspólnicy Kancelaria Adwokatów i Radców Prawnych", tłumaczy to wprost:

To, mówiąc najprościej, jak to tylko możliwe: transakcja wymienna. Senior przenosi własność swojej nieruchomości na inną osobę, a ta w zamian zobowiązuje się zapewnić mu dożywotnie utrzymanie. To nie jest obietnica typu „będę do babci wpadać w niedzielę". To twardy, prawny obowiązek.

Umowę dożywocia zawiera się u notariusza. Senior może dożywotnio mieszkać w swoim lokum, natomiast osoba, której przekazuje mieszkanie, musi do śmierci się nim opiekować: dostarczać wyżywienie i ubranie, opłacać rachunki, pomagać i pielęgnować w chorobie. Po jej stronie leży także organizacja i opłacenie pogrzebu.

Konkretne obowiązki należy dokładnie opisać w umowie, by nie dochodziło na tym tle do nieporozumień.

Co jednak, jeśli w miarę upływu czasu okaże się, że wybór osoby, z którą podpisało się umowę dożywocia, okaże się nietrafiony? – Prawo przewiduje możliwość zamiany wszystkich lub niektórych uprawnień na dożywotnią rentę. Oznacza to, że sąd ustala kwotę, którą nabywca musi co miesiąc płacić, zamiast kupować jedzenie czy opłacać prąd. Dzięki temu można np. wynająć inne mieszkanie lub opłacić dom opieki – zauważa mecenas Iwo Klisz.

W skrajnych przypadkach, jak twierdzi, gdy nabywca dopuszcza się względem seniora wyjątkowej agresji czy krzywdy, możliwe jest nawet rozwiązanie umowy dożywocia przez sąd. – Wtedy mieszkanie wraca do seniora. Jest to jednak proces trudny i wymagający mocnych dowodów – przyznaje adwokat.

W 2025 roku padł rekord liczby zawartych umów dożywocia. Było ich dwukrotnie więcej niż dziesięć lat wcześniej. Ta zmiana niewątpliwie ma związek z trendami demograficznymi, ale też problemami opiekuńczymi, których doświadczają seniorzy

ANDRZEJ PRAJSNAR
ekspert portalu GetHome.pl

Odwrócona hipoteka

Umowę o dożywocie spisać można z członkiem rodziny, zaufaną osobą (np. sąsiadem), ale także z funduszem hipotecznym. W tym ostatnim przypadku mowa o rencie dożywotniej lub odwróconej hipotece – modelu sprzedażowym. Jest jeszcze model kredytowy. W Polsce definiuje go ustawa o odwróconym kredycie hipotecznym, która daje wyłączność na taki produkt bankom. Niestety, pomimo regulacji, żadna instytucja takiego rozwiązania nie oferuje.

W modelu sprzedażowym hipoteki odwróconej i rencie dożywotniej fundusz staje się właścicielem nieruchomości od razu, ale senior ma zagwarantowane prawo dożywotniego zamieszkania. W praktyce oznacza to, że fundusz może nią dysponować dopiero po śmierci świadczeniobiorcy.

– Umowy zawierane z funduszami to mniej niż 1 proc. rynku, a 99 proc. to umowy podpisywane pomiędzy osobami prywatnymi – mówi Robert Majkowski, prezes Funduszu Hipotecznego DOM.

Fundusz w zamian za mieszkanie wypłaca seniorowi pieniądze na utrzymanie. Wysokość świadczeń zależy od wieku oraz płci emeryta, a także od wartości posiadanej przez niego nieruchomości.

– Niezależny rzeczoznawca wycenia nieruchomość, a fundusz hipoteczny dokonuje kalkulacji wartości przyszłych świadczeń. Im starszy senior i większa wartość nieruchomości, tym wyższe świadczenia – wyjaśnia prezes Funduszu Hipotecznego DOM.

Twierdzi, że zdarzają się wypłaty rzędu 2, 3 czy 9 tys. zł miesięcznie.

– W Funduszu Hipotecznym DOM możliwy jest też model wiązany, czyli większa wypłata na start, np. 30-50 tys. zł, oraz comiesięczna renta wypłacana dożywotnio. Do tej pory największa wypłata jednorazowo wypłacona klientowi wynosiła 230 tys. zł. Ważne jest, że fundusz hipoteczny, poza wypłacaniem świadczeń co miesiąc, opłaca też czynsz za mieszkanie, bierze na siebie koszty ubezpieczenia lokalu, okresowych przeglądów itd. Tym samym senior do końca życia nie musi już się martwić rosnącymi kosztami utrzymania nieruchomości, z której korzysta – podkreśla Robert Majkowski.

Senior ma prawo do rozwiązania umowy. Wycofanie się wiąże się jednak z obowiązkiem zwrotu wypłaconych środków oraz poniesionych kosztów wraz z odsetkami za okres obowiązywania umowy.

OGŁOSZENIE WŁASNE WYDAWCY 34432428

NEWSLETTERY WYBORCZEJ

wyborcza.pl

Wszystkie piszą ludzie, nie maszyny
Nasi najlepsi redaktorzy.
Możesz wybrać z bogatej oferty ponad **40** różnych newsletterów.

Zapisz się na:
wyborcza.pl/newslettery

1 RP

eprasa.pl e399ae379a

Kraj/34423783

eprasa.pl e399ae379a

Znany inwestor wychodzi ze spółki Przemysława Krala

January Ciszewski był inwestorem w spółce Przemysława Krala. Właśnie wyprzedał wszystkie swoje akcje, a kurs runął. W poniedziałek cała rada nadzorcza spółki nagle zrezygnowała. Sama spółka Krala – Femion Technology – składa zawiadomienie do prokuratury.

Ireneusz Sudak

FOT. KUBA ATYS / AGENCJA WYBORCZA.PL

Przemysław Kral był, jak się okazuje, nie tylko prezesem, ale też właścicielem zarejestrowanej w Estonii giełdy Zondacrypto.

Oprócz tego Przemysław Kral, który w ostatnich dniach prawdopodobnie przeprowadził się z Monako do Izraela, był aktywnym inwestorem na Giełdzie Papierów Wartościowych. W portfolio jego spółek jest Femion Technology, do której należy TryPay – dysponujący licencją KNF podmiot pośredniczący w transakcjach online. I to właśnie przez spółkę Femion Technology właśnie przechodzi trzęsienie ziemi.

We wtorek kurs jej akcji runął z 30 groszy w marcu do 5 groszy obecnie.

Rezygnacje w Femion Technology

Femion Technology to notowana na rynku NewConnect (rynek mniejszych spółek na GPW) spółka, której 49,9 proc. akcji ma Przemysław Kral.

27 kwietnia wszyscy członkowie rady nadzorczej nagle zrezygnowali z pełnionych funkcji. W skład rady nadzorczej wchodzili Jakub Urbański, Jakub Skawiński, Wojciech Kaliciak, Jacek Bajorek oraz Łukasz Pęczkowski.

Zrezygnował też sam prezes Jarosław Olejarz – jego rezygnacja wchodzi w życie z końcem miesiąca.

Femion Technology to spółka holdingowa, która jako taka nie prowadzi działalności – jej głównym źródłem przychodów jest działalność spółki córki TryPay.

TryPay ma wydaną jeszcze w 2014 r. licencję Komisji Nadzoru Finansowego na bycie krajową instytucję płatniczą (KIP), co uprawnia ją do realizacji usług finansowych: przekazów pieniężnych i dostępu do informacji o rachunkach bankowych. TryPay obsługiwała wpłaty walutami tradycyjnymi na giełdę Zondacrypto – i to właśnie Zondacrypto była głównym klientem TryPay.

W poniedziałek 20 kwietnia, tydzień temu, Femion Technology poinformował w komunikacie giełdowym, że TryPay zrywa umowę z właścicielem Zondacrypto, BB Trade Estonia.

Dlaczego?

„Rozwiązanie umowy nastąpiło w związku z negatywnym wynikiem przeprowadzenia oceny ryzyka dalszej współpracy realizowanej w ramach Umowy" – czytamy w raporcie giełdowym. Czyli spółka Przemysława Krala Femion Technology poinformowała, że zrywa umowę z inną spółką Przemysława Krala – BB Trade Estonia.

Zondacrypto była głównym klientem TryPay, ale giełda już nie działa, więc pieniądze i tak nie płyną. Sama spółka swoją decyzją o zerwaniu umowy może próbować się w przyszłości wybielać, że jednak zareagowała, gdy tylko dowiedziała się o nieprawidłowościach.

Zadaliśmy spółce pytania o bieżącą sytuację. Odpowiedź dostaliśmy we wtorek 27 kwietnia przed południem. Co interesujące, Femion Technology uznała, że są podstawy, by zawiadomić organy ścigania.

„Po przeprowadzeniu wewnętrznych analiz ryzyka podjęto decyzję o trwałym zakończeniu współpracy z BB Trade Estonia OÜ. Równolegle spółka skierowała zawiadomienie do organów ścigania oraz prowadzi aktywną współpracę z właściwymi instytucjami państwowymi, przekazując pełną dokumentację niezbędną do wyjaśnienia sprawy" – czytamy niepodpisanym w mailu od Femion Technology.

Szczegółów tego zawiadomienia nam nie ujawniono.

„Nie ma podstaw do doszukiwania się jakichkolwiek nieprawidłowości w działalności spółki TryPay. Spółka dochowała należytej staranności w realizacji procedur AML. Wskazuje, że informacja o współpracy z Zondacrypto było komunikowane w ramach raportów bieżących Femion Technology SA, a spółka TryPay jako podmiot nadzorowany prowadził swoją działalność zgodnie z właściwymi przepisami prawa oraz wytycznymi organów nadzorczych" – czytamy w wiadomościach od Femion Technology.

> *Na tę chwilę ponieśliśmy ok. 3 mln zł straty na tej inwestycji. Ze względu na to, że w naszej ocenie opinia publiczna, w tym my, nie miała pełnej i wystarczającej informacji o sytuacji Femion Technology i jej spółki zależnej TryPay S.A. jesteśmy w tej sytuacji podmiotem pośrednio poszkodowanym*
>
> **JANUARY CISZEWSKI**
> prezes i główny akcjonariusz JRH ASI

Rezygnacje w TryPay

To jednak nie koniec zamieszania. Spółkę TryPay opuścili też wszyscy menedżerowie – zarówno członkowie rady nadzorczej – Andrzej Dyngosz, Marcin Wąsik, Łukasz Pęczkowski – jak i prezes, którym był Jarosław Olejarz i prokurent Małgorzata Urbańska-Lach.

Cała sytuacja przypomina paniczną ucieczkę z tonącego okrętu.

Oświadczenia o rezygnacji nie zawierają uzasadnienia. Sama spółka ma przejść restrukturyzację.

W ostatnim czasie spółkę opuścił też drugi co wielkości udziałów inwestor – JR Holding ASI, który miał na koniec 2025 r. 12 proc. akcji.

JR Holding to spółka inwestycyjna Januarego Ciszewskiego – znanego w kręgach giełdowych inwestora. Femion Technology poinformował w komunikacie giełdowym, że spółka JR Holding ASI sprzedawała akcje 22 i 23 kwietnia.

Wcześniej JR Holding ASI był znaczącym inwestorem w Femion Technology, w 2021 r. JR Holding ASI zawarł podpisał ze spółką list intencyjny ws. objęcia akcji w ramach prywatnej subskrypcji.

Ale co ważne, January Ciszewski był w spółce Femion Technology zanim przyszedł do niej Przemysław Kral. Wcześniej holding Ciszewski inwestował w spółkę, która nie miała nic wspólnego z kryptowalutami, a była jedynie bramką płatniczą.

– Pan Przemysław Kral został akcjonariuszem Femion już po inwestycji JRH w grudniu 2022 roku, a następnie zwiększał zaangażowanie, bez porozumienia z JRH. Nie negocjowaliśmy i nie utrzymywaliśmy relacji biznesowych z Panem Przemysławem Kralem. W międzyczasie spółka zmieniła profil działalności, na co JRH nie miała wpływu – mówi January Ciszewski, prezes i główny akcjonariusz JRH ASI.

– Działalność spółki zależnej TryPay S.A. jest wpisana do rejestru Krajowych Instytucji Płatniczych (KIP) przez KNF i jest przez nią nadzorowana. Nie mamy wiedzy, aby KNF zgłaszała do tej pory uwagi do jej funkcjonowania. Jako pasywny inwestor finansowy oczekiwaliśmy na rozwój Spółki, aby zamknąć inwestycję z zyskiem. Natomiast w obliczu pogłębiających się gwałtownie i niespodziewanie kłopotów spółki, w tym rozwiązania, kilka dni temu, istotnej umowy przez TryPay S.A. podjęliśmy decyzję o zamknięciu tej pozycji i zbyciu wszystkich posiadanych akcji spółki – dodaje Ciszewski.

– Na tę chwilę ponieśliśmy ok. 3 mln zł straty na tej inwestycji. Ze względu na to, że w naszej ocenie, opinia publiczna, w tym my, nie miała pełnej i wystarczającej informacji o sytuacji Femion Technology i jej spółki zależnej TryPay S.A. jesteśmy w tej sytuacji podmiotem pośrednio poszkodowanym. Informacji o potencjalnych ryzykach związanych z jej działalnością próżno szukać nawet w opublikowanym kilka dni temu (20 kwietnia b.r.) raporcie rocznym półki Femion Technology – dodaje January Ciszewski.

January Ciszewski był wcześniej inwestorem m.in. w spółce Columbus Energry.

Femion Technology poinformował 15 kwietnia, że spółka podjęła decyzję o „rozpoczęciu przeglądu przez Emitenta potencjalnych opcji strategicznych związanych z dalszym rozwojem działalności". Innymi słowy – firma przyznała, że musi zdecydować czy i jak kontynuować dalej działalność, czy szukać nowego inwestora i klientów.

– Na dzień publikacji niniejszego raportu zarząd nie podjął żadnych decyzji co do wyboru konkretnej opcji strategicznej oraz nie ma pewności, czy i kiedy taka decyzja zostanie podjęta – czytamy w raporcie. ●

OGŁOSZENIE WŁASNE WYDAWCY 34432431

TEMAT NUMERU:
WRAŻLIWY JAK CHŁOPIEC
oraz:
• Jak pomóc dziecku w kryzysie
• Dojrzewanie. Jak zrozumieć nastolatka
• Szkoła nie musi być najważniejsza

żyć lepiej
psychologia codziennie

Więcej o psychologii czytaj na
wysokieobcasy.pl/zyclepiej

1 RP

eprasa.pl e399ae379a

- wyciąg z ogłoszenia o przetargach -

PREZYDENT MIASTA GDAŃSKA
uprzejmie zaprasza do uczestnictwa w dniu 1 lipca 2026 r. w nieograniczonych przetargach ustnych (licytacjach)
na sprzedaż niżej wymienionych nieruchomości stanowiących własność Gminy Miasta Gdańska:

NIERUCHOMOŚCI GRUNTOWE:

L.p.	Lokalizacja, Funkcja w MPZP	Nr działki, powierzchnia, nr księgi wieczystej	Cena wywoławcza nieruchomości (cena brutto, zawierająca 23% podatek VAT)	Wadium: Minimalne postąpienia	Forma zbycia: Rodzaj i godz. przetargu	Opis, uwagi i ewentualne obciążenia
1.	**Gdańsk - Wrzeszcz ul. W. Gomulickiego** MPZP: teren zabudowy mieszkaniowo - usługowej	Nieruchomość gruntowa o łącznej powierzchni **316 m²**, wpisana do **KW nr GD1G/00047873/4** składająca się z dwóch niżej wymienionych działek: **- nr 66 obr. 032** o pow. **158 m²** **- nr 67 obr. 032** o pow. **158 m²**	**750.000 zł**	**75.000 zł**	Własność	Nieruchomość gruntowa niezabudowana, położona w granicach obszaru wpisanego do rejestru zabytków jako osiedle domków robotniczych Fundacji dr. Abegga, co zobowiązuje przyszłego nabywcę do podejmowania wszelkich działań inwestycyjnych w porozumieniu i w uzgodnieniu z Pomorskim Wojewódzkim Konserwatorem Zabytków. W dziale III i IV KW GD1G/00047873/4 brak wpisów (brak obciążeń). **II przetarg - po bezskutecznym przetargu w dniu 15.04.2026 r.**
				7.500 zł	Przetarg ustny nieograniczony **godz. 09:00**	
2.	**Gdańsk - Olszynka ul. Altanki (pomiędzy posesjami nr 28 - 26a)** MPZP: teren zabudowy mieszkaniowej ekstensywnej	Działka nr **243/4** obr. **113** o pow. **432 m²** **KW nr GD1G/00046052/6**	**380.000 zł**	**38.000 zł**	Własność	Nieruchomość gruntowa niezabudowana, o kształcie prostokąta. Ostrzeżenie wpisane w dziale III KW GD1G/00046052/6 - nie dotyczy zbywanej działki. W dziale IV KW GD1G/00046052/6 - brak wpisów (brak obciążeń). **II przetarg - po bezskutecznym przetargu w dniu 15.04.2026 r.**
				3.800 zł	Przetarg ustny nieograniczony **godz. 09:20**	

NIERUCHOMOŚCI LOKALOWE:

L.p.	Lokalizacja Funkcja w MPZP	Nr działki, pow. działki, nr księgi wieczystej gruntu	Pow. lokalu	Cena wywoławcza nieruchomości (zw. Z VAT art. 29a ust. 8 i art. 43 ust.1 pkt 10 ustawy o podatku od towarów i usług)	Wadium: Minimalne postąpienia	Forma zbycia: Rodzaj i godz. przetargu	Opis, uwagi i ewentualne obciążenia
1.	**Gdańsk - Oliwa ul. Kaprów 15 lokal nr 5** II piętro MPZP: teren zabudowy mieszkaniowo - usługowej	Działki nr **512/1 i 512/8** o łącznej powierzchni **929 m²** obr. **010** **KW GD1G/00042742/2**	**93,97 m²**	**1.200.000 zł**	**120.000 zł**	Własność	**Obejrzenie lokalu w dniach:** **15.06.2026 w godz. 09:00 - 10:00** **22.06.2026 w godz. 09:00 - 10:00** Lokal obejmujący 4 pokoje, 2 kuchnie, 2 łazienki, wydzielone WC i przedpokój - przeznaczony na sprzedaż wraz z udziałem wynoszącym 14/100 w częściach wspólnych budynku i prawie współwłasności niewydzielonej części działek nr 512/1 i 512/8, obr. 010. Budynek przy ul. Kaprów 15 wpisany jest do Gminnej i Wojewódzkiej Ewidencji Zabytków – z uwagi na objęcie budynku ochroną na podstawie przepisów o ochronie zabytków i opiece nad zabytkami – dla zbywanego lokalu nie zostało sporządzone świadectwo charakterystyki energetycznej. Działy III i IV KW GD1G/00042742/2 wolne od wpisów (brak obciążeń). **II przetarg - po bezskutecznym przetargu w dniu 15.04.2026 r.**
					12.000 zł	Przetarg ustny nieograniczony **godz. 09:40**	
2.	**Gdańsk - Oliwa ul. Opata Jacka Rybińskiego 6 lokal nr 7 III piętro - poddasze** MPZP: strefa usługowa – istniejąca funkcja mieszkaniowa uznana została za zgodną z planem	Działka nr **520** o pow. **707 m²** obr. **010** **KW GD1G/00209122/9**	**98,14 m²**	**1.000.000 zł**	**100.000 zł**	Własność	**Obejrzenie lokalu w dniach:** **15.06.2026 w godz. 11:00 - 12:00** **22.06.2026 w godz. 11:00 - 12:00** Lokal obejmujący 2 pokoje, 1 pokój z aneksem kuchennym, łazienkę, wydzielone WC, garderobę, pomieszczenie gospodarcze i przedpokój – przeznaczony do sprzedaży wraz z udziałem wynoszącym 8/100 w częściach wspólnych budynku i prawie współwłasności niewydzielonej części działki nr 520 obr. 010. Budynek przy ul. Opata J. Rybińskiego 6 wpisany jest do Gminnej i Wojewódzkiej Ewidencji Zabytków - z uwagi na objęcie budynku ochroną na podstawie przepisów o ochronie zabytków i opiece nad zabytkami – dla zbywanego lokalu nie zostało sporządzone świadectwo charakterystyki energetycznej. Działy III i IV KW GD1G/00209122/9 wolne od wpisów (brak obciążeń). **III przetarg po bezskutecznych przetargach w dniach 28.01.2026 r. i 15.04.2026 r.**
					10.000 zł	Przetarg ustny nieograniczony **godz. 10:00**	
3.	**Gdańsk - Nowy Port ul. Na Zaspę 34B lokal nr 6 II piętro MPZP: strefa zabudowy mieszkaniowo - usługowej**	Działka nr **103** o pow. **259 m²** obr. **060** **KW GD1G/00050111/9**	**98,92 m²**	**800.000 zł**	**80.000 zł**	Własność	**Obejrzenie lokalu w dniach:** **15.06.2026 w godz. 13:00 - 14:00** **22.06.2026 w godz. 13:00 - 14:00** Lokal obejmujący 4 pokoje, kuchnię, łazienkę, przedpokój i wydzielone WC poza lokalem (na półpiętrze - wejście z klatki schodowej) - przeznaczony na sprzedaż wraz z udziałem wynoszącym 17/100 w częściach wspólnych budynku i prawie współwłasności niewydzielonej części działki nr 103 obr. 060. Budynek przy ul. Na Zaspę 34B wpisany jest do Gminnej i Wojewódzkiej Ewidencji Zabytków – z uwagi na objęcie budynku ochroną na podstawie przepisów o ochronie zabytków i opiece nad zabytkami – dla zbywanego lokalu nie zostało sporządzone świadectwo charakterystyki energetycznej. Działy III i IV KW GD1G/00050111/9 wolne od wpisów (brak obciążeń). W dz. I-O KW GD1G/00050111/9 znajduje się niewykreślona wzmianka nr DZ.KW./GD1G/5252/26/1 z dnia 21.01.2026 dot. sprostowania oznaczenia/obszaru nieruchomości – dot. adresu, użytku dz. 103 obr. 060 oraz uzupełnienie danych budynku. **I przetarg**
					8.000 zł	Przetarg ustny nieograniczony **godz. 10:20**	

Warunkiem wzięcia udziału w przetargach jest wpłacenie wadium w pieniądzu (PLN) na daną lokalizację - w podanej wysokości przelewem **do dnia 24 czerwca 2026 r.** na konto: **Urząd Miejski - Bank Polska Kasa Opieki S.A. 20 1240 1268 1111 0010 3877 5782.**
W przypadku przelewów wykonywanych spoza granic Polski: **IBAN: PL20 1240 1268 1111 0010 3877 5782 SWIFT: PKOP PL PW.**
UWAGA! Datą dokonania wpłaty wadium jest data uznania rachunku bankowego Gminy. Wadium powinno być wniesione z takim wyprzedzeniem, aby środki pieniężne znalazły się na koncie Urzędu Miejskiego w Gdańsku najpóźniej **w dniu 24 czerwca 2026** r. – pod rygorem uznania, że warunek wpłaty wadium nie został spełniony (w przypadku nabywania nieruchomości na współwłasność – stosowna informacja winna być umieszczona na wpłacie wadium).
Wpłacenie wadium równoznaczne jest z zapoznaniem się z warunkami przetargu, tj. z Zarządzeniami Prezydenta Miasta Gdańska przeznaczającymi ww. nieruchomości do sprzedaży, z zapisami MPZP (w przypadku nieruchomości gruntowych – również z uwarunkowaniami urbanistyczno-architektonicznymi), jak również z Rozporządzeniem Rady Ministrów z dnia 14 września 2004 r. w sprawie sposobu i trybu przeprowadzania przetargów oraz rokowań na zbycie nieruchomości.

Wadium wpłacone przez oferenta, który wygra przetarg zostanie zaliczone na poczet ceny nabycia nieruchomości. Różnica wynikająca z uzyskanej ceny w przetargu a wpłaconym wadium winna zostać uiszczona najpóźniej 1 dzień przed zawarciem umowy w formie aktu notarialnego.
O miejscu i terminie zawarcia umowy notarialnej nabywca zostanie zawiadomiony najpóźniej w ciągu 21 dni od daty podania do publicznej wiadomości informacji o wyniku przetargu. Jeżeli osoba ustalona jako nabywca nieruchomości nie przystąpi do zawarcia umowy w miejscu i w terminie podanym w zawiadomieniu, wpłacone wadium ulegnie przepadkowi.

Do przetargów mogą przystąpić osoby fizyczne i prawne oraz cudzoziemcy (w rozumieniu ustawy z dnia 24 marca 1920 r. o nabywaniu nieruchomości przez cudzoziemców)
Uczestnicy przetargu (ewent. pełnomocnicy) winni okazać:
- aktualny dowód tożsamości (dowód osobisty, paszport);
- dowód wpłaty wadium, który jest równoznaczny z akceptacją warunków przetargu i przyjęciu ich bez zastrzeżeń oraz potwierdzeniem przez potencjalnego nabywcę faktu zapoznania się ze stanem prawnym i fizycznym wybranej przez siebie nieruchomości;
- w przypadku osób prawnych i jednostek organizacyjnych nie posiadających osobowości prawnej, a podlegających wpisom do rejestrów – aktualny wypis z właściwego rejestru (w przypadku reprezentacji - konieczne jest pełnomocnictwo w formie aktu notarialnego);
- w przypadku osób fizycznych (w tym prowadzących działalność gospodarczą) pozostających w związku małżeńskim, a nie posiadających rozdzielności majątkowej, do dokonywania czynności przetargowych konieczna jest obecność obojga małżonków lub jednego z nich z pełnomocnictwem drugiego małżonka w formie aktu notarialnego lub z notarialnym poświadczeniem podpisu, zawierającym zgodę na odpłatne nabycie nieruchomości.
- w przypadku osób posiadających rozdzielność majątkową warunkiem dopuszczenia do przetargu jest posiadanie stosownego aktu notarialnego potwierdzającego powyższe.

Informacje dodatkowe:
- opłaty notarialne i sądowe związane z zawarciem umowy notarialnej ponosi nabywca;
- wysokość podatku od nieruchomości ustalona zostanie na podstawie wniosku nabywcy, wg stosownej uchwały Rady Miasta Gdańska;
- organizator przetargu zastrzega sobie prawo do zmiany sali przeprowadzania przetargów.

PRZETARGI PRZEPROWADZONE BĘDĄ W SIEDZIBIE URZĘDU MIEJSKIEGO W GDAŃSKU
PRZY UL. NOWE OGRODY 8/12 - W SALI nr 107.
PREZYDENT MIASTA GDAŃSKA ZASTRZEGA SOBIE PRAWO
ODWOŁANIA PRZETARGÓW Z UZASADNIONYCH PRZYCZYN.

Ogłoszenie jest zamieszczone pod adresem internetowym http://**www.gdansk.pl**, w Biuletynie Informacji Publicznej oraz zostało wywieszone do publicznej wiadomości na tablicach ogłoszeń (w tym na tablicy elektronicznej) w siedzibie Urzędu Miejskiego w Gdańsku. Szczegółowych informacji na temat ww. przetargów zasięgnąć można pod nr telefonu 058 323-63-41 (lokale mieszkalne), 058 323-63-42 (nieruchomości gruntowe).

GDAŃSK

ul. Nowe Ogrody 8/12, 80-803 Gdańsk,
tel. 58 323 63 79, e-mail: ws@gdansk.gda.pl,
www.gdansk.pl

NEC TEMERE NEC TIMIDE

eprasa.pl e399ae379a

OBWIESZCZENIE WOJEWODY MAZOWIECKIEGO

Zgodnie z art. 31g ust. 4, art. 89 ust. 1, art. 90, w związku z art. 31f ust. 1 ustawy z dnia 10 maja 2018 r. o Centralnym Porcie Komunikacyjnym (Dz. U. z 2024 r. poz. 1747), dalej specustawa, niniejszym zawiadamia się, że w dniu 3 kwietnia 2026 r. została wydana przez Wojewodę Mazowieckiego decyzja Nr 68/SPEC/2026 o zezwoleniu na udostępnienie nieruchomości na rzecz:

inwestor: Centralny Port Komunikacyjny Sp. z o.o.
Al. Jerozolimskie 142B, 02-305 Warszawa

inwestycja: „Budowa Centralnego Portu Komunikacyjnego wraz z urządzeniami i obiektami niezbędnymi do jego funkcjonowania".

Adres zamierzenia inwestycyjnego: województwo mazowieckie
powiat sochaczewski
gmina Teresin, jednostka ew. 142808_2:
obręb 0011 Maurycew, dz. ew. nr 53/3, 56, 86,
obręb 0022 Skrzelew, dz. ew. nr 74, 198.

Przedmiotowej decyzji na podstawie art. 31h ust. 3 specustawy nadano rygor natychmiastowej wykonalności.

Akta przedmiotowej sprawy znajdują się do wglądu w Mazowieckim Urzędzie Wojewódzkim w Warszawie, Wydział Infrastruktury i Rolnictwa, Delegatura – Placówka Zamiejscowa w Radomiu, ul. Żeromskiego 53, 26-600 Radom, pok. 204 w poniedziałek w godz. 13^{00} - 16^{00} lub w czwartek w godz. 8^{00} - 12^{00} po wcześniejszym umówieniu się telefonicznym pod nr 48 36-20-594. Osoby nieumówione nie będą obsługiwane. Czas przeznaczony na zapoznanie się z aktami wynosi do 30 min i nie może zostać przedłużony.

Odwołanie od decyzji wnosi się w terminie w terminie 14 dni od dnia obwieszczenia lub doręczenia zawiadomienia o jej wydaniu.

Właściwy miejscowo wojewoda doręcza decyzję o udostępnieniu nieruchomości na cele badań i pomiarów wnioskodawcy, a pozostałe strony zawiadamia o jej wydaniu, w drodze obwieszczenia, w urzędzie wojewódzkim i urzędach gmin właściwych ze względu na lokalizację tej inwestycji, na stronach internetowych urzędu wojewódzkiego oraz tych gmin, ze skutkiem doręczenia na dzień obwieszczenia w urzędzie wojewódzkim - zgodnie z art. 31g ust. 4 specustawy.

Data publicznego obwieszczenia: **29 kwietnia 2026 r.**
WIR-I.747.7.24.2026.EG

OBWIESZCZENIE WOJEWODY MAZOWIECKIEGO

Na podstawie art. 11d ust. 5 ustawy z dnia 10 kwietnia 2003 r. o szczególnych zasadach przygotowania i realizacji inwestycji w zakresie dróg publicznych (Dz. U. z 2024 r., poz. 311 ze zm.) zawiadamia się, że zostało wszczęte postępowanie z wniosku inwestora: Zarządu Województwa Mazowieckiego, ul. Jagiellońska 26, 03-719 Warszawa, w imieniu którego działa Mazowiecki Zarząd Dróg Wojewódzkich w Warszawie, ul. Mazowiecka 14, 00-048 Warszawa, złożonego w tutejszym organie w dniu 30 października 2025 r., uzupełnionego w dniach 7 lutego 2026 r. oraz 12 lutego 2026 r., w sprawie wydania decyzji o zezwoleniu na realizację inwestycji drogowej pn.: „budowa nowego przebiegu drogi wojewódzkiej nr 720 od ul. Pszczelińskiej (wraz ze skrzyżowaniem) do drogi wojewódzkiej nr 719- ul. Obwodnica (wraz ze skrzyżowaniem) w Brwinowie".
Działki usytuowania obiektu: **inwestycja zlokalizowana jest na terenie gminy Brwinów, powiat pruszkowski, województwo mazowieckie,**

- numery działek w istniejącym pasie drogowym drogi wojewódzkiej nr 720, stanowiące własność Województwa Mazowieckiego, znajdujące się w liniach rozgraniczających projektowanej inwestycji:
  jednostka ewidencyjna: 142103_4 Brwinów- miasto
  obręb ew. 0016, działki o nr ew.: 299/17, 300, 299/27,
  obręb ew. 0018, działki o nr ew.: 2/4,

- numery działek w istniejącym pasie drogowym drogi wojewódzkiej nr 719, stanowiące własność Województwa Mazowieckiego, znajdujące się w liniach rozgraniczających projektowanej inwestycji:
  jednostka ewidencyjna: 142103_4 Brwinów- miasto
  obręb ew. 0018, działki o nr ew.: 65/7, 65/8, 65/9, 65/10,
  obręb ew. 0020 działki o nr ew.: 1/28, 1/29, 1/30, 1/31,
  jednostka ewidencyjna: 142103_5 Brwinów
  obręb ew. 0015 Otrębusy, działki o nr ew.: 126/7, 126/8,

- numery działek w projektowanym pasie drogowym, podlegające podziałowi, przechodzące na rzecz właściwej jednostki samorządu terytorialnego – Województwo Mazowieckie (w nawiasach numery działek po podziale, **tłustym** drukiem numery działek przeznaczone do przejęcia pod inwestycję):
  jednostka ewidencyjna: 142103_4 Brwinów- miasto
  obręb ew. 0016, działki o nr ew.: 299/50 (**299/53**, 299/54), 299/52 (**299/55**, 299/56),
  obręb ew. 0018, działki o nr ew.: 73/2 (**73/41**, 73/42), 61/3 (**61/5**, 61/6), 73/13 (**73/27**, 73/28), 73/21 (**73/30**, 73/29, 73/31), 73/22 (**73/33**, 73/32, 73/34), 73/23 (**73/36**, 73/35, 73/37), 73/24 (**73/39**, 73/38, 73/40), 73/7 (**73/25**, 73/26), 73/19 (**73/43**, 73/44), 61/4 (**61/7**, 61/8), 68 (**68/1**, 68/2),
  obręb ew. 0020, działki o nr ew.: 643/5 (**643/22**, 643/23), 643/4 (**643/20**, 643/21), 643/3 (**643/18**, 643/19), 643/2 (**643/16**, 643/17),

- numery działek podlegających ograniczeniu, niewchodzących w skład projektowanego pasa drogowego, przeznaczonych pod budowę/przebudowę sieci uzbrojenia terenu, urządzeń wodnych lub urządzeń melioracji wodnych szczegółowych (w nawiasie numer działki po podziale, która objęta jest ograniczeniem):
  jednostka ewidencyjna: 142103_4 Brwinów- miasto
  obręb ew. 0018, działki o nr ew.: 73/16, 73/23 (73/35), 73/13 (73/28), 73/24 (73/40),
  obręb ew. 0020, działki o nr ew.: 643/3 (643/19), 643/5 (643/23), 643/4 (643/21).

Jednocześnie zawiadamia się, że na podstawie art. 123 ustawy z dnia 14 czerwca 1960 r., Kodeks postępowania administracyjnego (Dz. U. z 2025 r., poz. 1691) oraz art. 35 ust. 3 ustawy z dnia 7 lipca 1994 r. Prawo budowlane (Dz. U. z 2025 r., poz. 418), Wojewoda Mazowiecki wydał postanowienie, w którym nałożył na inwestora obowiązek uzupełnienia nieprawidłowości i braków w dokumentacji projektowej, w terminie 90 dni.

Z dokumentacją sprawy można się zapoznać w Wydziale Infrastruktury i Rolnictwa Mazowieckiego Urzędu Wojewódzkiego w Warszawie (Plac Bankowy 3/5, 00-950 Warszawa, Punkt Obsługi Klienta pokój nr 7, w następujących godzinach: poniedziałek 13-16 oraz w czwartek 8-12), **po wcześniejszym umówieniu się telefonicznym pod nr 22 695-62-19**. **Osoby nieumówione nie będą obsługiwane**.

Informacja ta ma na celu jedynie przedstawienie aktualnego stanu postępowania. Podczas jej trwania strony nie uzyskają informacji o planowanym terminie zakończenia postępowania ani nie otrzymają informacji merytorycznych.

Czas przeznaczony na zapoznanie się z aktami wynosi do 30 min i nie może zostać przedłużony. W pokoju nr 7 może przebywać **tylko jedna osoba do jednej sprawy**.

Zgodnie z art. 49 ustawy z dnia 14 czerwca 1960 r. Kodeks postępowania administracyjnego doręczenie uważa się za dokonane po upływie czternastu dni od dnia publicznego ogłoszenia. W trakcie prowadzonego postępowania, o czynnościach tutejszego organu, strony postępowania będą informowane w drodze publicznych obwieszczeń, zgodnie z art. 49 § 1 ww. ustawy „§ 1 Jeżeli przepis szczególny tak stanowi, zawiadomienie stron o decyzjach i innych czynnościach organu administracji publicznej może nastąpić w formie publicznego obwieszczenia, w innej formie publicznego ogłoszenia zwyczajowo przyjętej w danej miejscowości lub przez udostępnienie pisma w Biuletynie Informacji Publicznej na stronie podmiotowej właściwego organu administracji publicznej".

Znak sprawy: WIR-I.7820.2.35.2025.MSK

Dzień publicznego obwieszczenia: 29 kwietnia 2026 r.

Warszawa/34431570

OBWIESZCZENIE WOJEWODY MAZOWIECKIEGO

Zgodnie z art. 31g ust. 4, art. 89 ust. 1, art. 90, w związku z art. 31f ust. 1 ustawy z dnia 10 maja 2018 r. o Centralnym Porcie Komunikacyjnym (Dz. U. z 2024 r. poz. 1747), dalej specustawa, niniejszym zawiadamia się, że w dniu 1 kwietnia 2026 r. została wydana przez Wojewodę Mazowieckiego decyzja Nr 66/SPEC/2026 o zezwoleniu na udostępnienie nieruchomości na rzecz:

inwestor: Centralny Port Komunikacyjny Sp. z o.o.
Al. Jerozolimskie 142B, 02-305 Warszawa

inwestycja: „Budowa Centralnego Portu Komunikacyjnego wraz z urządzeniami i obiektami niezbędnymi do jego funkcjonowania".

Adres zamierzenia inwestycyjnego: województwo mazowieckie
powiat grodziski
gmina Baranów, jednostka ew. 140503_2:
obręb 0021 Wyczółki, dz. ew. nr 151/1, 188, 191,
obręb 0023 Strumiany Górne, dz. ew. nr 136,

powiat żyrardowski
gmina Wiskitki, jednostka ew. 143805_5:
obręb 0006 Duninopol, dz. ew. nr 2, 4, 51/2, 52, 55,
obręb 0012 Janówek, dz. ew. nr 18, 19, 23,
obręb 0022 Nowy Oryszew, dz. ew. nr 4/3, 7/3, 8/2, 57, 64,
obręb 0024 Podbuszyce, dz. ew. nr 11, 12, 15, 30, 31, 33,
obręb 0025 Podoryszew, dz. ew. nr 32, 39, 59/1.

Przedmiotowej decyzji na podstawie art. 31h ust. 3 specustawy nadano rygor natychmiastowej wykonalności.

Akta przedmiotowej sprawy znajdują się do wglądu w Mazowieckim Urzędzie Wojewódzkim w Warszawie, Wydział Infrastruktury i Rolnictwa, Delegatura – Placówka Zamiejscowa w Radomiu, ul. Żeromskiego 53, 26-600 Radom, pok. 204 w poniedziałek w godz. 13^{00} – 16^{00} lub w czwartek w godz. 8^{00} – 12^{00} po wcześniejszym umówieniu się telefonicznym pod nr 48 36-20-594. Osoby nieumówione nie będą obsługiwane. Czas przeznaczony na zapoznanie się z aktami wynosi do 30 min i nie może zostać przedłużony.

Odwołanie od decyzji wnosi się w terminie w terminie 14 dni od dnia obwieszczenia lub doręczenia zawiadomienia o jej wydaniu.

Właściwy miejscowo wojewoda doręcza decyzję o udostępnieniu nieruchomości na cele badań i pomiarów wnioskodawcy, a pozostałe strony zawiadamia o jej wydaniu, w drodze obwieszczenia, w urzędzie wojewódzkim i urzędach gmin właściwych ze względu na lokalizację tej inwestycji, na stronach internetowych urzędu wojewódzkiego oraz tych gmin, ze skutkiem doręczenia na dzień obwieszczenia w urzędzie wojewódzkim – zgodnie z art. 31g ust. 4 specustawy.

Data publicznego obwieszczenia: **29 kwietnia 2026 r.**
WIR-I.747.7.22.2026.AW

OBWIESZCZENIE WOJEWODY MAZOWIECKIEGO
o wszczęciu postępowania

Zgodnie art. 14 ust. 1 ustawy z dnia 7 lipca 2023 r. o przygotowaniu i realizacji inwestycji w zakresie Krajowego Centrum Przetwarzania Danych (Dz. U. z 2023 r., poz. 1501 ze zm.) – dalej specustawa oraz zgodnie z art. 10 § 1 ustawy z dnia 14 czerwca 1960 r. Kodeks postępowania administracyjnego (Dz. U. z 2025 r., poz. 1691) – dalej Kpa, niniejszym zawiadamiam, że w dniu 19 marca 2026 r. zostało wszczęte postępowanie w sprawie wniosku o wydanie decyzji o ustaleniu lokalizacji inwestycji w zakresie Krajowego Centrum Przetwarzania Danych, dla inwestycji:

inwestor: Naukowa i Akademicka Sieć Komputerowa – Państwowy Instytut Badawczy,
ul. Kolska 12, 01-045 Warszawa,

inwestycja: „Budowa przyłącza kablowego 15kV do obiektu Krajowego Centrum Przetwarzania danych (KPD Ożarów) w ramach inwestycji pn. Zaprojektowanie i budowa elektroenergetycznych linii zasilających w układzie bazowym (zasilanie nr 1) dla Krajowych Centrów Przetwarzania Danych w trzech lokalizacjach".

Adres zamierzenia inwestycyjnego:
województwo mazowieckie, powiat warszawski zachodni, gmina Ożarów Mazowiecki,
– w związku z planowaną inwestycją przewidywane są ograniczenia w korzystaniu z nieruchomości objętych decyzją o ustaleniu lokalizacji inwestycji w zakresie Krajowego Centrum Przetwarzania Danych, oznaczonych zgodnie z art. 16 ust. 1 pkt 9 specustawy, w celu zapewnienia prawa do wejścia na teren nieruchomości dla prowadzenia budowy inwestycji w zakresie Krajowego Centrum Przetwarzania Danych, a także prac związanych z rozbiórką, przebudową, zmianą sposobu użytkowania, utrzymaniem, eksploatacją, użytkowaniem, remontami oraz usuwaniem awarii wojewoda w decyzji o ustaleniu lokalizacji inwestycji w zakresie Krajowego Centrum Przetwarzania Danych ograniczy, za odszkodowaniem, sposób korzystania z nieruchomości przez udzielenie zezwolenia w szczególności na zakładanie i przeprowadzenie na nieruchomości ciągów drenażowych, przewodów i urządzeń służących do przesyłania płynów, pary, gazów i energii elektrycznej oraz urządzeń łączności publicznej i sygnalizacji, a także innych podziemnych, naziemnych lub nadziemnych obiektów i urządzeń niezbędnych do założenia, przeprowadzenia oraz korzystania z tych przewodów i urządzeń oraz zakazu wznoszenia i utrzymywania obiektów budowlanych przeznaczonych na pobyt ludzi i zakazu wykonywania nasadzeń lub utrzymania drzew, krzewów lub innej roślinności przekraczających określoną wysokość, dotyczące następujących nieruchomości:

- numery działek objętych ograniczeniami w sposobie korzystania z nieruchomości w myśl art. 32 ust. 1 specustawy, na czas nieokreślony:

gm. Ożarów Mazowiecki, jedn. ew. nr 143206_5
obręb 0027 PGR Kręczki Kaputy: dz. ew. nr 6/181, 6/180, 6/189, 6/47,
obręb 0030 PGR Strzykuły: dz. ew. nr 9/27, 9/26, 9/6, 9/25, 9/28, 9/23, 9/24, 9/3,
obręb 0006 Kaputy: dz. ew. nr 65/1, 64/4, 64/8, 64/7, 64/10, 22,
obręb 0021 Piotrkówek Mały: dz. ew. nr 5,
gm. Ożarów Mazowiecki, jedn. ew. nr 143206_4
obręb 0006: dz. ew. nr 32/14, 32/7, 35, 32/13, 32/18, 32/16, 32/9, 33/6, 33/5, 33/3, 34/1, 34/2, 2, 61, 60, 62/4,
obręb 0007: dz. ew. nr 142/1, 97, 98, 99, 59/5, 104,
obręb 0009: dz. ew. nr 1/3, 19/2, 19/4, 20,
obręb 0011: dz. ew. nr 77/19,

- numery działek objętych ograniczeniami w sposobie korzystania z nieruchomości w myśl art. 32 ust. 4 ustawy, na czas określony, do dnia 31 marca 2027 r.:

gm. Ożarów Mazowiecki, jedn. ew. nr 143206_5
obręb 0027 PGR Kręczki Kaputy: dz. ew. nr 6/181, 6/180, 6/189, 6/47,
obręb 0030 PGR Strzykuły: dz. ew. nr 9/19, 9/25, 9/27, 9/26, 9/6, 9/28, 9/22, 9/23, 9/24, 9/3,
obręb 0006 Kaputy: dz. ew. nr 65/1, 64/4, 64/8, 64/7, 64/10, 22,
obręb 0021 Piotrkówek Mały: dz. ew. nr 5, 4/1, 4/2, 86/2, 83/7, 83/8, 83/9, 83/5, 83/6, 84,
gm. Ożarów Mazowiecki, jedn. ew. nr 143206_4
obręb 0006: dz. ew. nr 32/14, 32/7, 35, 32/13, 32/18, 32/16, 32/9, 32/15, 32/17, 33/6, 33/5, 33/3, 34/1, 34/2, 2, 61, 60, 59/1, 59/2, 62/4,
obręb 0007: dz. ew. nr 59/5, 96/1, 97, 98, 99, 104, 142/1,
obręb 0009: dz. ew. nr 1/3, 19/2, 19/4, 20,
obręb 0011: dz. ew. nr 77/19, 123.

Stosownie do treści art. 14 ust. 2 pkt 2 specustawy, informuję, że akta przedmiotowej sprawy znajdują się do wglądu w Wydziale Infrastruktury i Rolnictwa Mazowieckiego Urzędu Wojewódzkiego w Warszawie, Delegatura-Placówka Zamiejscowa w Radomiu, ul. Żeromskiego 53, w godzinach: poniedziałek 13^{00} – 16^{00} oraz czwartek 8^{00} – 12^{00} po wcześniejszym umówieniu się telefonicznym pod nr (48) 36 – 20 – 594. Osoby nieumówione nie będą obsługiwane, gdzie do czasu wydania orzeczenia, strony mogą się zapoznać z materiałem dowodowym w niej zgromadzonym.

Zgodnie z art. 14 ust. 7 specustawy, w przypadku gdy po doręczeniu niniejszego zawiadomienia, nastąpi:
1) zbycie własności lub prawa użytkowania wieczystego nieruchomości objętej wnioskiem o wydanie decyzji o ustaleniu lokalizacji inwestycji w zakresie Krajowego Centrum Przetwarzania Danych,
2) przeniesienie wskutek innego zdarzenia prawnego własności lub prawa użytkowania wieczystego nieruchomości objętej wnioskiem o wydanie decyzji o ustaleniu lokalizacji inwestycji w zakresie Krajowego Centrum Przetwarzania Danych,

nabywca, a w przypadku, o którym mowa w pkt 1, nabywca i zbywca są obowiązani do zgłoszenia właściwemu wojewodzie danych nowego właściciela lub użytkownika wieczystego.

Niedokonanie powyższego zgłoszenia oraz prowadzenie postępowania bez udziału nowego właściciela lub użytkownika wieczystego nie stanowi podstawy do wznowienia postępowania.

Zgodnie z art. 14 ust. 1 pkt 2 specustawy, doręczenie zawiadomienia na adres wskazany w katastrze nieruchomości jest skuteczne.

Zgodnie z art. 41 § 1 Kpa w toku postępowania strony oraz ich przedstawiciele i pełnomocnicy mają obowiązek zawiadomić organ administracji publicznej o każdej zmianie swego adresu. W myśl art. 41 § 2 Kpa zaniedbanie tego obowiązku powoduje, że doręczenie pisma pod dotychczasowym adresem ma skutek prawny.

Zawiadomienie, zgodnie z art. 49 Kpa uważa się za dokonane po upływie 14 dni, od dnia publicznego ogłoszenia w niniejszej sprawie.

Data publicznego obwieszczenia: **29 kwietnia 2026 r.**
Znak sprawy: **WIR-I.747.6.25.2025.EG**

eprasa.pl e399ae379a

OBWIESZCZENIE WOJEWODY MAZOWIECKIEGO

Zgodnie z art. 31g ust. 4, art. 89 ust. 1, art. 90, w związku z art. 31f ust. 1 ustawy z dnia 10 maja 2018 r. o Centralnym Porcie Komunikacyjnym (Dz. U. z 2024 r. poz. 1747 ze zm.), dalej specustawa, niniejszym zawiadamia się, że w dniu 8 kwietnia 2026 r. została wydana przez Wojewodę Mazowieckiego decyzja Nr 70/SPEC/2026 o zezwoleniu na udostępnienie nieruchomości na rzecz:

inwestor: Centralny Port Komunikacyjny Sp. z o.o.
Al. Jerozolimskie 142B, 02-305 Warszawa

inwestycja: „Budowa Centralnego Portu Komunikacyjnego wraz z urządzeniami i obiektami niezbędnymi do jego funkcjonowania".

Adres zamierzenia inwestycyjnego: województwo mazowieckie
powiat grodziski
gmina Baranów, jednostka ew. 140503_2
obręb 0020 Strumiany Dolne, dz. ew. nr 468, 476, 477,
obręb 0021 Wyczółki, dz. ew. nr 106/1, 108/1, 112/1, 116/1, 200.

Przedmiotowej decyzji na podstawie art. 31h ust. 3 specustawy nadano rygor natychmiastowej wykonalności.

Akta przedmiotowej sprawy znajdują się do wglądu w Mazowieckim Urzędzie Wojewódzkim w Warszawie, Wydział Infrastruktury i Rolnictwa, Delegatura – Placówka Zamiejscowa w Radomiu, ul. Żeromskiego 53, 26-600 Radom, pok. 204 w poniedziałek w godz. 13^{00} - 16^{00} lub w czwartek w godz. 8^{00} - 12^{00} po wcześniejszym umówieniu się telefonicznym pod nr 48 36-20-594. Osoby nieumówione nie będą obsługiwane. Czas przeznaczony na zapoznanie się z aktami wynosi do 30 min i nie może zostać przedłużony.

Odwołanie od decyzji wnosi się w terminie w terminie 14 dni od dnia obwieszczenia lub doręczenia zawiadomienia o jej wydaniu.

Właściwy miejscowo wojewoda doręcza decyzję o udostępnieniu nieruchomości na cele badań i pomiarów wnioskodawcy, a pozostałe strony zawiadamia o jej wydaniu, w drodze obwieszczenia, w urzędzie wojewódzkim i urzędach gmin właściwych ze względu na lokalizację tej inwestycji, na stronach internetowych urzędu wojewódzkiego oraz tych gmin, ze skutkiem doręczenia na dzień obwieszczenia w urzędzie wojewódzkim - zgodnie z art. 31g ust. 4 specustawy.

Data publicznego obwieszczenia: **29 kwietnia 2026 r.**
WIR-I.747.7.10.2026.IK1

Warszawa/34430490

OBWIESZCZENIE WOJEWODY PODLASKIEGO

Na podstawie art. 11f ust. 3 i 6 ustawy z dnia 10 kwietnia 2003 r. *o szczególnych zasadach przygotowania i realizacji inwestycji w zakresie dróg publicznych* (Dz. U. z 2024 r. poz. 311) oraz art. 49 ustawy z dnia 14 czerwca 1960 r. *Kodeks postępowania administracyjnego* (Dz. U. z 2025 r. poz. 1691) **zawiadamiam, że Wojewoda Podlaski, po przeprowadzeniu postępowania odwoławczego, dnia 23 kwietnia 2026 r. wydał decyzję znak: AB-II.7821.17.2024.AK umarzającą postępowanie odwoławcze od decyzji Starosty Suwalskiego z dnia 22 sierpnia 2024 r. nr 14/24 znak: AIB.6740.1.93.2024.NW** udzielającej Wójtowi Gminy Suwałki zezwolenia na realizację inwestycji drogowej polegającej na budowie, rozbudowie i przebudowie drogi gminnej nr 102016B oraz drogi wewnętrznej w miejscowości Okuniowiec, gm. Suwałki.

Z treścią decyzji można zapoznać się w:
- Podlaskim Urzędzie Wojewódzkim w Białymstoku, ul. Mickiewicza 3, po uprzednim telefonicznym ustaleniu daty i godziny wizyty pod nr tel. 85 74 39 267,
- Starostwie Powiatowym w Suwałkach, ul. Świerkowa 60, pok. nr 13, w godzinach pracy urzędu

Niniejsza decyzja Wojewody Podlaskiego jest decyzją ostateczną. Na niniejszą decyzję przysługuje stronom prawo wniesienia skargi pod zarzutem naruszenia prawa do Wojewódzkiego Sądu Administracyjnego w Białymstoku za pośrednictwem Wojewody Podlaskiego, ul. Mickiewicza 3, 15-213 Białystok, w terminie 30 dni od daty doręczenia decyzji. Informuję, że doręczenie decyzji o zezwoleniu na realizację inwestycji drogowej w stosunku do innych stron postępowania niż wnioskodawca uważa się za dokonane po upływie 14 dni od dnia publicznego ogłoszenia w drodze obwieszczeń w Podlaskim Urzędzie Wojewódzkim w Białymstoku, Starostwie Powiatowym w Suwałkach oraz Urzędzie Gminy Suwałki, na stronie internetowej BIP tych urzędów, a także w prasie lokalnej (zgodnie z art. 49 *Kodeksu postępowania administracyjnego*, art. 11f ust. 3 ustawy *o szczególnych zasadach przygotowania i realizacji inwestycji w zakresie dróg publicznych* oraz uchwałą Naczelnego Sądu Administracyjnego z 27 lutego 2017 r. o sygn. akt II OPS 2/16).

Dzień publicznego ogłoszenia w drodze obwieszczeń: **29 kwietnia 2026 r.**

Białystok/34432000

Warszawa, 27.04.2026 roku

OGŁOSZENIE

SBM „TORWAR" w Warszawie ogłasza przetarg

na ustanowienie odrębnej własności lokalu mieszkalnego nr 8 położonego w budynku przy ul. Okrąg 1 w Warszawie

Opis lokalu:
Przedmiotowy lokal o pow. użytkowej 37,50 m^2 usytuowany jest na I piętrze w budynku przy ul. Okrąg 1.

Cena wywoławcza:
642 152,86 złotych

Wadium:
Zgodnie z §82 Statutu Spółdzielni Budowlano-Mieszkaniowej „TORWAR", osoba przystępująca do przetargu powinna wpłacić wadium w wysokości 10% ceny wywoławczej na konto Spółdzielni PKO BP SA Oddział 15 w Warszawie nr 18 1020 1156 0000 7302 0086 5758.

Wysokość wadium: **64 215,29** złotych

Oferta:
Oferta powinna:
- złożona być na piśmie w zamkniętej kopercie;
- zawierać cenę nie niższą niż cena wywoławcza;
- zawierać oświadczenie czy dana osoba pozostaje w związku małżeńskim. W przypadku złożenia oferty przez osobę pozostającą w związku małżeńskim, do oferty powinno być dołączone oświadczenie małżonka wyrażające zgodę na treść oświadczenia;
- zawierać potwierdzenie wpłaty wadium.

Oferty nie spełniające powyższego nie będą rozpatrywane przez Komisje Przetargową.

Miejsce i termin składania ofert:
Osoby zainteresowane proszone są o składanie pisemnych ofert w siedzibie Spółdzielni znajdującej się w budynku przy ul. Górnośląskiej 13 w Warszawie, w sekretariacie (I piętro) w terminie do dnia **15.05.2026 roku**.

Lokal można oglądać po uprzednim uzgodnieniu telefonicznym z pracownikami Działu Gospodarki Zasobami Mieszkaniowymi pod nr tel. (22) 656-15-82.

Szczegółowych informacji udzielają pracownicy Działu Członkowsko-Mieszkaniowego pod nr tel. (22) 656-15-85.

Warszawa/34432288

OBWIESZCZENIE WOJEWODY MAZOWIECKIEGO

Zgodnie z art. 88 ust. 1 oraz art. 90 ust. 1, w związku z art. 31f ust. 1 i 6 ustawy z dnia 10 maja 2018 r. o Centralnym Porcie Komunikacyjnym (Dz. U. z 2024 r. poz. 1747 ze zm.) – dalej specustawa oraz zgodnie z art. 9, art. 10 § 1, art. 61 ustawy z dnia 14 czerwca 1960 r. Kodeks postępowania administracyjnego (Dz. U. z 2025 r., poz. 1691) - dalej Kpa, niniejszym zawiadamia się, że w dniu 1 kwietnia 2026 r. zostało wszczęte postępowanie w sprawie wniosku o wydanie decyzji o zezwoleniu na wejście na teren nieruchomości w celu wykonania badań podłoża gruntowego oraz zapewnienie dojazdu umożliwiającego ich wykonanie:

inwestor: Centralny Port Komunikacyjny Sp. z o.o.
Al. Jerozolimskie 142B, 02-305 Warszawa

inwestycja: „Budowa węzła kolejowego CPK Zadanie Częściowe/ Pakiet nr 1",

Adres zamierzenia inwestycyjnego: województwo mazowieckie
powiat grodziski
gmina Baranów, jednostka ew. 140503_2:
obręb 0015 Nowa Pułapina, dz. ew. nr 65, 68/1, 84, 86/1, 86/2
obręb 0017 Regów, dz. ew. nr 300, 324,
obręb 0022 Żaby, dz. ew. nr 58/1, 128/1, 128/3,
obręb 0013 Kłudno Stare, dz. ew. nr 118/4, 119/1.

Decyzja o zezwoleniu na udostępnienie nieruchomości, ma na celu umożliwienie inwestorowi przeprowadzenie badań lub pomiarów niezbędnych do przygotowania i realizacji inwestycji, w szczególności prac geologicznych lub określenia warunków posadowienia obiektów budowlanych bez wykonywania robót geologicznych.

Akta przedmiotowej sprawy znajdują się do wglądu w Mazowieckim Urzędzie Wojewódzkim w Warszawie, Wydział Infrastruktury i Rolnictwa, Delegatura – Placówka Zamiejscowa w Radomiu, ul. Żeromskiego 53, 26-600 Radom, pok. 204 w poniedziałek w godz. 13^{00} - 16^{00} lub w czwartek w godz. 8^{00} - 12^{00} po wcześniejszym umówieniu się telefonicznym pod nr 48 36-20-594. Osoby nieumówione nie będą obsługiwane, gdzie do czasu wydania orzeczenia, strony mogą się zapoznać z materiałem dowodowym w niej zgromadzonym.

Data publicznego obwieszczenia **29 kwietnia 2026 r.**
WIR-I.747.7.14.2026.EPJ

Warszawa/34431693

OBWIESZCZENIE WOJEWODY MAZOWIECKIEGO

Zgodnie z art. 31g ust. 4, art. 89 ust. 1, art. 90, w związku z art. 31f ust. 1 ustawy z dnia 10 maja 2018 r. o Centralnym Porcie Komunikacyjnym (Dz. U. z 2024 r. poz. 1747 ze zm.), dalej specustawa, niniejszym zawiadamia się, że w dniu 1 kwietnia 2026 r. została wydana przez Wojewodę Mazowieckiego decyzja Nr 67/SPEC/2026 o zezwoleniu na udostępnienie nieruchomości na rzecz:

inwestor: Centralny Port Komunikacyjny Sp. z o.o.
Al. Jerozolimskie 142B, 02-305 Warszawa

inwestycja: „Budowa Centralnego Portu Komunikacyjnego wraz z urządzeniami i obiektami niezbędnymi do jego funkcjonowania".

Adres zamierzenia inwestycyjnego: województwo mazowieckie
powiat sochaczewski
gmina Teresin, jedn. ew. nr 142808_2
obręb 0011 Maurycew, dz. ew. nr: 70,
obręb 0018 Pawłówek, dz. ew. nr: 79, 83.

Przedmiotowej decyzji na podstawie art. 31h ust. 3 specustawy nadano rygor natychmiastowej wykonalności.

Akta przedmiotowej sprawy znajdują się do wglądu w Mazowieckim Urzędzie Wojewódzkim w Warszawie, Wydział Infrastruktury i Rolnictwa, Delegatura – Placówka Zamiejscowa w Radomiu, ul. Żeromskiego 53, 26-600 Radom, pok. 204 w poniedziałek w godz. 13^{00} - 16^{00} lub w czwartek w godz. 8^{00} - 12^{00} po wcześniejszym umówieniu się telefonicznym pod nr 48 36-20-594. Osoby nieumówione nie będą obsługiwane. Czas przeznaczony na zapoznanie się z aktami wynosi do 30 min i nie może zostać przedłużony.

Odwołanie od decyzji wnosi się w terminie w terminie 14 dni od dnia obwieszczenia lub doręczenia zawiadomienia o jej wydaniu.

Właściwy miejscowo wojewoda doręcza decyzję o udostępnieniu nieruchomości na cele badań i pomiarów wnioskodawcy, a pozostałe strony zawiadamia o jej wydaniu, w drodze obwieszczenia, w urzędzie wojewódzkim i urzędach gmin właściwych ze względu na lokalizację tej inwestycji, na stronach internetowych urzędu wojewódzkiego oraz tych gmin, ze skutkiem doręczenia na dzień obwieszczenia w urzędzie wojewódzkim - zgodnie z art. 31g ust. 4 specustawy.

Data publicznego obwieszczenia: **29 kwietnia 2026 r.**
WIR-I.747.7.21.2026.IK1

Warszawa/34430511

NOWOŚĆ
Słówko
Literówka
Quizy
Sudoku
Krzyżówki
Szukaj w APLIKACJI WYBORCZEJ

Zeskanuj QR kod
i pobierz aplikację
POBIERZ Z Google Play
Pobierz w App Store

eprasa.pl e399ae379a

Byłem na koncercie w ramach jubileuszowej trasy zespołu

NA CO KOMU DZIŚ LADY PANK?

Repertuar godny jednej z najważniejszych grup polskiego rocka i wciąż bardziej obcy lider. Lady Pank zagrali w Krakowie koncert, który wzbudził we mnie mieszane uczucia.

Jarek Szubrycht

Lady Pank świętują 45 lat na scenie. Pod koniec ubiegłego roku wyszła płyta, adekwatnie zatytułowana „45", a w tym roku mamy jubileuszową trasę. Idąc na koncert, uświadomiłem sobie, że właśnie od 45 lat świadomie słucham muzyki, bo Lady Pank był pierwszym zespołem, za którego fana się uważałem.

Nauczyłem się na pamięć piosenek z ich debiutanckiego albumu, miałem na ścianie plakat z autografami (tata załatwił!) i marzyłem o koncercie. Niestety mieszkałem daleko od szosy, więc zanim nadarzyła się okazja, miałem już innych idoli, innych emocji szukałem w muzyce i innych treści w tekstach.

Od czasu do czasu wracałem jednak do „Lady Pank", bo uważam, że to płyta bez słabych piosenek. W 1983 roku w Polsce brzmiała jak wielki świat, a teksty Mogielnickiego mistrzowsko równoważyły to, co aktualne, z tym, co uniwersalne. Za prostymi, chwytliwymi szlagwortami, przyswajanymi nawet przez dzieciaki, ciągnęły się spore dojrzałe, niegłupie treści, które lepiej rozumiem dziś niż wtedy.

POKOLENIA FANÓW

Uważam, że Lady Pank nigdy później nie nagrali lepszej płyty. Być może zabrakło skupienia i determinacji, bo zdarzało im się za dobrze bawić, obstawiałbym jednak, że źródełko inspiracji wyschło na jakiś czas przede wszystkim przez jego nieumiejętną, grabieżczą eksploatację.

Od 1983 do 1986 roku zespół Jana Borysewicza nagrał i wydał pięć dużych albumów, zagrał niezliczone koncerty, a do tego niepotrzebnie trwonił energię na próby podboju Zachodu bez przygotowania. Nic dziwnego, że kiedy Lady Pank byli na szczycie, rozsypał się skład grupy – bo kto by to wytrzymał? A po reaktywacji to już był inny zespół, energii i bezczelności debiutu nie dało się powtórzyć.

Raz na jakiś czas Lady Pank przypominali o sobie nowym hitem, który wciągał w ich orbitę kolejne pokolenia fanów. Jedni przychodzili, inni odchodzili, wielu z zespołem zostało na zawsze, dlatego swój jubileusz Lady Pank świętować mogą w tak ogromnych halach jak krakowska Tauron Arena. Co prawda pełna nie była, ale na niejednej gwieździe ze świata widywałem w tym samym miejscu znacznie skromniejszą publiczność.

• **Jeszcze w tym roku Lady Pank zapowiedział wizyty w kilkunastu innych miastach, więc na tych występach zbierze się spory, wielopokoleniowy tłum** FOT. WOJCIECH MATUSIK/POLSKA PRESS/EAST NEWS

Od czasu do czasu wracałem do „Lady Pank", bo uważam, że to płyta bez słabych piosenek. W 1983 roku w Polsce brzmiała jak wielki świat, a teksty Mogielnickiego mistrzowsko równoważyły to, co aktualne, z tym, co uniwersalne

Do tego jeszcze w tym roku zespół zapowiedział wizyty w kilkunastu innych miastach, więc na tych występach zbierze się spory, wielopokoleniowy tłum. Muszę jednak przyznać, że większość uczestników krakowskiego koncertu to ludzie, którzy w dniu premiery „Mniej niż zero" mieli mniej niż zero lat. Ba, sporo było takich, którzy przyszli na świat, kiedy radia już grały „Stację Warszawa".

Jak na jubileuszowy koncert przystało, mieliśmy do czynienia z przeglądem hitów grupy – od „Zamków na piasku" po „Nana". Nie zabrakło oczywiście „Kryzysowej narzeczonej", „Du du", „Sztuki latania", „Fabryki małp", „Stacji Warszawa", „Marchewkowego pola", „Wciąż bardziej obcego", „Zawsze tam gdzie ty", „Takich samych", „Zostawcie Titanica", „Tańcz głupia, tańcz", „Mniej niż zero" i „Na co komu dziś". Na co komu ta długa wyliczanka? Chciałem w tym miejscu pokłonić się Lady Pank, ze szczególnym wskazaniem na lidera zespołu i twórcę tych piosenek, czyli Jana Borysewicza.

Jeden hit, nawet dwa, każdemu mogą się trafić – to często raczej kwestia szczęścia niż talentu. Ale jak ktoś pisze tyle piosenek słuchanych i śpiewanych przez pokolenia, musi coś potrafić.

Były też nowe utwory, które potwierdziły moje przypuszczenie, że „45" to najlepsza płyta grupy od lat. Skoro większość z nich – na pewno „Kalifornia", „Obok" i „Motyle" – obroniła się, wciśnięta pomiędzy największe hity, to znaczy, że wypada zespołowi pogratulować wysokiej formy twórczej.

ZBYT GŁOŚNA GITARA

Wszystko, co napisałem powyżej, może sugerować, że doskonale bawiłem się na jubileuszowym koncercie Lady Pank. Cóż, niewiele brakowało.

Zespół wszedł na scenę bez słowa, wprowadzony przez Jana Borysewicza riffem otwierającym „Zamki na piasku". Zachwycona publiczność zafalowała i zaszumiała, ja też podskoczyłem na swoim krzesełku. Niestety, kiedy pozostali muzycy zaczęli grać, mina mi zrzedła. Borysewicz to jeden z tych gitarzystów, którzy brzmią nie tylko dobrze, soczyście i pewnie, ale w dodatku charakterystycznie. Ten sound jest jak odcisk palca, nawet jeśli to i owo zawdzięcza Andy'emu Summersowi z The Police czy Eddie'emu Van Halenowi.

Kiedy Jan Bo gra solówki, lecą takie iskry, że pirotechnika nie jest potrzebna (choć trochę fajerwerków było). Jest świetnym gitarzystą i niekwestionowanym liderem tego składu, ale to jeszcze nie powód, by zagłuszać całą resztę.

Miałem nadzieję, że to tylko przejściowe trudności, które w pierwszych minutach koncertu są do wybaczenia, ale nie – tak było, bo zapewne tak być miało. Przebijał się, choć też nie zawsze, głos Jana Panasewicza oraz pojawiający się w kilku numerach saksofon. Pozostałe instrumenty robiły za szum w tle. Nawet to, że w większości utworów została użyta podwójna perkusja – Kubie Jabłońskiemu partnerowała fantastyczna Wiktoria Bialic – niewiele zmieniło. Świetnie to wyglądało, jednak umiejętności i brzmienie tej pary mogliśmy docenić dopiero wtedy, kiedy zostali na scenie sami, by zabawić publiczność solówką na cztery nogi i cztery ręce.

Jeśli nawet zbyt głośna gitara pana Jana była wypadkiem przy pracy, trudno za takowy uznać brak kontaktu z publicznością, jakiejkolwiek konferansjerki pomiędzy utworami. Zresztą nie było na nią miejsca, bo jeszcze wybrzmiewał poprzedni numer, a zespół już zaczynał kolejny – bez najkrótszej przerwy, bez oddechu, jakby im się gdzieś spieszyło.

Kiedy więc po blisko godzinie koncertu muzyka nagle ucichła i Borysewicz zagaił – „Jak się macie!" – byłem w szoku. Nie można było tak od razu? Skoro już dorwał się do mikrofonu, opowiedział krótką anegdotę o pierwszej sesji nagraniowej Lady Pank, która miała miejsce w Krakowie, przedstawił zespół i… to wszystko. Później już się nie odzywał.

JAN BORYSEWICZ. WCIĄŻ BARDZIEJ OBCY

Przez większość koncertu lider Lady Pank miał skwaszoną minę, jakby trafił na scenę za karę lub w wyniku przegranego zakładu. Pierwszy z nielicznych tego wieczoru uśmiechów przydarzył mu się dopiero po kilkunastu minutach grania. Nie było też widać jakiejkolwiek relacji lidera z zespołem czy choćby z samym Januszem Panasewiczem.

„Wciąż jestem obcy, wciąż bardziej obcy tu, niby wróg", zaśpiewane oczywiście przez Jana, zabrzmiało w tym kontekście bardzo wiarygodnie.

A przecież nie wymagam, żeby muzycy w zespołach kochali się czy choćby lubili – oczekuję natomiast, żeby skutecznie mnie oszukiwali, że się lubią. Chciałbym też móc im wierzyć, że cieszą się, że mnie widzą i mogą dzielić się ze mną swoją muzyką. Właściwie tylko Wiktorii to się udało – ona jedna sprawiała wrażenie, jakby doskonale bawiła się każdą minutą tego niemal dwugodzinnego koncertu. I jeszcze Kielichowi, basiście Lady Pank, należy się w tej kategorii wyróżnienie, bo on przynajmniej się starał.

Technologia nie zastąpi kontaktu z żywym człowiekiem, z kronikarskiego obowiązku odnotowuję jednak, że w oprawę koncertu włożono sporo pracy i pieniędzy. Można zatem było przenieść wzrok z zespołu na telebimy, choć nie zawsze było warto. Animacje generowane przez AI, najczęściej wprost nawiązujące do tekstów piosenek, były zupełnie niepotrzebne.

Nazwa trasy i repertuar koncertu nawiązują do historii grupy, a zatem aż prosiło się o archiwalia – stare zdjęcia, klipy, wycinki prasowe – jak w „Małej Lady Punk" czy „Marchewkowym polu", ilustrowanym kadrami z „O dwóch takich, co ukradli księżyc".

Może na 50. urodziny zespołu cały koncert da się w taki sposób przygotować? Jestem przekonany, że fani – i ci, co pamiętają, i ci, co zobaczą to po raz pierwszy – byliby zachwyceni.

Były też wspomniane już sztuczne ognie, były dymy, a nawet bańki mydlane i oczywiście confetti. Wszystkie efekty specjalne przyćmił jednak fan zespołu, który w trakcie „Zawsze tam gdzie ty" oświadczył się swojej towarzyszce. Trudno o lepsze potwierdzenie, że choć sam koncert nie był doskonały, muzyka Lady Pank po prostu wciąż na ludzi działa. Nie zmarnowali tych 45 lat. ●

1 RP

eprasa.pl e399ae379a

Nowy cykl na festiwalu Kino na Granicy

Debata z Michnikiem i Kwaśniewskim

Debata z udziałem z Adama Michnika i Aleksandra Kwaśniewskiego to jedno z wydarzeń tegorocznej edycji festiwalu Kino na Granicy w Cieszynie. Rozmowy będzie można posłuchać też online.

Anna S. Dębowska

Filmy z Czech, Słowacji i z Polski: kinowe nowości, ale też filmowe perełki sprzed lat, będzie można zobaczyć w Cieszynie, uczestnicząc w 28. Przeglądzie „Kino na Granicy".

Jednym z wydarzeń tegorocznej edycji festiwalu będzie debata z udziałem dwóch znakomitych gości: Adama Michnika, redaktora naczelnego „Gazety Wyborczej" i Aleksandra Kwaśniewskiego, prezydenta Rzeczypospolitej Polskiej w latach 1995-2005.

O tym, co wczoraj i dziś

– Przed 40 laty Polska była tak samo podzielona na dwa obce i zwalczające się światy, jak dzisiaj, a Aleksander Kwaśniewski i Adam Michnik znajdowali się po dwóch stronach barykady. Jak to się stało, że mimo wszystko zaczęto ze sobą rozmawiać? – zastanawia się Andrzej Jagodziński, dyrektor programu Literatura na Granicy.

Rozmowę byłego prezydenta z szefem „Gazety Wyborczej" będzie moderował wicenaczelny „Wyborczej", Bartosz T. Wieliński. Oprócz tematów historycznych rozmówcy dyskutować będą o tym, co najważniejsze dla świata teraz i w przyszłości, ze szczególnym naciskiem na takie pytania, jak to, czy nadchodzi zmierzch liberalnej demokracji i czy znów nadchodzi czas dyktatury.

Debata odbędzie się w czwartek, 30 kwietnia o godzinie 18.30 w Sali Sesyjnej Ratusza w Cieszynie, w ramach programu literackiego 28. edycji Przeglądu Kino na Granicy. Liczba miejsc jest ograniczona, ale organizatorzy zachęcają do obejrzenia transmisji na kanale Cieszyńskiego Ośrodka Kultury – Domu Narodowego: www.youtube.com/@cieszynskiosrodekkultury4835

Adam Michnik poleca filmy

Dla Adama Michnika nie będzie to pierwsza wizyta na tym festiwalu, tym razem jednak naczelny „Wyborczej" pokaże widzom kilka swoich ulubionych filmów.

– Wprowadzamy nowy cykl, prosząc naszych znakomitych gości, aby przedstawili nam kilka swoich ulubionych filmów, nakręconych przez twórców z krajów wyszehradzkich. Inauguruje go Adam Michnik, który chyba polubił naszą imprezę, bo od kilku lat bierze w niej udział – mówi Andrzej Jagodziński.

Wśród pięciu wybranych przez Michnika filmowych tytułów znalazła się „Ulica Graniczna" Aleksandra Forda z 1948 roku, nakręcona w koprodukcji polsko-czechosłowackiej. To film, który – co podkreśla Michnik – choć nie jest najwybitniejszy, odważnie porusza kwestię antysemityzmu.

Drugi wybraniec to „Pułkownik Redl", arcydzieło węgierskiego reżysera Istvána Szabó. To „historyczna opowieść o alienacji człowieka i poszukiwaniu tożsamości w wielonarodowym imperium".

Michnik uwzględnił w cyklu też ważne dla niego czeskie filmy: nakręcony na podstawie powieści Milana Kundery „Żart" Jaromila Jireša i kafkowski obraz „O uroczystości i gościach" Jana Nemca. Są to portrety Czech i Słowacji z czasów dyktatury komunistycznej.

Całość uzupełnia film wybitnego słowackiego reżysera Juraja Jakubisko „Ptaszki, sieroty i szaleńcy" o poszukiwaniu wolności, którą w mrocznych czasach można było znaleźć tylko w świecie alternatywnym.

Wprowadzamy nowy cykl, prosząc naszych znakomitych gości, aby przedstawili nam kilka swoich ulubionych filmów, nakręconych przez twórców z krajów wyszehradzkich

ANDRZEJ JAGODZIŃSKI
dyrektor programu Literatura na Granicy

Jakie filmy w programie

W programie tegorocznej edycji Kina na Granicy znalazł się między innymi czesko-duński „Pan Nikt kontra Putin" – nagrodzony Oscarem dla najlepszego pełnometrażowego filmu dokumentalnego.

Nie zabraknie produkcji nagrodzonych Czeskimi Lwami. Będzie więc „Kamper" Zuzany Kirchnerovej, historia podróży 45-letniej Ester i jej niepełnosprawnego syna do Włoch. Będzie „Franz Kafka" Agnieszki Holland, dokument „Jarek" Petry Všelichovej o Jaromírze Nohavicy oraz „Dyrygent" Ondreja Provazníka o żeńskim chórze Bambini di Praga.

Ważnym elementem festiwalu są retrospektywy. W tym roku gościem festiwalu i bohaterem retrospektywy aktorskiej będzie Robert Więckiewicz, a w programie znalazły się takie filmy, jak m.in. „Pół serio", „Wszystko będzie dobrze", „Wałęsa. Człowiek z nadziei", „Pod Mocnym Aniołem" i „Jak pies z kotem".

28. Przegląd Filmowy Kino na Granicy odbędzie się od 29 kwietnia do 3 maja 2026 roku w Cieszynie i Czeskim Cieszynie. Trwa sprzedaż festiwalowych akredytacji i pojedynczych biletów. Więcej na stronie: www.kinonagranicy.pl.

OGŁOSZENIE WŁASNE WYDAWCY 34432375

WSPRZEDAŻY

TEMAT NUMERU:
ZWIERZĘTA, JAK JE KOCHAĆ MĄDRZE

Anne Hathaway: Wygląda, jakby przez dwadzieścia lat, które minęły od premiery filmu „Diabeł ubiera się u Prady", nic się nie zmieniło. A przecież zmieniło się wszystko

Psychologia: Nadmiar terapii szkodzi

Matki i córki - da się je pogodzić

Kuchnia: Przepisy na dania bogate w kolagen

wysokieobcasy extra

Numer dostępny z prezentem:
szampon lub serum
do włosów ARTISHOQ

1 RP

eprasa.pl e399ae379a

Witamy w Polsce

Cykl Witamy w Polsce tworzy zespół kilkudziesięciu reporterów „Wyborczej" pracujących w redakcjach w całym kraju.

KOLEJOWO WYKLUCZENI

– Jeśli politycy się dziwią, skąd w Polsce powiatowej takie poparcie mają partie skrajnie populistyczne, to właśnie dlatego – mówią mieszkańcy Mikułowej, którzy od ponad stu dni wychodzą na peron protestować przeciwko odcięciu ich od kolei.

• **Mieszkańcy Mikułowej od ponad stu dni protestują przeciwko wycięciu ich stacji z rozkładu jazdy pociągów**
FOT. KRZYSZTOF ZATYCKI / AGENCJA WYBORCZA.PL

MAGDALENA KOZIOŁ

Nieważne, jaka pogoda czy dzień tygodnia, w śniegu, deszczu, w niedziele i święta – Maria Giszek wychodzi na peron. Zawsze jest o godzinie dziesiątej. Wtedy jedzie pociąg, ona macha flagą, by z daleka widział ją maszynista.

On widzi i pędzi dalej, a kobieta wraca o czternastej lub szesnastej i znów to samo. Wcale jej to nie pasuje, ale uważa, że musi. Pokazuje na zakratowane okno z wielką tablicą, na której kredą wypisała: „118 dzień strajku".

Tyle właśnie minęło w sobotę 11 kwietnia, kiedy odwiedziliśmy Mikułową w powiecie zgorzeleckim na Dolnym Śląsku.

Maria mieszka w budynku dworca. Jest ładny, ceglany i widocznie nadgryziony zębem czasu – od 1865 r. obsługiwał pasażerów w kierunku Lubania i Zgorzelca. Już jest nieczynny, ale sam peron nawet niedawno wyremontowano, tyle że od 14 grudnia ubiegłego roku przystanek wycięto z rozkładu jazdy.

– Tato, tato. Stacja w Mikułowej zostaje zamknięta – z tą złą nowiną pewnego dnia do domu wpadł syn Konrada Luli. Akurat jechał pociągiem, gdy na monitorze wyświetlali informację. Komórką zrobił zdjęcia i wieść migiem rozeszła się po wsi. Ludzie byli w szoku, nikt z nimi o tym nie rozmawiał.

Marii Giszek łzy płyną po policzkach. Z mężem – byłym toromistrzem – zostali bez dostępu do lekarza. On jest umierający, ona – choruje na astmę. Trzy tygodnie wcześniej pochowali sąsiadkę, już nie doczekała pociągu: – Ktoś chyba uznał, że starych ludzi trzeba tu wykończyć.

BRAKUJE FURMANEK

W Mikułowej nie ma nic. Kiedyś były sklepy, kaplica, szkoła, klub sportowy i OSP, a teraz 250 osób wszystko załatwia poza wsią. Wielu jest bez auta, mieli za to pociąg. Dzieci Konrada Luli uczyły się na nim samodzielności – jeździły do szkoły, na lodowisko i dodatkowe lekcje niemieckiego. Z zegarkiem w ręku pilnowały, o której wyjść i wrócić, żeby nie przegapić szynobusa.

Lula: – Od 118 dni synowie przestali być niezależni. Musimy ich przywozić na sąsiednią stację i potem odbierać.

Sąsiednie stacje są dwie: w Batowicach Lubańskich i Studniskach. Przez tę ostatnią, wybudowaną przez PKP Polskie Linie Kolejowe za ponad 4 mln zł, Mikułowa nie ma już okna na świat. Ludzie cieszyli się, że powstaje, tylko nie wiedzieli, że ich kosztem.

Wykluczenie spadło na nich jak grom z jasnego nieba. Piotr Polaczyk poczuł się jak w areszcie domowym – dorabiał na budowach, do pracy nie ma już czym dojechać – pociąg zabrali, auta brak. Jego żona Grażyna jeszcze walczy o dodatkowe pieniądze do domowego budżetu: – Albo łapię stopa, albo płaczę i idę po kilka kilometrów na piechotę w jedną stronę. Mamy XXI wiek, a my się cofamy w rozwoju, brakuje nam tu jeszcze tylko furmanek.

Zza urzędniczego biurka problemu nie widać, bo przecież Studniska od Mikułowej dzielą dwa kilometry. Konrad Lula sprawdził – tyle jest po torach, ale drogą do Studnisk to bite sześć kilometrów, a do Batowic – cztery. Zimą posłanka Marta Stożek z Razem wysiadła z pociągu na tej ostatniej stacji i zamarła: – Nie dość, że śniegu na peronie było po kolana, to jest ona pośrodku niczego.

Nie wiedziała, gdzie pójść, by dotrzeć do ludzi na umówione spotkanie. Na szczęście działał telefon – odebrał ją stamtąd Konrad Lula. Ludzie z Mikułowej nie ryzykują zostawienia tu samochodu ani roweru na dłużej, już były przypadki dewastacji i kradzieży. W Studniskach znowu nie dość, że przystanek jest na siedmiometrowej skarpie, to parking przy nim jest malutki. Obok siebie staną tylko dwa auta.

NAWET PREMIER NIE DAŁ RADY

Sołtyska Weronika Ziółkowska na dzień dobry wręcza nam pisma wysłane do Rzecznika Praw Obywatelskich i premiera Donalda Tuska. W pierwszym zdaniu: „Prosimy o dwie minuty".

– Bo domagamy się przystanku na żądanie – wyjaśnia sołtyska.

Koleje Dolnośląskie wprowadziły je w grudniu 2019 r. i po pilotażu okazały się strzałem w dziesiątkę. Jest ich 45, a ten w Studziance przewoźnik promuje jako idealny dla amatorów leśnych łowów: „Wychodzimy z pociągu i...jesteśmy na grzybach". Ale mieszkańcom Mikułowej Urząd Marszałkowski mówi „nie", bo o te dwie minuty wydłuży się czas przejazdu składu i skróci czas jego postoju w niemieckim Görlitz.

„W świetle obowiązujących przepisów i uzgodnień nie jest to dozwolone" – odpowiedział im Mariusz Michałowski, dyrektor Departamentu Infrastruktury.

Ludzie tego nie kupują.

Przystanek na żądanie jest w Batowicach Lubańskich. Spotykamy tam Annę Mackiewicz, pociąg ma za pięć minut. Ustawia się tak, by maszynista dobrze ją widział. Szynobus staje – ona wsiadła i wysiadł jeden pasażer. Wszystko trwało 30 sekund i skład pojechał dalej.

– W Mikułowej też powinien stawać. Przecież i tak tamtędy jedzie – powiedziała nam wcześniej.

Ale urząd piętrzy kolejne problemy – frekwencja jest za mała i szynobusy wożą powietrze.

Danuta Wyszyńska na bilecie miesięcznym jeździła na rehabilitację. Jest pewna, że tacy jak ona nie figurują w statystykach. Władza podniosła jej ciśnienie tymi argumentami aż tak, że marszałkowi Pawłowi Gancarzowi z PSL wysłała zdjęcia z wizji lokalnej, bo może on nie wie, jak sytuacja wygląda naprawdę. Ale jak może nie wiedzieć? Interweniowała u niego nie tylko Marta Stożek, ale też inni posłowie: Zofia Czernow i Robert Kropiwnicki z KO i Szymon Pogoda z PiS. Dowiedzieli się tylko, że się nie da.

Nie dał rady nawet premier, prosząc Gancarza o przeanalizowanie decyzji raz jeszcze.

Pytany przez „Wyborczą" rzecznik marszałka Michał Nowakowski powtarza: – Przystanek generował bardzo niski ruch pasażerski. Historyczny przystanek Mikułowa znajduje się w znacznym oddaleniu od miejscowości Mikułowa. Jednocześnie zarządca infrastruktury linii kolejowej ze Zgorzelca do Lubania wybudował nowy przystanek kolejowy pomiędzy wsiami Studniska (Górne i Dolne), w okolicach której to stacji mieszka blisko tysiąc mieszkańców.

– Stasiu Bareja się kłania – mówi mąż sołtyski Zbigniew Ziółkowski i przypomina cytat z filmu: „Ja to, proszę pana, mam dobre połączenie. Za piętnaście trzecia jestem ogolony, bo golę się wieczorem, śniadanie jadam na kolację, więc tylko wstaję i wychodzę...".

Tylko że jemu nie jest teraz do śmiechu. Wzdycha: – Zostaliśmy uwięzieni.

Radny powiatu zgorzeleckiego Radosław Rodewicz mówi, że to bezduszność urzędników. – Na tej minucie czy dwóch przecież nikt nie traci – zaznacza.

NIE WIADOMO, KTO MA ZAPŁACIĆ ZA PRZYSTANEK

Wiceminister infrastruktury Stanisław Bukowiec związany jest z PSL. W marcu omawiał najnowszy raport o wykluczeniu komunikacyjnym: – Walka z nim to proces długofalowy i wymaga współpracy rządu, samorządów, ekspertów i przewoźników.

Analiza czterech politechnik: Poznańskiej, Gdańskiej, Śląskiej i Warszawskiej, poraża. W Polsce takich wykluczonych jest ponad 10 mln.

Przemysław Jermaczek wie, że wśród nich jest co najmniej 2 tys. osób z Nowej Wsi Grodziskiej, Czapli i Skorzynic. Choć po latach rusza odbudowa linii Jerzmanice-Zdrój – Lwówek Śląski, na 16 kilometrach między Pielgrzymką a Lwówkiem przystanków ma być zero. Nikt o nich nie pomyślał, więc Jermaczek na płocie przed dworcem wywiesił wielki baner: „Stacja Nowa Wieś Grodziska żąda dostępu do morza. Pociągiem".

To nie żart, tylko krzyk rozpaczy.

Słał pisma do urzędów: – Pierwsze reakcje i odpowiedzi były w stylu: panie, daj pan spokój. Ale w końcu pochylili się nad tematem. Tylko zmieniali terminy, by przekazać ostateczne stanowisko. Ten najnowszy wyznaczyli na 20 kwietnia.

Jermaczek nie mieszka w Nowej Wsi Grodziskiej, ale chce tu z żoną spełnić marzenie i otworzyć winiarnię. Jest miłośnikiem kolei, a wykluczenie diagnozuje tak: – Decyzje zapadają daleko. Ktoś liczy pasażerów, wykresy i potencjał. Rzadziej liczy samotność, rezygnację, odkładane wizyty, niewykorzystane szanse. Małe miej-

eprasa.pl e399ae379a

scowości znikają z rozkładów jazdy, a potem – powoli – z planów na przyszłość.

Radochowa nikt nawet nie zauważył.

A jest, na trasie z Kłodzka przez Lądek-Zdrój do Stronia Śląskiego, gdzie idzie nowe. Do końca 2027 r. podkłady i szyny pojawią się na 15 kilometrach. W pierwszy marcowy niedzielny poranek Paweł Gancarz wyruszył tam z gospodarską wizytą. Chwalił inwestycję, podziwiał widoki, o Radochowie nie wspomniał. – Oglądałam jego filmik na Facebooku – kiwa głową Natalia Wellmann-Piotrowicz. Reprezentuje branżę turystyczną, opiekuje się Jaskinią Radochowską i walczy o przystanek, pisząc pisma.

Ma wsparcie Zakładu Paleozoologii Uniwersytetu Wrocławskiego, stowarzyszenia „Turystyczna 13", PTTK Ziemi Kłodzkiej, Przewodników Sudeckich, ale na razie przełomu nie widać. „Sprawa jest analizowana" – sucho informuje Urząd Marszałkowski.

Sołtys Agnieszka Rygielska odsłania kulisy: – Pojawił się problem, kto zapłaci 1,5 mln zł za przystanek. W planach inwestycji takiego wydatku nie ma, więc spychane jest to teraz na gminę. A Lądek-Zdrój, przypomnę, jest po wielkiej powodzi.

REAKTYWACJA I ODCINANIE KOLEI

Wykluczenie transportowe nie jest anonimowe. Ma płeć, wiek, imię i nazwisko, swoją życiową historię. Halina Sobol nie mogła już patrzeć, jak jej córka się męczy. W weekendy jeździła do szkoły do Wrocławia, a ojciec musiał ją odbierać potem autem z Legnicy – z Raszówką nie było kolejowego połączenia.

Ale przecież PLK postawiła tam nowiutki peron tak, jak Rzeszotarach Gorzelinie i Chróstniku. W 2019 r. ktoś jednak zdecydował, że wypadły z rozkładu.

– Urzędnicy dali nam do polizania loda przez szybę – ocenił wtedy nieżyjący już wójt gminy wiejskiej Lubin Tadeusz Kielan. Pisma, prośby i apele do władz regionu zdały się na nic, więc ludzie stanęli na torach. A przed nimi uzbrojeni po zęby mundurowi. Prezydent Lubina Robert Raczyński był wściekły, że popsuli mu fetę. Obwieścił: „Sprawców trzeba wybatożyć".

Kilkudziesięciu z nich stanęło przed sądem. Zapadł wyrok – winni. Kary jednak nie ponieśli.

Sędzia Magdalena Bielecka: – Zachowanie obwinionych było pokojowe, nie było żadnej agresji. Protest przyniósł rezultat, po tym zdarzeniu Koleje Dolnośląskie przywróciły przystanki do rozkładu jazdy.

Mikułowa nie pójdzie tą drogą. Po pierwsze – ludzie nie chcą kłopotów. Po drugie – jest ich znacznie mniej.

Kolejowy ekspert Piotr Rachwalski, z zarządu CPK ocenia ich sytuację: – Cała sprawa kładzie się cieniem na dość spójnym do tej pory wizerunku Dolnego Śląska jako regionu walczącego z wykluczeniem komunikacyjnym. Czy jest sens jednocześnie reaktywować i odcinać? Chyba jednak nie.

Reaktywacja wygląda tak – jedni cieszą się z dostępu do kolei, jak mieszkańcy Kunic, leżących parę minut od Legnicy, bo doczekali się przystanku za blisko 7 mln złotych. I ci z Maślic, bo też będą taki mieli między stacjami Wrocław Stadion a Wrocław Pracze – bo to aż 4,4 km „luki" dostępności do kolei w stolicy regionu.

W Rakoniewicach Milickich PLK zmodernizowało peron, ale od 2019 r. żaden pociąg tu nie stanął. Inwestycję okrzyknięto pomnikiem marnotrawstwa.

Karol Trammer, redaktor czasopisma „Z biegiem szyn", mówił „Wyborczej": – Przez lata problemy transportowe traktowano jako indywidualny problem obywatela. Jeśli ktoś chciał gdzieś dojechać, to miał sobie kupić samochód albo poprosić sąsiada czy kuzyna, żeby zawiózł go do przychodni czy urzędu. Tymczasem społeczeństwo zaczęło wymagać, a politycy, mniej lub bardziej skutecznie, próbują te postulaty realizować lub przynajmniej pokazywać, że dostrzegają problemy. Badacze opinii publicznej wskazują, że dla wyborców ważne są nie tylko konkretne rozwiązania, ale nawet już to, że polityk zauważa trapiące ich problemy.

Na peronie w Mikułowej stoi Andrzej Czapar i dzieli się refleksją polityczno-społeczną: – Jeśli politycy dziwią się, skąd w Polsce powiatowej i na wsiach takie poparcie mają partie skrajnie populistyczne jak Konfederacja, czy wręcz faszystowskie jak partia Brauna, to właśnie z takiego powodu.

Mikułowa liczy na cud. Nadzieję dał ludziom Piotr Wyborski z zarządu PKP PLK. Na pytania posłanki Stożek odpowiedział: „Ze strony spółki nie ma przeszkód dla dodania postojów na przystanku Mikułowa i jest to możliwe, o ile przewoźnik o to wystąpi". Spółka zrobiła własne analizy – wyszło jej, że dodanie postoju na tej stacji pozwoli na zachowanie niezmienionych godzin przyjazdu i odjazdu do/z Goerlitz.

Wyborski zaznaczył, że w kwietniu ruszą prace, które pozwolą zwiększyć prędkość pociągów z 40 do 70 km. Bez odpowiedzi zostaje jednak pytanie, czy to przekona marszałka Gancarza.

OGŁOSZENIE WŁASNE WYDAWCY 34432341

ODESZLI.pl

Dziel się wspomnieniami o bliskich

Żyją, póki pamiętamy

Wejdź na serwis odeszli.pl

1 RP

www.nekrologi.wyborcza.pl/34432302

Z głębokim smutkiem żegnam

Łukasza Litewkę

Posła, kolegę, przyjaciela.

Człowieka, który swoją empatią i chęcią niesienia pomocy inspirował nas wszystkich do działania.

Łukaszu – Twoja odwaga, wrażliwość i bezinteresowna dobroć zostają z nami na zawsze.

Rodzinie i Bliskim

składam najszczersze wyrazy współczucia.

Agnieszka Dziemianowicz-Bąk
Ministra Rodziny, Pracy i Polityki Społecznej

www.nekrologi.wyborcza.pl/34432337

Ze smutkiem przyjęliśmy wiadomość o śmierci

Andrzeja Olechowskiego

Żegnamy się z nim zachowując w pamięci i sercu.

Ireno,

jesteśmy z Tobą, otulając ciepłem, wsparciem

i składamy wyrazy szczerego współczucia.

Anna i Jerzy Starakowie

www.nekrologi.wyborcza.pl/34432314

Z wielkim żalem przyjąłem wiadomość o odejściu

ŚP

Andrzeja Olechowskiego

Nieocenionego przyjaciela, doradcy, z którym współpracowaliśmy przy wielu projektach.

Odszedł wybitny polityk, ekonomista, ekspert spraw międzynarodowych, dyplomata.
Człowiek wielu talentów, błyskotliwy, wybitny mówca
i inspirujący rozmówca ze wspaniałym poczuciem humoru i pozytywną energią.

Rodzinie i wszystkim Bliskim

składam głębokie wyrazy współczucia

Igor Chalupec

www.nekrologi.wyborcza.pl/34432246

Z głębokim smutkiem i żalem przyjęliśmy wiadomość o śmierci

Andrzeja Olechowskiego

współzałożyciela Platformy Obywatelskiej RP,
wieloletniego parlamentarzysty,
byłego ministra finansów i spraw zagranicznych

Wyrazy współczucia

Rodzinie i Bliskim

składają

Donald Tusk
Przewodniczący Koalicji Obywatelskiej
oraz przyjaciele z Koalicji Obywatelskiej

eprasa.pl e399ae379a

wyborcza

STOŁECZNA

Środa, 29 kwietnia 2026 | Redaktorka prowadząca **Edyta Różańska**

warszawa.wyborcza.pl | Kontakt z redakcją: stoleczna@wyborcza.pl

Komunikacja miejska

Autobus co pół godziny

Coraz dłuższe okresy z pociętymi rozkładami jazdy i zawieszaniem połączeń komunikacji miejskiej, coraz więcej linii, które kursują tylko co pół godziny i coraz mniej wygodne przesiadki. **Zarząd Transportu Miejskiego w ogniu ich krytyki.**

Jarosław Osowski

Zarząd Transportu Miejskiego dostał z budżetu Warszawy w 2026 r. ponad 5,1 mld zł. Ta kwota ma wystarczyć na utrzymanie przewozów, centrów przesiadkowych i pętli, nowe wiaty czy pensje urzędników. Żeby przyjrzeć się tym wydatkom, radni wybrali się do siedziby ZTM przy ul. Grochowskiej. I padły słowa krytyki.

Szefowa ZTM Katarzyna Strzegowska poinformowała, że utrzymanie tej jednostki miejskiej ma pochłonąć niemal ćwierć miliarda złotych. Radni mieli jednak spore wątpliwości, czy urzędnicy działają efektywnie. Okazało się, że przez cały zeszły rok wymyślili tylko trzy nowe trasy autobusów.

Po latach próśb mieszkańców i radnych ulegli, by przedłużyć linię 228 z Włoch do stacji metra Wierzbno. Z kolei do nowych osiedli na Chrzanowie od najbliższej stacji metra dotarła linia 249. Jeśli chodzi o tramwaje, ZTM zamienił końcówki linii 1 i 7 („jedynka" kursuje dalej – na Okęcie, a „siódemka" zawraca bliżej – na ul. Banacha), a także wbrew powszechnej krytyce skierował tylko jedną linię 19 nową trasą tramwajową przez ul. Rakowiecką. Skutek jest taki, że wieczorem i w weekendy kursy są tam tylko raz na 15-20 minut, choć inwestycja kosztowała kilkadziesiąt milionów złotych i wiązała się z przeniesieniem wszystkich linii autobusowych.

– Mamy coraz więcej okresów, gdy trasy i rozkłady jazdy się zmieniają, jak np. w wakacje, ferie świąteczne czy szkolne, a potem zdarza się, że poszczególne linie nie wracają do dawnej częstotliwości kursów – mówił podczas spotkania z kierownictwem ZTM radny Jan Mencwel (Miasto Jest Nasze). – Apeluję, żeby skracać takie okresy cięć do minimum, zwłaszcza że sytuacja budżetowa Warszawy jest niezła.

W podobnym duchu wypowiadał się przewodniczący komisji infrastruktury i inwestycji w Radzie Warszawy Piotr Wertenstein-Żuławski (Koalicja Obywatelska): – Rzeczywiście okresy z cięciami w rozkładach jazdy są coraz dłuższe. Co z tego, że uczniowie mają ferie, skoro ich rodzice nadal muszą się dostać do pracy? Kursy autobusów zaledwie raz na pół godziny to nie jest rozwiązanie, bo to się skończy jak ze zwijaniem kolei 20-30 lat temu. Przy tak rzadkich odjazdach więcej czasu zajmują też przesiadki, więc ludzie wolą jechać samochodem. Jeśli to kwestia finansowa, żeby autobusy jeździły częściej, to możemy rozmawiać o dołożeniu pieniędzy.

Radny zwrócił też uwagę, że niektóre linie autobusowe kursują stadami, bo ZTM fatalnie układa rozkłady jazdy. Tak jest od lat np. między Placem Wilsona a Marymontem: pasażerowie czekają na przystankach nawet kilkanaście minut, po czym kilka autobusów przyjeżdża niemal jednocześnie. Kursy kumulują się też na ul. Czerniakowskiej, Saskiej czy Krasińskiego.

Inny problem, który wytknął radny Wertenstein-Żuławski, to opóźnienia: – Np. linia 116, która łączy Chomiczówkę i Żoliborz z Traktem Królewskim i Wilanowem, bardzo rzadko przyjeżdża zgodnie z rozkładem z powodu utrudnień i objazdów na trasie. Co można z tym zrobić? – pytał.

> *Co z tego, że uczniowie mają ferie, skoro ich rodzice nadal muszą się dostać do pracy? Kursy autobusów zaledwie raz na pół godziny to nie jest rozwiązanie, bo to się skończy jak ze zwijaniem kolei 20-30 lat temu*
>
> PIOTR WERTENSTEIN-ŻUŁAWSKI
> KO

– Skrócić jej trasę? – rzuciła na poczekaniu dyrektor Strzegowska.

Inny pomysł miał radny Mencwel: – Mamy pasażerów pierwszej kategorii w transporcie szynowym i drugiej kategorii, którzy płacą tyle samo za bilety, ale stoją w korkach, bo autobusy nie mają buspasów. Brakuje priorytetów i harmonogramu ich wprowadzania. Ciągle tylko słyszymy, że trwają analizy.

– Na Puławskiej buspasy spowodowały tylko korki. Nawet w weekendy – wtrąciła radna Sylwia Krajewska (KO) z Ursynowa, na co radny Mencwel odparł: – W mieście nie powinny nas interesować przewozy przedmiotów, jakimi są samochody, lecz ludzi, a więcej z nich może pojechać autobusami. To musi być w końcu priorytet.

Długość buspasów w Warszawie przekroczyła 85 km, ale dawno nie przybył nowy. Mało tego kilka dni temu ZTM polecił zdjąć z przystanków komunikacji miejskiej plakaty organizacji Clean Cities, które propagowały petycję do prezydenta miasta Rafała Trzaskowskiego w sprawie wytyczania kolejnych buspasów. „Dotarliśmy do wewnętrznej analizy ZTM, która wskazuje zapotrzebowanie na buspasy w konkretnych lokalizacjach. Projekty te od lat leżą w szufladzie, a ZTM co jakiś czas upublicznia ich fragmenty bez podawania harmonogramu prac" – informowała Nina Józefina Bąk, dyrektorka polskiego oddziału Clean Cities.

Według niej problem najmocniej dotyka mieszkańców rozwijających się dzielnic peryferyjnych – takich jak Białołęka, Ursus czy Wilanów. „W wielu nowych osiedlach autobus jest jedynym środkiem transportu publicznego, a jego spóźnienia i stanie w korkach sprawiają, że codzienne dojazdy stają się coraz bardziej uciążliwe. Warszawa podzieliła się na miasta dwóch prędkości: centrum z dobrą komunikacją zbiorową i peryferie skazane na korki" – przekonuje Nina Józefina Bąk.

– Nie jest naszym celem osiągnięcie poziomu 200 km buspasów w Warszawie, bo liczy się częstotliwość linii kursujących poszczególnymi odcinkami – odpowiedziała dyrektorka ZTM. A ta częstotliwość – jak sygnalizowali radni – pogarsza się z powodu cięć w rozkładach i w ten sposób kółko się zamyka.

– Mamy już bardzo dużo buspasów na głównych ciągach komunikacyjnych – przekonywał radnych Waldemar Lasek, wicedyrektor Biura Funduszy Europejskich i Polityki Rozwoju w ratuszu. – Robimy właśnie trzecie podejście, by wybrać wykonawcę opracowania dla 26 buspasów w Warszawie i w gminach ościennych. Co z tej analizy – nie pierwszej już w ostatnich latach – wyniknie i kiedy, radni nie usłyszeli.

Włochy

Znika staw w Warszawie. „Rozwiązanie? Modlić się"

– W Stawie Koziorożca woda jest wyżej niż wody gruntowe na zewnątrz. Ucieka, przesiąka – mówi hydrolog, który bada stan tego zbiornika we Włochach.

Staw Koziorożca znajduje się między ulicami Globusową i Koziorożca. Dwa jego brzegi spina mostek. Dziś nie ma pod nim wody, lecz piasek. Szymon Bulwan i Olga Ignatowska, dwójka dzielnicowych radnych klubu Wspólnota Mieszkańców Dzielnicy Włochy zaapelowała do władz dzielnicy o ratunek dla stawu. Okazuje się, że na zlecenie magistratu już powstaje ekspertyza hydrologiczna.

Stan Stawu Koziorożca bada hydrolog Michał Fic. Wskazał, że źródłem zasilania stawu są opady, deszczówka odprowadzana kanalizacją, spływ wody z bezpośredniego sąsiedztwa misy oraz, w bardzo ograniczonym zakresie, dopływ podziemny. Obecnie tego dopływu właściwie nie ma. Odwrotnie, woda ze stawu wsiąka w grunt. – Przyczyniły się do tego prowadzone w ostatnich latach prace odwodnieniowe przy wiaduktach ul. Globusowej. Po prostu w stawie woda jest wyżej niż wody gruntowe na zewnątrz – mówi „Wyborczej".

Zanotował, że od stycznia do marca w rejonie stawu spadło zaledwie 30 mm opadów. Susza w Warszawie trwa. Pracownicy Centrum Hydrologii Instytutu Meteorologii i Gospodarki Wodnej przekazują „Wyborczej", że w marcu w stolicy opady były niemal śladowe. Kwiecień nie był lepszy. To już nowa norma. Latem ubiegłego roku Wisła w Warszawie była rekordowo płytka, niektóre warszawskie rzeczki wyschły do dna.

– A jak zacznie się okres ciepły i zwiększy się parowanie, wody w Stawie Koziorożca będzie ubywać jeszcze szybciej – mówi Michał Fic.

– To co robić? – pytam.

– Modlić się – odpowiada.

Mieszkańcy martwią się, że Staw Koziorożca zanika
FOT. MICHAŁ BOROWCZYK / AGENCJA WYBORCZA.PL

Ekspertyzę stawu Koziorożca ma zakończyć do września.

Lokalni społecznicy proponują pogłębienie stawu. Inni radzą, by wyłączyć tzw. aeratory, które napowietrzają wodę w stawie. To korzystne dla ekosystemu, ale przyspiesza parowanie.

Michał Wojtczuk

eprasa.pl e399ae379a

Wielki koncert przy pałacu w Wilanowie

Techno zaszkodzi ptakom

– Muzeum traci wizerunek instytucji, która opiekuje się wilanowską przyrodą – mówi o imprezie techno planowanej w Muzeum Pałacu w Wilanowie Monika Klimowicz-Kominowska, rzeczniczka OTOP.

• **Ogród przy Pałacu w Wilanowie** FOT. MAŁGORZATA GENDŁEK / AGENCJA WYBORCZA.PL

Paweł Marcinkiewicz

Wydarzenie, które poruszyło lokalną wilanowską społeczność, zaplanowano na noc z soboty 9 maja na niedzielę 10 maja. Scena imprezy Circoloco stanie na dziedzińcu pałacu, wystąpią tu największe nazwiska w świecie techno. Organizatorzy zapewniają, że mają wszystkie potrzebne zgody, w tym konserwatora zabytków. Mieszkańvy Wilanowa protestują. Obawiają się, że kilkunastogodzinny hałas będzie miał negatywny wpływ na przyrodę. ilanowski pałac otacza nie tylko 45-hektarowy ogród, ale przede wszystkim rezerwat przyrody Morysin. To ostoja dla bobrów, wydr, borsuków i wielu gatunków ptaków.

ROZMOWA Z
MONIKĄ KLIMOWICZ-KOMINOWSKĄ
rzeczniczką Ogólnopolskiego Towarzystwa Ochrony Ptaków

PAWEŁ MARCINKIEWICZ: Jak zobaczyła pani, że w wilanowskim pałacu szykuje się taka impreza, to pierwsza myśl dotyczyła gniazdujących tam ptaków?
MONIKA KLIMOWICZ-KOMINOWSKA: Impreza będzie pewnie atrakcyjna, ale pora, w jakiej jest organizowana, nie jest dla ptaków, mówiąc bardzo delikatnie, korzystna. Mamy sezon lęgowy, dla niektórych gatunków, np. jerzyków, to jeszcze końcówka migracji. Wszelkie zakłócenia są bardzo niebezpieczne. W przypadku tych jeszcze migrujących ptaków silne, pulsujące światło może sprawiać, że gubią trasy, mogą rozbijać się o ściany budynków. Ptaki, które mają sezon lęgowy, siedzą na jajach lub wychowują pisklęta, przez hałas i pulsację świateł z pewnością doznają bardzo dużego stresu. Mogą porzucać pisklęta lub wysiadywane jaja.

Czy techno jest dla ptaków szczególnie groźne?
– Ptaki inaczej odbierają dźwięki niż my. Fale dźwiękowe, drgania, także te basowe, odczuwają całym organizmem. Jednak nie częstość drgań ma największe znaczenie, tylko siła decybeli i długotrwałość hałasu. Gdyby to był koncert jednogodzinny, byłoby inaczej. Długotrwałość koncertu to główny problem, bo czas jego trwania obejmie nie tylko porę spoczynku, ale i żerowania ptaków.

Muzyka to jedno, ale na koncercie będzie też masa ludzi. Dotarliśmy do map organizatorów, na których rozrysowano, że na terenie ogrodów ustawione będą m.in. foodtrucki i toalety.
– Dziedziniec pałacowy i przedpole to także obszary, w których ptaki wychowują młode. A początek maja to moment, w którym pierwsze podloty, czyli ptaki, które nie są już pisklakami, będą opuszczać gniazda. Ruch samochodowy, w tym ciężkich aut ze sprzętem, może powodować, że maleńkie ptaki, np. bogatki, które nie są jeszcze lotne, mogą ginąć pod kołami

A co z ptakami, które będą migrowały nad Wilanowem?
– Dla nich szczególnie groźne będzie sztuczne oświetlenie w nocy. Ptaki tracą wtedy możliwość nawigacji. Jakiekolwiek zaburzenia zmroku mogą na nie działać dezorientacyjnie. Mogą rozbić się o drzewa, budynki, bo taka sytuacja to dla nich kompletne pomieszanie zmysłów. W słupie świetlnym potrafią latać tak długo, aż opadną z sił i padną na ziemię albo martwe, albo bardzo osłabione. Wszystko jest w tej imprezie nie tak. Potencjalna szkodliwość dla świata przyrody jest większa niż możliwe zyski, które – jak deklarują organizatorzy – trafią na ochronę zabytków. Muzeum traci wizerunek instytucji, która opiekuje się wilanowską przyrodą i zaprzecza hasłu, że wilanowski pałac to „kultura i natura”.

Hipokryzją jest, że w trosce o przyrodę z jednej strony zakazuje się odwiedzającym wchodzić do ogrodów z rowerem czy psem, a z drugiej strony, gdy na konto muzeum przyjdzie odpowiednia suma, organizuje tam rave na tysiące osób.
– To się zupełnie nie spina. Ta impreza nie powinna odbywać się w tym miejscu i w tym czasie. Wilanów to zbyt cenna ostoja przyrodnicza. W takich miejscach w sezonie lęgowym takie imprezy powinny być absolutnie zakazane. Mogą być przeniesione kawałek dalej, np. na Błonia Wilanowskie. ●

Konstancin-Jeziorna

Trasa rowerowa skurczyła się w praniu?

Kończymy prawie rok przed terminem, bo podpisując umowę wpisaliśmy termin marzec 2027 – chwali się rzeczniczka Mazowieckiego Zarządu Dróg Wojewódzkich.

– Została właściwie tylko kosmetyka – mówi „Wyborczej” Monika Burdon, rzeczniczka Mazowieckiego Zarządu Dróg Wojewódzkich. – Jeszcze tylko jakieś ostatnie roboty brukarskie przy niektórych zjazdach, montaż znaków drogowych, uzupełniane są azyle... Ale cała podbudowa, cała jezdnia jest gotowa.

Mówi o pięciokilometrowym odcinku drogi wojewódzkiej 721 między Piasecznem a Konstancinem-Jeziorną. Buduje ją firma Skanska, która za swoje prace miała dostać nieco ponad 84 mln zł. W chwili podpisania umowy w marcu 2024 r. wykonawca dostał trzy lata na zrealizowanie prac. Ale wszystko wskazuje na to, że uda mu się skrócić ten termin o blisko dziesięć miesięcy.

To był paradoks: ulica łącząca jedne z najbogatszych gmin na Mazowszu jeszcze dwa i pół roku temu wyglądała jak relikt lat 90.

Mimo, że jeździło nią 20-30 tysięcy samochodów na dobę, nie miała poboczy, dróg rowerowych, a miejscami nawet chodników. Rowerzyści poruszali się tamtędy z duszą na ramieniu.

Po przebudowie ulica stała się wygodniejsza dla wszystkich użytkowników. Na skrzyżowaniu z ul. Przesmyckiego w Piasecznie powstało rondo turbinowe, drugie rondo powstało w Konstancinie na przecięciu z ul. Kołobrzeską, do tego kilka skrzyżowań zaopatrzono w sygnalizację świetlną. Powstały wreszcie chodniki i droga dla rowerów.

Miejscami droga rowerowa wygląda jednak dziwnie. W rejonie remizy OSP Skolimów asfaltowy trakt dla rowerzystów jest pofałdowany jak tasiemka, która skurczyła się w praniu. Bo w tym miejscu drogę rowerową co chwila przecinają wjazdy na posesje. W tych miejscach asfalt dla rowerzystów obniża się, a dwa metry dalej – znów się podnosi. Jeździ się prawie jak po muldach.

– To oczywiście nie jest ideał. Jeśli ktoś jedzie na rowerze z małymi kółkami albo na rowerze miejskim, bez zawieszenia, albo na rowerze szosowym, pompowanym do wysokich ciśnień, to dla niego to nie jest rozwiązanie wygodne – mówi Rafał Muszczynko, rowerzysta z Zielonego Mazowsza. – Można się zastanawiać, dlaczego, skoro tu wszystko robiono od nowa, po prostu nie obniżono drogi rowerowej na długim odcinku. Przecież i tak budowano nowe odwodnienie. Zastanawiam się, czy w tych obniżeniach nie będą zbierać się kałuże – mówi.

– Ale mam w pamięci realizacje Mazowieckiego Zarządu Dróg Wojewódzkich sprzed lat. Widzę duży postęp: droga dla rowerów mnie jest z kostki, ma ciągłość, zachowano widoczność przy wyjazdach z posesji. I dla dużej grupy rowerzystów, tych, którzy jeżdżą rekreacyjnie, a także dla tych, którzy jeżdżą na „góralach” z zawieszeniem, pofalowana droga dla rowerów nie będzie problemem – uważa Muszczynko.

To oczywiście nie jest ideał. Jeśli ktoś jedzie na rowerze z małymi kółkami albo na rowerze miejskim, to dla niego to nie jest rozwiązanie wygodne

RAFAŁ MUSZCZYNKO

Monika Burdon nie podała dokładnego terminu zakończenia prac nad drogą 721 w Konstancinie. MZDW jeszcze kilkanaście dni temu przekazywał, że nastąpi to „po majówce”, dziś mazowieccy drogowcy mówią ogólniej o maju. Z chwilą oddana tego odcinka do użytku zmodernizowany będzie dziesięciokilometrowy fragment od Puławskiej w Piasecznie do Warszawskiej w Konstancinie.

Na zachód od tego zmodernizowanego odcinka w planach jest budowa nowego przebiegu 721 w Lesznowoli, nazywanego czasem obwodnicą Lesznowoli. Inwestycja, która m. in. ma wkłuć się w przygotowany wjazd na ekspresówce S7, stanęła pod znakiem zapytania, gdy zaskarżył ją deweloper, ale jesienią 2025 r. w końcu zapadły wyroki korzystne dla mazowieckich drogowców i wydana została tzw. decyzja ZRID – pozwolenie na budowę.

Jednak na razie MZDW czeka na rozpatrzenie odwołań przez ministerstwo infrastruktury. Wójt Lesznowoli Marta Maciejak na niedawnym spotkaniu z marszałkiem Mazowsza Adamem Struzikiem usłyszała, że dopóki decyzja ZRiD nie będzie ostateczna, województwo nie zaryzykuje inwestycji szacowanej na 300-350 milionów złotych i nie rozpocznie robót budowlanych. Realny start inwestycji to nie wcześniej, niż 2027 r.

Z kolei na wschód od przebudowanego odcinka 721 sytuacja jest jeszcze bardziej mglista. Zmodernizowana ulica urywa się na rondzie z ul. Warszawską w Konstancinie. Dalej na wschód jest zwykła miejska ulica Bielawska, która krzyżuje się z ul. Mirkowską. W sierpniu 2027 r. firma Neotrans ma oddać zamówiony przez MZDW projekt modernizacji pięciokilometrowego odcinka drogi 721 od Mirkowskiej do wsi Ciszyca. Nie ma jeszcze żadnych terminów realizacji tej inwestycji, która urwie się przed Wisłą i przed planowanym mostem, który w nieokreślonej przyszłości ma połączyć Konstancin z Józefowem. ●

Michał Wojtczuk

eprasa.pl e399ae379a

Informator usług funeralnych

MOKOTÓW
AMBER
Puławska 95,
tel. całodobowy 501 796 471
34410527

MPUK 1945
Zakład Pogrzebowy Miejskie Przedsiębiorstwo Usług Komunalnych Sp. z o.o.
Punkty usług pogrzebowych:
Wola, Żoliborz, Mokotów, Śródmieście, Praga, Bielany, Targówek
24 h - 693 503 720
mpuk.pl
34389197

WOLA
DOM POGRZEBOWY „BABICE"
ul. Okulickiego 5C, 05-082 Stare Babice
tel. całodobowy 602 11 89 49
www.babice.com.pl
34410523

WOLA
Exitus
Al. Solidarności 147,
dyżur całodobowy tel. 22 620 24 18,
vis a vis Urzędu Warszawa Wola
34412457

22 kwietnia 2026 w wieku 90 lat zmarła

ŚP

Anna Różycka-Głodkowska

Msza święta pogrzebowa zostanie odprawiona
w czwartek 30 kwietnia 2026 roku o godzinie 8.40
w kościele św. Wincentego á Paulo (drewniany)
na Cmentarzu Bródnowskim,
po czym nastąpi odprowadzenie do grobu rodzinnego.

Pogrążeni w żałobie

córka, brat, zięć, wnuczęta i prawnuczęta

www.nekrologi.wyborcza.pl/34432303

Naszej kochanej koleżance

Renacie Gugnackiej

wyrazy głębokiego współczucia
oraz słowa otuchy w trudnych chwilach
po stracie

ŚP

Mamy

składają, łącząc się w modlitwie

koleżanki i koledzy
ze Szkoły Przymierza Rodzin
im. św. Jana Pawła II w Warszawie

www.nekrologi.wyborcza.pl/34432232

Z żalem przyjąłem wiadomość o śmierci

Andrzeja Olechowskiego

polityka, ekonomisty,

byłego ministra finansów oraz spraw zagranicznych,

współzałożyciela Platformy Obywatelskiej.

Rodzinie i Bliskim

składam wyrazy współczucia

Prezydent m.st. Warszawy

Rafał Trzaskowski

www.nekrologi.wyborcza.pl/34432366

Pani

Agnieszce Gozdalskiej

wyrazy głębokiego współczucia
z powodu śmierci

Ojca

składają

Prezes Sądu Najwyższego
kierujący pracą Izby Cywilnej,
Sędziowie,
Asystenci i Pracownicy
Izby Cywilnej Sądu Najwyższego

www.nekrologi.wyborcza.pl/34432379

Poruszeni śmiercią naszej
wieloletniej, wspaniałej Przyjaciółki

ŚP

Lucynki Lepiech

składamy

Córce, Mężowi i Rodzinie

bardzo szczere wyrazy żalu i współczucia.

Łączymy się w smutku
w tych trudnych chwilach.

koleżanki i koledzy z dawnego
Krajowego i Wojewódzkich Urzędów Pracy

www.nekrologi.wyborcza.pl/34432183

W dniu 24 kwietnia 2026 roku zmarł przeżywszy 96 lat
Nasz Ukochany Tata, Dziadek i Pradziadek

ŚP

Witaljusz Wolny

Wieloletni pracownik Instytutu Historii Sztuki PAN

Nabożeństwo żałobne odbędzie się
30 kwietnia 2026 roku o godzinie 9:05 w kaplicy św. Ignacego
przy Cmentarzu Komunalnym Północnym (Wólka Węlowa),
po którym nastąpi wyprowadzenie na cmentarz miejscowy
do grobu rodzinnego.

O czym zawiadamiają pogrążeni w głębokim smutku

Córka z Mężem i Wnuki

www.nekrologi.wyborcza.pl/34432253

Jacku,

Przyjmij proszę

wyrazy najszczerszego współczucia.

Agata i Julek

www.nekrologi.wyborcza.pl/34432402

Z głębokim żalem zawiadamiamy,
że 23 kwietnia 2026 roku w wieku 92 lat
zmarła nasza kochana Mama, Babcia i Prababcia

ŚP

Rozalia Selenta

Msza Święta Żałobna zostanie odprawiona
w dniu 4 maja 2026 roku o godzinie 12:40
w kościele pw. św. Wincentego (drewniany) w Warszawie,
po której nastąpi odprowadzenie na Cmentarz Bródnowski.

O pogrzebie zawiadamiają pogrążeni w żałobie

córka, wnuczka z mężem i prawnuczka

www.nekrologi.wyborcza.pl/34432311

Adrianowi Adamowiczowi

oraz

Jego Rodzinie i Bliskim

składamy

wyrazy współczucia i wsparcia

z powodu śmierci

Córki

Koledzy i Koleżanki z pracy

www.nekrologi.wyborcza.pl/34432238

Ze smutkiem informujemy, że zmarł nasz Drogi Kolega Korporant

Andrzej Olechowski

Członek współzałożyciel naszego Stowarzyszenia.
Był doktorem nauk ekonomicznych SGPiS (dziś SGH).
Miał bogatą i urozmaiconą karierę w kraju i za granicą.

Był niezwykle ceniony, zawsze gotowy przyjść z dobrą radą.
Powszechnie lubiany w naszym gronie.

Stowarzyszenie Absolwentów

Korporacja Handlu Zagranicznego SGH

www.nekrologi.wyborcza.pl/34432273

eprasa.pl e399ae379a

Naszej kochanej koleżance

Kasi Czajkowskiej

wyrazy głębokiego współczucia
oraz słowa otuchy w trudnych chwilach
po stracie

ŚP

Siostry

składają, łącząc się w modlitwie

koleżanki i koledzy
ze Szkoły Przymierza Rodzin
im. św. Jana Pawła II w Warszawie

www.nekrologi.wyborcza.pl/34432228

Z ogromnym smutkiem żegnamy

Andrzeja Olechowskiego

Patriotę, polityka, urzędnika
zawsze szukającego najlepszych rozwiązań dla Polski.

Dobrego człowieka i uroczego przyjaciela

Drogiej Irenie i Rodzinie

składamy
serdeczne wyrazy żalu i współczucia

Lena i Krzysztof Bobińscy

www.nekrologi.wyborcza.pl/34432372

Z głębokim żalem i smutkiem przyjęliśmy wiadomość o śmierci

Andrzeja Olechowskiego

wybitnej postaci życia publicznego,
współtwórcy środowiska liberalnego po zmianach ustrojowych,
cenionego ekonomisty i człowieka wielkiego formatu.

Drogi Jacku,

w imieniu

Rady Nadzorczej i Zarządu IAA Polska
Międzynarodowego Stowarzyszenia Reklamy

składamy najszczersze wyrazy współczucia
z powodu odejścia Twojego Taty.

Łączymy się z Tobą i Twoimi Bliskimi w bólu oraz żałobie.

IAA Polska Międzynarodowe Stowarzyszenie Reklamy

www.nekrologi.wyborcza.pl/34432343

Ireno, Marcinie, Jacku,

z powodu śmierci
Waszego Męża i Taty

Andrzeja Olechowskiego

składamy
najserdeczniejsze wyrazy współczucia

Wam, Kai, Pauli i Dzieciom

Pola, Elżbieta, Ludwik, Iwo i Rysio

www.nekrologi.wyborcza.pl/34432382

W dniu 24 kwietnia 2026 roku odszedł niespodziewanie,

urodzony w Łodzi przeżywszy 67 lat

Sławomir Tadeusz Luterek

rekwizytor filmowy

moja Słoneczna i Szalona Strona Życia

opiekuńczy Tata

wesoły Dziadek

Uroczystości pogrzebowe odbędą się

30 kwietnia 2026 roku o godzinie 12:00

w Domu Pogrzebowym na Cmentarzu Wojskowym na Powązkach,

po których nastąpi odprowadzenie prochów Zmarłego

do grobu rodzinnego.

Magda i córka z rodziną

Zamiast kwiatów prosimy o wsparcie Fundacji Koteria.

Rachunek: 74 1140 2004 0000 3302 8284 0311 Koteria.org.pl

Prosimy o nieskładanie kondolencji.

www.nekrologi.wyborcza.pl/34432304

Z głębokim żalem przyjęliśmy
tę smutną wiadomość o śmierci

ŚP

Kazimiery Wandy Giebartowskiej

Żegnając zawsze życzliwą,
niezwykle rozważną o pogodnym usposobieniu osobę,
jedną z najstarszych seniorek
w naszej społeczności wspólnotowej Boya 4A

Cześć Jej Pamięci

Rodzinie i Najbliższym

składamy
wyrazy szczerego współczucia

Wspólnota Mieszkaniowa nieruchomości
T. Boya-Żeleńskiego 4A

www.nekrologi.wyborcza.pl/34432321

ODESZLI.pl

Dziel się wspomnieniami o bliskich

Wejdź na serwis **odeszli.pl**

pomoc@odeszli.pl
tel. 22 55 55 383, 22 55 55 399, 22 55 55 555



nekrologi.wyborcza.pl

ODESZLI.pl

Zamieść nekrolog
Dodaj wspomnienie
Złóż kondolencje

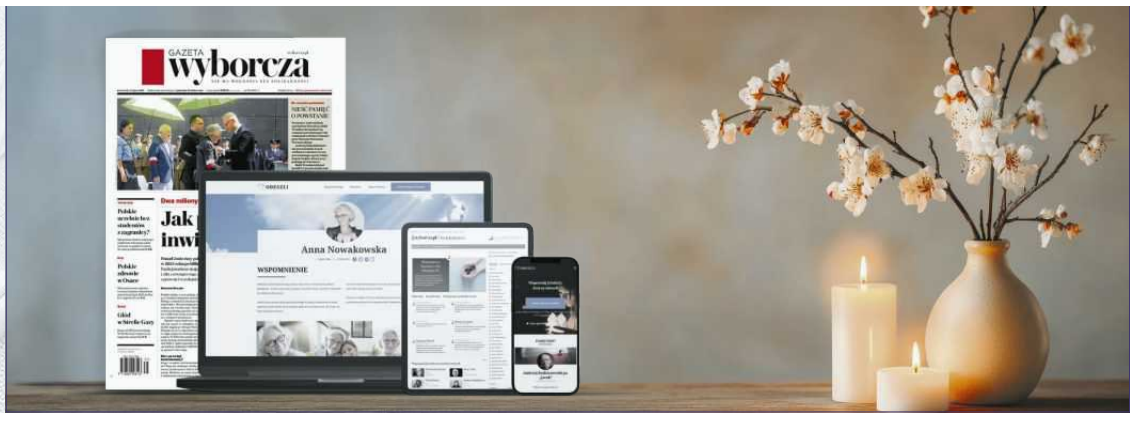

NEWSLETTERY WYBORCZEJ

Wszystkie piszą ludzie, nie maszyny
Nasi najlepsi redaktorzy.
Możesz wybrać z bogatej oferty
ponad **40** różnych newsletterów.
Zapisz się na: **wyborcza.pl/newslettery**

wyborcza.pl

Zarząd Województwa Mazowieckiego,

na podstawie 35 ust. 1 i 2 ustawy z dnia 21 sierpnia 1997 r.
o gospodarce nieruchomościami (Dz. U. z 2026 r. poz. 399)

zawiadamia, że od dnia 29.04.2026 r. na tablicy ogłoszeń Urzędu
Marszałkowskiego Województwa Mazowieckiego w Warszawie
oraz na stronie internetowej samorządu Województwa Mazowieckiego
– www.mazovia.pl,

zostanie wywieszony wykaz nieruchomości przeznaczonej do oddania w użyczenie, składającej się z działek ewidencyjnych nr 130/1, 131/4, 132/5 obręb Studzieniec, gm. Sierpc.

Płock/34431663

eprasa.pl e399ae379a

50. 88/2 dzielona na działki: 88/5 o pow. 2,4858 ha (przeznaczona pod drogę), 88/6 o pow. 0,4602 ha (przeznaczona pod drogę), 88/7 o pow. 1,2535 ha (w dotychczasowym władaniu).

51. 89/5 dzielona na działki: 89/17 o pow. 0,4717 ha (przeznaczona pod drogę), 89/18 o pow. 1,96 ha (w dotychczasowym władaniu).

52. 135/3 dzielona na działki: 135/5 o pow. 0,4404 ha (przeznaczona pod drogę), 135/6 o pow. 0,1244 ha (w dotychczasowym władaniu), 135/7 o pow. 1,2212 ha (w dotychczasowym władaniu).

53. 135/4 dzielona na działki: 135/8 o pow. 0,3981 ha (przeznaczona pod drogę), 135/9 o pow. 0,5036 (w dotychczasowym władaniu).

54. 137/5 dzielona na działki: 137/6 o powierzchni 0,0191 ha (przeznaczona pod drogę), 137/7 o powierzchni 0,2420 ha (w dotychczasowym władaniu).

55. 139/5 dzielona na działki: 139/22 o pow. 0,1679 ha (przeznaczona pod drogę), 139/23 o pow. 0,7016 ha (przeznaczona pod drogę), 139/24 o pow. 0,1982 ha (w dotychczasowym władaniu).

56. 139/7 dzielona na działki: 139/25 o pow. 0,0835 ha (przeznaczona pod drogę), 139/26 o pow. 0,36 ha (w dotychczasowym władaniu).

57. 139/15 dzielona na działki: 139/20 o pow. 0,0122 ha (przeznaczona pod drogę), 139/21 o pow. 1,61 ha (w dotychczasowym władaniu).

58. 140/3 dzielona na działki: 140/4 o pow. 0,8375 ha (przeznaczona pod drogę), 140/5 o pow. 0,5430 ha (w dotychczasowym władaniu), 140/6 o pow. 0,3165 ha (w dotychczasowym władaniu).

59. 141/2 dzielona na działki: 141/12 o pow. 0,9304 ha (przeznaczona pod drogę), 141/13 o pow. 0,5220 ha (w dotychczasowym władaniu), 141/14 o pow. 0,4952 ha (w dotychczasowym władaniu).

60. 141/7 dzielona na działki: 141/15 o pow. 1,1537 ha (przeznaczona pod drogę), 141/16 o pow. 0,0243 ha (przeznaczona pod drogę).

61. 141/9 dzielona na działki: 141/17 o pow. 0,1143 ha (przeznaczona pod drogę), 141/18 o pow. 0,0537 ha (przeznaczona pod drogę), 141/19 o pow. 0,3696 ha (w dotychczasowym władaniu).

62. 141/10 dzielona na działki: 141/20 o pow. 1,5560 ha (przeznaczona pod drogę), 141/21 o pow. 0,6076 ha (w dotychczasowym władaniu).

63. 141/11 dzielona na działki: 141/22 o pow. 0,5388 ha (przeznaczona pod drogę), 141/23 o pow. 0,4699 ha (w dotychczasowym władaniu).

64. 144/2 dzielona na działki: 144/10 o pow. 0,0493 ha (przeznaczona pod drogę), 144/11 o pow. 0,6819 ha (w dotychczasowym władaniu).

65. 144/7 dzielona na działki: 144/12 o pow. 0,0534 ha (przeznaczona pod drogę), 144/13 o pow. 2,2023 ha (w dotychczasowym władaniu).

66. 144/9 dzielona na działki: 144/14 o pow. 0,2136 ha (przeznaczona pod drogę), 144/15 o pow. 1,5423 ha (w dotychczasowym władaniu).

67. 145/2 dzielona na działki: 145/3 o pow. 0,0049 ha (przeznaczona pod drogę), 145/4 o pow. 2,5514 ha (w dotychczasowym władaniu).

68. 152/3 dzielona na działki: 152/4 o pow. 0,0828 ha (przeznaczona pod drogę), 152/5 o pow. 0,3188 ha (przeznaczona pod drogę), 152/6 o pow. 0,9857 ha (w dotychczasowym władaniu).

69. 153/1 dzielona na działki: 153/3 o pow. 1,5185 ha (przeznaczona pod drogę), 153/4 o pow. 0,0360 ha (przeznaczona pod drogę).

70. 153/2 dzielona na działki: 153/5 o pow. 1,4193 ha (przeznaczona pod drogę), 153/6 o pow. 0,7049 ha (w dotychczasowym władaniu).

71. 154/1 dzielona na działki: 154/12 o pow. 0,6912 ha (przeznaczona pod drogę), 154/13 o pow. 0,7015 ha (w dotychczasowym władaniu), 154/14 o pow. 0,6730 ha (w dotychczasowym władaniu).

72. 154/3 dzielona na działki: 154/15 o pow. 1,8762 ha (przeznaczona pod drogę), 154/16 o pow. 1,5924 ha (w dotychczasowym władaniu).

73. 154/4 dzielona na działki: 154/17 o pow. 2,6986 ha (przeznaczona pod drogę), 154/18 o pow. 0,0142 ha (przeznaczona pod drogę), 154/19 o pow. 0,4454 ha (w dotychczasowym władaniu).

74. 154/5 dzielona na działki: 154/20 o pow. 2,3653 ha (przeznaczona pod drogę), 154/21 o pow. 0,0345 ha (przeznaczona pod drogę), 154/22 o pow. 5,5237 ha (w dotychczasowym władaniu).

75. 154/10 dzielona na działki: 154/23 o pow. 0,5730 ha (przeznaczona pod drogę), 154/24 o pow. 1,0508 ha (w dotychczasowym władaniu).

76. 154/11 dzielona na działki: 154/25 o pow. 1,5800 ha (przeznaczona pod drogę), 154/26 o pow. 2,3980 ha (w dotychczasowym władaniu).

77. 155/2 dzielona na działki: 155/4 o pow. 0,0093 ha (przeznaczona pod drogę), 155/5 o pow. 0,4581 ha (w dotychczasowym władaniu).

78. 155/3 dzielona na działki: 155/6 o pow. 0,0302 ha (przeznaczona pod drogę), 155/7 o pow. 0,8960 ha (w dotychczasowym władaniu).

79. 156/1 dzielona na działki: 156/3 o pow. 0,0035 ha (przeznaczona pod drogę), 156/4 o pow. 0,4662 ha (w dotychczasowym władaniu).

80. 163 dzielona na działki: 163/1 o pow. 0,1012 ha (przeznaczona pod drogę), 163/2 o pow. 0,0372 ha (przeznaczona pod drogę).

81. 234/4 dzielona na działki: 234/5 o pow. 0,0015 ha (przeznaczona pod drogę), 234/6 o pow. 0,0415 ha (w dotychczasowym władaniu).

82. 237 dzielona na działki: 237/1 o pow. 0,0348 ha (przeznaczona pod drogę), 237/2 o pow. 0,0138 ha (w dotychczasowym władaniu).

83. 238 dzielona na działki: 238/1 o pow. 0,0940 ha (przeznaczona pod drogę), 238/2 o pow. 0,0340 ha (w dotychczasowym władaniu).

84. 242 dzielona na działki: 242/1 o pow. 0,0010 ha (przeznaczona pod drogę), 242/2 o pow. 0,03 ha (w dotychczasowym władaniu).

85. 243 dzielona na działki: 243/1 o pow. 0,0389 ha (przeznaczona pod drogę), 243/2 o pow. 0,5916 ha (przeznaczona pod drogę), 243/3 o pow. 0,5314 ha (przeznaczona pod drogę), 243/4 o pow. 2,01 ha (przeznaczona pod drogę), 243/5 o pow. 6,71 ha (w dotychczasowym władaniu), 243/6 o powierzchni 0,6787 ha (w dotychczasowym władaniu).

86. 252 dzielona na działki: 252/1 o pow. 0,1957 ha (przeznaczona pod drogę), 252/2 o pow. 0,2566 ha (w dotychczasowym władaniu), 252/3 o pow. 0,0274 ha (w dotychczasowym władaniu).

87. 253 dzielona na działki: 253/1 o pow. 0,1911 ha (przeznaczona pod drogę), 253/2 o pow. 0,0737 ha (przeznaczona pod drogę), 253/3 o pow. 0,1039 ha (w dotychczasowym władaniu), 253/4 o pow. 0,4257 ha (w dotychczasowym władaniu), 253/5 o pow. 0,87 ha (w dotychczasowym władaniu).

obręb 0006 Gniła

88. 222 dzielona na działki: 222/1 o pow. 0,9223 ha (przeznaczona pod drogę), 222/2 o pow. 1,2554 ha (w dotychczasowym władaniu).

89. 224/6 dzielona na działki: 224/10 o pow. 1,2382 ha (przeznaczona pod drogę), 224/11 o pow. 1,7663 ha (w dotychczasowym władaniu).

90. 224/9 dzielona na działki: 224/12 o pow. 0,3001 ha (przeznaczona pod drogę), 224/13 o pow. 0,6608 ha (w dotychczasowym władaniu).

POWIAT MONIECKI

GMINA KNYSZYN

obręb 0003 Grądy, Poniklica, Wodziłówka

91. 1112 dzielona na działki: 1112/1 o pow. 0,2993 ha (przeznaczona pod drogę), 1112/2 o pow. 0,4667 ha (w dotychczasowym władaniu).

92. 1738 dzielona na działki: 1738/1 o pow. 0,0166 ha (przeznaczona pod drogę), 1738/2 o pow. 0,0487 ha (przeznaczona pod drogę), 1738/3 o pow. 0,1464 ha (w dotychczasowym władaniu).

93. 1137 dzielona na działki: 1137/1 o pow. 0,0679 ha (przeznaczona pod drogę), 1137/2 o pow. 0,2404 ha (przeznaczona pod drogę), 1137/3 o pow. 0,3787 ha (w dotychczasowym władaniu).

94. 1136 dzielona na działki: 1136/1 o pow. 0,0608 ha (przeznaczona pod drogę), 1136/2 o pow. 0,2523 ha (przeznaczona pod drogę), 1136/3 o pow. 0,3974 ha (w dotychczasowym władaniu).

95. 1135 dzielona na działki: 1135/1 o pow. 0,1468 ha (przeznaczona pod drogę), 1135/2 o pow. 0,5932 ha (przeznaczona pod drogę), 1135/3 o pow. 0,9359 ha (w dotychczasowym władaniu).

96. 1134/1 dzielona na działki: 1134/3 o pow. 0,1040 ha (przeznaczona pod drogę), 1134/4 o pow. 0,3827 ha (przeznaczona pod drogę), 1134/5 o pow. 0,5998 ha (w dotychczasowym władaniu).

97. 1134/2 dzielona na działki: 1134/6 o pow. 0,1166 ha (przeznaczona pod drogę), 1134/7 o pow. 0,3731 ha (przeznaczona pod drogę), 1134/8 o pow. 0,5987 ha (w dotychczasowym władaniu).

98. 1133/7 dzielona na działki: 1133/9 o pow. 0,0358 ha (przeznaczona pod drogę), 1133/10 o pow. 0,1009 ha (przeznaczona pod drogę), 1133/11 o pow. 0,1754 ha (w dotychczasowym władaniu).

99. 1133/8 dzielona na działki: 1133/12 o pow. 0,0327 ha (przeznaczona pod drogę), 1133/13 o pow. 0,0852 ha (przeznaczona pod drogę), 1133/14 o pow. 0,1684 ha (w dotychczasowym władaniu).

100. 1133/2 dzielona na działki: 1133/15 o pow. 0,0509 ha (przeznaczona pod drogę), 1133/16 o pow. 0,1367 ha (przeznaczona pod drogę), 1133/17 o pow. 0,2362 ha (w dotychczasowym władaniu).

101. 1133/3 dzielona na działki: 1133/18 o pow. 0,0616 ha (przeznaczona pod drogę), 1133/19 o pow. 0,1484 ha (przeznaczona pod drogę), 1133/20 o pow. 0,2606 ha (w dotychczasowym władaniu).

102. 1133/4 dzielona na działki: 1133/21 o pow. 0,0691 ha (przeznaczona pod drogę), 1133/22 o pow. 0,1430 ha (przeznaczona pod drogę), 1133/23 o pow. 0,2470 ha (w dotychczasowym władaniu).

103. 1133/5 dzielona na działki: 1133/24 o pow. 0,1552 ha (przeznaczona pod drogę), 1133/25 o pow. 0,2948 ha (przeznaczona pod drogę), 1133/26 o pow. 0,5275 ha (w dotychczasowym władaniu).

104. 1133/6 dzielona na działki: 1133/27 o pow. 0,1464 ha (przeznaczona pod drogę), 1133/28 o pow. 0,2706 ha (przeznaczona pod drogę), 1133/29 o pow. 0,5216 ha (w dotychczasowym władaniu).

105. 1132/1 dzielona na działki: 1132/3 o pow. 0,1684 ha (przeznaczona pod drogę), 1132/4 o pow. 0,3411 ha (przeznaczona pod drogę), 1132/5 o pow. 0,6620 ha (w dotychczasowym władaniu).

106. 1132/2 dzielona na działki: 1132/6 o pow. 0,1660 ha (przeznaczona pod drogę), 1132/7 o pow. 0,3898 ha (przeznaczona pod drogę), 1132/8 o pow. 0,8534 ha (w dotychczasowym władaniu).

107. 1131/1 dzielona na działki: 1131/2 o pow. 0,2326 ha (przeznaczona pod drogę), 1131/3 o pow. 0,6241 ha (przeznaczona pod drogę), 1131/4 o pow. 1,1071 ha (w dotychczasowym władaniu).

108. 1138/2 dzielona na działki: 1138/3 o pow. 0,0836 ha (przeznaczona pod drogę), 1138/4 o pow. 0,1981 ha (przeznaczona pod drogę), 1138/5 o pow. 0,1556 ha (w dotychczasowym władaniu).

109. 1139 dzielona na działki: 1139/1 o pow. 0,2028 ha (przeznaczona pod drogę), 1139/2 o pow. 0,4586 ha (przeznaczona pod drogę), 1139/3 o pow. 0,4065 ha (w dotychczasowym władaniu).

110. 1140/1 dzielona na działki: 1140/3 o pow. 0,0935 ha (przeznaczona pod drogę), 1140/4 o pow. 0,2216 ha (przeznaczona pod drogę), 1140/5 o pow. 0,2112 ha (w dotychczasowym władaniu).

111. 1140/2 dzielona na działki: 1140/6 o pow. 0,0897 ha (przeznaczona pod drogę), 1140/7 o pow. 0,2175 ha (przeznaczona pod drogę), 1140/8 o pow. 0,2191 ha (w dotychczasowym władaniu).

112. 1141/1 dzielona na działki: 1141/4 o pow. 0,1548 ha (przeznaczona pod drogę), 1141/5 o pow. 0,3911 ha (przeznaczona pod drogę), 1141/6 o pow. 0,4199 ha (w dotychczasowym władaniu).

113. 1141/2 dzielona na działki: 1141/7 o pow. 0,0678 ha (przeznaczona pod drogę), 1141/8 o pow. 0,1705 ha (przeznaczona pod drogę), 1141/9 o pow. 0,2059 ha (w dotychczasowym władaniu).

114. 1141/3 dzielona na działki: 1141/10 o pow. 0,0710 ha (przeznaczona pod drogę), 1141/11 o pow. 0,1906 ha (przeznaczona pod drogę), 1141/12 o pow. 0,2065 ha (w dotychczasowym władaniu).

115. 1142/2 dzielona na działki: 1142/3 o pow. 1,2218 ha (przeznaczona pod drogę), 1142/4 o pow. 0,6154 ha (przeznaczona pod drogę).

116. 1143 dzielona na działki: 1143/1 o pow. 0,0812 ha (przeznaczona pod drogę), 1143/2 o pow. 0,1581 ha (przeznaczona pod drogę), 1143/3 o pow. 0,2681 ha (w dotychczasowym władaniu).

117. 1144/1 dzielona na działki: 1144/3 o pow. 0,0564 ha (przeznaczona pod drogę), 1144/4 o pow. 0,1008 ha (przeznaczona pod drogę), 1144/5 o pow. 0,1810 ha (w dotychczasowym władaniu).

118. 1144/2 dzielona na działki: 1144/6 o pow. 0,0555 ha (przeznaczona pod drogę), 1144/7 o pow. 0,0913 ha (przeznaczona pod drogę), 1144/8 o pow. 0,1814 ha (w dotychczasowym władaniu).

119. 1145 dzielona na działki: 1145/2 o pow. 0,1860 ha (przeznaczona pod drogę), 1145/3 o pow. 0,2958 ha (przeznaczona pod drogę), 1145/4 o pow. 0,2875 ha (w dotychczasowym władaniu).

120. 1743 dzielona na działki: 1743/1 o pow. 0,0144 ha (przeznaczona pod drogę), 1743/2 o pow. 0,0455 ha (w dotychczasowym władaniu).

121. 1762 dzielona na działki: 1762/1 o pow. 3,5943 ha (przeznaczona pod drogę), 1762/2 o pow. 0,7271 ha (w dotychczasowym władaniu).

122. 1188 dzielona na działki: 1188/1 o pow. 0,0838 ha (przeznaczona pod drogę), 1188/2 o pow. 0,7915 ha (w dotychczasowym władaniu).

123. 1187 dzielona na działki: 1187/1 o pow. 0,0100 ha (przeznaczona pod drogę), 1187/2 o pow. 3,9911 ha (w dotychczasowym władaniu).

124. 1746 dzielona na działki: 1746/1 o pow. 0,0475 ha (przeznaczona pod drogę), 1746/2 o pow. 0,2841 ha (w dotychczasowym władaniu).

- działkach stanowiących nieruchomości, z których korzystanie będzie ograniczone (tzw. „czasowe zajęcie"), niezbędnych podczas realizacji inwestycji, o nr:

(…) - nr działki w nawiasie oznacza działkę po podziale

WOJEWÓDZTWO PODLASKIE

POWIAT MONIECKI

GMINA KNYSZYN

obręb 0003 Grądy, Poniklica, Wodziłówka: 1136 (1136/3), 1138/2 (1138/5), 1139 (1139/3), 1140/1 (1140/5), 1140/2 (1140/8), 1141/1 (1141/6), 1141/2 (1141/9), 1141/3 (1141/12), 1143 (1143/3), 1144/1 (1144/5), 1144/2 (1144/8), 1145 (1145/4), 1743 (1743/2), 1762 (1762/2),

POWIAT BIAŁOSTOCKI

GMINA DOBRZYNIEWO DUŻE

obręb 0002 Chraboły: 18 (18/4), 91 (91/4), 94 (94/3), 213/2 (213/6), 213/3 (213/9), 213/4 (213/11), 144 (144/2), 147 (147/2), 148 (148/2), 149 (149/2), 150 (150/2), 161 (161/2), 258 (258/2), 259/1 (259/5), 259/2 (259/7), 276 (276/2), 277 (277/2), 278 (278/2), 283 (283/2), 287 (287/2), 288 (288/2), 289 (289/2), 290 (290/2), 366 (366/2), 367 (367/2), 427/1 (427/4), 661/1 (661/7), 662/1 (662/5), 666 (666/2), 670/1 (670/4), 670/1 (670/5),

obręb 0009 Kozińce: 56/12 (56/56), 56/3 (56/58), 85/11 (85/23), 85/12 (85/25), 86/2 (86/5), 88/2 (88/7), 118, 135/4 (135/9), 139/15 (139/21), 139/5 (139/24), 139/7 (139/26), 140/3 (140/5), 140/3 (140/6), 141/2 (141/14), 141/10 (141/21), 141/11 (141/23), 141/2 (141/13), 141/9 (141/19), 144/2 (144/11), 144/7 (144/13), 144/9 (144/15), 145/2 (145/4), 152/3 (152/6), 153/2 (153/6), 154/1 (154/14), 154/11 (154/26), 155/1, 155/2 (155/5), 155/3 (155/7), 221, 232, 242 (242/2), 243 (243/5), 243 (243/6), 247/2, 252 (252/2), 253 (253/3), 253 (253/4), 253 (253/5).

Informuję jednocześnie, iż na wniosek inwestora, zgodnie z art. 17 ust. 1 ustawy z dnia 10 kwietnia 2003 r. o szczególnych zasadach przygotowania i realizacji inwestycji w zakresie dróg publicznych, został nadany ww. decyzji rygor natychmiastowej wykonalności.

Ponadto zawiadamiam, iż zgodnie z art. 18 ust. 1e ww. ustawy, w przypadku, w którym dotychczasowy właściciel lub użytkownik wieczysty nieruchomości objętej decyzją o zezwoleniu na realizację inwestycji drogowej odpowiednio wyda tę nieruchomość lub wyda nieruchomość i opróżni lokal oraz inne pomieszczenia niezwłocznie, lecz nie później niż w terminie 30 dni od dnia:

1) doręczenia zawiadomienia o wydaniu decyzji, o której mowa w art. 17,

- wysokość odszkodowania <u>powiększa się o kwotę równą 5%</u> wartości nieruchomości lub wartości prawa użytkowania wieczystego.

Z decyzją tą strony mogą zapoznać się w siedzibie Podlaskiego Urzędu Wojewódzkiego w Białymstoku, ul. Mickiewicza 3, w Punkcie Obsługi Klienta, w godz. 8^{00}-15^{00}, w terminie od dnia 29.04.2026 r. do dnia 13.05.2026 r.

Jednocześnie informuję, iż niniejsze obwieszczenie nie jest wezwaniem do osobistego stawiennictwa, lecz informacją o przysługującym stronom prawie do zapoznania się z treścią decyzji oraz dokumentacją sprawy.

Zapoznanie się z treścią decyzji oraz dokumentacją sprawy będzie możliwe po uprzednim umówieniu się pod wskazanym niżej numerem telefonu na konkretny dzień i godzinę.

Jednocześnie na podstawie art. 9 Kpa informuję, iż strona, która chciałaby skorzystać w siedzibie organu z prawa zapoznania się z treścią decyzji oraz dokumentacją sprawy proszona jest o zaopatrzenie się we własny sprzęt (aparat fotograficzny, telefon komórkowy, kartkę i długopis do sporządzenia odpisu lub notatek). Istnieje również możliwość kontaktu telefonicznego z tutejszym organem (pod numerem telefonu 85 74 39 483) oraz przesłania w formie elektronicznej przez pracownika organu, po uprzednim zwróceniu się z taką prośbą (za pośrednictwem e-doręczeń: AE:PL-52577-37419-UFVCE-33), części dokumentacji (**w miarę możliwości technicznych, pojedyncze strony**) w formie skanu na adres wskazany przez stronę.

Należy wyjaśnić, iż od ww. decyzji służy odwołanie za pośrednictwem Wojewody Podlaskiego do Ministra Finansów i Gospodarki w terminie 14 dni od daty doręczenia decyzji Inwestorowi, a dla pozostałych stron postępowania po upływie 14 dni od publicznego ogłoszenia poprzez obwieszczenia zamieszczone na tablicach ogłoszeń w Podlaskim Urzędzie Wojewódzkim w Białymstoku, Urzędzie Gminy Dobrzyniewo Duże i Urzędzie Miejskim w Knyszynie oraz na stronie internetowej BIP tych urzędów w terminie od dnia 29.04.2026 r. do dnia 13.05.2026 r. (zgodnie z art. 11 f ust. 3 ustawy o szczególnych zasadach przygotowania i realizacji inwestycji w zakresie dróg publicznych, art. 49 ustawy Kodeks postępowania administracyjnego oraz uchwałą Naczelnego Sądu Administracyjnego z dnia 27 lutego 2017 r. o sygn. akt II OPS 2/16).

Białystok/34432163

WAG 1

eprasa.pl e399ae379a

AB-I.7820.4.2.2025.AS

OBWIESZCZENIE WOJEWODY PODLASKIEGO

Zgodnie z art. 11f ust. 3 i ust. 4 ustawy z dnia 10 kwietnia 2003 r. o szczególnych zasadach przygotowania i realizacji inwestycji w zakresie dróg publicznych (Dz. U. z 2024 r. poz. 311), informuję, że Wojewoda Podlaski, na wniosek Generalnego Dyrektora Dróg Krajowych i Autostrad - właściwego zarządcy drogi, wydał decyzję Nr 7/2026 z dnia 23.04.2026 r. znak: AB-I.7820.4.2.2025.AS, o zezwoleniu na realizację inwestycji drogowej polegającej na

budowie drogi ekspresowej S16 na odcinku Knyszyn - Krynice od km 16+558,79 do km 24+969,49

oraz o zatwierdzeniu podziału nieruchomości, w zakresie robót budowlanych obejmujących:

a) budowę drogi ekspresowej S16 o przekroju 2x2 długości L=8,4 km,

b) budowę przejazdów awaryjnych oraz wjazdów awaryjnych na drogę ekspresową,

c) rozbudowę istniejącej drogi krajowej nr 65 klasy technicznej GP od km 16+523 do km 16+624,

d) budowę połączeń projektowanej drogi ekspresowej S16 z istniejącą drogą krajową nr 65,

e) rozbudowę istniejącej drogi krajowej nr 65 (docelowo drogi wojewódzkiej klasy technicznej G) po prawej stronie projektowanej S16, w zakresie budowy:
- drogi DW-1 – od połączenia z rondem (R-01) na początku zakresu opracowania do km 17+050 (przejazd WD-01),
- drogi DW-2 – od km 19+700 do km 19+870 (wraz z dolnym przejściem dla zwierząt małych PZM-02$_{DW}$),
- drogi DW-3 – od km 17+050 do km 19+180 (wraz z dolnym przejściem dla zwierząt małych PZM-01$_{DW}$, dolnym przejściem dla dużych zwierząt PZDdz-03 oraz skrzyżowaniem z drogą powiatową nr 1397B),
- drogi DW-4 – od km 20+350 do km 21+320 (wraz z dolnym przejściem dla dużych zwierząt PZDdz-06 oraz skrzyżowaniem z drogą JD-3),
- drogi DW-5 – od km 21+350 do km 22+000 (przełożenie korytarza drogi wojewódzkiej pod projektowanym przejściem górnym dla zwierząt – obiekt PZGdz-08),
- drogi DW-6 – od km 24+070 do km 24+600 (przełożenie korytarza drogi wojewódzkiej pod projektowanym przejściem górnym dla zwierząt – obiekt PZGdz-10),

f) rozbudowę i przebudowę odcinków dróg powiatowych w zakresie kolizji z drogą ekspresową,

g) budowę odcinków jezdni dodatkowych, stanowiących obsługę terenów przyległych,

h) budowę zjazdów do istniejących działek,

i) budowę zatok autobusowych wzdłuż projektowanej drogi DW-1 i DW-3,

j) budowę infrastruktury komunikacyjnej, zapewniającej obsługę pieszych i rowerzystów – ciągi piesze i drogi dla pieszych i rowerów,

k) budowę wiaduktów drogowych:
- 3 wiadukty typu WS w ciągu drogi ekspresowej nad drogami innych kategorii (obiekty WS-04, WS-07 i WS-09),
- 1 wiadukt typu WD nad drogą ekspresową w ciągu projektowanej jezdni dodatkowej (obiekt WD-01),

l) budowę przejść dla zwierząt dużych:
- 2 mosty w ciągu drogi ekspresowej S16 z funkcją przejścia dla zwierząt dołem (PZDdz-02 oraz PZDdz-05),
- 2 mosty w ciągu rozbudowywanej drogi krajowej nr 65 z funkcją przejścia dla zwierząt dołem (PZDdz-03 oraz PZDdz-06),
- 2 wiadukty nad drogą ekspresową S16 z funkcją przejścia dla zwierząt górą (obiekty PZGdz-08 oraz PZGdz-10),

m) budowę przejść dla małych zwierząt i płazów: 4 przepusty typu PZM (PZM-01, PZM-01$_{DW}$ oraz PZM-02, PZM-02$_{DW}$),

n) budowę przepustów o funkcji hydraulicznej - 12 przepustów o średnicach Ø1.22 – Ø2.12 m,

o) budowę urządzeń ochrony środowiska: ekrany przeciwolśnieniowe, ekrany akustyczne, ogrodzenia naprowadzające w rejonie przejść dla zwierząt, urządzenia oczyszczające wody opadowe,

p) budowę urządzeń infrastruktury technicznej związanej z drogą: kanalizacji deszczowej wraz z urządzeniami podczyszczającymi, kanalizacji kablowej dla potrzeb Systemu Zarządzania Ruchem, kanału technologicznego, oświetlenia drogi,

q) przebudowę urządzeń infrastruktury technicznej niezwiązanej z drogą: sieci kanalizacji sanitarnej, sieci wodociągowej, koryt rowów melioracyjnych i cieków wodnych, istniejącej infrastruktury energetycznej, istniejącej infrastruktury teletechnicznej,

r) wycinkę istniejących drzew i krzewów kolidujących z planowaną inwestycją, obsadzenie terenów przyległych do nowoprojektowanej drogi, nasadzenia zieleni w rejonie przejść dla zwierząt,

s) budowę urządzeń bezpieczeństwa ruchu drogowego: ogrodzenia drogi ekspresowej, drogowe bariery ochronne, oznakowanie poziome i pionowe projektowanych dróg, osłony przeciwolśnieniowe, urządzenia systemu zarządzania ruchem,

t) rozbiórki:

- budynków mieszkalnych, gospodarczych oraz innych budowli:
  - 1 budynek gospodarczy oraz 1 inna budowla (piwniczka ziemna) zlokalizowane na działce o nr 259/1 (działka po podziale 259/3) - obręb 0002 Chraboły, gmina Dobrzyniewo Duże,
  - 1 budynek mieszkalny oraz 2 inne budowle (taras, kontener) zlokalizowane na działkach o nr: 85/9 (działka po podziale 85/16), 85/5 - obręb 0009 Kozińce, gmina Dobrzyniewo Duże,
  - 1 budynek mieszkalny oraz 2 inne budowle (wiaty) zlokalizowane na działce o nr 85/5 - obręb 0009 Kozińce, gmina Dobrzyniewo Duże,
  - 1 budynek mieszkalny zlokalizowany na działce o nr 85/11 (działka po podziale 85/21) - obręb 0009 Kozińce, gmina Dobrzyniewo Duże,
  - 1 budynek mieszkalny zlokalizowany na działce o nr 85/12 (działka po podziale 85/24) - obręb 0009 Kozińce, gmina Dobrzyniewo Duże,
  - 1 budynek mieszkalny zlokalizowany na działce o nr 85/8 - obręb 0009 Kozińce, gmina Dobrzyniewo Duże,
- obiektów inżynierskich
  - 1 most nad rowem R-Ch (istniejąca droga krajowa nr 65, km 18+750),
  - 1 przepust nad szlakiem migracji zwierząt (istniejąca droga krajowa nr 65, km 19+805),
  - 1 przepust nad rzeką Kulikówką (istniejąca droga krajowa nr 65, km 20+700),
- elementów dróg i ulic,
- elementów sieci uzbrojenia terenu,
- elementów małej architektury i ogrodzeń,
- elementów oznakowania dróg,

zgodnie z projektem zagospodarowania terenu oraz projektem architektoniczno-budowlanym.

Przedmiotowa inwestycja planowana jest do realizacji na:

- działkach w całości przeznaczonych pod projektowaną drogę ekspresową S16 o nr:

WOJEWÓDZTWO PODLASKIE

POWIAT BIAŁOSTOCKI

GMINA DOBRZYNIEWO DUŻE

obręb 0002 Chraboły: 601, 212,

obręb 0009 Kozińce: 56/4, 85/5, 85/14, 85/15, 85/8, 86/1, 234/3, 140/2,

POWIAT MONIECKI

GMINA KNYSZYN

obręb 0003 Grądy, Poniklica, Wodziłówka: 1113/1, 1113/2, 1114, 1115, 1116/1, 1116/2,

- działkach ulegających podziałowi, przeznaczonych pod projektowany pas drogowy drogi ekspresowej S16 oraz projektowane pasy drogowe innych dróg publicznych o nr:

WOJEWÓDZTWO PODLASKIE

POWIAT BIAŁOSTOCKI

GMINA DOBRZYNIEWO DUŻE

obręb 0002 Chraboły

1. 7 dzielona na działki: 7/1 o pow. 0,0275 ha (przeznaczona pod drogę), 7/2 o pow. 2,25 ha (w dotychczasowym władaniu).

2. 18 dzielona na działki: 18/1 o pow. 0,5136 ha (przeznaczona pod drogę), 18/2 o pow. 1,0901 ha (przeznaczona pod drogę), 18/3 o pow. 0,0104 ha (przeznaczona pod drogę), 18/4 o pow. 17,17 ha (w dotychczasowym władaniu).

3. 19 dzielona na działki: 19/1 o pow. 0,0157 ha (przeznaczona pod drogę), 19/2 o pow. 0,5772 ha (przeznaczona pod drogę), 19/3 o pow. 0,6929 ha (w dotychczasowym władaniu).

4. 91 dzielona na działki: 91/1 o pow. 0,9994 ha (przeznaczona pod drogę), 91/2 o pow. 1,4000 ha (przeznaczona pod drogę), 91/3 o pow. 1,0446 ha (przeznaczona pod drogę), 91/4 o pow. 26,0869 ha (w dotychczasowym władaniu).

5. 92/1 dzielona na działki: 92/3 o pow. 3,1084 ha (przeznaczona pod drogę), 92/4 o pow. 0,1294 ha (przeznaczona pod drogę).

6. 92/2 dzielona na działki: 92/5 o pow. 0,0106 ha (przeznaczona pod drogę), 92/6 o pow. 0,0084 ha (przeznaczona pod drogę).

7. 94 dzielona na działki: 94/1 o pow. 0,0735 ha (przeznaczona pod drogę), 94/2 o pow. 0,0708 ha (przeznaczona pod drogę), 94/3 o pow. 12,2601 ha (w dotychczasowym władaniu).

8. 95/1 dzielona na działki: 95/3 o pow. 0,0545 ha (przeznaczona pod drogę), 95/4 o pow. 0,0238 ha (przeznaczona pod drogę).

9. 95/2 dzielona na działki: 95/5 o pow. 2,9949 ha (przeznaczona pod drogę), 95/6 o pow. 0,0860 ha (przeznaczona pod drogę).

10. 96/3 dzielona na działki: 96/5 o pow. 0,9443 ha (przeznaczona pod drogę), 96/6 o pow. 6,7745 ha ((przeznaczona pod drogę).

11. 144 dzielona na działki: 144/1 o pow. 0,1040 ha (przeznaczona pod drogę), 144/2 o pow. 2,04 ha (w dotychczasowym władaniu).

12. 147 dzielona na działki: 147/1 o pow. 0,0837 ha (przeznaczona pod drogę), 147/2 o pow. 1,52 ha (w dotychczasowym władaniu).

13. 148 dzielona na działki: 148/1 o pow. 0,0415 ha (przeznaczona pod drogę), 148/2 o pow. 0,5993 ha (w dotychczasowym władaniu).

14. 149 dzielona na działki: 149/1 o pow. 0,1672 ha (przeznaczona pod drogę), 149/2 o pow. 1,8129 ha (w dotychczasowym władaniu).

15. 150 dzielona na działki: 150/1 o pow. 0,4891 ha (przeznaczona pod drogę), 150/2 o pow. 2,89 ha (w dotychczasowym władaniu).

16. 161 dzielona na działki: 161/1 o pow. 0,1848 ha (przeznaczona pod drogę), 161/2 o pow. 1,31 ha (w dotychczasowym władaniu).

17. 213/2 dzielona na działki: 213/5 o pow. 0,0181 ha (przeznaczona pod drogę), 213/6 o pow. 0,2819 ha (w dotychczasowym władaniu).

18. 213/3 dzielona na działki: 213/7 o pow. 0,3397 ha (przeznaczona pod drogę), 213/8 o pow. 0,0045 ha (przeznaczona pod drogę), 213/9 o pow. 2,1137 ha (w dotychczasowym władaniu).

19. 213/4 dzielona na działki: 213/10 o pow. 0,0165 ha (przeznaczona pod drogę), 213/11 o pow. 0,2835 ha (w dotychczasowym władaniu).

20. 258 dzielona na działki: 258/1 o pow. 0,0650 ha (przeznaczona pod drogę), 258/2 o pow. 2,03 ha (w dotychczasowym władaniu).

21. 259/1 dzielona na działki: 259/3 o pow. 0,2057 ha (przeznaczona pod drogę), 259/4 o pow. 0,0697 ha (przeznaczona pod drogę), 259/5 o pow. 0,2616 ha (w dotychczasowym władaniu).

22. 259/2 dzielona na działki: 259/6 o pow. 0,7998 ha (przeznaczona pod drogę), 259/7 o pow. 0,3256 ha (w dotychczasowym władaniu).

23. 276 dzielona na działki: 276/1 o pow. 0,1514 ha (przeznaczona pod drogę), 276/2 o pow. 0,52 ha (w dotychczasowym władaniu).

24. 277 dzielona na działki: 277/1 o pow. 0,2690 ha (przeznaczona pod drogę), 277/2 o pow. 0,8777 ha (w dotychczasowym władaniu).

25. 278 dzielona na działki: 278/1 o pow. 0,3551 ha (przeznaczona pod drogę), 278/2 o pow. 1,17 ha (w dotychczasowym władaniu).

26. 282 dzielona na działki: 282/1 o pow. 0,3981 ha (przeznaczona pod drogę), 282/2 o pow. 0,7784 ha (w dotychczasowym władaniu).

27. 283 dzielona na działki: 283/1 o pow. 0,5044 ha (przeznaczona pod drogę), 283/2 o pow. 0,1799 ha (w dotychczasowym władaniu).

28. 287 dzielona na działki: 287/1 o pow. 0,0786 ha (przeznaczona pod drogę), 287/2 o pow. 0,3331 ha (w dotychczasowym władaniu).

29. 288 dzielona na działki: 288/1 o pow. 0,0761 ha (przeznaczona pod drogę), 288/2 o pow. 0,3393 ha (w dotychczasowym władaniu).

30. 289 dzielona na działki: 289/1 o pow. 0,0736 ha (przeznaczona pod drogę), 289/2 o pow. 0,34 ha (w dotychczasowym władaniu).

31. 290 dzielona na działki: 290/1 o pow. 0,8919 ha (przeznaczona pod drogę), 290/2 o pow. 0,2189 ha (w dotychczasowym władaniu).

32. 366 dzielona na działki: 366/1 o pow. 0,5762 ha (przeznaczona pod drogę), 366/2 o pow. 1,0372 ha (w dotychczasowym władaniu).

33. 367 dzielona na działki: 367/1 o pow. 0,5145 ha (przeznaczona pod drogę), 367/2 o pow. 0,9777 ha (w dotychczasowym władaniu).

34. 377 dzielona na działki: 377/1 o pow. 0,0279 ha (przeznaczona pod drogę), 377/2 o pow. 0,33 ha (w dotychczasowym władaniu).

35. 427/1 dzielona na działki: 427/3 o pow. 0,0061 ha (przeznaczona pod drogę), 427/4 o pow. 0,1308 ha (w dotychczasowym władaniu).

36. 661/1 dzielona na działki: 661/4 o pow. 0,0128 ha (przeznaczona pod drogę), 661/5 o pow. 0,0935 ha (przeznaczona pod drogę), 661/6 o pow. 0,6494 ha (przeznaczona pod drogę), 661/7 o pow. 20,5681 ha (w dotychczasowym władaniu).

37. 662/1 dzielona na działki: 662/3 o pow. 0,1378 ha (przeznaczona pod drogę), 662/4 o pow. 4,3566 ha (przeznaczona pod drogę), 662/5 o pow. 10,8378 ha (w dotychczasowym władaniu).

38. 662/2 dzielona na działki: 662/6 o pow. 0,5480 ha (przeznaczona pod drogę), 662/7 o pow. 0,0029 ha (przeznaczona pod drogę), 662/8 o pow. 0,0586 ha (przeznaczona pod drogę), 662/9 o pow. 0,8875 ha (w dotychczasowym władaniu).

39. 666 dzielona na działki: 666/1 o pow. 1,0119 ha (przeznaczona pod drogę), 666/2 o pow. 24,8498 ha (w dotychczasowym władaniu).

40. 670/1 dzielona na działki: 670/3 o pow. 6,4385 ha (przeznaczona pod drogę), 670/4 o pow. 5,6069 ha (w dotychczasowym władaniu), 670/5 o pow. 25,8853 ha (w dotychczasowym władaniu).

obręb 0009 Kozińce

41. 56/3 dzielona na działki: 56/57 o pow. 0,1892 ha (przeznaczona pod drogę), 56/58 o pow. 0,99 ha (w dotychczasowym władaniu).

42. 56/12 dzielona na działki: 56/55 o pow. 0,5093 ha (przeznaczona pod drogę), 56/56 o pow. 6,63 ha (w dotychczasowym władaniu).

43. 85/9 dzielona na działki: 85/16 o pow. 0,3153 ha (przeznaczona pod drogę), 85/17 o pow. 0,0302 ha (przeznaczona pod drogę), 85/18 o pow. 0,0971 ha (w dotychczasowym władaniu).

44. 85/10 dzielona na działki: 85/19 o pow. 0,4471 ha (przeznaczona pod drogę), 85/20 o pow. 0,0303 ha (przeznaczona pod drogę).

45. 85/11 dzielona na działki: 85/21 o pow. 0,1582 ha (przeznaczona pod drogę), 85/22 o pow. 0,3277 ha (przeznaczona pod drogę), 85/23 o pow. 1,4901 ha (w dotychczasowym władaniu).

46. 85/12 dzielona na działki: 85/24 o pow. 0,2306 ha (przeznaczona pod drogę), 85/25 o pow. 0,1201 ha (w dotychczasowym władaniu).

47. 86/2 dzielona na działki: 86/4 o pow. 0,1286 ha (przeznaczona pod drogę), 86/5 o pow. 0,84 ha (w dotychczasowym władaniu).

48. 87 dzielona na działki: 87/1 o pow. 3,0630 ha (przeznaczona pod drogę), 87/2 o pow. 0,0157 ha (przeznaczona pod drogę), 87/3 o pow. 2,4746 ha (w dotychczasowym władaniu).

49. 88/1 dzielona na działki: 88/3 o pow. 0,0059 ha (przeznaczona pod drogę), 88/4 o pow. 1,0960 ha (przeznaczona pod drogę).

Białystok/34432162

1 WAG

eprasa.pl e399ae379a

Fundusze Europejskie na Infrastrukturę, Klimat, Środowisko

Rzeczpospolita Polska

Dofinansowane przez Unię Europejską

WOJEWODA LUBELSKI

IF-I.7820.7.2024.BD/1

OBWIESZCZENIE WOJEWODY LUBELSKIEGO
o wydaniu decyzji nr 2/26 z dnia 18 marca 2026 r., znak: IF-I.7820.7.2024.BD
oraz postanowienia znak: IF-I.7820.7.2024.BD z dnia 24 kwietnia 2026 r. uzupełniającego treść ww. decyzji

Działając na podstawie art. 11f ust. 3 ustawy z dnia 10 kwietnia 2003 r. o szczególnych zasadach przygotowania i realizacji inwestycji w zakresie dróg publicznych (Dz. U. z 2024 r., poz. 311) dalej *zwanej specustawą* drogową oraz art. 38 i art. 72 ust. 6 ustawy z dnia 3 października 2008 r. o udostępnianiu informacji o środowisku i jego ochronie, udziale społeczeństwa w ochronie środowiska oraz ocenach oddziaływania na środowisko (Dz. U. z 2024 r., poz. 1112 ze zm.) zawiadamiam, o wydaniu na rzecz Generalnego Dyrektora Dróg Krajowych i Autostrad:

- decyzji nr 2/26 z dnia 18 marca 2026 r., znak: IF-I.7820.7.2024.BD, o zezwoleniu na realizację inwestycji drogowej polegającej na:
  budowie drogi ekspresowej S12 na odcinku Chełm (za węzłem Chełm Wschód) - Dorohusk od km 0+000 do 22+930 wraz z niezbędną infrastrukturą techniczną, budowlami i urządzeniami budowlanymi w ramach zadania: „Projekt i budowa drogi ekspresowej S12 Lublin – Dorohusk na odcinku Piaski – Dorohusk (z wyłączeniem budowy obwodnicy Chełma) odcinek nr 4: węzeł „Chełm Wschód" (bez węzła) – Dorohusk",
- postanowienia z dnia 24 kwietnia 2026 r., znak: IF-I.7820.7.2024.BD uzupełniającego treść ww. decyzji Wojewody Lubelskiego nr 2/26 z dnia 18 marca 2026 r.

Inwestycja będzie realizowana na działkach, położonych w województwie lubelskim, powiecie chełmskim, na terenie:

- **gminy Chełm** (obręb: Srebrzyszcze),
- **gminy Kamień** (obręby: Ignatów, Ignatów-Kolonia, Kamień-Kolonia, Majdan Pławanicki, Pławanice, Pławanice-Kolonia, Rudolfin);
- **gminy Dorohusk** (obręby: Zalasocze, Turka, Teosin. Stefanów, Puszki, Pogranicze, Okopy, Okopy-Kolonia, Kroczyn, Berdyszcze, Barbarówka);
- **miasta Chełm** (obręb 0019).

A. W liniach rozgraniczających teren inwestycji przeznaczonych na pas drogowy:

Nr działki przed podziałem	Nr działki po podziale położonej w granicach pasa drogi krajowej (do przejęcia na rzecz Skarbu Państwa)	Nr działki po podziale położonej w granicach pasa innej drogi (do przejęcia na rzecz Skarbu Państwa)	Nr działki po podziale pozostającej przy dotychczasowym właścicielu
(1)	(2)	(3)	(4)
Powiat chełmski, gmina Chełm, jedn. ewid. 060303_2 Chełm, obręb 0025 Srebrzyszcze			
712/3	712/10	712/11	712/12, 712/13
418/1	418/3	418/4, 418/5	418/6
418/2	418/7	418/8, 418/9	418/10
419/1	419/5	419/6	419/7
419/4	419/8	419/9	419/10
421/1	421/10	421/11	421/12
421/2	421/13	421/14	421/15
421/3	421/16	421/17	421/18
421/6	-	421/19	421/20
500/4 (DK 12)	500/5	500/6	500/7, 500/8, 500/9
421/7	-	421/21	421/22
421/9	-	421/25, 421/26	421/27
421/8 (DG 104654L)	-	421/23, 421/24	-
387 (DG 104654L)	-	387/1	387/2
488/2	-	488/4	488/5
488/3	-	488/6	488/7
515	-	515/1	515/2
516	-	516/1	516/2
517	-	517/1	517/2
518/1	-	518/3	518/4
518/2	-	518/5	518/6
519	-	519/1	519/2
520	520/1	520/2	520/3
521	521/1	521/2	521/3
522/3	522/5	522/6	522/7
523	523/1	523/2	523/3
525/2	525/11	525/12	525/13
525/1	525/8	525/9	525/10
525/4	525/14	525/15	525/16
525/7	525/20	525/19, 525/21	525/22
525/6	525/17	525/18	-
526/2	526/3	526/4, 526/5, 526/6	526/7
589/2 (DG 115579L)	589/3	-	589/4, 589/5
590/4	590/5	590/6	590/7
591/3	591/4	591/5	591/6
592/1	-	592/4, 592/5	592/6
602 (DG 115579L)	602/1	-	602/2
603/1	603/3, 603/7	603/4, 603/5, 603/6	603/8
611/3	611/6	611/7	611/8
611/2	-	611/9	611/10
603/2	603/9, 603/11	603/10	603/12
605/1	605/2, 605/5	605/3, 605/4	605/6, 605/7
607	607/1	607/2, 607/3	607/4, 607/5
608/1	608/2	608/3, 608/4	608/5, 608/6
609/2	609/3	609/4, 609/5	609/6, 609/7
610	610/1	610/2, 610/3	610/4, 610/5
616/2	616/4	616/5	616/6
616/3	616/7	616/8, 616/9	616/10
617	617/1	617/2, 617/3, 617/4	617/5
618	618/1	618/2	618/3
619	-	619/1	619/2
650 (DG 115579L)	-	650/1	650/2
654	-	654/1, 654/2	654/3
526/1	-	526/1	-
Powiat M. Chełm, jedn. ewid. 066201_1 M. Chełm, obręb 0019			
527/4	-	527/15	527/16
527/3	527/9, 527/14	527/10, 527/11, 527/12, 527/13	-
527/1	527/6, 527/8	527/7	-
527/5	527/17, 527/21	527/18, 527/19, 527/20	527/22
528/2	528/7, 528/11	528/8, 528/9, 528/10	528/12
528/6	528/15, 528/18	528/16, 528/17	-
528/5	528/14	528/13	-
529/4	529/10	529/11, 529/12	529/13
529/3	529/8	529/9	-
529/2	529/5	529/6	529/7
530 (DP 1843L)	530/1, 530/5	530/2, 530/4	530/3
534/3	534/8	534/7	-
534/4	534/10	534/9	534/11
534/1	-	534/5	534/6
533	533/2	533/1	533/3
532/2	-	532/3	532/4
531/4	531/12, 531/14	531/13	-
531/5	531/15	531/16	-
531/11	531/22	531/23	-
531/8	531/17	531/18	531/19
531/9	531/20	531/21	-
528/3	528/3	-	-
531/10	531/10	-	-
Powiat chełmski, gmina Kamień, jedn. ewid. 060306_2 Kamień, obręb 0004 Ignatów			
12 (DG 114191L)	12/1	12/2, 12/3	12/4, 12/5
8	-	8/1	8/2
7	-	7/1	7/2
6	6/1	6/2, 6/3, 6/4	6/5
5	5/1	5/2, 5/3, 5/4	5/5
4	-	4/1, 4/2	4/3
3/1	-	3/4	3/5
3/2	-	3/6	3/7
15 (DG 114191L)	15/1	15/2, 15/3	15/4, 15/5
17/1	17/5	17/6, 17/7, 17/8	17/9
16	16/1, 16/5	16/2, 16/3, 16/4	16/6
20/2	20/3	20/4, 20/5	20/6
21	21/1	21/2, 21/3	21/4, 21/5
22	22/1	22/2, 22/3	22/4, 22/5
23	23/1	23/2, 23/3	23/4, 23/5
24/2	24/3	24/4, 24/5	24/6, 24/7
26/4	26/5	26/6, 26/7	26/8, 26/9
27	27/1, 27/4	27/2, 27/3	27/5, 27/6
28/1	28/4, 28/7	28/5, 28/6	28/8
29	29/1, 29/4	29/2, 29/3	29/5
Powiat chełmski, gmina Kamień, jedn. ewid. 060306_2 Kamień, obręb 0005 Ignatów Kolonia			
16	-	16/1	16/2
17	17/1	17/2, 17/3	17/4
18/2	18/3, 18/6	18/4, 18/5	18/7, 18/8
19/1	19/3, 19/6	19/4, 19/5	19/7, 19/8
20/4	20/5, 20/8	20/6, 20/7	20/9, 20/10
22/2	22/3, 22/6	22/4, 22/5	22/7, 22/8
23/2	23/3	23/4, 23/5	23/6, 23/7
24/2	24/3	24/4, 24/5	24/6, 24/7
191/1	-	191/3	191/4
26	26/1	26/2, 26/3	26/4, 26/5
27	27/1	27/2, 27/3, 27/4	27/5, 27/6
28	28/1	28/2, 28/3, 28/4	28/5
29	29/1	-	29/2
54 (DG 114145L)	54/1	54/2, 54/3	54/4, 54/5
57	57/1	57/2	57/3
58	58/1	58/2, 58/3	58/4
60/2	60/7	60/8, 60/9	60/10
60/1	60/3	60/4, 60/5	60/6
61	61/1	61/2, 61/3	61/4, 61/5
62	62/1, 62/4	62/2, 62/3, 62/5	62/6, 62/7
63	63/1	63/2, 63/3	63/4
119 (DP 1842 L)	119/1	-	119/2, 119/3
69/2	-	69/3	69/4
70/2	70/3	70/4, 70/5	70/6
71	71/1	71/2	-
162	-	162/1, 162/2	162/3
163/4	163/5	163/6, 163/7	163/8
164	164/1	164/2, 164/3	164/4
165	165/1	165/2	165/3, 165/4
189/1	189/6	189/7	189/8, 189/9
189/2	189/10	189/11	189/12, 189/13
189/3	189/14	189/15	189/16, 189/17
189/4	189/18	189/19	189/20, 189/21
189/5	189/22	189/23	189/24, 189/25
168	168/1	168/2	168/3, 168/4
169/4	169/7, 169/9	169/8	169/10, 169/11
169/3	169/5	-	169/6
170/2	170/5, 170/7	170/6	170/8, 170/9
171/1	171/3	171/4	-
171/2	171/5	171/6	171/7
172	-	172/1	172/2
173	-	173/1	173/2
161 (DG 104954L)	161/1	-	161/2, 161/3
148/1	-	148/3	148/4
148/2	-	148/5	148/6
151	151/1	151/2, 151/3	151/4, 151/5
152	152/1	152/2, 152/3	152/4, 152/5
153	153/1, 153/2	153/3, 153/4	153/5, 153/6, 153/7
154	154/1	154/2	154/3, 154/4
155/2	155/3	-	155/4
156	156/1, 156/3	156/2	156/4, 156/5
157/2	157/3, 157/5	157/4, 157/6	157/7, 157/8
158	158/1	158/2	158/3, 158/4
159	159/1	159/2, 159/3	159/4, 159/5
134 (DG 114165L)	134/1	134/2	134/3
133	133/1, 133/4	133/2, 133/3	133/5
170/1	170/1	-	-
Powiat chełmski, gmina Kamień, jedn. ewid. 060306_2 Kamień, obręb 0008 Kamień Kolonia			
82	-	82/1	82/2
96	-	96/1	96/2
98	-	98/1	98/2
Powiat chełmski, gmina Kamień, jedn. ewid. 060306_2 Kamień, obręb 0015 Rudolfin			
178/1	178/3, 178/5	178/4	178/6
195	195/1, 195/3	195/2	195/4
196	196/1, 196/3	196/2	196/4, 196/5
197	197/1	197/2	197/3, 197/4
198	198/1	198/2	198/3, 198/4
199	199/1	199/2, 199/3, 199/4, 199/5	199/6, 199/7
187	-	187/1	187/2
162/2	-	162/3, 162/4	162/5, 162/6
Powiat chełmski, gmina Kamień, jedn. ewid. 060306_2 Kamień, obręb 0014 Pławanice Kolonia			
1 (DG 114168L)	1/1	1/2, 1/3	1/4, 1/5
2	-	2/1, 2/2	2/3
3	-	3/1	3/2
86 (DG 104919L)	86/1	86/2	86/3
88	88/1	88/2, 88/3, 88/4, 88/5, 88/6	88/7, 88/8, 88/9
91 (DG 114156L)	91/1	91/2, 91/3	91/4, 91/5
93/2	93/3	93/4, 93/5, 93/6, 93/7	93/8, 93/9
95	95/1	95/2, 95/3, 95/4	95/5
96	96/1	96/2	96/3
111	-	111/1	111/2
112	-	112/1, 112/2	112/3, 112/4, 112/5
113	113/1	113/2, 113/3, 113/4, 113/5	113/6, 113/7
140 (DP 1843L)	140/1	140/2	140/3, 140/4, 140/5
Powiat chełmski, gmina Kamień, jedn. ewid. 060306_2 Kamień, obręb 0010 Majdan Pławanicki			
4	4/1	4/2, 4/3	4/4, 4/5
3	3/1	3/2, 3/3, 3/4	3/5, 3/6
2 (DG 114197L)	2/1	2/2	2/3, 2/4
1	1/1	1/2, 1/3, 1/4, 1/5, 1/6	1/7, 1/8
7	7/1	7/2	7/3
18/2	18/3	18/4, 18/5	18/6
22	-	22/1	22/2
23	-	23/1	23/2
29	29/1	29/2	29/3
Powiat chełmski, gmina Kamień, jedn. ewid. 060306_2 Kamień, obręb 0013 Pławanice			
232	232/1	232/2, 232/3	232/4, 232/5
233	233/1, 233/4	233/2, 233/3	233/5, 233/6
234	234/1	234/2	234/3
235	235/1, 235/4	235/2, 235/3	235/5, 235/6
236	236/1, 236/6	236/2, 236/3, 236/4, 236/5	236/7
237 (DG 114175L)	237/1	237/2	237/3, 237/4, 237/5
238	238/1	238/2	238/3
239	239/1	239/2	239/3
240	240/1	240/2	240/3
241	-	241/1	241/2
252	252/1	252/2, 252/3, 252/4	252/5
253	253/1	253/2	253/3
254	254/1	254/2, 254/3	254/4
255	255/1	255/2, 255/3	255/4, 255/5
256	256/1	256/2	256/3, 256/4, 256/5
257	257/1	257/2	257/3, 257/4
258	258/1	258/2, 258/3	258/4, 258/5
243	243/1	243/2, 243/3	243/4, 243/5, 243/6
261	-	261/1	261/2, 261/3
281	281/1	281/2, 281/3	281/4, 281/5
265	-	265/1	265/2
266	-	266/1	266/2
267	-	267/1	267/2
268/1	-	268/5	268/6
269	-	269/1	269/2
272/2	-	272/3	272/4
276	-	276/1	276/2
283	283/1	-	283/2
284	284/1	284/2	284/3, 284/4
285	285/1	285/2	285/3, 285/4
286	286/1	286/2	286/3, 286/4
287	287/1	287/2	287/3, 287/4
288	288/1	288/2	288/3, 288/4
289	289/1	289/2	289/3, 289/4
290	290/1	290/2, 290/3	290/4, 290/5
291/1	291/3	291/4, 291/5	291/6, 291/7
291/2	291/8	291/9, 291/10	291/11, 291/12
292	292/1	292/2, 292/3	292/4
293	293/1	293/2	293/3
294	294/1	294/2	294/3
295/2	295/3	295/5	295/4, 295/6
296	296/1	296/2, 296/3	296/4, 296/5, 296/6
303	-	303/1	303/2
304	-	304/1	304/2
305	-	305/1	305/2
306	-	306/1	306/2
307	-	307/1	307/2
308	-	308/2	308/1, 308/3
309	-	309/2	309/1, 309/3
282	282	-	-
Powiat chełmski, gmina Dorohusk, jedn. ewid. 060304_2 Dorohusk, obręb 0010 Kroczyn			
145	145/1	-	145/2
146	146/1	-	146/2
147	147/1	-	147/2
148	148/1	-	148/2
149	149/1	-	149/2
150	150/1, 150/2	-	150/3
143	143/1	-	143/2
142	142/1	-	142/2
141	141/1	-	141/2
140	140/1	-	140/2

Lublin/34432245

WAG 1

eprasa.pl e399ae379a

Nr działki przed podziałem	Nr działki po podziale położonej w granicach pasa drogi krajowej (do przejęcia na rzecz Skarbu Państwa)	Nr działki po podziale położonej w granicach pasa innej drogi (do przejęcia na rzecz Skarbu Państwa)	Nr działki po podziale pozostającej przy dotychczasowym właścicielu
(1)	(2)	(3)	(4)
139	139/1	-	139/2
151	151/1	-	151/2
136	136/1	-	136/2, 136/3
42	42/1	-	42/2, 42/3
43	43/1	-	43/2, 43/3
44	44/1	-	44/2, 44/3
45/1	45/5	-	45/6, 45/7
45/2	45/8	-	45/9, 45/10
45/3	45/11	-	45/12, 45/13
45/4	45/14	-	45/15, 45/16
46	46/1	-	46/2, 46/3
47	47/1	-	47/2, 47/3
48	48/1	-	48/2, 48/3
49	49/1	-	49/2, 49/3
50	50/1	-	50/2, 50/3
51	51/1	51/2	51/3, 51/4
52	52/1	52/2, 52/3, 52/4	52/5, 52/6
57	57/1	-	57/2, 57/3
58/1	58/4, 58/7	58/5, 58/6	58/8, 58/9
58/3	58/10, 58/13	58/11, 58/12	58/14, 58/15
40/1	40/5	40/7, 40/8, 40/6, 40/9	40/10, 40/11
59	59/1	-	59/2, 59/3
60/1	60/5	60/6, 60/7, 60/8	60/9, 60/10
82	-	82/1	82/2
83	-	83/1	83/2
61/1	61/5	61/6, 61/7	61/8, 61/9
62/1	62/3	62/4, 62/5	62/6, 62/7
63/1	63/3	63/4	63/5, 63/6
64/2	64/3	64/4	64/5, 64/6
65/4	65/5	65/6	65/7, 65/8
66/2	66/3	66/4, 66/5	66/6, 66/7
67/2	67/3	67/4, 67/5	67/6, 67/7
69	69/1	69/2	69/3
70	70/1	70/2	70/3
68/2	68/5	68/6, 68/7, 68/8	68/9
71	71/1	71/2	71/3
73	73/1	73/2	73/3
72/4	72/7	72/8	-
20	20/1	20/2	20/3, 20/4
75/6	75/10	75/11	75/12
75/4	75/7	75/8	75/9
78/1	78/4	78/5	-
78/3	78/6	78/7, 78/8, 78/9	78/10
79/3	-	79/5, 79/6	79/7
79/4	-	79/8, 79/9	79/10
80	-	80/3	80/4
17/2	-	17/3	17/4
16/2	16/4	16/3, 16/5	16/6
15/2	15/5	15/6	-
15/1	15/3	15/4	-
14/2	14/8	14/9	-
14/1	14/4	14/5, 14/6	14/7
13/3	13/8, 13/9	13/10, 13/11, 13/12	13/13
11	-	11/1	11/2
12	-	12/1, 12/2	12/3
13/4	13/14, 13/15	13/16, 13/17, 13/18, 13/19	13/20
13/2	-	13/6	13/7
13/5	-	13/21	13/22
68/1	-	68/3	68/4
75/3	75/3	-	-
75/5	75/5	-	-
72/3	72/3	-	-
72/5	72/5	-	-
16/1	16/1	-	-
72/6	72/6	-	-
14/3	-	14/3	-
77/2	-	77/2	-
77/1	-	77/1	-
Powiat chełmski, gmina Dorohusk, jedn. ewid. 060304_2 Dorohusk; obręb 0024 Stefanów			
1/7	-	1/17	1/18
1/8	-	1/19	1/20
1/9	-	1/21	1/22
1/2	-	1/10; 1/11	-
2/1	-	2/3	2/4
2/2	-	2/5	2/6
26/1	-	26/3	26/4
1/3	1/14	1/12, 1/13	1/15, 1/16
28	28/1	28/2	28/3
29/6	-	29/7	29/8
30	30/1	30/2, 30/3	30/4, 30/5
31	31/1	31/2, 31/3, 31/4	31/5
32/1	32/3	32/4	32/5
36	36/1	36/2	36/3
37	37/1	37/2	37/3
38	-	38/1	38/2
Powiat chełmski, gmina Dorohusk, jedn. ewid. 060304_2 Dorohusk, obręb 0020 Pogranicze			
79	79/1	79/2	79/3
64	64/1	-	64/2
Powiat chełmski, gmina Dorohusk, jedn. ewid. 060304_2 Dorohusk, obręb 0021 Puszki			
40/1	40/3	40/4	40/5
113	113/1	113/2	113/3
112	112/1	112/2	112/3
111	111/1	111/2, 111/3	111/4
110	110/1, 110/2, 110/3, 110/8, 110/9	110/4, 110/5, 110/6, 110/7, 110/10	110/11, 110/12
103	103/1	103/2	103/3
104	104/1	104/2	-
102	102/1	102/2	102/3
105	105/1	105/2	105/3
91	91/1	91/2, 91/3	91/4, 91/5
93	-	93/1	93/2
92	92/1	92/2, 92/3	92/4, 92/5
94	94/1	94/2	94/3
43	43/1	43/2	43/3
97	97/1	97/2	97/3
53/4	53/7	53/8, 53/9	53/10
53/3	-	53/5	53/6
55	55/1	55/2	-
56/2	56/3, 56/9, 56/4	56/5, 56/6, 56/7, 56/8, 56/10	56/12, 56/13, 56/11
54/2	54/3	54/4, 54/5	54/6, 54/7
57/1	57/3	-	57/4
57/2	57/5	57/6, 57/7	57/8
40/2	40/6	40/7	40/8, 40/9
83/2	83/3	83/4	83/5
58/2	58/3, 58/5	58/4, 58/6	58/7
59/9	59/18	59/19, 59/20, 59/21	59/22, 59/23
59/7	-	59/16	59/17
59/5	59/10	59/11, 59/12	59/13, 59/14, 59/15
60/3	60/5	60/6, 60/7	60/8, 60/9
85/1	-	85/4	85/5
68/3	68/13	68/14	68/15
68/9	68/19	68/20, 68/21	68/22
68/12	-	68/26, 68/25	-
68/4	-	68/16, 68/17	68/18
67/2	-	67/3	67/4
39/2	-	39/3	39/4
38/4	-	38/9	38/10
38/3	-	38/8	38/7
24/5	24/15	24/16	-
68/11	-	68/24	68/23
17/15	-	17/16	17/17
18/2	-	18/3	18/4
22/2	-	22/3	22/4
23/4	-	23/7	23/8
23/3	-	23/5	23/6
24/3	24/7	-	24/8
24/4	24/9, 24/12	24/10, 24/11	24/13, 24/14
24/6	24/17, 24/18	24/19	24/20, 24/21
37/2	37/3	-	37/4
36/1	36/9	36/10	36/11
36/8	36/12	36/13, 36/14, 36/15	36/16
82/1	82/6	82/7, 82/8	82/9, 82/10
35/2	35/3	35/4, 35/5	35/6, 35/7
34/2	34/3	34/4, 34/5	34/6, 34/7
33/4	33/7	33/8, 33/9	33/10, 33/11
33/6	33/12	33/13, 33/14	33/15, 33/16
31/6	31/7	31/8, 31/9	31/10, 31/11
30/2	30/3, 30/6	30/4, 30/5	30/7, 30/8
29/2	29/3, 29/5	29/4, 29/6	29/7, 29/8, 29/9
28/2	28/3	28/4	28/5, 28/6
21	21/1	21/2	21/3, 21/4
25/2	25/3	25/4, 25/5	25/6, 25/7, 25/8
83/1	83/1	-	-
58/1	58/1	-	-
38/5	-	38/5	-
37/1	-	37/1	-
59/4	-	59/4	-
59/6	-	59/6	-
59/8	-	59/8	-
Powiat chełmski, gmina Dorohusk, jedn. ewid. 060304_2 Dorohusk, obręb 0001 Barbarówka			
4	4/1	4/2, 4/3	4/4
5	5/1, 5/2	5/3, 5/4	5/5
13	13/1	13/2	13/3
12	12/1	12/2, 12/3	12/4
11	11/1	11/2, 11/3, 11/4	11/5, 11/6
10	10/1	10/2, 10/3	10/4, 10/5
9	9/1	9/2, 9/3	9/4, 9/5
8	8/1, 8/5	8/3, 8/4	8/2, 8/6
7	7/1	7/2	7/3
6	-	6/1	6/2
18	18/1	18/2, 18/3	18/4, 18/5
27	-	27/1	27/2
26	-	26/1	26/2
20	20/1	20/2, 20/3	20/4, 20/5
21	21/1	21/2	21/3, 21/4
22	-	22/1	22/2
23	23/1	23/2	23/3, 23/4
24	24/1	24/2, 24/3	24/4, 24/5
25	25/1	25/2	25/3
55	55/1	55/3	55/2
56	56/1	56/2, 56/3	56/4, 56/5
57	-	57/1, 57/2	57/3
58	-	58/1	58/2, 58/3
Powiat chełmski, gmina Dorohusk, jedn. ewid. 060304_2 Dorohusk, obręb 0027 Teosin			
155/1	155/3	155/4, 155/5, 155/6, 155/7	155/8
155/2	-	155/9, 155/10	155/11
57	57/1	-	57/2
117	117/1	117/2, 117/3, 117/4, 117/5	117/6, 117/7, 117/8
104/5	-	104/9	104/10
112	-	112/1, 112/2	112/3
104/6	104/11	104/12	104/13
93	93/1, 93/2	-	93/3, 93/4, 93/5
116	116/1	116/2	116/3
115	-	115/1	115/2
104/4	-	104/7	104/8
101	101/1, 101/2	101/3, 101/4, 101/5, 101/6	101/7, 101/8, 101/9
103	103/1	103/2	103/3
102	102/1	102/2, 102/3	102/4
91	91/1	91/2, 91/3	91/4, 91/5
90/2	90/7	90/8	90/9, 90/10
90/1	90/3	90/4	90/5, 90/6
89	89/1	89/2	89/3, 89/4
85	85/1	85/2	85/3
88/2	88/3	-	88/4
87	87/1	-	87/2
86	86/1	-	86/2
84	84/1	84/2	84/3, 84/4
83	83/1	83/2	83/3
82/5	82/14	82/15	82/16
82/1	82/6, 82/8	82/7, 82/9	82/10, 82/11, 82/12, 82/13
58	58/1	-	58/2, 58/3
70	-	70/1	70/2, 70/3
71	-	71/1, 71/2	71/3
72	-	72/1, 72/2	72/3
73	-	73/1, 73/2	73/3
69	69/1	69/2	-
67	67/1, 67/2	67/3, 67/4, 67/5	67/6
66	66/1, 66/2	66/3, 66/4	-
65/2	65/7	65/8, 65/9	65/10
65/1	65/3	65/4, 65/5	65/6
64	64/1	64/2, 64/3	64/4
41	-	41/1	41/2
37	-	37/1	37/2
36/3	-	36/4, 36/5	36/6, 36/7
35	-	35/1, 35/2	35/3, 35/4
33	33/1, 33/4	33/2, 33/3	33/5, 33/6
32/2	32/7, 32/8	32/9	-
32/1	32/3, 32/4, 32/5	32/6	-
31	31/1, 31/2, 31/3, 31/4	-	-
30	30/1, 30/2, 30/3	30/4	30/5
28	28/1, 28/2, 28/3	28/4, 28/5	28/6
29	29/1	29/2	-
27	27/1	27/2, 27/3	27/4
24/3	-	24/9	24/10
24/2	-	24/7	24/8
24/1	-	24/5	24/6
7/1	7/5, 7/6, 7/7, 7/12	7/8, 7/9, 7/10, 7/11, 7/13	7/14, 7/15
1	1/1	1/2	1/3
23	23/1, 23/2, 23/3	23/4	23/5, 23/6
9	9/1	9/2, 9/3	9/4
10	-	10/1, 10/2	10/3
6	6/1	6/2	6/3
68	68	-	-
Powiat chełmski, gmina Dorohusk, jedn. ewid. 060304_2 Dorohusk, obręb 0028 Turka			
761/1	761/3	761/4	761/5
761/2	761/6	761/7	761/8
760	760/1	760/2	760/3
Powiat chełmski, gmina Dorohusk, jedn. ewid. 060304_2 Dorohusk, obręb 0030 Zalasocze			
36	36/1	36/2, 36/3	36/4, 36/5
1/2	1/24	1/25	1/26
115	115/1	115/2	115/3
1/18	-	1/27	1/28
3	3/1	3/2, 3/3	3/4
4	4/1	4/2, 4/3, 4/4	4/5
5	5/1	5/2, 5/3	5/4, 5/5
6	6/1	6/2, 6/3	6/4
7	7/1	7/2, 7/3	7/4
8	8/1	8/2, 8/3	8/4
9	9/1, 9/2	9/3, 9/4, 9/5	9/6
10	10/1	10/2	10/3
11	-	11/1	11/2
12	-	12/1	12/2
Powiat chełmski, gmina Dorohusk, jedn. ewid. 060304_2 Dorohusk; obręb 0016 Okopy			
353	353/1	353/2	353/3, 353/4
359	359/1	359/2	359/3
358	-	358/1	358/2
362	362/1	362/2, 362/3	362/4, 362/5
366/1	-	366/3	366/4
361	361/1, 361/5	361/2, 361/3, 361/4	-
267	267/2	267/1	-
269/2	-	269/3	269/4
878	-	878/1	878/2
265	265/1	-	265/2
254	254/1	254/2	-
249	249/1	-	249/2
250	250/1, 250/2	-	250/3
251	251/1	-	251/2
363/3	363/8	363/9, 363/10	363/11
363/1	363/5	363/6	363/7
364	-	364/1	364/2
241	241/1	241/2	241/3
242	242/1/	242/2	242/3
243	243/1	243/2	243/3
244	244/1	244/2	244/3
236	236/1, 236/2	236/3, 236/4, 236/5	-
239	239/1, 239/3	239/2	-
237/2	237/3	237/4	-
2/2	2/6	-	2/7
235	235/1	235/2	235/3
218/2	218/5	218/6, 218/7, 218/8	218/9
181/2	-	181/5	181/6
217/2	-	217/3, 217/4	217/5
218/4	-	218/10, 218/11	218/12
216/2	216/3	216/4, 216/5	216/6
219	219/1	219/2	219/3
220	220/1	220/2	220/3
221	221/1	-	221/2
222	222/1	-	222/2
224	224/1	-	224/2
225/2	225/3	-	225/4
226	226/1	-	226/2
227	227/1	-	227/2
228	228/1, 228/2	228/3	228/4
229	229/1	229/2	229/3
230	230/1	230/2, 230/3	-
231/1	231/4	231/3	-
231/2	231/5	231/6, 231/7	231/8
232	232/1	232/2	232/3
233	233/1	233/2	233/3
234	234/1	234/2	234/3
195/2	-	195/3	195/4
196/6	-	196/10	196/11
196/4	196/7	196/8	196/9
197/2	197/5	197/6	197/7
198/2	198/3	198/4	198/5
26/3	26/4	26/5, 26/6	26/7
201	201/1	201/2, 201/3	201/4, 201/5
149/3	-	149/4	149/5
199	199/1	199/2, 199/3	199/4
202	202/1	202/2, 202/3	202/4, 202/5
203	203/1	203/2, 203/3	203/4, 203/5
204	204/1	204/2, 204/3	204/4
205	205/1	205/2, 205/3	205/4
206	206/1	206/2, 206/3	206/4
207	207/1	207/2, 207/3	207/4
150/3	-	150/4	150/5
151/3	-	151/4	151/5
152/3	-	152/6	152/7
153/2	153/5	153/6	-
153/1	-	153/3, 153/4	-
152/1	-	152/4, 152/5	-
33/1	33/4	33/5, 33/6	-
33/3	33/7, 33/9	33/8, 33/10	33/11
154/1	154/4	154/5	-
155/1	155/5	155/4, 155/6	-
156/1	156/5	156/4, 156/6	-
157/1	157/5	157/4, 157/6	-
154/3	154/6	154/7, 154/8	-
155/3	155/7	155/8, 155/9, 155/10	-
156/3	156/7	156/8, 156/9, 156/10	-
157/3	157/7	157/8, 157/9, 157/10	157/11
208	208/1	208/2, 208/3	208/4
209	-	209/1, 209/2	209/3
210	-	210/1	210/2
167/1	167/4	167/5, 167/6	-
167/3	167/7	167/8	-
168/3	168/10	168/9	-
168/1	168/4	168/5, 168/6	-
168/2	-	168/7	168/8
158/1	158/4	158/5, 158/6	-
159/1	159/3	159/4, 159/5	-
160/1	160/3	160/4, 160/5	-
161/1	161/3	161/4	-
162/1	162/3	162/4	-
163/1	163/3	163/4	-
158/3	158/7	158/8, 158/9, 158/10	158/11
159/2	159/6	159/7, 159/8	159/9
160/2	160/6	160/7, 160/8	160/9
161/2	161/5	161/6, 161/7	161/8
162/2	162/5	162/6, 162/7	162/8
163/2	163/5	163/6, 163/7	163/8
164/2	164/3	164/4, 164/5	164/6
165/2	165/3	165/4, 165/5	165/6
166	166/1	166/2, 166/3	166/4
105/1	-	105/3, 105/4	-
106/1	-	106/3, 106/4	-
107/1	-	107/3, 107/4	-
108/1	108/3	108/4, 108/5	-
109/1	109/3	109/4, 109/5	-
110/1	110/3	110/4, 110/5	-

Lublin/34432247

1 WAG

eprasa.pl e399ae379a

Nr działki przed podziałem	Nr działki po podziale położonej w granicach pasa drogi krajowej (do przejęcia na rzecz Skarbu Państwa)	Nr działki po podziale położonej w granicach pasa innej drogi (do przejęcia na rzecz Skarbu Państwa)	Nr działki po podziale pozostającej przy dotychczasowym właścicielu
(1)	(2)	(3)	(4)
111/1	111/3	111/4, 111/5	-
110/2	-	110/6	110/7
111/2	-	111/6	111/7
112/2	112/5	112/6, 112/7	-
112/4	-	112/10	112/11
170/1	170/3	170/4, 170/5	-
171/3	171/7	171/8, 171/9	-
170/2	170/6	170/7, 170/8	-
171/4	171/10	171/11, 171/12	-
171/5	171/14	171/15, 171/16	-
171/6	171/17	171/18, 171/19	171/20
169/1	169/3	169/4, 169/5	-
172/1	172/3	172/4, 172/5	-
173/1	173/3	173/4	-
174/1	174/3	174/4	-
175/1	175/3	175/4	-
172/2	172/6	172/7, 172/8	172/9
173/2	173/5	173/6, 173/7	173/8
174/2	174/5	174/6, 174/7	174/8
175/2	175/5	175/6, 175/7	175/8
176/2	176/3	176/4, 176/5	-
177/4	177/7	177/8, 177/9	177/10
114/9	-	114/12	114/13
114/7	-	114/10	114/11
115/2	-	115/5	115/6
115/1	-	115/3, 115/4	-
116/1	-	116/3, 116/4	-
116/2	116/6	116/5	116/7
117/4	117/12	117/10, 117/11	-
117/6	117/17	117/15, 117/16	-
117/5	117/13	117/14	-
117/3	117/7	117/8, 117/9	-
118/2	118/7	118/5, 118/6	118/8
118/1	118/3	118/4	-
57/2	-	57/6, 57/7	57/8
57/1	57/4	57/5	-
57/3	57/9	57/10, 57/11	57/12
119/2	-	119/6, 119/7	-
119/1	119/4	119/5	-
119/3	119/8	119/9	-
124	124/1	124/2, 124/3	-
125	-	125/1	125/2
126/2	-	126/6	126/7
126/1	-	126/3, 126/4	126/5
120/2	-	120/6, 120/7	-
121/2	-	121/6, 121/7	121/8
122/2	-	122/5, 122/6	122/7
60	-	60/1, 60/2	60/3
61/1	61/3	61/4	-
61/2	-	61/5, 61/6	61/7
62/1	62/3	62/4	-
62/2	62/5	62/6	62/7
120/1	120/4	120/3, 120/5	-
121/1	121/3	121/5, 121/4	-
122/1	122/3	122/4	-
58	-	58/1	58/2
59	-	59/1	59/2
1/2	1/6	1/7	1/8
638	-	638/1	638/2
639	-	639/1	639/2
640	-	640/1	640/2
641/1	-	641/3	641/4
641/2	-	641/5	641/6
642	-	642/1, 642/2	642/3
643	-	643/1, 643/2, 643/3	643/4
644/2	-	644/3, 644/4, 644/5	-
645/2	-	645/3, 645/4	645/5
1/1	1/3	1/4, 1/5	-
63/2	63/5	63/6	-
64/2	64/5	64/6	-
65/2	65/7	65/8	-
66/21	66/48	66/49	-
66/23	66/54	66/53	-
63/1	63/3	63/4	-
64/1	64/3	64/4	-
65/1	65/4	65/5, 65/6	-
66/20	66/45	66/46, 66/47	-
66/22	66/50	66/51, 66/52	-
123/3	123/5	123/6, 123/7	-
123/4	-	122/8, 123/9	-
128	-	128/1	128/2
66/18	-	66/43, 66/44	-
66/16	-	66/39, 66/40	-
66/17	-	66/41	66/42
66/7	66/35	66/34	-
66/6	-	66/32, 66/33	-
66/8	66/36	66/37, 66/38	-
66/24	66/55	66/56, 66/57	-
66/26	-	66/58, 66/59	-
112/3	-	112/8, 112/9	
66/28	-	66/60, 66/61	-
2/5	-	2/5	-
218/3	-	218/3	-
181/4	-	181/4	-
216/1	-	216/1	-
217/1	-	217/1	-
65/3	-	65/3	-
264	264	-	-
263	263	-	-
247	247	-	-
248	248	-	-
245	245	-	-
246	246	-	-
238	238	-	-
240	240	-	-
868	868	-	-
223/2	223/2	-	-
237/1	237/1	-	-
164/1	164/1	-	-
165/1	165/1	-	-
104/1	104/1	-	-
169/2	169/2	-	-
114/8	114/8	-	-
114/6	114/6	-	-
176/1	176/1	-	-
177/3	177/3	-	-
644/1	644/1	-	-
645/1	645/1	-	-
66/25	66/25	-	-
66/27	66/27	-	-
264	264	-	-
263	263	-	-
Powiat chełmski, gmina Dorohusk; jedn. ewid. 060304_2 Dorohusk; obręb 0017 Okopy - Kolonia			
422	422/2	422/1, 422/3	-
418	418/1	418/2	418/3
419	419/1	419/2	419/3
420	-	420/1	420/2
406/5	-	406/10	406/11
406/3	-	406/8	406/9
407/11	-	407/15	407/16
407/5	-	407/12, 407/13	407/14
379/4	-	379/4	-
378/3	-	378/3	-
Powiat Chełmsk, gmina Dorohusk, jedn. ewid. 060304_2 Dorohusk, obręb 0002 Berdyszcze			
138	-	138/1	138/2
140/1	-	140/5	140/6
140/4	140/7	140/8, 140/9, 140/10	140/11
141/2	141/3	141/4, 141/5	141/6
143/6	143/9	143/10, 143/11	-
143/3	-	143/7	143/8
144/6	144/9	144/10, 144/11	-
145	-	145/1	145/2
222/4	-	222/7, 222/8	-
144/5	144/7	144/8	-
222/3	222/5	222/6	-
146/4	-	146/7, 146/8, 146/9	146/10
146/3	146/5	146/6	-
147/3	147/5	147/6	-
132/4	-	132/7, 132/8, 132/9	132/10
131/4	-	131/7, 131/8, 131/9, 131/10	131/11
224/4	-	224/7, 224/8	224/9
132/3	132/5	132/6	-
224/3	224/5	224/6	-
129	-	129/1	129/2
130/7	-	130/12, 130/13, 130/14	-
125/2	-	125/5	125/6
125/1	-	125/3, 125/4	-
130/6	-	130/10, 130/11	-
130/3	130/8	130/9	-
104/3	104/5	104/6, 104/7	-
104/4	-	104/8	104/9
103/3	103/5	103/6, 103/7	-
103/4	-	103/8, 103/9	103/10
102/3	102/5	102/6	-
102/4	-	102/7, 102/8	102/9
101/9	101/15	101/16	-
101/10	-	101/17, 101/18	-
101/3	-	101/13	101/14
101/12	-	101/21, 101/22	-
101/11	101/19	101/20	-
66/13	-	66/21, 66/22	-
66/15	-	66/23, 66/24	66/25
66/12	66/19	66/20	-
168/18	-	168/36, 168/35	-
168/17	-	168/33	168/34
168/15	-	168/28	168/29
168/16	-	168/30, 168/31	168/32
177/3	-	177/22	177/23
168/5	-	168/19	168/20
168/11	-	168/26	168/27
168/7	-	168/21, 168/22	-
168/8	-	168/23, 168/24	168/25
167/1	-	167/3, 167/4	-
165/4	-	165/9	165/10
165/8	-	165/11, 165/12, 165/13	165/14
164/8	164/16	164/14, 164/15	164/17
164/7	-	164/11, 164/12	164/13
164/9	-	164/18, 164/19	164/20
163/3	-	163/5, 163/6	163/7
156/2	-	156/8, 156/9	-
131/3	131/5	131/6	-
148/5	148/10	148/11	-
148/3	148/7	148/8, 148/9	-
156/7	-	156/13, 156/12	156/14
156/5	156/10	156/11	-
155/4	155/11	155/12	-
155/5	-	155/13	155/14
155/7	155/15	155/16	-
155/8	-	155/17	155/18
154/1	154/4	154/5	-
155/5	-	155/13	155/14
155/8	-	155/17	155/18
154/2	-	154/6	154/7
152/4	-	152/5	152/6
151/2	-	151/3	151/4
98	-	98/1, 98/2, 98/3	98/4
223/4	-	223/5	223/6
140/3	140/3	-	-
141/1	141/1	-	-
143/1	143/1	-	-
143/5	143/5	-	-
144/1	144/1	-	-
222/1	222/1	-	-
146/1	146/1	-	-
147/1	147/1	-	-
132/1	132/1	-	-
224/1	224/1	-	-
131/1	131/1	-	-
130/1	130/1	-	-
104/1	104/1	-	-
103/1	103/1	-	-
102/1	102/1	-	-
101/5	101/5	-	-
101/7	101/7	-	-
66/18	66/18	-	-
66/17	66/17	-	-
66/6	66/6	-	-
147/4	147/4	-	-
130/5	-	130/5	-
165/1	-	165/1	-
164/6	-	164/6	-
164/5	-	164/5	-
163/1	-	163/1	-
156/4	-	156/4	-
156/6	-	156/6	-
152/1	-	152/1	-
151/1	-	151/1	-
223/1	-	223/1	-
223/3	-	223/3	-
168/6	-	168/6	-
165/7	-	165/7	-
157/1	-	157/1	-
158/4	-	158/4	-
177/11	-	177/11	-
177/14	-	177/14	-
177/10	-	177/10	-

B. Poza projektowanym pasem drogowym, w granicach terenu niezbędnego do wykonania obiektów budowlanych, z których korzystanie będzie ograniczone (zajmowanych w trybie art. 11f *specustawy*):

Nr działki przed podziałem (lub całej)	Nr działki z której korzystanie będzie ograniczone	Rodzaj robót związany z ograniczeniem
(1)	(2)	(3)
Powiat chełmski, Gmina Chełm, jedn. ewid. 060303_2 Chełm, obręb 0025 Srebrzyszcze		
712/3	712/13	Budowa zjazdu indywidualnego Budowa sieci wodociągowej Rozbiórka budynku
712/3	712/12	Rozbiórka sieci energetycznej nN
418/1	418/6	Budowa zjazdu indywidualnego Budowa sieci wodociągowej Budowa zjazdu indywidualnego
418/2	418/10	Budowa zjazdu indywidualnego Budowa sieci wodociągowej Rozbiórka budynku Rozbiórka sieci kanalizacyjnej
419/1	419/7	Budowa zjazdu indywidualnego
419/4	419/10	Budowa zjazdu indywidualnego
421/2	421/15	Budowa zjazdu indywidualnego Budowa sieci wodociągowej Rozbiórka sieci gazowej Rozbiórka budynku
421/3	421/18	Budowa zjazdu indywidualnego Rozbiórka budynku Budowa sieci energetycznej SN Rozbiórka sieci energetycznej SN Budowa sieci teletechnicznej Rozbiórka sieci teletechnicznej
421/6	421/20	Budowa sieci energetycznej SN Rozbiórka sieci teletechnicznej Budowa sieci teletechnicznej
421/7	421/22	Budowa sieci energetycznej SN Budowa sieci teletechnicznej Rozbiórka sieci wodociągowej Rozbiórka sieci teletechnicznej
421/9	421/27	Budowa sieci teletechnicznej Budowa sieci wodociągowej Rozbiórka sieci wodociągowej Rozbiórka sieci teletechnicznej
387	387/2	Przebudowa innych dróg publicznych
488/2	488/5	Budowa zjazdu indywidualnego Rozbiórka sieci wodociągowej Budowa sieci wodociągowej
488/3	488/7	Budowa zjazdu indywidualnego Rozbiórka sieci wodociągowej Budowa sieci wodociągowej Rozbiórka sieci energetycznej nN Budowa sieci energetycznej nN Budowa sieci teletechnicznej
515	515/2	Rozbiórka sieci energetycznej nN Rozbiórka sieci teletechnicznej
516	516/2	Budowa zjazdu indywidualnego Rozbiórka sieci wodociągowej Budowa sieci wodociągowej Budowa sieci teletechnicznej
517	517/2	Budowa zjazdu indywidualnego Rozbiórka sieci wodociągowej Budowa sieci teletechnicznej
518/1	518/4	Budowa sieci teletechnicznej Budowa zjazdu indywidualnego
518/2	518/6	Budowa sieci teletechnicznej Budowa zjazdu indywidualnego Budowa sieci wodociągowej Rozbiórka sieci wodociągowej
519	519/2	Budowa zjazdu indywidualnego Budowa sieci teletechnicznej Rozbiórka sieci energetycznej nN Budowa sieci energetycznej nN
520	520/3	Budowa sieci teletechnicznej Budowa sieci energetycznej nN Budowa zjazdu indywidualnego Rozbiórka sieci elektroenergetycznej Rozbiórka sieci teletechnicznej
521	521/3	Budowa zjazdu indywidualnego Budowa sieci energetycznej nN Budowa sieci wodociągowej Rozbiórka sieci wodociągowej
522/3	522/7	Budowa zjazdu indywidualnego Rozbiórka sieci energetycznej nN Budowa sieci energetycznej nN Budowa sieci teletechnicznej Rozbiórka sieci teletechnicznej Budowa sieci wodociągowej
523	523/3	Budowa zjazdu indywidualnego Rozbiórka sieci wodociągowej Budowa sieci energetycznej nN Budowa sieci energetycznej SN Rozbiórka sieci energetycznej nN Rozbiórka sieci energetycznej SN
525/2	525/13	Budowa zjazdu indywidualnego Budowa sieci teletechnicznej Rozbiórka sieci energetycznej nN Budowa sieci energetycznej nN
525/1	525/10	Budowa sieci teletechnicznej
525/7	525/22	Budowa sieci wodociągowej Rozbiórka kanalizacji sanitarnej Budowa kanalizacji sanitarnej Rozbiórka sieci energetycznej nN
526/2	526/7	Budowa sieci wodociągowej
590/2	590/2	Przebudowa innych dróg publicznych
589/2	589/4	Przebudowa innych dróg publicznych
589/2	589/5	Przebudowa innych dróg publicznych
602	602/2	Przebudowa innych dróg publicznych
591/3	591/6	Budowa urządzeń melioracji wodnych Budowa sieci gazowej Budowa sieci teletechnicznej
592/1	592/6	Budowa urządzeń melioracji wodnych Budowa sieci gazowej Budowa sieci teletechnicznej
611/3	611/8	Budowa zjazdu indywidualnego
603/1	603/8	Budowa sieci gazowej Budowa sieci teletechnicznej Rozbiórka sieci teletechnicznej Rozbiórka sieci gazowej
605/1	605/6	Budowa zjazdu indywidualnego
607	607/5	Budowa zjazdu indywidualnego
616/3	616/10	Budowa sieci energetycznej nN Budowa zjazdu indywidualnego
616/2	616/6	Budowa sieci energetycznej nN
617	617/5	Budowa sieci energetycznej nN
650	650/2	Przebudowa innych dróg publicznych
500/4	500/7	Przebudowa innych dróg publicznych, przebudowa sieci kanalizacji deszczowej, przebudowa sieci wodociągowej, przebudowa sieci teletechnicznej
500/4	500/8	Przebudowa innych dróg publicznych, przebudowa sieci wodociągowej
500/4	500/9	Przebudowa innych dróg publicznych, budowa oświetlenia, przebudowa sieci elektroenergetycznej, przebudowa sieci teletechnicznej, przebudowa sieci kanalizacji deszczowej
Powiat miasto Chełm, gmina miasto Chełm, jedn. ewid. 066201_1 M. Chełm, obręb 0019		
538/1	538/1	Budowa urządzeń melioracji wodnych
536	536	Budowa urządzeń melioracji wodnych
535	535	Budowa urządzeń melioracji wodnych
534/1	534/6	Budowa urządzeń melioracji wodnych Budowa zjazdu indywidualnego
534/4	534/11	Budowa urządzeń melioracji wodnych Budowa zjazdu indywidualnego Budowa sieci energetycznej nN
532	532	Budowa zjazdu indywidualnego Budowa sieci energetycznej nN
532/1	532/1	Budowa zjazdu indywidualnego Budowa sieci energetycznej nN Rozbiórka sieci elektroenergetycznej

Lublin/34432248

WAG 1

eprasa.pl e399ae379a

Nr działki przed podziałem (lub całej)	Nr działki z której korzystanie będzie ograniczone	Rodzaj robót związany z ograniczeniem
(1)	(2)	(3)
527/4	527/16	Budowa sieci wodociągowej
527/5	527/22	Budowa sieci wodociągowej
528/2	528/12	Budowa sieci wodociągowej
529/4	529/13	Budowa sieci wodociągowej
529/2	529/7	Budowa sieci wodociągowej Rozbiórka sieci wodociągowej Budowa sieci energetycznej SN
530	530/3	Przebudowa innych dróg publicznych, przebudowa sieci elektroenergetycznej, przebudowa sieci kanalizacji deszczowej
Powiat chełmski, gmina Kamień, jedn. ewid. 060306_2 Kamień, obręb 0004 Ignatów		
12	12/4	Przebudowa innych dróg publicznych
12	12/5	Przebudowa innych dróg publicznych
15	15/4	Przebudowa innych dróg publicznych
15	15/5	Przebudowa innych dróg publicznych
20/2	20/6	Budowa urządzeń melioracji wodnych
21	21/4	Budowa urządzeń melioracji wodnych
21	21/5	Budowa zjazdu indywidualnego
22	22/4	Budowa urządzeń melioracji wodnych
22	22/5	Budowa zjazdu indywidualnego
23	23/4	Budowa urządzeń melioracji wodnych
23	23/5	Budowa zjazdu indywidualnego
24/2	24/6	Budowa urządzeń melioracji wodnych
26/4	26/8	Budowa urządzeń melioracji wodnych
26/4	26/9	Budowa zjazdu indywidualnego
27	27/5	Budowa urządzeń melioracji wodnych
27	27/6	Budowa zjazdu indywidualnego
28/1	28/8	Budowa urządzeń melioracji wodnych
29	29/5	Budowa urządzeń melioracji wodnych
Powiat chełmski, gmina Kamień, jedn. ewid. 060306_2 Kamień, obręb 0005 Ignatów Kolonia		
16	16/2	Budowa urządzeń melioracji wodnych
17	17/4	Budowa urządzeń melioracji wodnych
18/1	18/1	Rozbiórka sieci energetycznej nN
18/2	18/7	Budowa urządzeń melioracji wodnych Rozbiórka budynku Rozbiórka sieci wodociągowej Rozbiórka sieci energetycznej nN Rozbiórka sieci kanalizacji sanitarnej
18/2	18/8	Budowa urządzeń melioracji wodnych Budowa zjazdu indywidualnego Budowa sieci kanalizacji deszczowej Rozbiórka urządzeń melioracji wodnych
19/1	19/7	Rozbiórka budynku Budowa urządzeń melioracji wodnych
19/1	19/8	Budowa kanalizacji deszczowej Budowa zjazdu indywidualnego Budowa urządzeń melioracji wodnych
20/4	20/10	Budowa urządzeń melioracji wodnych
29	29/2	Budowa urządzeń melioracji wodnych
22/2	22/8	Budowa urządzeń melioracji wodnych
26	26/5	Budowa zjazdu indywidualnego
27	27/6	Budowa zjazdu indywidualnego
27	27/5	Budowa sieci wodociągowej Rozbiórka sieci wodociągowej
28	28/5	Rozbiórka sieci wodociągowej Budowa sieci wodociągowej
54	54/5	Przebudowa innych dróg publicznych
54	54/4	Przebudowa innych dróg publicznych
57	57/3	Budowa zjazdu indywidualnego Budowa sieci energetycznej SN Budowa sieci wodociągowej
58	58/4	Budowa sieci energetycznej SN Budowa zjazdu indywidualnego Rozbiórka sieci wodociągowej Budowa sieci wodociągowej
60/2	60/10	Budowa sieci energetycznej SN Budowa zjazdu indywidualnego
61	61/4	Budowa zjazdu indywidualnego
62	62/7	Budowa zjazdu indywidualnego Budowa sieci teletechnicznej
62	62/6	Budowa sieci energetycznej SN
63	63/4	Budowa sieci energetycznej SN Budowa urządzeń melioracji wodnych
66	66	Budowa sieci energetycznej SN Budowa urządzeń melioracji wodnych
69/2	69/4	Budowa sieci energetycznej SN Budowa urządzeń melioracji wodnych
70/2	70/6	Budowa sieci energetycznej SN Budowa oświetlenia Budowa zjazdu indywidualnego Budowa sieci teletechnicznej
119	119/2	Przebudowa innych dróg publicznych Rozbiórka sieci teletechnicznej
119	119/3	Przebudowa innych dróg publicznych Rozbiórka sieci teletechnicznej Rozbiórka sieci energetycznej nN Budowa oświetlenia Rozbiórka sieci wodociągowej Budowa sieci wodociągowej
137	137	Rozbiórka sieci gazowej Budowa sieci gazowej
161	161/2	Budowa sieci energetycznej nN Budowa sieci energetycznej SN Budowa sieci teletechnicznej
161	161/2	Budowa sieci energetycznej nN Budowa sieci energetycznej SN Budowa sieci teletechnicznej
161	161/3	Przebudowa innych dróg publicznych, rozbiórka sieci elektroenergetycznej, budowa sieci elektroenergetycznej nN
162	162/3	Budowa sieci teletechnicznej Rozbiórka sieci teletechnicznej Budowa zjazdu indywidualnego Budowa sieci gazowej Budowa sieci wodociągowej Rozbiórka sieci wodociągowej Budowa sieci energetycznej nN Budowa sieci energetycznej SN
163/4	163/8	Budowa sieci energetycznej SN Rozbiórka sieci energetycznej SN Budowa sieci gazowej Budowa sieci teletechnicznej
164	164/4	Rozbiórka sieci energetycznej SN
165	165/4	Rozbiórka sieci energetycznej SN Budowa sieci teletechnicznej Rozbiórka sieci teletechnicznej
165	165/3	Budowa zjazdu indywidualnego
189/1	189/8	Budowa zjazdu indywidualnego Budowa sieci teletechnicznej Rozbiórka sieci teletechnicznej
189/2	189/12	Budowa zjazdu indywidualnego Budowa sieci teletechnicznej
189/3	189/16	Budowa zjazdu indywidualnego
189/4	189/20	Budowa zjazdu indywidualnego
189/5	189/24	Budowa zjazdu indywidualnego
168	168/4	Budowa zjazdu indywidualnego
168	168/3	Rozbiórka sieci energetycznej SN Budowa sieci energetycznej SN
169/4	169/11	Budowa zjazdu indywidualnego
169/4	169/10	Rozbiórka budynku
169/3	169/6	Rozbiórka urządzeń melioracji wodnych Budowa sieci teletechnicznej Budowa sieci energetycznej nN
170/2	170/8	Budowa zjazdu indywidualnego Rozbiórka urządzeń melioracji wodnych Budowa sieci teletechnicznej Budowa sieci energetycznej nN Budowa sieci wodociągowej Rozbiórka sieci wodociągowej
170/2	170/9	Budowa zjazdu indywidualnego Budowa urządzeń melioracji wodnych Budowa sieci wodociągowej
146	146	Budowa sieci teletechnicznej Budowa sieci energetycznej nN
147	147	Budowa sieci teletechnicznej Budowa sieci energetycznej nN
190/4	190/4	Budowa sieci energetycznej SN
148/1	148/4	Budowa zjazdu indywidualnego Budowa sieci teletechnicznej Budowa sieci energetycznej nN
148/2	148/6	Budowa zjazdu indywidualnego Budowa urządzeń melioracji wodnych
151	151/5	Budowa urządzeń melioracji wodnych Rozbiórka sieci energetycznej nN
151	151/4	Budowa zjazdu indywidualnego Budowa sieci energetycznej nN Budowa sieci teletechnicznej Rozbiórka sieci teletechnicznej
171/2	171/7	Budowa sieci teletechnicznej Budowa sieci wodociągowej Rozbiórka sieci wodociągowej Budowa zjazdu indywidualnego
172	172/2	Budowa sieci teletechnicznej Budowa sieci wodociągowej Rozbiórka sieci wodociągowej Budowa zjazdu indywidualnego
173	173/2	Budowa zjazdu indywidualnego Budowa sieci energetycznej nN Budowa sieci teletechnicznej
175	175	Budowa sieci energetycznej nN
152	152/4	Rozbiórka sieci teletechnicznej Budowa sieci teletechnicznej Rozbiórka sieci energetycznej nN Budowa sieci energetycznej nN
152	152/5	Budowa urządzeń melioracji wodnych
153	153/5	Budowa sieci energetycznej nN Budowa sieci teletechnicznej
153	153/7	Budowa urządzeń melioracji wodnych
156	156/4	Budowa urządzeń melioracji wodnych
157/2	157/7	Budowa urządzeń melioracji wodnych Rozbiórka urządzeń melioracji wodnych
158	158/3	Budowa urządzeń melioracji wodnych Rozbiórka urządzeń melioracji wodnych
159	159/5	Budowa urządzeń melioracji wodnych
159	159/4	Budowa urządzeń melioracji wodnych
134	134/3	Przebudowa innych dróg publicznych
132	132	Budowa urządzeń melioracji wodnych
133	133/5	Budowa urządzeń melioracji wodnych Rozbiórka urządzeń melioracji wodnych Budowa zjazdu indywidualnego
Powiat chełmski, gmina Kamień, jedn. ewid. 060306_2 Kamień, obręb 0008 Kamień Kolonia		
82	82/2	Budowa sieci teletechnicznej
83	83	Przebudowa innych dróg publicznych Rozbiórka sieci teletechnicznej Budowa sieci teletechnicznej Budowa sieci kanalizacji deszczowej
96	96/2	Rozbiórka sieci teletechnicznej Rozbiórka sieci gazowej Budowa sieci teletechnicznej Budowa sieci gazowej
98	98/2	Rozbiórka sieci teletechnicznej Budowa zjazdu indywidualnego Budowa sieci teletechnicznej Budowa sieci gazowej
100	100	Budowa sieci teletechnicznej Budowa sieci gazowej Budowa urządzeń melioracji wodnych
Powiat chełmski, gmina Kamień, jedn. ewid. 060306_2 Kamień, obręb 0015 Rudolfin		
196	196/4	Budowa zjazdu indywidualnego
197	197/3	Budowa zjazdu indywidualnego
198	198/3	Budowa zjazdu indywidualnego
162/2	162/5	Budowa zjazdu indywidualnego Budowa sieci energetycznej SN Budowa sieci wodociągowej Budowa sieci teletechnicznej Rozbiórka sieci teletechnicznej Budowa sieci wodociągowej
162/2	162/6	Budowa sieci energetycznej SN Budowa sieci teletechnicznej Rozbiórka sieci teletechnicznej Budowa sieci wodociągowej Rozbiórka sieci wodociągowej
164	164	Przebudowa innych dróg publicznych
194	194	Przebudowa innych dróg publicznych
Powiat chełmski, gmina Kamień, jedn. ewid. 060306_2 Kamień, obręb 0014 Pławanice Kolonia		
1	1/5	Przebudowa innych dróg publicznych
1	1/4	Budowa zjazdu indywidualnego
88	88/8	Budowa sieci energetycznej SN Budowa sieci wodociągowej
88	88/9	Budowa sieci energetycznej SN Budowa sieci wodociągowej
88	88/7	Budowa zjazdu indywidualnego
86	86/3	Przebudowa innych dróg publicznych
87	87	Budowa sieci energetycznej SN
91	91/4	Przebudowa innych dróg publicznych Rozbiórka sieci wodociągowej Budowa sieci wodociągowej
91	91/5	Przebudowa innych dróg publicznych Rozbiórka sieci wodociągowej Budowa sieci wodociągowej
93/2	93/8	Rozbiórka sieci energetycznej SN Budowa sieci energetycznej SN
93/2	93/9	Rozbiórka sieci energetycznej SN Budowa sieci energetycznej SN
96	96/3	Budowa zjazdu indywidualnego
140	140/3	Przebudowa innych dróg publicznych Rozbiórka sieci elektroenergetycznej Budowa sieci elektroenergetycznej
140	140/4	Przebudowa innych dróg publicznych Rozbiórka sieci elektroenergetycznej
140	140/5	Przebudowa innych dróg publicznych Rozbiórka sieci elektroenergetycznej Budowa sieci kanalizacji deszczowej Budowa sieci elektroenergetycznej
Powiat chełmski, gmina Kamień, jedn. ewid. 060306_2 Kamień, obręb 0010 Majdan Pławanicki		
1	1/8	Budowa urządzeń melioracji wodnych Rozbiórka urządzeń melioracji wodnych Budowa sieci energetycznej SN Budowa sieci teletechnicznej Rozbiórka sieci teletechnicznej Rozbiórka sieci wodociągowej Budowa sieci wodociągowej
1	1/7	Budowa urządzeń melioracji wodnych Rozbiórka urządzeń melioracji wodnych
2	2/4	Przebudowa innych dróg publicznych Budowa urządzeń melioracji wodnych
2	2/3	Przebudowa innych dróg publicznych
3	3/6	Budowa urządzeń melioracji wodnych Rozbiórka urządzeń melioracji wodnych Budowa sieci teletechnicznej Rozbiórka sieci teletechnicznej
3	3/5	Rozbiórka urządzeń melioracji wodnych Budowa sieci teletechnicznej Budowa sieci energetycznej Rozbiórka sieci teletechnicznej Rozbiórka sieci wodociągowej Budowa sieci wodociągowej
4	4/5	Budowa zjazdu indywidualnego Rozbiórka sieci energetycznej SN Budowa sieci energetycznej SN Budowa sieci teletechnicznej Rozbiórka urządzeń melioracji wodnych
4	4/4	Budowa sieci energetycznej SN Budowa sieci teletechnicznej Budowa sieci wodociągowej
7	7/3	Budowa urządzeń melioracji wodnych
23	23/2	Budowa urządzeń melioracji wodnych
22	22/2	Budowa zjazdu indywidualnego
29	29/3	Budowa urządzeń melioracji wodnych Rozbiórka urządzeń melioracji wodnych
18/2	18/6	Rozbiórka urządzeń melioracji wodnych
Powiat chełmski, gmina Kamień, jedn. ewid. 060306_2 Kamień, obręb 0013 Pławanice		
243	243/5	Budowa urządzeń melioracji wodnych
243	243/4	Budowa urządzeń melioracji wodnych
243	243/6	Budowa urządzeń melioracji wodnych Budowa zjazdu indywidualnego Rozbiórka urządzeń melioracji wodnych
232	232/4	Budowa urządzeń melioracji wodnych
232	232/5	Budowa zjazdu indywidualnego
233	233/6	Budowa zjazdu indywidualnego Rozbiórka urządzeń melioracji wodnych
233	233/5	Rozbiórka urządzeń melioracji wodnych Budowa urządzeń melioracji wodnych
235	235/6	Budowa urządzeń melioracji wodnych Rozbiórka urządzeń melioracji wodnych
236	236/7	Rozbiórka urządzeń melioracji wodnych Budowa urządzeń melioracji wodnych
237	237/3	Przebudowa innych dróg Publicznych Budowa urządzeń melioracji wodnych Rozbiórka urządzeń melioracji wodnych
237	237/4	Przebudowa innych dróg publicznych
237	237/5	Przebudowa innych dróg publicznych
238	238/3	Rozbiórka urządzeń melioracji wodnych Budowa urządzeń melioracji wodnych
239	239/3	Budowa zjazdu indywidualnego Rozbiórka urządzeń melioracji wodnych Budowa urządzeń melioracji wodnych
240	240/3	Budowa urządzeń melioracji wodnych Budowa zjazdu indywidualnego
252	252/5	Rozbiórka urządzeń melioracji wodnych Budowa urządzeń melioracji wodnych
253	253/3	Budowa urządzeń melioracji wodnych Budowa zjazdu indywidualnego Rozbiórka urządzeń melioracji wodnych
254	254/4	Budowa zjazdu indywidualnego Rozbiórka urządzeń melioracji wodnych
255	255/5	Budowa zjazdu indywidualnego
255	255/4	Rozbiórka urządzeń melioracji wodnych
256	256/3	Budowa zjazdu indywidualnego
256	256/4	Rozbiórka urządzeń melioracji wodnych
257	257/4	Budowa zjazdu indywidualnego Rozbiórka urządzeń melioracji wodnych
258	258/4	Rozbiórka urządzeń melioracji wodnych Budowa urządzeń melioracji wodnych
283	283/2	Budowa urządzeń melioracji wodnych Rozbiórka urządzeń melioracji wodnych
284	284/4	Rozbiórka urządzeń melioracji wodnych
285	285/3	Budowa zjazdu indywidualnego
286	286/3	Rozbiórka urządzeń melioracji wodnych Budowa zjazdu indywidualnego Budowa urządzeń melioracji wodnych
287	287/3	Budowa urządzeń melioracji wodnych Budowa zjazdu indywidualnego
288	288/3	Budowa zjazdu indywidualnego Budowa urządzeń melioracji wodnych Rozbiórka urządzeń melioracji wodnych
289	289/3	Budowa urządzeń melioracji wodnych Budowa zjazdu indywidualnego
289	289/4	Rozbiórka urządzeń melioracji wodnych
290	290/5	Budowa urządzeń melioracji wodnych
290	290/4	Rozbiórka urządzeń melioracji wodnych
291/1	291/7	Budowa zjazdu indywidualnego Budowa urządzeń melioracji wodnych
291/1	291/6	Rozbiórka urządzeń melioracji wodnych
291/2	291/12	Budowa zjazdu indywidualnego Rozbiórka urządzeń melioracji wodnych Budowa urządzeń melioracji wodnych
291/2	291/11	Budowa zjazdu indywidualnego Rozbiórka urządzeń melioracji wodnych
292	292/4	Budowa zjazdu indywidualnego Budowa urządzeń melioracji wodnych Rozbiórka urządzeń melioracji wodnych
293	293/3	Budowa zjazdu indywidualnego
294	294/3	Budowa zjazdu indywidualnego Budowa urządzeń melioracji wodnych
295/2	295/6	Budowa zjazdu indywidualnego Budowa urządzeń melioracji wodnych
296	296/6	Budowa zjazdu indywidualnego
296	296/4	Rozbiórka urządzeń melioracji wodnych
296	296/5	Budowa zjazdu indywidualnego Rozbiórka urządzeń melioracji wodnych
304	304/2	Budowa zjazdu indywidualnego Budowa urządzeń melioracji wodnych
305	305/2	Budowa zjazdu indywidualnego Budowa urządzeń melioracji wodnych
306	306/2	Budowa zjazdu indywidualnego
307	307/2	Budowa zjazdu indywidualnego
308	308/3	Budowa zjazdu indywidualnego
308	308/1	Rozbiórka urządzeń melioracji wodnych
309	309/1	Rozbiórka urządzeń melioracji wodnych
281	281/5	Budowa zjazdu indywidualnego Budowa urządzeń melioracji wodnych
268/1	268/6	Budowa urządzeń melioracji wodnych
269	269/2	Budowa urządzeń melioracji wodnych
272/2	272/4	Rozbiórka urządzeń melioracji wodnych Budowa urządzeń melioracji wodnych
273	273	Przebudowa innych dróg publicznych
280	280	Przebudowa innych dróg publicznych Budowa urządzeń melioracji wodnych
262	262	Przebudowa innych dróg publicznych
261	261/3	Rozbiórka urządzeń melioracji wodnych Budowa urządzeń melioracji wodnych
Powiat chełmski, gmina Dorohusk; jedn. ewid. 060304_2 Dorohusk, obręb 0010 Kroczyn		
150	150/3	Rozbiórka urządzeń melioracji wodnych
143	143/2	Budowa urządzeń melioracji wodnych Rozbiórka urządzeń melioracji wodnych
142	142/2	Budowa urządzeń melioracji wodnych Rozbiórka urządzeń melioracji wodnych
141	141/2	Budowa urządzeń melioracji wodnych
140	140/2	Budowa urządzeń melioracji wodnych
139	139/2	Budowa urządzeń melioracji wodnych
145	145/2	Budowa urządzeń melioracji wodnych
146	146/2	Budowa urządzeń melioracji wodnych Rozbiórka urządzeń melioracji wodnych
21/4	21/4	Budowa urządzeń melioracji wodnych
32	32	Budowa urządzeń melioracji wodnych
45/4	45/15	Budowa urządzeń melioracji wodnych
46	46/2	Budowa urządzeń melioracji wodnych
46	46/3	Budowa urządzeń melioracji wodnych
47	47/3	Rozbiórka urządzeń melioracji wodnych Budowa urządzeń melioracji wodnych
47	47/2	Budowa urządzeń melioracji wodnych
48	48/2	Rozbiórka urządzeń melioracji wodnych Budowa urządzeń melioracji wodnych
49	49/2	Budowa urządzeń melioracji wodnych
54	54	Budowa urządzeń melioracji wodnych
55	55	Budowa urządzeń melioracji wodnych
50	50/2	Rozbiórka urządzeń melioracji wodnych Budowa zjazdu indywidualnego
51	51/3	Rozbiórka urządzeń melioracji wodnych Budowa zjazdu indywidualnego
51	51/4	Rozbiórka urządzeń melioracji wodnych
52	52/5	Rozbiórka urządzeń melioracji wodnych Budowa zjazdu indywidualnego
52	52/6	Rozbiórka urządzeń melioracji wodnych
58/1	58/9	Rozbiórka urządzeń melioracji wodnych Budowa urządzeń melioracji wodnych Budowa zjazdu indywidualnego
58/1	58/8	Budowa zjazdu indywidualnego Rozbiórka urządzeń melioracji wodnych Budowa urządzeń melioracji wodnych
58/3	58/15	Rozbiórka urządzeń melioracji wodnych Budowa urządzeń melioracji wodnych Budowa zjazdu indywidualnego
58/3	58/14	Rozbiórka urządzeń melioracji wodnych Budowa urządzeń melioracji wodnych Budowa zjazdu indywidualnego
40/1	40/11	Budowa zjazdu indywidualnego
40/1	40/10	Budowa zjazdu indywidualnego Rozbiórka urządzeń melioracji wodnych Budowa urządzeń melioracji wodnych
82	82/2	Budowa zjazdu indywidualnego. Budowa urządzeń melioracji wodnych
60/1	60/9	Budowa zjazdu indywidualnego
60/1	60/10	Rozbiórka urządzeń melioracji wodnych Budowa zjazdu indywidualnego
61/1	61/8	Budowa zjazdu indywidualnego
61/1	61/9	Rozbiórka urządzeń melioracji wodnych Budowa zjazdu indywidualnego
62/1	62/6	Budowa zjazdu indywidualnego
62/1	62/7	Budowa zjazdu indywidualnego Rozbiórka urządzeń melioracji wodnych Budowa urządzeń melioracji wodnych
63/1	63/5	Rozbiórka urządzeń melioracji wodnych Budowa zjazdu indywidualnego
63/1	63/6	Rozbiórka urządzeń melioracji wodnych Budowa zjazdu indywidualnego Budowa urządzeń melioracji wodnych
64/2	64/5	Budowa urządzeń melioracji wodnych
64/2	64/6	Budowa urządzeń melioracji wodnych

Lublin/34432249

1 WAG

eprasa.pl e399ae379a

Nr działki przed podziałem (lub całej)	Nr działki z której korzystanie będzie ograniczone	Rodzaj robót związany z ograniczeniem
(1)	(2)	(3)
65/4	65/7	Rozbiórka urządzeń melioracji wodnych Budowa urządzeń melioracji wodnych Budowa zjazdu indywidualnego
65/4	65/8	Rozbiórka urządzeń melioracji wodnych Budowa urządzeń melioracji wodnych
89	89	Budowa urządzeń melioracji wodnych
137	137	Budowa urządzeń melioracji wodnych Rozbiórka urządzeń melioracji wodnych
88	88	Budowa urządzeń melioracji wodnych
66/2	66/6	Budowa zjazdu indywidualnego Rozbiórka urządzeń melioracji wodnych
66/2	66/7	Rozbiórka urządzeń melioracji wodnych Budowa urządzeń melioracji wodnych Budowa zjazdu indywidualnego Budowa sieci energetycznej nN Rozbiórka sieci teletechnicznej Budowa sieci teletechnicznej
67/2	67/6	Rozbiórka urządzeń melioracji wodnych Budowa urządzeń melioracji wodnych Budowa zjazdu indywidualnego
67/2	67/7	Rozbiórka urządzeń melioracji wodnych Budowa zjazdu indywidualnego Budowa sieci energetycznej nN Rozbiórka sieci teletechnicznej Budowa sieci teletechnicznej
68/2	68/9	Rozbiórka urządzeń melioracji wodnych Budowa zjazdu indywidualnego Budowa sieci energetycznej nN Rozbiórka sieci teletechnicznej Budowa sieci teletechnicznej
69	69/3	Rozbiórka urządzeń melioracji wodnych Budowa urządzeń melioracji wodnych Budowa zjazdu indywidualnego
70	70/3	Rozbiórka urządzeń melioracji wodnych Budowa zjazdu indywidualnego
73	73/3	Rozbiórka urządzeń melioracji wodnych Budowa zjazdu indywidualnego
75/6	75/12	Budowa zjazdu indywidualnego
75/4	75/9	Budowa zjazdu indywidualnego
78/3	78/10	Budowa urządzeń melioracji wodnych Budowa zjazdu indywidualnego
79/3	79/7	Budowa zjazdu indywidualnego
79/4	79/10	Budowa zjazdu indywidualnego
17/2	17/4	Budowa zjazdu indywidualnego Budowa sieci energetycznej nN Rozbiórka sieci teletechnicznej Budowa sieci teletechnicznej
16/2	16/6	Budowa zjazdu indywidualnego Budowa urządzeń melioracji wodnych Rozbiórka sieci energetycznej nN Budowa sieci energetycznej nN Rozbiórka sieci teletechnicznej Budowa sieci teletechnicznej Budowa sieci wodociągowej
17/1	17/1	Rozbiórka sieci energetycznej SN Budowa sieci energetycznej SN
13/2	13/7	Budowa zjazdu indywidualnego Budowa sieci energetycznej SN Rozbiórka budynku
13/3	13/13	Budowa sieci energetycznej SN Budowa zjazdu indywidualnego
14/1	14/7	Rozbiórka sieci energetycznej SN Budowa sieci energetycznej SN Budowa zjazdu indywidualnego
13/4	13/20	Budowa zjazdu indywidualnego Rozbiórka sieci energetycznej nN Budowa sieci energetycznej nN Rozbiórka sieci teletechnicznej Budowa sieci teletechnicznej Rozbiórka budynku
13/5	13/22	Rozbiórka sieci energetycznej nN Budowa sieci energetycznej nN
10	10	Budowa zjazdu indywidualnego
11	11/2	Budowa zjazdu indywidualnego Budowa sieci teletechnicznej
12	12/3	Budowa zjazdu indywidualnego Budowa sieci energetycznej nN Rozbiórka sieci teletechnicznej Budowa sieci teletechnicznej
57	57/2	Przebudowa innych dróg publicznych Rozbiórka urządzeń melioracji wodnych
57	57/3	Przebudowa innych dróg publicznych
59	59/2	Przebudowa innych dróg publicznych
59	59/3	Przebudowa innych dróg publicznych
71	71/3	Przebudowa innych dróg publicznych Rozbiórka urządzeń melioracji wodnych
68/1	68/4	Przebudowa innych dróg publicznych Budowa kanalizacji deszczowej Rozbiórka oświetlenia Budowa oświetlenia Budowa sieci energetycznej nN Budowa sieci teletechnicznej
67/1	67/1	Przebudowa innych dróg publicznych Budowa kanalizacji deszczowej Rozbiórka oświetlenia Budowa oświetlenia Budowa sieci teletechnicznej
66/1	66/1	Przebudowa innych dróg publicznych Rozbiórka oświetlenia Budowa oświetlenia
20	20/4	Przebudowa innych dróg publicznych Rozbiórka oświetlenia Budowa oświetlenia Rozbiórka sieci teletechnicznej Budowa sieci teletechnicznej Rozbiórka sieci energetycznej Budowa sieci energetycznej
20	20/3	Przebudowa innych dróg publicznych Rozbiórka oświetlenia Budowa oświetlenia Rozbiórka sieci teletechnicznej Budowa sieci teletechnicznej Rozbiórka sieci energetycznej
78/2	78/2	Przebudowa innych dróg publicznych Budowa kanalizacji deszczowej Rozbiórka urządzeń melioracji wodnych Rozbiórka oświetlenia Budowa oświetlenia Rozbiórka sieci teletechnicznej Rozbiórka sieci energetycznej Budowa sieci energetycznej
79/1	79/1	Przebudowa innych dróg publicznych Budowa kanalizacji deszczowej Rozbiórka oświetlenia Budowa oświetlenia Rozbiórka sieci teletechnicznej Rozbiórka sieci energetycznej Budowa sieci energetycznej
Powiat chełmski, gmina Dorohusk, jedn. ewid. 060304_2 Dorohusk, obręb 0024 Stefanów		
1/7	1/18	Budowa zjazdu indywidualnego
1/8	1/20	Budowa zjazdu indywidualnego Budowa sieci energetycznej SN
1/9	1/22	Budowa zjazdu indywidualnego Budowa sieci energetycznej SN Budowa sieci teletechnicznej
2/1	2/4	Budowa sieci teletechnicznej
1/3	1/15	Rozbiórka sieci energetycznej nN Budowa sieci energetycznej nN Budowa sieci teletechnicznej Rozbiórka sieci wodociągowej Budowa sieci wodociągowej Budowa zjazdu indywidualnego
1/3	1/16	Budowa sieci energetycznej SN Budowa urządzeń melioracji wodnych
28	28/3	Budowa zjazdu indywidualnego Budowa urządzeń melioracji wodnych
29/6	29/8	Rozbiórka urządzeń melioracji wodnych Budowa urządzeń melioracji wodnych
30	30/4	Budowa urządzeń melioracji wodnych Budowa zjazdu indywidualnego
31	31/5	Budowa zjazdu indywidualnego
34/9	34/9	Budowa urządzeń melioracji wodnych
37	37/3	Budowa urządzeń melioracji wodnych Budowa zjazdu indywidualnego
25	25	Przebudowa innych dróg publicznych
26/2	26/2	Przebudowa innych dróg publicznych
Powiat chełmski, gmina Dorohusk, jedn. ewid. 060304_2 Dorohusk, obręb 0020 Pogranicze		
79	79/3	Budowa urządzeń melioracji wodnych Budowa zjazdu indywidualnego
64	64/2	Przebudowa innych dróg publicznych
Powiat chełmski, gmina Dorohusk, jedn. ewid. 060304_2 Dorohusk, obręb 0021 Puszki		
113	113/3	Budowa zjazdu indywidualnego
110	110/12	Rozbiórka urządzeń melioracji wodnych Budowa urządzeń melioracji wodnych Budowa zjazdu indywidualnego
110	110/11	Rozbiórka urządzeń melioracji wodnych Budowa urządzeń melioracji wodnych Budowa zjazdu indywidualnego
111	111/4	Budowa urządzeń melioracji wodnych Rozbiórka urządzeń melioracji wodnych Budowa zjazdu indywidualnego
105	105/3	Budowa zjazdu indywidualnego Budowa urządzeń melioracji wodnych
106	106	Budowa urządzeń melioracji wodnych
103	103/3	Rozbiórka urządzeń melioracji wodnych Budowa urządzeń melioracji wodnych Budowa zjazdu indywidualnego
102	102/3	Rozbiórka urządzeń melioracji wodnych Budowa urządzeń melioracji wodnych
95	95	Budowa urządzeń melioracji wodnych
93	93/2	Budowa zjazdu indywidualnego Budowa urządzeń melioracji wodnych Rozbiórka urządzeń melioracji wodnych
91	91/4	Budowa zjazdu indywidualnego Rozbiórka urządzeń melioracji wodnych Budowa urządzeń melioracji wodnych
91	91/5	Budowa zjazdu indywidualnego Rozbiórka urządzeń melioracji wodnych Budowa urządzeń melioracji wodnych
92	92/5	Budowa zjazdu indywidualnego Rozbiórka urządzeń melioracji wodnych Budowa urządzeń melioracji wodnych
92	92/4	Budowa zjazdu indywidualnego Rozbiórka urządzeń melioracji wodnych Budowa urządzeń melioracji wodnych
94	94/3	Budowa zjazdu indywidualnego Rozbiórka urządzeń melioracji wodnych Budowa urządzeń melioracji wodnych
97	97/3	Budowa zjazdu indywidualnego Rozbiórka urządzeń melioracji wodnych Budowa urządzeń melioracji wodnych
98	98	Rozbiórka urządzeń melioracji wodnych Budowa urządzeń melioracji wodnych
88	88	Rozbiórka urządzeń melioracji wodnych Budowa urządzeń melioracji wodnych
53/4	53/10	Budowa zjazdu indywidualnego Rozbiórka urządzeń melioracji wodnych Budowa urządzeń melioracji wodnych
54/2	54/6	Budowa zjazdu indywidualnego Rozbiórka urządzeń melioracji wodnych Budowa urządzeń melioracji wodnych Rozbiórka sieci wodociągowej Budowa sieci wodociągowej
54/2	54/7	Budowa zjazdu indywidualnego Rozbiórka urządzeń melioracji wodnych Budowa urządzeń melioracji wodnych Rozbiórka sieci wodociągowej Budowa sieci wodociągowej
56/2	56/11	Budowa zjazdu indywidualnego Rozbiórka sieci energetycznej nN
56/2	56/13	Budowa zjazdu indywidualnego Rozbiórka urządzeń melioracji wodnych Budowa urządzeń melioracji wodnych
56/2	56/12	Budowa zjazdu indywidualnego Rozbiórka urządzeń melioracji wodnych Budowa urządzeń melioracji wodnych
57/2	57/8	Budowa zjazdu indywidualnego Rozbiórka urządzeń melioracji wodnych Budowa urządzeń melioracji wodnych
83/2	83/5	Budowa zjazdu indywidualnego
58/2	58/7	Budowa zjazdu indywidualnego
59/9	59/23	Budowa zjazdu indywidualnego
59/9	59/22	Budowa zjazdu indywidualnego
59/5	59/13	Budowa sieci wodociągowej
59/5	59/14	Rozbiórka urządzeń melioracji wodnych Budowa sieci wodociągowej
59/5	59/15	Budowa zjazdu indywidualnego Rozbiórka sieci wodociągowej Budowa sieci wodociągowej
59/7	59/17	Rozbiórka urządzeń melioracji wodnych Budowa sieci wodociągowej
60/3	60/8	Budowa sieci wodociągowej Budowa sieci energetycznej nN
60/3	60/9	Budowa zjazdu indywidualnego Rozbiórka sieci wodociągowej Budowa sieci wodociągowej
69/2	69/2	Rozbiórka sieci energetycznej nN Budowa sieci energetycznej nN
69/1	69/1	Rozbiórka sieci energetycznej nN Budowa sieci energetycznej nN
85/1	85/5	Budowa zjazdu indywidualnego Budowa sieci energetycznej nN
68/3	68/15	Budowa zjazdu indywidualnego
68/9	68/22	Budowa zjazdu indywidualnego
68/4	68/18	Rozbiórka sieci energetycznej nN Budowa sieci energetycznej nN Rozbiórka sieci teletechnicznej Budowa zjazdu indywidualnego
67/2	67/4	Budowa zjazdu indywidualnego
39/2	39/4	Budowa sieci energetycznej nN Rozbiórka sieci teletechnicznej Budowa sieci teletechnicznej Rozbiórka sieci wodociągowej Budowa sieci wodociągowej Budowa zjazdu indywidualnego
38/4	38/10	Budowa sieci energetycznej nN Rozbiórka sieci teletechnicznej Budowa sieci teletechnicznej Rozbiórka sieci wodociągowej Budowa sieci wodociągowej
38/6	38/6	Rozbiórka sieci teletechnicznej Budowa sieci teletechnicznej Budowa sieci energetycznej nN
24/6	24/20	Rozbiórka urządzeń melioracji wodnych Budowa urządzeń melioracji wodnych Rozbiórka sieci teletechnicznej Budowa sieci teletechnicznej Rozbiórka sieci wodociągowej Budowa sieci wodociągowej Budowa sieci energetycznej nN Budowa zjazdu indywidualnego
37/2	37/4	Rozbiórka urządzeń melioracji wodnych Budowa urządzeń melioracji wodnych Rozbiórka sieci teletechnicznej Budowa sieci teletechnicznej Budowa sieci energetycznej nN
36/1	36/11	Rozbiórka urządzeń melioracji wodnych Budowa urządzeń melioracji wodnych
36/8	36/16	Rozbiórka urządzeń melioracji wodnych Budowa urządzeń melioracji wodnych Budowa sieci energetycznej nN Rozbiórka sieci teletechnicznej Budowa sieci teletechnicznej Rozbiórka sieci wodociągowej Budowa sieci wodociągowej
82/1	82/10	Rozbiórka urządzeń melioracji wodnych Budowa urządzeń melioracji wodnych Budowa zjazdu indywidualnego
82/1	82/9	Budowa urządzeń melioracji wodnych Budowa zjazdu indywidualnego
35/2	35/7	Rozbiórka urządzeń melioracji wodnych Budowa urządzeń melioracji wodnych
35/2	35/6	Rozbiórka urządzeń melioracji wodnych Budowa urządzeń melioracji wodnych Budowa zjazdu indywidualnego
34/2	34/7	Rozbiórka urządzeń melioracji wodnych Budowa urządzeń melioracji wodnych
34/2	34/6	Rozbiórka urządzeń melioracji wodnych Budowa urządzeń melioracji wodnych Budowa zjazdu indywidualnego
33/4	33/11	Rozbiórka urządzeń melioracji wodnych Budowa urządzeń melioracji wodnych
33/4	33/10	Budowa zjazdu indywidualnego
33/6	33/16	Rozbiórka urządzeń melioracji wodnych Budowa urządzeń melioracji wodnych
33/6	33/15	Budowa zjazdu indywidualnego
31/6	31/11	Rozbiórka urządzeń melioracji wodnych Budowa urządzeń melioracji wodnych
31/6	31/10	Budowa zjazdu indywidualnego
30/2	30/7	Budowa zjazdu indywidualnego Budowa urządzeń melioracji wodnych
29/2	29/8	Rozbiórka urządzeń melioracji wodnych
29/2	29/7	Rozbiórka urządzeń melioracji wodnych Budowa zjazdu indywidualnego
28/2	28/5	Rozbiórka urządzeń melioracji wodnych Budowa zjazdu indywidualnego
25/2	25/6	Budowa zjazdu indywidualnego
25/2	25/7	Rozbiórka urządzeń melioracji wodnych Budowa urządzeń melioracji wodnych Rozbiórka sieci wodociągowej Budowa sieci wodociągowej
26	26	Rozbiórka sieci wodociągowej Budowa sieci wodociągowej
27	27	Budowa urządzeń melioracji wodnych Rozbiórka sieci wodociągowej Budowa sieci wodociągowej
25/2	25/7	Rozbiórka urządzeń melioracji wodnych Budowa urządzeń melioracji wodnych Budowa zjazdu indywidualnego
25/2	25/8	Rozbiórka urządzeń melioracji wodnych Budowa urządzeń melioracji wodnych Budowa zjazdu indywidualnego
17/15	17/17	Budowa zjazdu indywidualnego Budowa sieci energetycznej nN Budowa sieci teletechnicznej
18/2	18/4	Budowa zjazdu indywidualnego Rozbiórka sieci energetycznej nN Budowa sieci energetycznej nN Rozbiórka sieci teletechnicznej Budowa sieci teletechnicznej Rozbiórka sieci wodociągowej Budowa sieci wodociągowej
20	20	Budowa urządzeń melioracji wodnych
21	21/4	Budowa zjazdu indywidualnego.
22/2	22/4	Budowa zjazdu indywidualnego Budowa sieci energetycznej nN
23/4	23/8	Budowa zjazdu indywidualnego Budowa sieci energetycznej nN Budowa sieci teletechnicznej Rozbiórka sieci wodociągowej Budowa sieci wodociągowej
23/3	23/6	Budowa zjazdu indywidualnego Budowa sieci energetycznej nN Budowa sieci teletechnicznej Rozbiórka sieci wodociągowej Budowa sieci wodociągowej
24/4	24/13	Rozbiórka urządzeń melioracji wodnych Budowa zjazdu indywidualnego Budowa sieci energetycznej nN Budowa sieci teletechnicznej Rozbiórka sieci wodociągowej Budowa sieci wodociągowej
24/4	24/14	Budowa urządzeń melioracji wodnych
24/6	24/21	Budowa urządzeń melioracji wodnych
57/1	57/4	Przebudowa innych dróg publicznych
56/1	56/1	Przebudowa innych dróg publicznych Budowa kanalizacji deszczowej Rozbiórka sieci energetycznej nN Rozbiórka sieci wodociągowej Budowa sieci wodociągowej
54/1	54/1	Przebudowa innych dróg publicznych Rozbiórka urządzeń melioracji wodnych Budowa urządzeń melioracji wodnych Budowa kanalizacji deszczowej Rozbiórka sieci wodociągowej Budowa sieci wodociągowej
53/1	53/1	Przebudowa innych dróg publicznych Budowa urządzeń melioracji wodnych
17/14	17/14	Przebudowa innych dróg publicznych Budowa kanalizacji deszczowej
18/1	18/1	Przebudowa innych dróg publicznych Budowa kanalizacji deszczowej Rozbiórka sieci teletechnicznej Rozbiórka sieci energetycznej nN Rozbiórka sieci wodociągowej Budowa sieci wodociągowej
22/1	22/1	Przebudowa innych dróg publicznych Rozbiórka sieci teletechnicznej
23/1	23/1	Przebudowa innych dróg publicznych Budowa kanalizacji deszczowej Rozbiórka sieci teletechnicznej Budowa sieci wodociągowej
24/3	24/8	Przebudowa innych dróg publicznych
68/11	68/23	Przebudowa innych dróg publicznych
38/3	38/7	Przebudowa innych dróg publicznych Budowa kanalizacji deszczowej Rozbiórka sieci teletechnicznej Budowa sieci teletechnicznej Rozbiórka sieci energetycznej nN Budowa sieci energetycznej nN
40/2	40/8	Przebudowa innych dróg publicznych Budowa kanalizacji deszczowej Rozbiórka sieci energetycznej nN Budowa sieci energetycznej nN Rozbiórka sieci teletechnicznej Budowa sieci teletechnicznej
40/2	40/9	Przebudowa innych dróg publicznych Budowa kanalizacji deszczowej Budowa sieci energetycznej nN Rozbiórka sieci energetycznej nN Rozbiórka sieci teletechnicznej Budowa sieci teletechnicznej Rozbiórka sieci wodociągowej Budowa sieci wodociągowej
67/1	67/1	Przebudowa innych dróg publicznych
39/1	39/1	Przebudowa innych dróg publicznych Budowa kanalizacji deszczowej
36/7	36/7	Przebudowa innych dróg publicznych
29/1	29/1	Przebudowa innych dróg publicznych
40/1	40/5	Przebudowa innych dróg publicznych
96	96	Rozbiórka urządzeń melioracji wodnych Budowa urządzeń melioracji wodnych
70	70	Rozbiórka sieci energetycznej nN Budowa sieci energetycznej nN
Powiat chełmski, gmina Dorohusk, jedn. ewid. 060304_2 Dorohusk, obręb 0001 Barbarówka		
13	13/3	Budowa zjazdu indywidualnego
12	12/4	Budowa zjazdu indywidualnego
11	11/5	Budowa zjazdu indywidualnego
10	10/4	Budowa zjazdu indywidualnego
9	9/4	Rozbiórka sieci energetycznej nN Budowa zjazdu indywidualnego
9	9/5	Rozbiórka sieci energetycznej nN Budowa sieci energetycznej nN
8	8/2	Budowa sieci energetycznej nN Budowa zjazdu indywidualnego
8	8/6	Rozbiórka sieci energetycznej nN Budowa sieci energetycznej nN
7	7/3	Budowa sieci energetycznej nN
18	18/4	Budowa zjazdu indywidualnego.
27	27/2	Rozbiórka sieci energetycznej nN Budowa sieci energetycznej nN
28	28	Budowa sieci energetycznej nN
26	26/2	Budowa zjazdu indywidualnego.
23	23/4	Budowa urządzeń melioracji wodnych
23	23/3	Budowa zjazdu indywidualnego
24	24/5	Rozbiórka urządzeń melioracji wodnych Budowa urządzeń melioracji wodnych Budowa sieci teletechnicznej
25	25/3	Budowa urządzeń melioracji wodnych Budowa sieci teletechnicznej
3	3	Budowa urządzeń melioracji wodnych
4	4/4	Budowa zjazdu indywidualnego Budowa urządzeń melioracji wodnych
21	21/3	Budowa zjazdu indywidualnego
56	56/4	Budowa zjazdu indywidualnego Rozbiórka urządzeń melioracji wodnych Budowa urządzeń melioracji wodnych
58	58/2	Budowa zjazdu indywidualnego Budowa urządzeń melioracji wodnych
5	5/5	Przebudowa innych dróg publicznych

Lublin/34432250

WAG 1

eprasa.pl e399ae379a

Nr działki przed podziałem (lub całej)	Nr działki z której korzystanie będzie ograniczone	Rodzaj robót związany z ograniczeniem
(1)	(2)	(3)
55	55/2	Przebudowa innych dróg publicznych Budowa kanalizacji deszczowej Rozbiórka sieci teletechnicznej Budowa sieci teletechnicznej
Powiat chełmski, gmina Dorohusk, jedn. ewid. 060304_2 Dorohusk, obręb 0027 0027 Teosin		
155/1	155/8	Rozbiórka urządzeń melioracji wodnych Budowa urządzeń melioracji wodnych Budowa zjazdu indywidualnego
155/2	155/11	Rozbiórka budynku Budowa zjazdu indywidualnego
154	154	Budowa urządzeń melioracji wodnych
117	117/7	Rozbiórka urządzeń melioracji wodnych Budowa urządzeń melioracji wodnych Budowa zjazdu indywidualnego
117	117/8	Rozbiórka urządzeń melioracji wodnych Budowa urządzeń melioracji wodnych Budowa zjazdu indywidualnego
116	116/3	Budowa zjazdu indywidualnego
112	112/3	Rozbiórka urządzeń melioracji wodnych Budowa urządzeń melioracji wodnych Budowa zjazdu indywidualnego Budowa sieci teletechnicznej
117	117/6	Rozbiórka urządzeń melioracji wodnych Budowa urządzeń melioracji wodnych Budowa zjazdu indywidualnego Budowa sieci teletechnicznej
104/2	104/2	Budowa urządzeń melioracji wodnych
104/5	104/10	Rozbiórka urządzeń melioracji wodnych Budowa zjazdu indywidualnego
104/4	104/8	Rozbiórka urządzeń melioracji wodnych Budowa zjazdu indywidualnego
104/6	104/13	Budowa zjazdu indywidualnego
103	103/3	Rozbiórka budynku Rozbiórka urządzeń melioracji wodnych Rozbiórka sieci wodociągowej Rozbiórka sieci energetycznej nN
102	102/4	Budowa zjazdu indywidualnego
101	101/7	Rozbiórka urządzeń melioracji wodnych
101	101/8	Rozbiórka urządzeń melioracji wodnych Budowa zjazdu indywidualnego
101	101/9	Rozbiórka urządzeń melioracji wodnych Budowa urządzeń melioracji wodnych Rozbiórka sieci energetycznej nN Budowa zjazdu indywidualnego
91	91/5	Rozbiórka urządzeń melioracji wodnych Budowa urządzeń melioracji wodnych Budowa zjazdu indywidualnego
91	91/4	Rozbiórka urządzeń melioracji wodnych Budowa urządzeń melioracji wodnych
90/2	90/9	Budowa zjazdu indywidualnego
90/2	90/10	Rozbiórka urządzeń melioracji wodnych Budowa urządzeń melioracji wodnych
90/1	90/5	Budowa zjazdu indywidualnego
90/1	90/6	Rozbiórka urządzeń melioracji wodnych Budowa urządzeń melioracji wodnych
89	89/3	Budowa urządzeń melioracji wodnych Budowa zjazdu indywidualnego
89	89/4	Rozbiórka urządzeń melioracji wodnych Budowa urządzeń melioracji wodnych
88/2	88/4	Rozbiórka urządzeń melioracji wodnych Budowa urządzeń melioracji wodnych
87	87/2	Rozbiórka urządzeń melioracji wodnych Budowa urządzeń melioracji wodnych
86	86/2	Rozbiórka urządzeń melioracji wodnych Budowa urządzeń melioracji wodnych
85	85/3	Rozbiórka urządzeń melioracji wodnych Budowa urządzeń melioracji wodnych Budowa zjazdu indywidualnego
84	84/3	Rozbiórka urządzeń melioracji wodnych Budowa urządzeń melioracji wodnych Budowa zjazdu indywidualnego
84	84/4	Budowa urządzeń melioracji wodnych
82/1	82/12	Rozbiórka urządzeń melioracji wodnych Budowa urządzeń melioracji wodnych Budowa zjazdu indywidualnego Budowa sieci energetycznej nN
82/1	82/11	Rozbiórka urządzeń melioracji wodnych Budowa zjazdu indywidualnego
82/1	82/10	Rozbiórka urządzeń melioracji wodnych Budowa zjazdu indywidualnego Budowa sieci energetycznej nN Rozbiórka sieci teletechnicznej Budowa sieci teletechnicznej
82/1	82/13	Rozbiórka urządzeń melioracji wodnych Budowa urządzeń melioracji wodnych Budowa sieci energetycznej nN
82/5	82/16	Rozbiórka urządzeń melioracji wodnych Budowa urządzeń melioracji wodnych
67	67/6	Rozbiórka urządzeń melioracji wodnych Budowa zjazdu indywidualnego Budowa sieci energetycznej SN Budowa urządzeń melioracji wodnych
65/2	65/10	Rozbiórka urządzeń melioracji wodnych Budowa zjazdu indywidualnego
70	70/2	Budowa zjazdu indywidualnego Budowa sieci energetycznej nN Rozbiórka sieci teletechnicznej Budowa sieci teletechnicznej
70	70/3	Budowa zjazdu indywidualnego
71	71/3	Budowa zjazdu indywidualnego
72	72/3	Rozbiórka sieci energetycznej nN Budowa sieci energetycznej nN
73	73/3	Budowa zjazdu indywidualnego Rozbiórka sieci energetycznej nN Budowa sieci energetycznej nN Budowa sieci teletechnicznej
74	74	Budowa sieci teletechnicznej
64	64/4	Rozbiórka urządzeń melioracji wodnych Budowa urządzeń melioracji wodnych Budowa zjazdu indywidualnego Budowa sieci energetycznej nN Budowa sieci teletechnicznej
41	41/2	Budowa zjazdu indywidualnego Budowa sieci energetycznej nN Budowa sieci teletechnicznej
37	37/2	Budowa zjazdu indywidualnego
36/3	36/6	Rozbiórka budynku Budowa zjazdu indywidualnego Budowa sieci energetycznej nN
36/3	36/7	Budowa zjazdu indywidualnego
35	35/3	Budowa zjazdu indywidualnego Budowa sieci energetycznej nN Budowa sieci kanalizacji deszczowej
35	35/4	Budowa zjazdu indywidualnego
33	33/5	Budowa zjazdu indywidualnego
33	33/6	Budowa zjazdu indywidualnego Rozbiórka urządzeń melioracji wodnych
28	28/6	Rozbiórka urządzeń melioracji wodnych Budowa urządzeń melioracji wodnych Budowa zjazdu indywidualnego Budowa sieci energetycznej nN Rozbiórka sieci teletechnicznej Budowa sieci teletechnicznej
30	30/5	Budowa zjazdu indywidualnego Rozbiórka sieci teletechnicznej Rozbiórka sieci energetycznej nN
27	27/4	Rozbiórka urządzeń melioracji wodnych Budowa urządzeń melioracji wodnych
24/3	24/10	Budowa urządzeń melioracji wodnych
24/2	24/8	Rozbiórka urządzeń melioracji wodnych Budowa urządzeń melioracji wodnych
24/1	24/6	Rozbiórka urządzeń melioracji wodnych Budowa urządzeń melioracji wodnych
10	10/3	Rozbiórka urządzeń melioracji wodnych Budowa urządzeń melioracji wodnych
9	9/4	Rozbiórka urządzeń melioracji wodnych Budowa urządzeń melioracji wodnych Budowa zjazdu indywidualnego
7/1	7/14	Rozbiórka urządzeń melioracji wodnych Budowa urządzeń melioracji wodnych Budowa sieci wodociągowej
7/1	7/15	Rozbiórka urządzeń melioracji wodnych Budowa urządzeń melioracji wodnych Budowa zjazdu indywidualnego
1	1/3	Budowa urządzeń melioracji wodnych Budowa sieci wodociągowej
57	57/2	Przebudowa innych dróg publicznych Budowa kanalizacji deszczowej Rozbiórka urządzeń melioracji wodnych Budowa urządzeń melioracji wodnych Rozbiórka sieci energetycznej nN Rozbiórka sieci teletechnicznej
93	93/3	Przebudowa innych dróg publicznych Rozbiórka urządzeń melioracji wodnych Budowa urządzeń melioracji wodnych Budowa sieci teletechnicznej
93	93/4	Przebudowa innych dróg publicznych
93	93/5	Przebudowa innych dróg publicznych Rozbiórka urządzeń melioracji wodnych Budowa urządzeń melioracji wodnych
58	58/2	Przebudowa innych dróg publicznych Budowa kanalizacji deszczowej Rozbiórka urządzeń melioracji wodnych Budowa urządzeń melioracji wodnych Rozbiórka sieci energetycznej nN Rozbiórka sieci teletechnicznej
58	58/3	Przebudowa innych dróg publicznych Budowa kanalizacji deszczowej Rozbiórka sieci energetycznej nN Budowa sieci energetycznej nN Rozbiórka sieci teletechnicznej Budowa sieci teletechnicznej
23	23/5	Przebudowa innych dróg publicznych
23	23/6	Przebudowa innych dróg publicznych
6	6/3	Przebudowa innych dróg publicznych Budowa sieci wodociągowej
Powiat chełmski, gmina Dorohusk, jedn. ewid. 060304_2 Dorohusk, obręb 0028 Turka		
827	827	Budowa urządzeń melioracji wodnych
812	812	Budowa urządzeń melioracji wodnych
760	760/3	Budowa urządzeń melioracji wodnych
761/1	761/5	Budowa urządzeń melioracji wodnych Budowa zjazdu indywidualnego.
761/2	761/8	Budowa urządzeń melioracji wodnych Budowa zjazdu indywidualnego.
762/1	762/1	Budowa urządzeń melioracji wodnych
762/2	762/2	Budowa urządzeń melioracji wodnych
Powiat chełmski, gmina Dorohusk, jedn. ewid. 060304_2 Dorohusk, obręb 0030 Zalasocze		
36	36/4	Budowa urządzeń melioracji wodnych Budowa sieci wodociągowej
36	36/5	Budowa urządzeń melioracji wodnych Budowa zjazdu indywidualnego.
1/18	1/28	Budowa sieci energetycznej nN
115	115/3	Rozbiórka sieci energetycznej nN Budowa sieci energetycznej nN
3	3/4	Rozbiórka sieci energetycznej nN Budowa sieci energetycznej nN
4	4/5	Rozbiórka urządzeń melioracji wodnych Budowa zjazdu indywidualnego
5	5/4	Rozbiórka urządzeń melioracji wodnych Budowa sieci wodociągowej Budowa sieci energetycznej nN Budowa zjazdu indywidualnego
5	5/5	Rozbiórka urządzeń melioracji wodnych Budowa zjazdu indywidualnego
6	6/4	Rozbiórka urządzeń melioracji wodnych Rozbiórka sieci wodociągowej Budowa sieci wodociągowej Budowa zjazdu indywidualnego
7	7/4	Rozbiórka urządzeń melioracji wodnych Rozbiórka sieci wodociągowej Budowa zjazdu indywidualnego
8	8/4	Rozbiórka urządzeń melioracji wodnych Budowa zjazdu indywidualnego
9	9/6	Rozbiórka urządzeń melioracji wodnych Budowa sieci wodociągowej Budowa zjazdu indywidualnego Budowa sieci energetycznej nN
10	10/3	Rozbiórka urządzeń melioracji wodnych Budowa sieci wodociągowej Budowa zjazdu indywidualnego Budowa sieci energetycznej nN Budowa sieci teletechnicznej
11	11/2	Rozbiórka urządzeń melioracji wodnych Budowa sieci wodociągowej Budowa zjazdu indywidualnego Budowa sieci energetycznej nN Budowa sieci teletechnicznej
12	12/2	Rozbiórka urządzeń melioracji wodnych Budowa sieci wodociągowej Budowa zjazdu indywidualnego Budowa sieci energetycznej nN Budowa sieci teletechnicznej
13	13	Rozbiórka urządzeń melioracji wodnych Budowa sieci wodociągowej Budowa zjazdu indywidualnego Budowa sieci energetycznej nN Budowa sieci teletechnicznej
Powiat chełmski, gmina Dorohusk, jedn. ewid. 060304_2 Dorohusk, obręb 0017 Okopy - Kolonia		
379/2	379/2	Budowa sieci energetycznej SN
377/5	377/5	Budowa sieci energetycznej SN
378/1	378/1	Budowa sieci energetycznej SN
409/1	409/1	Budowa zjazdu indywidualnego Budowa sieci wodociągowej
408	408	Budowa zjazdu indywidualnego Budowa sieci wodociągowej Budowa sieci energetycznej nN
413	413	Rozbiórka sieci energetycznej nN Budowa sieci energetycznej nN
407/5	407/14	Budowa zjazdu indywidualnego Budowa sieci wodociągowej Rozbiórka sieci energetycznej nN Budowa sieci energetycznej nN Rozbiórka kanalizacji sanitarnej Budowa kanalizacji sanitarnej
407/11	407/16	Budowa sieci wodociągowej
406/3	406/9	Rozbiórka sieci wodociągowej Budowa sieci wodociągowej
406/5	406/11	Rozbiórka sieci energetycznej nN Budowa sieci energetycznej nN
418	418/3	Budowa zjazdu indywidualnego Rozbiórka sieci energetycznej SN Budowa sieci energetycznej SN
419	419/3	Budowa zjazdu indywidualnego
420	420/2	Budowa zjazdu indywidualnego
379/3	379/3	Przebudowa innych dróg publicznych
Powiat chełmski, gmina Dorohusk, jedn. ewid. 060304_2 Dorohusk, obręb 0016 Okopy		
149/3	149/5	Budowa zjazdu indywidualnego
201	201/5	Budowa zjazdu indywidualnego
362	362/5	Budowa sieci teletechnicznej Budowa sieci energetycznej nN
359	359/3	Rozbiórka urządzeń melioracji wodnych
363/1	363/7	Budowa zjazdu indywidualnego
362	362/4	Budowa zjazdu indywidualnego
362	362/4	Budowa zjazdu indywidualnego
365/5	365/5	Budowa urządzeń melioracji wodnych Budowa zjazdu indywidualnego
878	878/2	Budowa urządzeń melioracji wodnych
269/2	269/4	Budowa urządzeń melioracji wodnych Budowa zjazdu indywidualnego
265	265/2	Budowa zjazdu indywidualnego Budowa sieci energetycznej SN Budowa sieci energetycznej nN
266	266	Budowa zjazdu indywidualnego Budowa sieci energetycznej SN
241	241/3	Budowa zjazdu indywidualnego
242	242/3	Budowa zjazdu indywidualnego
243	243/3	Budowa zjazdu indywidualnego
244	244/3	Budowa zjazdu indywidualnego
250	250/3	Budowa sieci energetycznej SN
251	251/2	Budowa sieci energetycznej SN
252	252	Budowa sieci energetycznej SN
253	253	Budowa sieci energetycznej SN
197/2	197/7	Budowa zjazdu indywidualnego
218/2	218/9	Budowa zjazdu indywidualnego
235	235/3	Budowa zjazdu indywidualnego
231/2	231/8	Budowa sieci energetycznej SN
232	232/3	Budowa sieci energetycznej SN
233	233/3	Budowa sieci energetycznej SN
234	234/3	Budowa sieci energetycznej SN
228	228/4	Rozbiórka sieci energetycznej SN Budowa sieci energetycznej SN
227	227/2	Rozbiórka sieci energetycznej SN Budowa sieci energetycznej SN
226	226/2	Rozbiórka sieci energetycznej SN Budowa sieci energetycznej SN
225/1	225/1	Rozbiórka sieci energetycznej SN
225/2	225/4	Budowa sieci energetycznej SN
224	224/2	Rozbiórka sieci energetycznej SN Budowa sieci energetycznej SN
223/1	223/1	Rozbiórka sieci energetycznej SN Budowa sieci energetycznej SN
222	222/2	Rozbiórka sieci energetycznej SN Budowa sieci energetycznej SN
221	221/2	Rozbiórka sieci energetycznej SN Budowa sieci energetycznej SN
220	220/3	Rozbiórka sieci energetycznej SN Budowa sieci energetycznej SN
219	219/3	Rozbiórka sieci energetycznej SN Budowa sieci energetycznej SN
218/4	218/12	Budowa urządzeń melioracji wodnych Rozbiórka sieci energetycznej SN
217/2	217/5	Budowa urządzeń melioracji wodnych
216/2	216/6	Budowa zjazdu indywidualnego.
204	204/4	Budowa urządzeń melioracji wodnych
205	205/4	Budowa urządzeń melioracji wodnych
206	206/4	Budowa urządzeń melioracji wodnych
207	207/4	Budowa urządzeń melioracji wodnych
209	209/3	Budowa zjazdu indywidualnego
33/3	33/11	Budowa zjazdu indywidualnego
200	200	Rozbiórka urządzeń melioracji wodnych Budowa urządzeń melioracji wodnych
210	210/2	Budowa urządzeń melioracji wodnych Budowa zjazdu indywidualnego
211	211	Budowa urządzeń melioracji wodnych
181/2	181/6	Budowa urządzeń melioracji wodnych
157/3	157/11	Budowa zjazdu indywidualnego
158/3	158/11	Budowa zjazdu indywidualnego
159/2	159/9	Budowa zjazdu indywidualnego
160/2	160/9	Budowa zjazdu indywidualnego
161/2	161/8	Budowa zjazdu indywidualnego
162/2	162/8	Budowa zjazdu indywidualnego
163/2	163/8	Budowa zjazdu indywidualnego
164/2	164/6	Budowa zjazdu indywidualnego
165/2	165/6	Budowa zjazdu indywidualnego
166	166/4	Budowa zjazdu indywidualnego
168/2	168/8	Budowa zjazdu indywidualnego.
171/4	171/13	Budowa zjazdu indywidualnego
172/2	172/9	Budowa zjazdu indywidualnego
173/2	173/8	Budowa zjazdu indywidualnego
174/2	174/8	Budowa zjazdu indywidualnego
175/2	175/8	Budowa zjazdu indywidualnego
177/4	177/10	Rozbiórka sieci teletechnicznej
152/2	152/2	Budowa urządzeń melioracji wodnych
151/2	151/2	Budowa urządzeń melioracji wodnych
150/2	150/2	Budowa urządzeń melioracji wodnych
149/2	149/2	Budowa urządzeń melioracji wodnych
57/3	57/12	Rozbiórka sieci teletechnicznej Budowa sieci energetycznej nN
125	125/2	Rozbiórka budynku Rozbiórka sieci teletechnicznej Budowa sieci teletechnicznej Budowa sieci energetycznej nN
126/2	126/7	Budowa zjazdu indywidualnego Budowa sieci energetycznej nN
126/1	126/5	Budowa zjazdu indywidualnego Budowa sieci energetycznej nN
121/2	121/8	Budowa zjazdu indywidualnego
122/2	122/7	Budowa zjazdu indywidualnego
128	128/2	Budowa zjazdu indywidualnego
123/2	123/2	Budowa zjazdu indywidualnego
118/2	118/8	Rozbiórka sieci teletechnicznej Budowa sieci teletechnicznej
116/2	116/7	Budowa zjazdu indywidualnego
115/2	115/6	Budowa zjazdu indywidualnego
114/7	114/11	Budowa zjazdu indywidualnego
114/9	114/13	Budowa zjazdu indywidualnego
112/4	112/11	Budowa zjazdu indywidualnego
111/2	111/7	Budowa zjazdu indywidualnego
110/2	110/7	Budowa zjazdu indywidualnego
109/2	109/2	Budowa zjazdu indywidualnego
66/17	66/42	Budowa zjazdu indywidualnego
66/19	66/19	Budowa zjazdu indywidualnego
66/29	66/29	Budowa zjazdu indywidualnego
66/14	66/14	Budowa sieci energetycznej nN
62/2	62/7	Rozbiórka budynku Rozbiórka sieci wodociągowej Rozbiórka sieci teletechnicznej Budowa sieci teletechnicznej Budowa zjazdu indywidualnego Budowa sieci energetycznej nN
61/2	61/7	Rozbiórka budynku Rozbiórka sieci wodociągowej Budowa zjazdu indywidualnego Budowa sieci energetycznej nN
60	60/3	Budowa sieci wodociągowej Budowa zjazdu indywidualnego Budowa sieci energetycznej nN
59	59/2	Budowa sieci wodociągowej Budowa zjazdu indywidualnego Budowa sieci energetycznej nN
58	58/2	Budowa sieci teletechnicznej Budowa zjazdu indywidualnego Budowa sieci energetycznej nN
57/2	57/8	Budowa zjazdu indywidualnego Budowa sieci teletechnicznej
638	638/2	Budowa zjazdu indywidualnego Rozbiórka sieci teletechnicznej
639	639/2	Budowa zjazdu indywidualnego Rozbiórka sieci teletechnicznej
640	640/2	Budowa zjazdu indywidualnego Rozbiórka sieci teletechnicznej
641/1	641/4	Budowa zjazdu indywidualnego Budowa sieci teletechnicznej Rozbiórka sieci wodociągowej Budowa sieci wodociągowej Budowa sieci energetycznej nN
641/2	641/6	Budowa zjazdu indywidualnego Budowa sieci teletechnicznej Rozbiórka sieci wodociągowej Rozbiórka sieci energetycznej nN Budowa sieci energetycznej nN
642	642/3	Budowa zjazdu indywidualnego Budowa sieci teletechnicznej Budowa sieci wodociągowej Budowa sieci energetycznej nN
643	643/4	Rozbiórka budynku Budowa sieci wodociągowej Budowa sieci energetycznej nN Budowa sieci kanalizacji sanitarnej
710	710	Budowa sieci energetycznej nN
353	353/3	Przebudowa innych dróg publicznych
364	364/2	Przebudowa innych dróg publicznych Budowa kanalizacji deszczowej Rozbiórka sieci teletechnicznej
1/2	1/8	Przebudowa innych dróg publicznych Rozbiórka kanalizacji deszczowej Budowa kanalizacji deszczowej Rozbiórka oświetlenia Budowa oświetlenia Rozbiórka sieci energetycznej nN Budowa sieci energetycznej nN Rozbiórka sieci teletechnicznej Budowa sieci teletechnicznej Rozbiórka sieci wodociągowej Budowa sieci wodociągowej
2/2	2/7	Przebudowa innych dróg publicznych Rozbiórka urządzeń melioracji wodnych Budowa urządzeń melioracji wodnych Budowa kanalizacji deszczowej Rozbiórka oświetlenia Budowa oświetlenia Rozbiórka sieci energetycznej nN Budowa sieci energetycznej nN Rozbiórka sieci energetycznej SN Budowa sieci energetycznej SN Rozbiórka sieci wodociągowej Budowa sieci wodociągowej

Lublin/34432251

1 WAG

eprasa.pl e399ae379a

Nr działki przed podziałem (lub całej)	Nr działki z której korzystanie będzie ograniczone	Rodzaj robót związany z ograniczeniem
(1)	(2)	(3)
645/2	645/5	Przebudowa innych dróg publicznych Rozbiórka kanalizacji deszczowej Budowa kanalizacji deszczowej Rozbiórka sieci energetycznej SN Budowa sieci energetycznej SN Rozbiórka sieci wodociągowej Budowa sieci wodociągowej
2/4	2/4	Przebudowa innych dróg publicznych
181/3	181/3	Przebudowa innych dróg publicznych
149/1	149/1	Przebudowa innych dróg publicznych
26/1	26/1	Przebudowa innych dróg publicznych
198/1	198/1	Przebudowa innych dróg publicznych
180	180	Przebudowa innych dróg publicznych
199/4	199/4	Budowa zjazdu indywidualnego
Powiat chełmski, gmina Dorohusk, jedn. ewid. 060304_2 Dorohusk, obręb 0002 Berdyszcze		
177/3	177/23	Budowa zjazdu indywidualnego Budowa sieci teletechnicznej
168/11	168/27	Budowa sieci energetycznej nN Budowa sieci teletechnicznej
168/5	168/20	Budowa zjazdu indywidualnego
168/16	168/32	Budowa zjazdu indywidualnego Budowa sieci energetycznej nN
168/8	168/25	Budowa sieci teletechnicznej Budowa sieci energetycznej nN
165/4	165/10	Budowa zjazdu indywidualnego Rozbiórka sieci teletechnicznej Budowa sieci teletechnicznej Budowa sieci energetycznej nN
165/8	165/14	Rozbiórka budynku Budowa zjazdu indywidualnego Rozbiórka sieci gazowej Rozbiórka sieci wodociągowej Rozbiórka sieci kanalizacji sanitarnej Rozbiórka sieci energetycznej SN Budowa sieci energetycznej SN Budowa sieci kanalizacji sanitarnej
166/2	166/2	Budowa sieci energetycznej SN
164/8	164/17	Budowa zjazdu indywidualnego Budowa sieci energetycznej SN
157/2	157/2	Budowa zjazdu indywidualnego Budowa sieci teletechnicznej
156/7	156/1 4	Rozbiórka budynku Budowa zjazdu indywidualnego Budowa sieci teletechnicznej Rozbiórka sieci energetycznej Budowa sieci energetycznej nN
158/5	158/5	Budowa sieci teletechnicznej
155/5	155/14	Rozbiórka sieci energetycznej Budowa sieci teletechnicznej Budowa sieci energetycznej nN
155/8	155/18	Budowa sieci teletechnicznej Budowa sieci energetycznej nN
154/2	154/7	Budowa sieci teletechnicznej
152/4	152/6	Budowa sieci teletechnicznej
223/4	223/6	Rozbiórka urządzeń melioracji wodnych Budowa urządzeń melioracji wodnych
149/4	149/4	Rozbiórka urządzeń melioracji wodnych Budowa urządzeń melioracji wodnych
66/15	66/25	Rozbiórka budynku Budowa zjazdu indywidualnego Rozbiórka sieci energetycznej Budowa sieci energetycznej nN Rozbiórka sieci kanalizacji sanitarnej Budowa sieci kanalizacji sanitarnej
101/3	101/14	Rozbiórka budynku Budowa zjazdu indywidualnego Budowa sieci wodociągowej Budowa sieci energetycznej nN
102/4	102/9	Rozbiórka budynku Budowa zjazdu indywidualnego Rozbiórka sieci energetycznej Budowa sieci energetycznej nN Rozbiórka sieci wodociągowej Budowa sieci wodociągowej
103/4	103/10	Rozbiórka budynku Budowa zjazdu indywidualnego Rozbiórka sieci energetycznej Budowa sieci energetycznej nN Budowa sieci wodociągowej
104/4	104/9	Rozbiórka sieci energetycznej Budowa sieci energetycznej nN
98	98/4	Rozbiórka sieci energetycznej Budowa sieci energetycznej nN
129	129/2	Rozbiórka budynku Rozbiórka sieci energetycznej Budowa sieci energetycznej nN Rozbiórka sieci kanalizacji sanitarnej Budowa sieci kanalizacji sanitarnej
131/4	131/11	Budowa urządzeń melioracji wodnych Rozbiórka sieci kanalizacji sanitarnej Budowa sieci kanalizacji sanitarnej Budowa sieci kanalizacji deszczowej Budowa sieci teletechnicznej
132/4	132/10	Budowa urządzeń melioracji wodnych Budowa sieci teletechnicznej Rozbiórka sieci energetycznej SN Budowa sieci energetycznej SN
146/4	146/10	Budowa sieci teletechnicznej Budowa zjazdu indywidualnego Rozbiórka sieci energetycznej SN Budowa sieci energetycznej SN
145	145/2	Budowa sieci teletechnicznej Budowa zjazdu indywidualnego Budowa sieci energetycznej SN
142	142	Budowa sieci energetycznej SN
140/4	140/11	Rozbiórka sieci energetycznej Budowa sieci teletechnicznej
140/1	140/6	Rozbiórka budynku Budowa zjazdu indywidualnego Rozbiórka sieci energetycznej Rozbiórka sieci wodociągowej Rozbiórka ujęcia wody Budowa sieci wodociągowej Budowa sieci teletechnicznej
138	138/2	Budowa zjazdu indywidualnego Rozbiórka sieci kanalizacji sanitarnej Budowa sieci kanalizacji sanitarnej
137	137	Rozbiórka sieci kanalizacji sanitarnej Budowa sieci kanalizacji sanitarnej Budowa sieci energetycznej SN
169	169	Przebudowa innych dróg publicznych Rozbiórka kanalizacji deszczowej Budowa kanalizacji deszczowej Rozbiórka sieci energetycznej nN Budowa sieci energetycznej nN Rozbiórka sieci teletechnicznej Budowa sieci teletechnicznej Rozbiórka oświetlenia Budowa oświetlenia
167/2	167/2	Przebudowa innych dróg publicznych Rozbiórka kanalizacji sanitarnej Rozbiórka sieci teletechnicznej Budowa sieci teletechnicznej Rozbiórka sieci energetycznej nN Rozbiórka sieci wodociągowej
224/4	224/9	Przebudowa innych dróg publicznych Budowa urządzeń melioracji wodnych
125/2	125/6	Przebudowa innych dróg publicznych Rozbiórka sieci energetycznej nN Budowa sieci energetycznej nN
66/4	66/4	Przebudowa innych dróg publicznych Rozbiórka sieci teletechnicznej Budowa sieci teletechnicznej Rozbiórka oświetlenia
232	232	Przebudowa innych dróg publicznych Rozbiórka kanalizacji deszczowej Budowa kanalizacji deszczowej Rozbiórka kanalizacji sanitarnej Budowa kanalizacji sanitarnej Rozbiórka sieci energetycznej nN Budowa sieci energetycznej nN Rozbiórka sieci teletechnicznej Budowa sieci teletechnicznej Rozbiórka oświetlenia Budowa oświetlenia Rozbiórka sieci wodociągowej Budowa sieci wodociągowej

C. Na działkach stanowiących teren kolejowy, w stosunku do których inwestor jest uprawniony do ich nieodpłatnego zajęcia na czas realizacji inwestycji, zgodnie z art. 20a *specustawy*:

Powiat chełmski, gmina Chełm, jedn. ewid. 060303_2 Chełm, **obręb 0025 Srebrzyszcze**:
549/2;

Powiat M. Chełm, gmina Chełm, jedn. ewid. 066201_1 **M. Chełm, obręb 0019**:
549/1;

Powiat chełmski, gmina Dorohusk, jedn. ewid. 060304_2, **obręb 0017_Okopy-Kolonia**:
421, 417;

Powiat chełmski, gmina Dorohusk, jedn. ewid. 060304_2, **obręb 0016_Okopy**:
262/13, 268/1, 875, 877, 269/1.

Zakres inwestycji obejmuje:

Roboty branży drogowej:
- budowa drogi ekspresowej S12 o przekroju 2x2 i łącznej długości około L=22,93 km,
- budowa węzła „DOROHUSK" w km 20+541.56 – połączenie z istniejącą drogą krajową nr 12, węzeł typu WB,
- budowa przejazdów awaryjnych oraz wjazdów awaryjnych na drogę ekspresową,
- budowa miejsc obsługi podróżnych TEOSIN WSCHÓD oraz TEOSIN ZACHÓD – zgodnie ze standardem MOP I rodzaju,
- budowa (rozbudowa) oraz przebudowa istniejącej drogi krajowej nr 12:
  - przejazd drogowy WS – 01 – przełożenie śladu istniejącej DK12, biegnącej po prawej stronie S12 na stronę lewą wraz z budową 2 skrzyżowań typu rondo oraz zatok autobusowych,
  - węzeł DOROHUSK – budowa odcinka dojazdowego do węzła (pomiędzy istniejącą DK12 a drogą ekspresową – odcinek długości 360 m,
  - rejon głowicy przejścia granicznego (dowiązanie do stanu istniejącego),
- budowa (rozbudowa) i przebudowa odcinków dróg wojewódzkich, powiatowych oraz gminnych w zakresie kolizji z drogą ekspresową,
- budowa odcinków dodatkowych jezdni, stanowiących obsługę terenów przyległych,
- budowa zjazdów do istniejących działek,
- budowa infrastruktury komunikacyjnej, zapewniającej obsługę pieszych i rowerzystów – ciągi piesze i pieszo – rowerowe,
- wykonanie urządzeń bezpieczeństwa ruchu drogowego wraz z oznakowaniem i ogrodzeniem drogi ekspresowej;

Roboty branży mostowej:
- budowa obiektów inżynierskich w ciągu drogi ekspresowej,
  - 10 obiektów typu WS (7 obiektów w ciągu drogi, 3 obiekty nad liniami kolejowymi),
- budowa obiektów inżynierskich nad drogą ekspresową,
  - 7 obiektów typu WD (wiadukty nad drogą ekspresową),
- budowa przejść dla zwierząt dużych i średnich,
  - 9 przejść dolnych,
  - 4 przejścia górne,
- budowa przejść dla małych zwierząt i płazów,
  - przepusty typu PZM i PZŁ;

Urządzenia ochrony środowiska:
- przejścia dla zwierząt,
- ekrany przeciwolśnieniowe i akustyczne,
- ogrodzenia naprowadzające w rejonie przejść dla zwierząt,
- urządzenia oczyszczające wody opadowe;

Urządzenia infrastruktury technicznej związanej z drogą:
- budowa kanalizacji deszczowej wraz z urządzeniami podczyszczającymi,
- przebudowa kanalizacji deszczowej,
- budowa kanalizacji sanitarnej na MOP,
- budowa sieci wodociągowej na potrzeby MOP,
- budowa zbiorników retencyjnych wraz z ogrodzeniem,
- budowa oświetlenia wraz z zasilaniem,
- budowa kanału technologicznego;

Urządzenia infrastruktury technicznej niezwiązanej z drogą:
- budowa i przebudowa sieci kanalizacji sanitarnej,
- budowa i przebudowa sieci wodociągowej,
- budowa studni dla indywidualnego poboru wody,
- budowa i przebudowa sieci gazowej średniego i wysokiego ciśnienia,
- budowa rowów melioracyjnych i cieków wodnych,
- budowa i przebudowa infrastruktury energetycznej,
- budowa i przebudowa infrastruktury teletechnicznej;

Obiekty kubaturowe i mała architektura MOP:
- budynki toalety wolnostojącej,
- elementy małej architektury (zadaszone miejsca wypoczynku dla podróżnych, place zabaw, ławki wolnostojące i kosze na śmieci);

Gospodarkę zielenią:
- wycinka istniejących drzew i krzewów kolidujących z planowaną inwestycją,
- nasadzenia zieleni;

Urządzenia bezpieczeństwa ruchu drogowego:
- ogrodzenie drogi ekspresowej,
- drogowe bariery ochronne,
- oznakowanie poziome i pionowe projektowanych dróg,
- osłony przeciwolśnieniowe,
- urządzenia systemu zarządzania ruchem;

Rozbiórki:
- elementów dróg i ulic,
- elementów sieci uzbrojenia terenu,
- elementów małej architektury i ogrodzeń,
- urządzeń ochrony środowiska,
- budynków mieszkalnych i gospodarczych,
- obiektów inżynierskich (przepustów),
- urządzeń melioracyjnych,
- studni.

Niniejszej decyzji nadano rygor natychmiastowej wykonalności.
Decyzja zobowiązuje do:
- niezwłocznego wydania nieruchomości, opróżnienia lokali i innych pomieszczeń,
- faktycznego objęcia nieruchomości w posiadanie przez właściwego zarządcę drogi,
- uprawnia do rozpoczęcia robót budowlanych.

Informuję, że:
1. Zgodnie z art. 18 ust. 1e *specustawy drogowej*, dotychczasowi właściciele lub użytkownicy wieczyści nieruchomości objęci decyzją o zezwoleniu na realizację inwestycji drogowej, którzy wydadzą właściwemu zarządcy drogi – Generalna Dyrekcja Dróg Krajowych i Autostrad Oddział w Lublinie ul. Techniczna 4, 20-151 Lublin – nieruchomość lub wydadzą nieruchomość i opróżnią lokal oraz inne pomieszczenia niezwłocznie, lecz nie później niż w terminie 30 dni od dnia doręczenia zawiadomienia o wydaniu decyzji o zezwoleniu na realizację inwestycji drogowej, doręczenia postanowienia o nadaniu decyzji natychmiastowej wykonalności albo w którym decyzja ta stała się ostateczna – wysokość odszkodowania powiększa się o kwotę równą 5% wartości nieruchomości lub wartości prawa użytkowania wieczystego;
2. Zgodnie z art. 18 ust. 1f *specustawy drogowej*, gdy decyzja o zezwoleniu na realizację inwestycji drogowej dotyczy nieruchomości zabudowanej budynkiem mieszkalnym albo budynkiem, w którym został wyodrębniony lokal mieszkalny, wysokość odszkodowania przysługującego dotychczasowemu właścicielowi lub użytkownikowi wieczystemu zamieszkałemu w tym budynku albo lokalu, powiększa się o kwotę 10.000 zł w odniesieniu do tej nieruchomości;
3. W przypadku, gdy decyzja o zezwoleniu na realizację inwestycji drogowej, dotyczy nieruchomości zabudowanej budynkiem mieszkalnym albo budynkiem, w którym został wyodrębniony lokal mieszkalny, właściwy zarządca drogi jest obowiązany, w terminie faktycznego objęcia nieruchomości w posiadanie, do wskazania lokalu zamiennego;
4. W przypadku niewydania nieruchomości właściwemu zarządcy drogi, na jego wniosek zostanie wszczęte postępowanie egzekucyjne przeciwko dotychczasowym właścicielom lub użytkownikom wieczystym nieruchomości;
5. W przypadku nieudostępnienia nieruchomości właściwemu zarządcy drogi, na jego wniosek zostanie wszczęte postępowanie egzekucyjne przeciwko dotychczasowym właścicielom lub użytkownikom wieczystym nieruchomości;
6. Zgodnie z art. 13 ust. 3 *specustawy drogowej,* w przypadku, gdy przejęta jest część nieruchomości, a pozostała część nie nadaje się do prawidłowego wykorzystania na dotychczasowe cele, właściwy zarządca drogi – Generalna Dyrekcja Dróg Krajowych i Autostrad Oddział w Lublinie ul. Techniczna 4, 20-151 Lublin – jest obowiązany do nabycia, na wniosek właściciela lub użytkownika wieczystego nieruchomości, w imieniu i na rzecz Skarbu Państwa albo jednostki samorządu terytorialnego tej części nieruchomości.

Z treścią decyzji oraz ze zgromadzoną dokumentacją, w tym postanowieniem Regionalnego Dyrektora Ochrony Środowiska w Lublinie z dnia 29 sierpnia 2025 r., znak: WOOŚ.4222.1.2024.LP, uzgadniającym realizację przedsięwzięcia i postanowieniem z dnia 15 października 2025 r. wyjaśniającymi treść ww. postanowienia, można zapoznać się w Lubelskim Urzędzie Wojewódzkim przy ul. Lubomelskiej 1-3, II piętro, telefon: (81) 74-24-245, w godzinach 9:00 ÷ 14:00 w poniedziałek, wtorek, czwartek i piątek, po uprzednim telefonicznym umówieniu.

Stronom przysługuje prawo wniesienia odwołania od decyzji do Ministra Finansów i Gospodarki w Warszawie, za pośrednictwem Wojewody Lubelskiego w terminie 14 dni od doręczenia decyzji. Zgodnie z art. 49 Kodeksu postępowania administracyjnego (t.j. Dz. U. z 2024 r., poz. 572), doręczenie uważa się za dokonane, po upływie 14 dni od dnia publicznego ogłoszenia.

Zgodnie z artykułem 11g ust. 1a ustawy z dnia 10 kwietnia 2003 r. o szczególnych zasadach przygotowania i realizacji inwestycji w zakresie dróg publicznych (Dz. U. z 2024 r., poz. 311), odwołanie strony od decyzji o zezwoleniu na realizację inwestycji drogowej zawiera zarzuty odnoszące się do tej decyzji, określa istotę i zakres żądania będącego przedmiotem odwołania oraz wskazuje dowody uzasadniające to żądanie.

W trakcie biegu terminu do wniesienia odwołania, strona może zrzec się prawa do wniesienia odwołania wobec Wojewody Lubelskiego. Nie jest możliwe skuteczne cofnięcie oświadczenia o zrzeczeniu się prawa do wniesienia odwołania.

Ponadto informuję, że z dniem wydania decyzji zezwalającej na realizację inwestycji drogowej, **z urzędu wszczęto postępowania w sprawie ustalenia odszkodowań** za przejęte nieruchomości wskazane w pkt VI tej decyzji. W toku postępowań odszkodowawczych zostanie powołany biegły rzeczoznawca majątkowy, który sporządzi operaty szacunkowe określające wartość przejmowanych nieruchomości. Strony postępowania zostaną zawiadomione odrębnym pismem o możliwości zapoznania się z aktami sprawy, w tym ze sporządzoną przez biegłego opinią o wartości nieruchomości oraz o możliwości wnoszenia uwag i wniosków. Podstawę ustalonego przez organ odszkodowania stanowi wartość nieruchomości określona przez rzeczoznawcę majątkowego.

Wydanie nieruchomości powinno zostać udokumentowane (uzewnętrznione). Dokumentem potwierdzającym ten fakt jest np. protokół zdawczo-odbiorczy, jednostronne oświadczenie przekazane/wysłane inwestorowi. Liczy się data wpływu dokumentu do inwestora. **W przypadku małżonków/kilku współwłaścicieli wszyscy muszą wydać nieruchomość w ww. terminie.** Nieutrudnianie wejścia na grunt/nieruchomość może nie być uznawane za wydanie nieruchomości. Przepisy uzależniają bowiem powiększenie należnego odszkodowania wyłącznie od aktywności w tym zakresie dotychczasowego właściciela (użytkownika wieczystego) w ww. terminie.

Odszkodowanie przysługuje również za szkody powstałe w wyniku ograniczenia sposobu korzystania z nieruchomości dla obowiązku dokonania budowy i przebudowy sieci uzbrojenia terenu, budowy i przebudowy dróg innych kategorii, budowy i przebudowy zjazdów, na zasadach określonych w art. 124 ust. 4-7 i art. 124a ustawy z dnia 21 sierpnia 1997 r., o gospodarce nieruchomościami. Odszkodowanie za szkody zostanie ustalone przez wojewodę po ewentualnym złożeniu stosownego wniosku przez właścicieli lub inwestora, ale dopiero po zakończeniu inwestycji budowy drogi.

W zakresie spraw dotyczących ustalenia odszkodowania do kontaktu wyznaczony jest pracownik Wydziału Gospodarki Nieruchomościami i Skarbu Państwa Lubelskiego Urzędu Wojewódzkiego w Lublinie Delegatura w Chełmie nr tel.: (82) 56-27-608, (82) 56-27-626.

Dodatkowe informacje oraz dokumenty dotyczące postępowań odszkodowawczych są dostępne na stronie internetowej Lubelskiego Urzędu Wojewódzkiego www.lublin.uw.gov.pl w zakładce Obsługa klienta/ Odszkodowania/ Odszkodowanie za nieruchomości.

Data publicznego obwieszczenia: 29 kwietnia 2026 r.

Z up. Wojewody Lubelskiego
/-/
Aneta Ciesielczuk
Z-ca Dyrektora Wydziału Infrastruktury
/podpisano elektronicznie/

Lublin/34432252

WAG 1

eprasa.pl e399ae379a

WYCIĄG Z OGŁOSZENIA

Wójt Gminy Perzów ogłasza

II publiczny przetarg ustny nieograniczony
na sprzedaż nieruchomości gruntowej zabudowanej,
położonej w miejscowości Perzów, stanowiącej własność Gminy Perzów

Nieruchomość, znajdująca się pod adresem Perzów 114, nr dz. 121, pow. 0,6000 ha, obręb geodezyjne Perzów , nr KW KZ1E/00005054/0 zabudowana budynkiem mieszkalnym jednorodzinnym o pow. 136,10 m² w zabudowie wolnostojącej, budynek jednokondygnacyjny, niepodpiwniczony. Na nieruchomości znajdują się dwa budynki gospodarcze: budynek pierwszy gospodarczy o powierzchni 32 m², murowany, jednokondygnacyjny, pokryty blacha dachową,, budynek drugi murowany z kotłownią i garażem na parterze i pomieszczeniami socjalnymi na piętrze, o łącznej powierzchni użytkowej 71,93 m². Na nieruchomości znajduje się budynek hal produkcyjnych, murowany o powierzchni użytkowej 332,83 m². Za budynkiem hali znajduje się utwardzony plac składowy z płyt betonowych, powierzchnia placu wynosi 888 m².

Nieruchomość posiada bezpośredni dostęp do drogi publicznej tj. drogi powiatowej asfaltowej.
Teren nieruchomości jest zagospodarowany, porośnięty trawą i pojedynczymi drzewami, częściowo utwardzony. Nieruchomość posiada przyłącza wodociągowo – kanalizacyjne oraz przyłącze do sieci elektroenergetycznej. Budynek w średnim stanie technicznym i średnim standardzie wyposażenia i wykończenia wnętrz. Przeznaczenie nieruchomości teren zabudowy mieszkaniowo - usługowej
Cena wywoławcza nieruchomości : 1.500.000,00 złotych netto, plus podatek VAT zgodnie z obowiązującą stawką w dniu sprzedaży. Na dzień ogłoszenia przetargu przedmiotowa nieruchomość jest zwolniona w podatku VAT.

Wadium w wysokości 100.000,00 złotych należy wpłacić do dnia 10 lipca 2026 r.
Termin i miejsce przetargu: 15 lipca 2026 r. o godz. 09:00 w Sali nr 5 Gminnego Ośrodka Kultury w 63-642 Perzów 77A

Informacje dodatkowe na temat przetargu zawarte są w ogłoszeniu z dnia 24.04.2026 r. podanym do publicznej wiadomości:
na tablicy ogłoszeń Urzędu Gminy w Perzowie (parter)
na tablicy ogłoszeń sołeckich w miejscowości Perzów
na stronie Biuletynu Informacji Publicznej Gminy Perzów www.perzow.nowoczesnagmina.pl
Szczegółowych informacji udziela Referat Ochrony Środowiska, Gospodarki Przestrzennej, Komunalnej, Rolnictwa i Oświaty Urzędu Gminy w Perzowie, Perzów 78, pok. nr 6, tel. **62 7861 853**.

Wójt Gminy Perzów
/Danuta Froń/

Kraj/34432158

WYCIĄG Z OGŁOSZENIA BURMISTRZA PASŁĘKA
o I przetargu ustnym nieograniczonym na sprzedaż nieruchomości gminnej.

BURMISTRZ PASŁĘKA

podaje do publicznej wiadomości, że ogłoszony został
I przetarg ustny nieograniczony na sprzedaż

NIERUCHOMOŚCI GMINNEJ

Przedmiot przetargu: niezabudowana działka gruntu, oznaczona w ewidencji numerem 47/1, o powierzchni 2.9526 ha, położona w Pasłęku przy ul. Dworcowej, w obrębie ewidencyjnym Pasłęk 04, stanowiąca własność Miasta i Gminy Pasłęk, dla której urządzona jest księga wieczysta nr EL1E/00076700/3, prowadzona w Sądzie Rejonowym w Elblągu.

Przeznaczenie nieruchomości: zgodnie z ustaleniami miejscowego planu zagospodarowania przestrzennego zatwierdzonego uchwałą nr VI/58/10 Rady Miejskiej w Pasłęku z dnia 9 lipca 2010 r., teren działki zawiera się w granicach terenu elementarnego, oznaczonego w części graficznej planu symbolem VIII.08.PU-tereny funkcji przemysłowych i usługowych.

Cena wywoławcza: 2 308 200 zł (netto). Do ceny osiągniętej w wyniku przetargu zostanie doliczony podatek od towarów i usług (VAT), zgodnie z ustawą z dnia 11 marca 2004 r. o podatku od towarów i usług (t.j. Dz. U. z 2025 r. poz. 775 z późn. zm.), według stawki obowiązującej w dniu zapłaty.

Przetarg ustny nieograniczony odbędzie się w dniu 30 czerwca 2026 r. w Sali im. Stanisława Października na parterze tut. Urzędu Miejskiego w Pasłęku pl. św. Wojciecha nr 5 o godzinie 11:00.

Warunkiem przystąpienia do przetargu jest wpłata wadium w kwocie 230 000 zł przelewem na rachunek bankowy Urzędu Miejskiego w Pasłęku w terminie do dnia 24 czerwca 2026 r. Za termin wpłaty uważa się wpływ środków na rachunek bankowy.

Pełne ogłoszenie o przetargu zostało zamieszczone na stronie internetowej Urzędu Miejskiego w Pasłęku: https://paslek.pl/ oraz Biuletynie Informacji Publicznej: https://bip.paslek.pl/ oraz wywieszone na tablicy ogłoszeń w Urzędzie Miejskim w Pasłęku (II piętro). Informacje o przetargu można uzyskać w Urzędzie Miasta w Pasłęku, pl. Św. Wojciecha 5, tel. 55 618 27 42.

Burmistrz Pasłęka
mgr inż. Elżbieta Wasiuk

Kraj/34431992

W Sądzie Rejonowym Poznań-Nowe Miasto i Wilda w Poznaniu, V Wydział Cywilny toczy się postępowanie o sygn. akt V Ns 473/25 z wniosku Katarzyny Anny Krzywkowskiej przy udziale Miasta Poznań o stwierdzenie nabycia spadku po **Grzegorzu Piotrze Nassalskim, synu Eugeniusza i Kazimiery,** urodzonym 29 kwietnia 1950 roku w Toruniu zmarłym 30 kwietnia 2025 roku w Poznaniu, którego ostatnie miejsce zwykłego pobytu było w Poznaniu. Wzywa się spadkobierców, aby w terminie 3 miesięcy od daty ukazania się niniejszego ogłoszenia zgłosili się do sądu, w którym toczy się postępowanie spadkowe i udowodnili nabycie spadku, gdyż w przeciwnym razie mogą być pominięci w postanowieniu o stwierdzeniu nabycia spadku

Kraj/34432368

OBWIESZCZENIE

Na podstawie art. 7 ust. 1 pkt 3 w związku z art. 16 ust. 1 ustawy z 24 lipca 2015 r. o przygotowaniu i realizacji strategicznych inwestycji w zakresie sieci przesyłowych (tekst jednolity Dz. U. 2024 poz. 1199 – dalej: ustawa) oraz art. 10 § 1 i art. 49 ustawy z dnia 14 czerwca 1960 r. Kodeks postępowania administracyjnego (tekst jednolity Dz. U. 2025 poz. 1691 ze zmianami – dalej: K.p.a.)

WOJEWODA MAŁOPOLSKI

zawiadamia, że na wniosek TAURON Dystrybucja S.A. z siedzibą w Krakowie, działającego przez pełnomocnika, zostało wszczęte postępowanie administracyjne w sprawie wydania decyzji o zezwoleniu na wejście na teren nieruchomości oznaczonych jako **działki ewidencyjne nr 507, 510**, obręb **Stróża**, jednostka ewidencyjna Dobra, **działka ewidencyjna nr 926**, obręb **Wilkowisko**, jednostka ewidencyjna Jodłownik, **działka ewidencyjna nr 608**, obręb **Podłopień**, jednostka ewidencyjna Tymbark, **działka ewidencyjna nr 158**, obręb **Koszary**, jednostka ewidencyjna Limanowa – gmina, **działki ewidencyjne nr 128, 121/1**, obr. 3 jednostka ewidencyjna Limanowa, powiat limanowski**,** województwo małopolskie, w celu *przeprowadzenia pomiarów, badań lub innych prac niezbędnych do sporządzenia wniosku o wydanie decyzji o pozwoleniu na budowę o którym mowa w art. 13 ust. 1 specustawy, polegających w szczególności na wykonaniu badań geologicznych i określeniu geotechnicznych warunków posadowienia obiektu, sporządzenia karty informacyjnej przedsięwzięcia dla strategicznej inwestycji w zakresie modernizacji linii elektroenergetycznej 110kV relacji Stróża-Łososina.*

Strony postępowania mogą zapoznać się ze zgromadzonym materiałem dowodowym i wypowiedzieć się, co do zebranych dowodów i materiałów w Małopolskim Urzędzie Wojewódzkim w Krakowie, ul. Basztowa 22, pok. 310. Prosimy o wcześniejszy kontakt telefoniczny pod nr 12 39-21-887, w godzinach 8^{00}-15^{00}.

Zgodnie z art. 41 K.p.a. w toku postępowania strony oraz ich przedstawiciele i pełnomocnicy mają obowiązek zawiadomić organ o każdej zmianie swego adresu, ponieważ w razie zaniedbania tego obowiązku doręczenie pisma pod dotychczasowym adresem ma skutek prawny.

Zgodnie z brzmieniem art. 49 K.p.a. zawiadomienie uważa się za dokonane po upływie czternastu dni od dnia, w którym nastąpiło publiczne obwieszczenie, tj. od dnia ukazania się niniejszego obwieszczenia.

W przypadku, gdy po doręczeniu niniejszego zawiadomienia, nastąpi:
1) zbycie własności lub prawa użytkowania wieczystego nieruchomości objętej wnioskiem o wydanie decyzji o zezwoleniu na wejście na teren nieruchomości,
2) przeniesienie wskutek innego zdarzenia prawnego własności lub prawa użytkowania wieczystego nieruchomości objętej wnioskiem o wydanie decyzji o zezwoleniu na wejście na teren nieruchomości,
– nabywca, a w przypadku, o którym mowa w pkt 1, nabywca i zbywca, są obowiązani do zgłoszenia właściwemu wojewodzie danych nowego właściciela lub użytkownika wieczystego.

Niedokonanie powyższego zgłoszenia i prowadzenie postępowania bez udziału nowego właściciela lub użytkownika wieczystego nie stanowi podstawy do wznowienia postępowania (art. 7 ust. 4 ustawy o przygotowaniu i realizacji strategicznych inwestycji w zakresie sieci przesyłowych).

Obwieszczenie podlega publikacji:
– na tablicy ogłoszeń, stronie internetowej oraz w Biuletynie Informacji Publicznej Małopolskiego Urzędu Wojewódzkiego w Krakowie (art. 7 ust. 1 pkt 3 ustawy *o przygotowaniu i realizacji strategicznych inwestycji w zakresie sieci przesyłowych)*
– na tablicy ogłoszeń, stronie internetowej oraz w Biuletynie Informacji Publicznej: Urzędu Gminy Dobra, Urzędu Gminy Jodłownik, Urzędu Gminy w Tymbarku, Urzędu Gminy Limanowa oraz Urzędu Miasta Limanowa (art. 7 ust. 1 pkt 3 i 4 ww. ustawy)
– w prasie o zasięgu ogólnopolskim (art. 7 ust. 1 pkt 3 ww. ustawy)

Kraj/34431859

OBWIESZCZENIE

Na podstawie art. 7 ust. 1 pkt 3 w związku z art. 16 ust. 1 ustawy z 24 lipca 2015 r. o przygotowaniu i realizacji strategicznych inwestycji w zakresie sieci przesyłowych (tekst jednolity Dz. U. 2024 poz. 1199 – dalej: ustawa) oraz art. 10 § 1 i art. 49 ustawy z dnia 14 czerwca 1960 r. Kodeks postępowania administracyjnego (tekst jednolity Dz. U. 2025 poz. 1691 ze zmianami – dalej: K.p.a.)

WOJEWODA MAŁOPOLSKI

zawiadamia, że na wniosek TAURON Dystrybucja S.A. z siedzibą w Krakowie, działającego przez pełnomocnika, zostało wszczęte postępowanie administracyjne w sprawie wydania decyzji o zezwoleniu na wejście na teren nieruchomości oznaczonych jako **działki ewidencyjne nr 425, 426/2**, obręb **Stróża**, jednostka ewidencyjna Dobra, **działki ewidencyjne nr 227, 212, 205, 570/1, 811, 2767/6, 1031/5, 1202, 1252, 1335, 3764, 1418/3** obręb **Podłopień**, **działki ewidencyjne nr 366/3, 366/4,** obręb **Tymbark**, **działka ewidencyjna nr 422/1**, obręb **Piekiełko**, jednostka ewidencyjna Tymbark, **działki ewidencyjne nr 347/8, 440/2** obręb **Koszary**, jednostka ewidencyjna Limanowa – gmina, **działka ewidencyjna nr 282/2**, **obr. 1** jednostka ewidencyjna Limanowa, powiat limanowski**,** województwo małopolskie, w celu *przeprowadzenia pomiarów, badań lub innych prac niezbędnych do sporządzenia wniosku o wydanie decyzji o pozwoleniu na budowę o którym mowa w art. 13 ust. 1 specustawy, polegających w szczególności na wykonaniu badań geologicznych i określeniu geotechnicznych warunków posadowienia obiektu, sporządzenia karty informacyjnej przedsięwzięcia dla strategicznej inwestycji w zakresie modernizacji linii elektroenergetycznej 110kV relacji Stróża-Łososina.*

Strony postępowania mogą zapoznać się ze zgromadzonym materiałem dowodowym i wypowiedzieć się, co do zebranych dowodów i materiałów w Małopolskim Urzędzie Wojewódzkim w Krakowie, ul. Basztowa 22, pok. 310. Prosimy o wcześniejszy kontakt telefoniczny pod nr 12 39-21-887, w godzinach 8^{00}-15^{00}.

Zgodnie z art. 41 K.p.a. w toku postępowania strony oraz ich przedstawiciele i pełnomocnicy mają obowiązek zawiadomić organ o każdej zmianie swego adresu, ponieważ w razie zaniedbania tego obowiązku doręczenie pisma pod dotychczasowym adresem ma skutek prawny.

Zgodnie z brzmieniem art. 49 K.p.a. zawiadomienie uważa się za dokonane po upływie czternastu dni od dnia, w którym nastąpiło publiczne obwieszczenie, tj. od dnia ukazania się niniejszego obwieszczenia.

W przypadku, gdy po doręczeniu niniejszego zawiadomienia, nastąpi:
1) zbycie własności lub prawa użytkowania wieczystego nieruchomości objętej wnioskiem o wydanie decyzji o zezwoleniu na wejście na teren nieruchomości,
2) przeniesienie wskutek innego zdarzenia prawnego własności lub prawa użytkowania wieczystego nieruchomości objętej wnioskiem o wydanie decyzji o zezwoleniu na wejście na teren nieruchomości,

– nabywca, a w przypadku, o którym mowa w pkt 1, nabywca i zbywca, są obowiązani do zgłoszenia właściwemu wojewodzie danych nowego właściciela lub użytkownika wieczystego.

Niedokonanie powyższego zgłoszenia i prowadzenie postępowania bez udziału nowego właściciela lub użytkownika wieczystego nie stanowi podstawy do wznowienia postępowania (art. 7 ust. 4 ustawy o przygotowaniu i realizacji strategicznych inwestycji w zakresie sieci przesyłowych).

Obwieszczenie podlega publikacji:
– na tablicy ogłoszeń, stronie internetowej oraz w Biuletynie Informacji Publicznej Małopolskiego Urzędu Wojewódzkiego w Krakowie (art. 7 ust. 1 pkt 3 ustawy *o przygotowaniu i realizacji strategicznych inwestycji w zakresie sieci przesyłowych)*
– na tablicy ogłoszeń, stronie internetowej oraz w Biuletynie Informacji Publicznej: Urzędu Gminy Dobra, Urzędu Gminy w Tymbarku, Urzędu Gminy Limanowa oraz Urzędu Miasta Limanowa (art. 7 ust. 1 pkt 3 i 4 ww. ustawy)
– w prasie o zasięgu ogólnopolskim (art. 7 ust. 1 pkt 3 ww. ustawy)

Kraj/34431860

OGŁOSZENIE

W Sądzie Rejonowym Katowice – Zachód w Katowicach pod **sygn. akt II Ns 303/24** toczy się z wniosku Ilony Kudlek postępowanie **o stwierdzenie nabycia spadku po Edwardzie Henryku Kaufman,** zmarłym dnia 21.05.2024 r. w Katowicach, mającym ostatnie miejsce zwykłego pobytu w Katowicach. Wnioskodawca wniósł o stwierdzenie nabycia spadku z testamentu.

Wzywa się wszystkich spadkobierców zmarłej, aby w terminie 3 miesięcy od daty ukazania się niniejszego ogłoszenia zgłosili udział w postępowaniu i udowodnili swoje prawa do spadku, gdyż w przeciwnym razie mogą być pominięci w postanowieniu o stwierdzeniu nabycia spadku.

Kraj/34432185

W Sądzie Rejonowym w Jaworznie w Wydziale I Cywilnym pod **sygn. akt I Ns 509 /24** toczy się postępowanie z wniosku Open Retail Niestandaryzowanego Funduszu Inwestycyjnego Zamkniętego Wierzytelności w Warszawie **o stwierdzenie nabycia spadku po Barbarze Tuckiej (Tucka),** córce Jana i Władysławy, zmarłej dnia 1 stycznia 2024 roku w Jaworznie, posiadającej ostatnie miejsce zwykłego pobytu w Jaworznie.

Sąd wzywa, aby wszyscy spadkobiercy w ciągu 3 miesięcy od dnia wskazanego w ogłoszeniu zgłosili i udowodnili nabycie spadku, gdyż w przeciwnym razie mogą być pominięci w postanowieniu o stwierdzeniu nabycia spadku.

Kraj/34432200

Przed Sądem Rejonowym w Mikołowie, sygn. akt **I Ns 281/25**, toczy się postępowanie z wniosku Janiny Hetmańskiej o stwierdzenie nabycia spadku po **Tomaszu Hetmańskim**, zmarłym w dniu 21 kwietnia 2025 r. w Orzeszu, ostatnio stale zamieszkałego w Orzeszu, woj. śląskie.

Wzywa się spadkobierców, aby w ciągu trzech miesięcy od dnia ukazania się ogłoszenia zgłosili i udowodnili nabycie spadku, gdyż w przeciwnym razie mogą być pominięci w postanowieniu o stwierdzeniu nabycia spadku.

Kraj/34432182

Sąd Rejonowy dla Krakowa - Nowej Huty w Krakowie, I Wydział Cywilny informuje, że pod sygnaturą **I Ns 317/25/N** toczy się postępowanie z wniosku SEVA Ekonomii Cyprus Ltd. Z siedziba w Limassol

o stwierdzenie nabycia spadku po Marcie Bożenie Cach, z domu Łacna, c. Mieczysława i Heleny, zmarłej dnia 04.03.2024 roku w Klukowie, ostatnio zamieszkałej w Krakowie na os. Wandy 14/23.

Sąd wzywa wszystkich spadkobierców ustawowych i testamentowych, do zgłoszenia się w tutejszym Sądzie i udowodnienia swoich praw do spadku **w terminie 3 miesięcy od daty ukazania się niniejszego ogłoszenia,** gdyż w przeciwnym wypadku mogą być pominięci w postępowaniu o stwierdzeniu nabycia spadku.

Kraj/34431986

eprasa.pl e399ae379a

Burmistrz Miasta Pionki

ogłasza konkurs na kandydata na stanowisko
DYREKTORA SZKOŁY MUZYCZNEJ I STOPNIA W PIONKACH,
ul. Leśna 1, 26-670 Pionki

Oferty należy składać w zamkniętych kopertach z podanym imieniem, nazwiskiem i adresem zwrotnym oraz dopiskiem: *„Konkurs na stanowisko dyrektora Szkoły Muzycznej I stopnia w Pionkach”* w terminie do dnia **08 maja 2026 roku** do godz. **15⁰⁰** w sekretariacie Urzędu Miasta Pionki lub na adres: **Urząd Miasta w Pionkach, 26-670 Pionki, ul. Aleja Jana Pawła II 15.**

Szczegółowe informacje na temat konkursu można uzyskać pod nr telefonu: **516 275 822** w **Wydziale Edukacji Urzędu Miasta Pionki,** w pokoju nr 208.

Kraj/34432098

STAROSTA BRZESKI
32-800 BRZESKO ul. Głowackiego 51

GK-III.6821.19.2026.PS
Brzesko, 20 kwietnia 2026 r.

OGŁOSZENIE

Na podstawie art. 113 ust. 5, 6 i 7 oraz art. 114 ust. 3 i 4 w związku z art. 124a i 124 ustawy z dnia 21 sierpnia 1997 r. *o gospodarce nieruchomościami* (Dz. U. z 2024 r. poz. 1145 tj.)

Starosta Brzeski

zawiadamia o zamiarze wszczęcia postępowania w sprawie ograniczenia sposobu korzystania z nieruchomości o nieuregulowanym stanie prawnym, obejmującej działkę ewidencyjną nr: **86/1,** położoną w obrębie **Iwkowa,** gm. Iwkowa, gm. Iwkowa, poprzez udzielenie zezwolenia na założenie i przeprowadzenie sieci kanalizacji sanitarnej w ramach zadania inwestycyjnego pn. *„Rozbudowa sieci kanalizacji sanitarnej wraz z przyłączami domowymi w Gminie Iwkowa: Iwkowa – Dzięgielowo – Nagórze”.*

Przedmiotowa działka nie jest objęta żadną księgą wieczystą. Według ewidencji gruntów i budynków dla przedmiotowej nieruchomości widnieje wpis władanie samoistne na rzecz Skarbu Państwa, tak więc działkę zaklasyfikowano jako nieuregulowany stan prawny.

Jeżeli w terminie 2 miesięcy od dnia publikacji niniejszego ogłoszenia, do Starostwa Powiatowego w Brzesku z siedzibą: 32-800 Brzesko, ul. Głowackiego 51, nie zgłoszą się osoby, które wykażą, że przysługują im prawa rzeczowe do ww. nieruchomości, niniejsze postępowanie zostanie wszczęte.

S T A R O S T A (-)
mgr Andrzej Potępa

Kraj/34432371

O B W I E S Z C Z E N I E

Na podstawie art. 7 ust. 1 pkt 3 w związku z art. 16 ust. 1 ustawy z 24 lipca 2015 r. o przygotowaniu i realizacji strategicznych inwestycji w zakresie sieci przesyłowych (tekst jednolity Dz. U. 2024 poz. 1199 – dalej: ustawa) oraz art. 10 § 1 i art. 49 ustawy z dnia 14 czerwca 1960 r. Kodeks postępowania administracyjnego (tekst jednolity Dz. U. 2025 poz. 1691 ze zmianami – dalej: K.p.a.)

W O J E W O D A M A Ł O P O L S K I

zawiadamia, że na wniosek TAURON Dystrybucja S.A. z siedzibą w Krakowie, działającego przez pełnomocnika, zostało wszczęte postępowanie administracyjne w sprawie wydania decyzji o zezwoleniu na wejście na teren nieruchomości oznaczonych jako **działka ewidencyjna nr 520**, obręb **Stróża**, jednostka ewidencyjna Dobra oraz **działka ewidencyjna nr 581/4**, obręb **Tymbark**, jednostka ewidencyjna Tymbark, powiat limanowski**,** województwo małopolskie, w celu *przeprowadzenia pomiarów, badań lub innych prac niezbędnych do sporządzenia wniosku o wydanie decyzji o pozwoleniu na budowę o którym mowa w art. 13 ust. 1 specustawy, polegających w szczególności na wykonaniu badań geologicznych i określeniu geotechnicznych warunków posadowienia obiektu, sporządzenia karty informacyjnej przedsięwzięcia dla strategicznej inwestycji w zakresie modernizacji linii elektroenergetycznej 110kV relacji Stróża-Łososina.*

Strony postępowania mogą zapoznać się ze zgromadzonym materiałem dowodowym i wypowiedzieć się, co do zebranych dowodów i materiałów w Małopolskim Urzędzie Wojewódzkim w Krakowie, ul. Basztowa 22, pok. 310. Prosimy o wcześniejszy kontakt telefoniczny pod nr 12 39-21-887, w godzinach 8⁰⁰-15⁰⁰.

Zgodnie z art. 41 K.p.a. w toku postępowania strony oraz ich przedstawiciele i pełnomocnicy mają obowiązek zawiadomić organ o każdej zmianie swego adresu, ponieważ w razie zaniedbania tego obowiązku doręczenie pisma pod dotychczasowym adresem ma skutek prawny.

Zgodnie z brzmieniem art. 49 K.p.a. zawiadomienie uważa się za dokonane po upływie czternastu dni od dnia, w którym nastąpiło publiczne obwieszczenie, tj. od dnia ukazania się niniejszego obwieszczenia.

W przypadku, gdy po doręczeniu niniejszego zawiadomienia, nastąpi:
1) zbycie własności lub prawa użytkowania wieczystego nieruchomości objętej wnioskiem o wydanie decyzji o zezwoleniu na wejście na teren nieruchomości,
2) przeniesienie wskutek innego zdarzenia prawnego własności lub prawa użytkowania wieczystego nieruchomości objętej wnioskiem o wydanie decyzji o zezwoleniu na wejście na teren nieruchomości,

– nabywca, a w przypadku, o którym mowa w pkt 1, nabywca i zbywca, są obowiązani do zgłoszenia właściwemu wojewodzie danych nowego właściciela lub użytkownika wieczystego.

Niedokonanie powyższego zgłoszenia i prowadzenie postępowania bez udziału nowego właściciela lub użytkownika wieczystego nie stanowi podstawy do wznowienia postępowania (art. 7 ust. 4 ustawy o przygotowaniu i realizacji strategicznych inwestycji w zakresie sieci przesyłowych).

Obwieszczenie podlega publikacji:
– na tablicy ogłoszeń, stronie internetowej oraz w Biuletynie Informacji Publicznej Małopolskiego Urzędu Wojewódzkiego w Krakowie (art. 7 ust. 1 pkt 3 ustawy *o przygotowaniu i realizacji strategicznych inwestycji w zakresie sieci przesyłowych)*
– na tablicy ogłoszeń, stronie internetowej oraz w Biuletynie Informacji Publicznej Urzędu Gminy Dobra oraz Urzędu Gminy w Tymbarku, (art. 7 ust. 1 pkt 3 i 4 ww. ustawy)
– w prasie o zasięgu ogólnopolskim (art. 7 ust. 1 pkt 3 ww. ustawy)

Kraj/34431861

WOJEWODA LUBELSKI
IF-I.7840.4.4.2026.MG

Lublin, 27 kwietnia 2026r.

O B W I E S Z C Z E N I E
WOJEWODY LUBELSKIEGO
o wszczęciu postępowania administracyjnego w sprawie wydania decyzji o pozwoleniu na budowę inwestycji towarzyszącej inwestycjom w zakresie terminalu

Na podstawie art. 8 ust. 1 pkt 3 w związku z art. 15 ust. 4 ustawy z dnia 24 kwietnia 2009 r. o inwestycjach w zakresie terminalu regazyfikacyjnego skroplonego gazu ziemnego w Świnoujściu (Dz. U. z 2025 r.,poz. 1222 t.j) oraz art. 10, art. 49 i art. 61 ustawy z dnia 14 czerwca 1960 r. Kodeks postępowania administracyjnego (Dz. U. z 2025 r., poz. 1691),

zawiadamiam,

że na wniosek Operatora Gazociągów Przesyłowych GAZ-SYSTEM S.A. z dnia 24 marca 2026 r., uzupełnionego w dniu 20 kwietnia 2026 r., zostało wszczęte postępowanie administracyjne w sprawie wydania decyzji o pozwoleniu na budowę inwestycji towarzyszącej inwestycjom w zakresie terminalu regazyfikacyjnego skroplonego gazu ziemnego w Świnoujściu pn.:

„Rozbiórka istniejącego gazociągu wysokiego ciśnienia DN500 wchodzącego w skład gazociągu wysokiego ciśnienia DN500 relacji Rembelszczyzna – Wronów wraz z infrastrukturą towarzyszącą i budowa nowego odcinka gazociągu wysokiego ciśnienia DN500 relacji Rembelszczyzna – Wronów na przekroczeniu rzeki Wieprz wraz z infrastrukturą towarzyszącą”.

Zakresem inwestycji objęte są działki o nr ewidencyjnych:
– woj. lubelskie, powiat rycki, gmina Ułęż, obręb 0008 Sarny:
203(-), 204/2(LU1P/00083656/3), 207(-), 205(LU1Y/00037351/4), 206(-), 208(LU1Y/00037302/6), 239(LU1Y/00013149/1), 283(-), 282(LU1Y/00014567/4), 281(LU1Y/00013149/1), 1130(LU1Y/00006179/8), 280(LU1Y/00002780/6), 254(LU1Y/00033867/6), 253(LU1Y/00017341/5), 252(LU1Y/00017341/5), 251(LU1Y/00002043/8), 250(LU1Y/00034016/3), 325(-), 326(LU1Y/00006905/7), 330(-), 331(LU1Y/00006769/1), 332(LU1Y/00005325/0), 333(-), 334(-), 335(LU1Y/00006013/7), 336(LU1Y/00006212/2), 337(LU1Y/00006179/8), 338(LU1Y/00016196/6), 339(LU1Y/00005344/9), 340/2(LU1Y/00005344/9), 340/1(LU1Y/00013123/3), 341(LU1Y/00023829/5), 342(LU1Y/00023829/5), 343(-), 344(LU1Y/00009601/7), 345(LU1Y/00035439/1), 346(LU1Y/00008302/4), 347/1(LU1Y/00012917/9), 347/2(LU1Y/00034668/8), 348(LU1Y/00034668/8), 349(LU1Y/00022263/2), 350(LU1Y/00022263/2), 351/1(-), 351/2(LU1Y/00024829/2), 351/3(LU1Y/00026392/3), 351/4(-), 371(-), 370(-), 369(LU1Y/00006013/7), 368(LU1Y/00006212/2), 367(LU1Y/00006179/8), 366(LU1Y/00016196/6), 365(LU1Y/00013123/3), 364(LU1Y/00005344/9), 363(LU1Y/00013123/3), 375/10(LU1Y/00010064/0);
– woj. lubelskie, powiat puławski, gmina Żyrzyn, obręb 0006 Kośmin: 1(LU1P/00073693/1), 4/1(LU1P/00119288/4), 4/2(LU1P/00119288/4), 5/2(LU1P/000 19620/3), 5/1(LU1P/00019620/3) ,8/2(LU1P/00077648/9).

Jednocześnie informuję, że w przypadku zbycia lub przeniesienia wskutek innego zdarzenia prawnego własności lub prawa użytkowania wieczystego nieruchomości objętej wnioskiem o wydanie decyzji o pozwoleniu na budowę, po doręczeniu zawiadomienia o wszczęciu postępowania w sprawie wydania decyzji o pozwoleniu na budowę, nabywca i zbywca są zobowiązani do zgłoszenia Wojewodzie Lubelskiemu (Wydział Infrastruktury) danych nowego właściciela lub użytkownika wieczystego. Brak dokonania powyższego zgłoszenia i prowadzenie postępowania bez udziału nowego właściciela lub użytkownika wieczystego nie stanowi podstawy do wznowienia postępowania.

Informacje dotyczące przedmiotowej inwestycji można uzyskać drogą telefoniczną lub poprzez elektroniczną skrzynkę podawczą (ePUAP): /luwwlublinie/ezd oraz osobiście w Lubelskim Urzędzie Wojewódzkim w Lublinie przy ul. Lubomelskiej 1-3, II piętro, po uprzednim umówieniu wizyty.

Zgodnie z art. 8 ust. 1 pkt 3, w związku z art. 15 ust. 4 ustawy o inwestycjach w zakresie terminalu regazyfikacyjnego skroplonego gazu ziemnego w Świnoujściu (t.j. Dz. U. z 2025 r., poz. 1222) pozostałe strony Wojewoda zawiadamia, w drodze obwieszczenia w urzędzie wojewódzkim i urzędach gmin właściwych ze względu na lokalizację inwestycji w zakresie terminalu, w Biuletynie Informacji Publicznej, na stronie podmiotowej urzędu wojewódzkiego, a także w prasie o zasięgu ogólnopolskim.

Data publicznego obwieszczenia: **29 kwietnia 2026 r.**

Z up. Wojewody Lubelskiego
/-/
Aneta Ciesielczuk
Z-ca Dyrektora Wydziału Infrastruktury
/podpisano elektronicznie/

Kraj/34432277

STAROSTA POWIATU MIELECKIEGO
IG.6853.1.2026

Mielec, dnia 15 kwietnia 2026 roku

OGŁOSZENIE

Na podstawie art. 124a w związku z art. 114 ust. 3 i 4 ustawy z dnia 21 sierpnia 1997 roku o gospodarce nieruchomościami (j.t. Dz. U. z 2026 roku, poz. 399) zawiadamia się o zamiarze wszczęcia postępowania administracyjnego w sprawie wydania decyzji orzekającej o ograniczeniu sposobu korzystania z nieruchomości o nieuregulowanym stanie prawnym **tj. działki nr 402 położonej w Mielcu, obr. Rzochów,** przez udzielenie zezwolenia dla PGE Dystrybucja S.A., ul. Garbarska 21a, 20-340 Lublin w celu budowy ziemnej linii elektroenergetycznej kablowej nN 0,4kV YAKXS 4x240mm2 w miejscowości Mielec, obręb Rzochów w ramach inwestycji polegającej na przebudowie sieci elektroenergetycznej napowietrznej SN 15kV i nN 0,4kV, budowa podziemnej sieci elektroenergetycznej i kablowej nN 0,4kV i SN 15kV na działkach nr ewid. 433/1, 434, 435/3, 435/10, 405, 404/1, 402, 403, 435/6 (obr. 7-Rzochów) przy ul. Kolejowej w Mielcu i na działkach nr ewid. 56/2, 57/4 (obr. 68-Rzemień), gmina Przecław zgodnie z ostateczną decyzją o ustaleniu lokalizacji inwestycji celu publicznego wydanej przez Prezydenta Miasta Mielca znak: UGG-U.6733.20.2025 z dnia 14 października 2025 roku.

Jednocześnie wzywa się wszystkie zainteresowane osoby, które mogą wykazać, że przysługują im prawa rzeczowe do ww nieruchomości, aby w terminie 2 miesięcy od dnia ukazania się ogłoszenia, zgłosili się do Starostwa Powiatowego w Mielcu, ul. Wyspiańskiego 6, pok. 315.

Po upływie wskazanego powyżej terminu zostanie wszczęte postępowanie w sprawie wydania decyzji zobowiązującej do ograniczenia sposobu korzystania nieruchomości w związku z zamiarem realizacji w/w inwestycji.

Kraj/34432362

ODESZLI.pl

Stwórz Miejsce Pamięci

Wejdź na serwis **odeszli.pl**

Dziel się wspomnieniami o bliskich, których już z nami nie ma

pomoc@odeszli.pl,
tel. 22 55 55 383
22 55 55 399
22 55 55 555

NEWSLETTERY WYBORCZEJ

Wszystkie piszą ludzie, nie maszyny
Nasi najlepsi redaktorzy.
Możesz wybrać z bogatej oferty ponad **40** różnych newsletterów.
Zapisz się na: **wyborcza.pl/newslettery**

wyborcza.pl

eprasa.pl e399ae379a

Sabastian Sawe przebił granicę wyobraźni

Padła kolejna bariera. Od jakiegoś czasu najwybitniejsi biegacze próbowali złamać granicę dwóch godzin w maratonie. Udało się w niedzielę w Londynie. Pomógł wyścig technologiczny.

Dariusz Wołowski

• **Przed startem w Berlinie Sawe przeszedł aż 25 badań krwi i moczu, a agenci ds. kontroli antydopingowej odwiedzali go dwa do trzech razy w tygodniu**
FOT. REUTERS / MATTHEW CHILDS

Niedzielny maraton w stolicy Anglii zapisał się w historii dzięki aż trzem biegaczom, którzy uzyskali wyniki lepsze od dotychczasowego rekordu świata. Kenijczyk Sabastian Sawe i Etiopczyk Yomif Kejelcha złamali – niejako przy okazji – mityczną granicę dwóch godzin.

Granice ludzkich możliwości

„To mały krok dla człowieka, ale wielki skok dla ludzkości" – powiedział amerykański astronauta Neil Armstrong, gdy 20 lipca 1969 r. postawił stopę na Księżycu jako pierwszy człowiek w historii. Rekordzistą w biegu maratońskim był wtedy Australijczyk Derek Clayton, który w Fukuoce w 1967 r. przebiegł dystans 42 km i 195 metrów w czasie 2:09:37. 59 lat później Sawe zrobił to o 10 minut szybciej.

Znalazły się na świecie media, które rekord Sawe'a porównały do wyczynu Armstronga. Z całą pewnością w sporcie było to wydarzenie tak doniosłe jak wynik Brytyjczyka Rogera Bannistera, który w 1954 r. przebiegł jedną milę w czasie poniżej czterech minut. Kolejną symboliczną barierę ludzkich możliwości pokonał Amerykanin Jim Hynes, który złamał 10 sekund w biegu na 100 metrów w 1968 roku (9,9 s).

W 1977 r. Rosemarie Ackermann z NRD pokonała w skoku wzwyż dwa metry, choć na wyczynach sportowców z tego kraju ciąży zinstytucjonalizowany, państwowy system dopingowy. Z kolei w marcu 1986 r. Ukrainiec Sergiej Bubka uzyskał w skoku o tyczce sześć metrów.

Rekord Sawe'a jest wydarzeniem tej samej kategorii, zwłaszcza że od pewnego czasu złamanie dwóch godzin w maratonie stało się celem nie tylko sportowców, ale też koncernów produkujących buty do biegania.

Sawe sprawił, że ten wielki wyścig technologiczny wygrał Adidas, z wersją obuwia ważącą zaledwie 96 gramów! Podobno kiedy 31-letni Kenijczyk dostał je w paczce, myślał, że jest pusta.

Model Adizero Adios Pro Evo 3 to pierwsze buty ważące mniej niż 100 gramów, z lżejszą i bardziej sprężystą pianką, zintegrowanym włóknem węglowym, zapewniającym „napęd" i stabilność, oraz skórą pokrywającą stopę w tej samej technologii, co żagle do kitesurfingu i maksymalnie udoskonalonymi sznurowadłami oraz szwami.

Tego modelu użył w Londynie nie tylko Sawe (1:59:30) – czyli legendarny już pierwszy człowiek, który pobiegł maraton w czasie krótszym niż dwie godziny. Także następny biegacz na mecie – niesamowity debiutant Kejelchy (1:59:41) i zwyciężczyni maratonu kobiet Tigist Assefa z Etiopii, która wynikiem 2:15:41 poprawiła własny rekord świata o dziewięć sekund.

SPORT.PL
- **Komentarze i analizy po półfinale Ligi Mistrzów PSG – Bayern**
- **Francuscy dziennikarze o nowym trenerze Huberta Hurkacza**
- **Ponad 100 organizacji pozarządowych z USA ostrzega kibiców wybierających się na mundial**

Wiadomości, wyniki, historie sportowe znajdziesz na **Sport.pl**

Czysty jak Sabastian Sawe

Trzeci na mecie w Londynie był Jacob Kiplimo, który uzyskał czas 2 godz. i 28 sekund. On także poprawił dotychczasowy rekord świata Kelvina Kiptuma z Chicago z 2023 roku – dwie godziny i 35 sekund. Kiptum zginął w wypadku samochodowym cztery miesiące po swoim rekordowym biegu.

W niedzielę Sawe przekroczył półmetek w Londynie w czasie godzina i 29 sekund. Kto mógł pomyśleć, że przyspieszy tak zdecydowanie, by drugą połowę dystansu przebiec w 59 min i jedną sekundę. Jego wynik jest lepszy nawet od tego, który uzyskał w 2019 roku Eliud Kipchoge podczas próby nazywanej Ineos 1:59. Legendarny rodak na Praterze w Wiedniu pobiegł w warunkach komfortowych, dlatego jego wynik nie jest uznawany za oficjalny. Wykorzystał 41 znakomitych biegaczy w roli „zająców" i samochód, który osłaniał go od wiatru. To było wydarzenie związane z promocją butów Nike. Uzyskał czas 1:59:40.

Wcześniej, na torze Formuły 1 Monza we Włoszech, Kipchoge uzyskał czas 2:00:26. Użył wtedy pierwszych butów z płytką węglową w podeszwie, która zapewniała mu „napęd". Tamten wynik też nie został wpisany do rejestrów jako oficjalny. Kipchoge podjął jednak wyzwanie, rozpoczął erę walki o złamanie dwóch godzin w biegu maratońskim, którą Sawe zamknął dziewięć lat później niezwykłym wyczynem w Londynie. W ten sposób Adidas zdołał wyprzedzić Nike w tym osobliwym wyścigu koncernów.

W niedzielę w stolicy Anglii Sawe zaatakował na 29. kilometrze trasy. Jego atak wytrzymał tylko mierzący 186 cm Kejelcha. Biegli tak szybko, jakby to był wyścig na 10 km. Obaj przebiegli pod Big Benem, ale pod London Eye Kenijczyk zaatakował po raz kolejny. Etiopczyk nie dał rady dotrzymać mu kroku, choć obaj osiągnęli wyniki nie z tej ziemi.

Z całą pewnością w sporcie było to wydarzenie tak doniosłe jak wynik Brytyjczyka Rogera Bannistera, który w 1954 r. przebiegł jedną milę w czasie poniżej czterech minut. Kolejną symboliczną barierę ludzkich możliwości pokonał Amerykanin Jim Hynes, który złamał 10 sekund w biegu na 100 metrów w 1968 r.

Sawe pobiegł maraton dopiero czwarty raz w życiu, Kejelcha po raz pierwszy. Kenijczyk zadebiutował na tym dystansie w Walencji w 2024 roku i wygrał. Zwyciężył też w ubiegłym roku w Berlinie i Londynie.

Po zwycięstwie w Berlinie w ubiegłym roku Sawe zaczął przygotowania do maratonu londyńskiego. W grudniu doznał jednak kontuzji pleców. Claudio Berardelli, jego trener, rozważał nawet rezygnację ze startu zawodnika w Anglii, ale potem Sawe wyzdrowiał i w najcięższym tygodniu treningowym pokonał 241 kilometrów.

Sawe chce nie tylko zwycięstw i rekordów, ale też nieposzlakowanej opinii biegacza, który jest czysty. Dzięki swojemu sponsorowi może przechodzić badania antydopingowe częściej niż inni. Przed startem w Berlinie przeszedł aż 25 badań krwi i moczu, a „wampiry", czyli agenci ds. kontroli antydopingowej, odwiedzały go dwa do trzech razy w tygodniu. Nie odpuścił takiego harmonogramu badań w 2026 roku. Dba o prestiż. Zwłaszcza teraz, gdy jest pierwszym człowiekiem, który przebiegł maraton w czasie poniżej dwóch godzin. ●

34431249

wyborcza

REDAKCJA
ul. Czerska 8/10, 00-732 Warszawa
Telefon: 22 555 66 00 (czynny w dni powszednie w godz. 10-17);
E-mail: redakcja@wyborcza.pl
Listy do redakcji: listy@wyborcza.pl
Redakcja nie zwraca tekstów niezamówionych oraz zastrzega sobie prawo ich redagowania i skracania. Wnioski i pytania w sprawie ochrony danych osobowych: iod@wyborcza.pl
REDAKTOR NACZELNY: Adam Michnik
PIERWSZY ZASTĘPCA, REDAKTOR NACZELNY WYBORCZA.PL: Roman Imielski
ZASTĘPCY: Agata Żelazowska, Bartosz T. Wieliński
PROJEKT GRAFICZNY: Jacek Utko
KOLPORTAŻ: Michał Szałański
Problemy z dostępnością „Wyborczej" lub z właściwą mutacją lokalną: kolportaz@wyborcza.pl
Prenumerata cyfrowa: prenumerata.wyborcza.pl; pomoc@wyborcza.pl, 22 555 54 55, 519 255 455

Inne formy prenumeraty: wyborcza.pl/prenumerataGW
Gazeta Wyborcza w serwisach społecznościowych: facebook.com/wyborcza, bsky.app/profile/wyborcza.pl, instagram.com/gazeta_wyborcza
LICENCJE NA TREŚCI: licencje@wyborcza.pl

WYDAWCA
Wyborcza sp. z o.o., ul. Czerska 8/10
00-732 Warszawa; NIP: 521-403-30-11
PREZESKA ZARZĄDU: Aleksandra Sobczak
REKLAMA
Dyrektor sprzedaży: Bartosz Wysocki
Biuro reklam i ogłoszeń:
ul. Czerska 8/10, 00-732 Warszawa
reklama@wyborcza.pl; 22 555 55 55, faks: 22 555 54 44
DRUK: Polska Press
ISSN 0860-908X

Rozpowszechnianie redakcyjnych materiałów publicystycznych bez zgody wydawcy jest zabronione.

NAKŁAD KONTROLOWANY

eprasa.pl e399ae379a

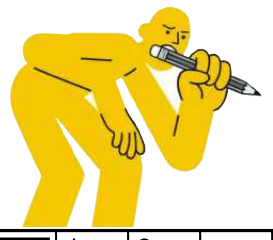

krzyżówka



Hasło:

Litery w kolorowych polach, czytane rzędami, utworzą rozwiązanie.

Poziomo:
1) języczek broni palnej; cyngiel
4) ocena dopuszczająca
10) „... za konia!", zawołanie Ryszarda III w dramacie Szekspira
11) jeden z bohaterów mitu o ucieczce z Krety
12) brak szczęścia, pech
14) groźna przestroga
15) uczestnik pikiety, protestu
21) kwadratowe kluski często podawane z kiszoną kapustą, grzybami
22) na okulary (etui) lub biżuterię
25) imię Coppoli, reżyserki filmu „Między słowami"
26) kanał telewizyjny dedykowany kibicom
27) Sofokles, Ajschylos lub Eurypides
28) ... IV Szujski, został carem Rosji po Dymitrze Samozwańcu

Pionowo:
2) nastała za sprawą choroby COVID-19
3) wiśnie jak naczynia
5) „Dwie ...", podtytuł drugiej części ekranizacji „Władcy Pierścieni"
6) bardzo krótko żyjący owad; efemeryda
7) pies szkolony do przynoszenia upolowanej zwierzyny
8) opera „... Butterfly"
9) jego szczególnym rodzajem jest romb
13) spoina między płytkami ceramicznymi
16) pójść z kimś na ..., czyli popaść w ostry konflikt
17) narząd produkujący insulinę
18) rośliny wodne kojarzące się z cyklem obrazów Moneta
19) Edyta, śpiewa piosenkę „Szukaj mnie"
20) halucynacje, fatamorgany
23) okrycie na grzbiecie konia
24) pokrywają ciało jazia, uklei

Rozwiązanie „krzyżówki" nr 19 z 28.04:
Poziomo: 1) ksero **4)** skurcz **10)** wielbłądy **11)** piwko **12)** fabryka **14)** ojcowie **15)** pierścienie **21)** obróżka **22)** baryton **25)** Dunaj **26)** organizmy **27)** amator **28)** pierś
Pionowo: 2) Słowacki **3)** rewolwer **5)** kebab **6)** rządy **7)** zmywacz **8)** paproć **9)** perfekcjonizm **13)** Ryan **16)** elfy **17)** Eurydyki **18)** inżynier **19)** Dąbrowa **20)** kasjer **23)** Rugia **24)** tango
Hasło: Kopiec Wandy.

sudoku

7			1	5			8	
2					3	4		
3							9	1
1		9	2		5		4	7
4			8	6			2	9
	6		7	4	9			8
		1	3					6
6	3	7		9	2		1	4
	2	5	4	1	6	9	7	

7			1	5			8	
2						4		
3							9	1
					5		4	7
							2	
	6				9			8
		1	3					6
	3	7		9	2		1	
	2				6		7	

OGŁOSZENIE WŁASNE WYDAWCY Kraj/34427030

Czekamy na Twoje uwagi i pomysły

ROZRYWKA @WYBORCZA.PL

zakreślanka

Zakreślaj słowa z listy na planszy. Mogą być ukryte w wierszach, kolumnach lub prowadzić wężykiem. Niewykorzystane litery czytane rzędami utworzą hasło

Z	W	R	O	T	N	I
H	R	B	I	N	E	K
T	Y	E	R	D	R	O
Y	Z	A	M	U	E	R
Z	G	N	S	L	F	E
N	T	E	P	R	Z	E
A	R	J	I	A	L	D
L	E	N	O	W	E	A
E	T	F	Y	Y	C	W

sprzedawcy, jen, zwrotnik, bryza, telenowela, tranzyt, referendum

Hasło z 28.04: szlafmyca

skojarzenia

Gwoździk	Pizza	Synteza	Boston
Belgijka	Finka	Go-go	Raster
Fikołek	Jo-jo	Szkotka	Wianek
Bliźniaki	Tamborek	Kornwalia	Let's kiss

Znajdź powiązania między hasłami i połącz je w cztery grupy po cztery hasła, by każdą grupę łączyło jedno wspólne skojarzenie.

Rozwiązanie z 28.04:
Ważne szlaki komunikacyjne: Obwodnica, Magistrala, Arteria, Przelotówka. **Lampy, lampki:** Czołówka, Kinkiet, Plafoniera, Ampla. **W liczbie mnogiej są rodzajami makaronu:** Nitka, Muszelka, Świderek, Gniazdko. **Słowa przejęte do polszczyzny z języka tureckiego:** Rachatłukum, Czarczaf, Atłas, Harmider

OGŁOSZENIE WŁASNE WYDAWCY Kraj/34426992

Słówko
Wybierz słowo, sprawdzaj litery i kombinuj, aż skończą Ci się próby

Literówka
Kilka liter i jedno zadanie: ułożyć jak najwięcej słów

Jeszcze więcej rozrywki w Aplikacji Wyborczej
Szukaj w aplikacji

Zakreślanka

Skojarzenia

1 WA

eprasa.pl e399ae379a