GAZETA wyborcza
wyborcza.pl
NIE MA WOLNOŚCI BEZ SOLIDARNOŚCI

Czwartek, 10 października 2024 | Redaktorka prowadząca Agnieszka Drabikowska | Cena gazety 5,99 zł (w tym 8% VAT) | nr 237.10731, 1 Nakład 37 tys. + 300 tys. prenumerat cyfrowych

Miał węglowy wciąż dostępny

Węgiel zły

– Normy obowiązują, obowiązują też certyfikaty jakości węgla, co nie znaczy, że węgiel złej jakości nie jest sprzedawany i spalany – ostrzega Piotr Siergiej, rzecznik Polskiego Alarmu Smogowego.

Ireneusz Sudak

Poluzowanie norm dla węgla to pokłosie kryzysu energetycznego wywołanego inwazją Rosji na Ukrainę. Opału wtedy brakowało, więc rząd pozwolił ogrzewać domy nawet odpadami pokopalnianymi czy węglem brunatnym. Ta możliwość skończyła się w grudniu 2023 r., ale problem pozostał.

– Brakuje kontroli składów i tego, czym palą mieszkańcy. Owszem, te kontrole są, ale niewystarczające – ocenia Siergiej. Na plus wymienia obowiązujący od lipca zakaz sprzedaży miałów węglowych dla gospodarstw domowych. Nadal palić nim jednak mogą rolnicy i małe firmy (np. szklarnie).

– Normy, które zostały uchwalone w 2018 r., zostały przywrócone i obowiązują. Spowodowały istotną poprawę jakości powietrza, ale wciąż są odległe od poziomów, które zagwarantowałyby ochronę zdrowia i życia ludzi – wskazuje Andrzej Guła z Polskiego Alarmu Smogowego.

Według danych Izby Gospodarczej Sprzedawców Polskiego Węgla roczne zużycie miału węglowego w Polsce przekracza 7,2 mln ton, co przekłada się na rynek o wartości ponad 6 mld zł. Tylko w sektorze małych i średnich firm – szacuje Izba – jest ponad 24 tys. urządzeń grzewczych o mocy poniżej 1 MW, zasilanych miałem z węgla kamiennego. To obecnie jeden z najtańszych rodzajów paliw do ogrzewania.

Takie podmioty, czyli właściciele instalacji o mocy co najmniej 1 MW, ciągle mogą kupić miał. Prawdziwy przełom dopiero przed nami.

Od kilku miesięcy w Ministerstwie Klimatu i Środowiska trwają prace nad docelowym rozporządzeniem określającym jakość węgla, który może być stosowany w sektorze bytowym. Wprowadzenie nowych norm jakości nie tylko węgla, ale też pelletu i biomasy to jeden z kamieni milowych potrzebnych do uzyskania pieniędzy z Krajowego Planu Odbudowy. Dziś jest tak, że nawet jeśli ktoś kupił nowoczesny kocioł węglowy, to może w nim spalać najgorszej jakości paliwo.

Normy uchwalone w 2018 roku zostały przywrócone, ale wciąż są odległe od poziomów, które zagwarantowałyby ochronę zdrowia i życia ludzi

ANDRZEJ GUŁA
z Polskiego Alarmu Smogowego

Nowe normy miałyby wchodzić etapami od 2025 r. i osiągnąć docelowy poziom w 2029 r. Chodzi m.in. o zakaz stosowania powszechnej teraz nazwy „ekogroszek" czy zaostrzenie parametrów dotyczących zawartości siarki.

Przeciwko temu rozwiązaniu protestują sprzedawcy, kopalnie i resort przemysłu. Los rozporządzenia jest niepewny, być może jego zapisy wejdą w życie dopiero od 2031 r.

Węgla w Polsce jest zaś obecnie za dużo. Zapasy są bliskie rekordu i wynoszą 12,6 mln ton (roczne wydobycie to 48 mln ton). Spada popyt ze strony elektrowni (mają energię z OZE). Roczne zużycie węgla kamiennego w Polsce to ok. 45 mln ton, z czego 6 mln ton zużywają gospodarstwa domowe. Z węgla do ogrzania domów korzystają 3 mln rodzin. Połowa dostarczana jest przez polskie kopalnie, a druga jest importowana, głównie z Kazachstanu, Kolumbii czy RPA.

Cena globalna to ok. 122 dol. za tonę węgla, w przeliczeniu ok. 480 zł. Z każdej tony takiego węgla do zastosowań domowych nadaje się 10-20 proc. Tona węgla w składach kosztuje więc 1,3-1,75 tys. zł (przed rokiem ok. 2 tys. zł).



FOT. MATEUSZ SKWARCZEK / AGENCJA WYBORCZA.PL

Kultura

ANDRZEJ CHYRA: POLITYKA MI ZASZKODZIŁA

Rozmowa ▶ 16-17

Wydaje Wyborcza Sp. z o.o. nr indeksu 348198
ISSN 0860-908X
9 770860 908143 41
1 RP

Religia w przedszkolu

Syn wraca i śpiewa „Dobry Jezu"

Nie wyraziłam zgody na uczestnictwo syna w lekcjach religii. I nie rozumiem, dlaczego w jednej sali są dzieci, które śpiewają o Bogu, i moje dziecko wraz z innymi, które na te lekcje nie chodzą ▶ 4-5

FOT. SŁAWOMIR KAMIŃSKI

Ekonomia

Banki biją rekordy

Rok 2024 zapowiada się dla bankowców rewelacyjnie, już teraz pobito rekord zysków. A to dopiero początek ▶ 12

Polska – Ukraina

Trudne pojednanie

W stosunkach polsko-ukraińskich kryzys goni kryzys mimo strategicznej wspólnoty. Jak przerwać to błędne koło? ▶ 14-15

eprasa.pl f5f1643cb4

Wojciech Maziarski

Jacek Sasin demaskuje mafijne państwo PiS

Straciliśmy władzę przez aborcję – twierdzi poseł PiS Jacek Sasin w wywiadzie dla Interii. W zasadzie można się z nim zgodzić, choć oczywiście wiemy, że zakaz przerywania ciąży nie był jedynym „osiągnięciem" tamtej władzy. Na pewno jednak stał się jednym z głównych czynników, które przesądziły o wynikach wyborów 15 października 2023 r.

Jednak przyznając to, Sasin mimowolnie demaskuje fałsz propagandy PiS. Mówi tak: „Tuż przed wyrokiem w sprawie aborcji w naszych wewnętrznych badaniach dochodziliśmy do absolutnie rekordowego poparcia nawet 47 proc. I rzeczywiście wtedy wyrok TK i to, co się po nim stało, czyli te masowe protesty, doprowadził do tąpnięcia sondażowego". Tu podstępna dziennikarka zastawia na polityka PiS pułapkę, pytając: „To po co wam to było?". I Sasin wpada w nią jak dziecko: „Musieliśmy iść na wiele kompromisów wewnątrz własnego obozu. Część naszego środowiska, ta bardziej konserwatywna, naciskała w tej sprawie, stawiając ją na ostrzu noża".

Zatem to jednak fanatyzm katolickich talibów z PiS doprowadził do zakazu, panie pośle? To ciekawe, co pan mówi, bo dotąd słyszeliśmy, że władza nie miała z tym nic wspólnego

Zatem to jednak fanatyzm katolickich talibów z PiS doprowadził do zakazu, panie pośle? To ciekawe, co pan mówi, bo dotąd słyszeliśmy, że władza nie miała z tym nic wspólnego. Że to niezawisły Trybunał Konstytucyjny zadecydował. Ponoć wybitni eksperci, tacy jak Julia Przyłębska, Stanisław Piotrowicz czy Krystyna Pawłowicz, spojrzeli fachowym okiem na materię prawną i w sposób w pełni suwerenny wydali takie orzeczenie, a władza nie miała wyboru i musiała to przyjąć do wiadomości.

A teraz pan mówi, że to jednak partia rządząca zadecydowała, a Trybunał był tylko wykonawcą. Musi pan chyba bardziej uważać na słowa, bo dostarcza pan dowodów tym, którzy twierdzą, że Polska pod władzą PiS miała tylko demokratyczne dekoracje, a w istocie była państwem mafijnym zarządzanym przez szajkę kierowaną przez żoliborskiego ojca chrzestnego.

I że ta szajka do dziś broni swoich pozycji, posługując się urzędami, które opanowała, takimi jak właśnie Trybunał Konstytucyjny, Krajowa Rada Radiofonii i Telewizji, Rada Mediów Narodowych, Krajowa Rada Sądownictwa czy Narodowy Bank Polski.

Jeśli będzie pan tak nierozważnie paplać i ujawniać ściśle strzeżone tajemnice PiS, wyrwanie Polski z łap demokratów może się okazać znacznie trudniejsze. ●

Lublin
Mural już z aktualnym rekordem

FOT. JAKUB ORZECHOWSKI / AGENCJA WYBORCZA.PL

9 października 2024 r., Lublin, ul. Krakowskie Przedmieście 55. Aleksandra Mirosław, mistrzyni olimpijska we wspinaczce na czas, przemalowała mural, który powstał przed jej występem na igrzyskach we Francji. – Tworzyłem go z nadzieją, że tuż po olimpiadzie będę musiał go przemalować – mówi jego autor Michał Ćwiek. Od wczoraj mural pokazuje już aktualny rekord świata ustanowiony przez Olę Mirosław w Paryżu

Liczba dnia

260

KM NA GODZ.

Z taką prędkością wiruje oko cyklonu tropikalnego „Milton", który pędzi na Florydę. Od kilku dni mieszkańcy są wzywani do opuszczenia rejonów zagrożonych przez huragan.

Więcej ▶Wyborcza.pl

Autobiografia Lisy Marie Presley
Niewiarygodnie smutne wspomnienia

Tak amerykańskie media określają autobiografię córki Elvisa. Książka „From Here to the Great Unknown", którą po nagłej śmierci matki, na podstawie pozostawionych przez nią nagrań, dokończyła jej córka Riley Keough, ukazała się właśnie po angielsku nakładem wydawnictwa Random House. Lisa Marie Presley opowiada o bajkowym, przynajmniej do rozwodu rodziców, dzieciństwie w Graceland. Pisze o rozbijaniu się wózkami golfowymi na terenie posiadłości, miłości, jaką obdarzał ją ojciec, ale też o molestowaniu seksualnym, którego doświadczyła ze strony nowego partnera matki. O próbie samobójczej, kiedy jako 14-latka uwikłała się w związek z niemal dekadę starszym chłopakiem, który sprzedał mediom jej prywatne zdjęcia. Nie pomija oczywiście medialnego małżeństwa z Michaelem Jacksonem, rozwiewając plotki, że był to związek „pod publiczkę".

FOT. MICHAEL OCHS ARCHIVES/GETTY IMAGES

Pisze też o macierzyństwie, o czwórce swoich dzieci i o samobójstwie syna Bena. Presley wprost przyznaje też, że nie zdecydowała się od razu go pochować. Przez dwa miesiące trzymała jego ciało na suchym lodzie w pokoju z kontrolowaną temperaturą w domu w Calabasas w Kalifornii. W Polsce prawa do książki kupiło wydawnictwo Marginesy. Premiera planowana jest na luty 2025 r. ●

Joanna Wróżyńska

Trzeba przestać się cackać z Andrzejem Dudą. Dziś już chyba nikt nie ma wątpliwości, że pan prezydent zrobi wszystko, by udusić obecny rząd. Będzie gryzł, kopał, odbierał tlen Tuskowi

LESZEK MILLER
w radiu TOK FM



WWW.NEKROLOGI.WYBORCZA.PL/34340973

Maćkowi Wróblewskiemu

wyrazy współczucia z powodu śmierci

Żony

składają

Wspólnicy i Przyjaciele z Group One

1 RP

eprasa.pl f5f1643cb4

• **Teheran. Irańczycy palą flagi USA i Izraela podczas antyizraelskich manifestacji, 8 października 2024 r.** FOT. MAJID ASGARIPOUR

Netanjahu straszy Liban drugą Gazą

Joe Biden miał rozmawiać z premierem Izraela o odwecie na Iran za atak z początku października. Izraelczycy nie przestają bombardować celów Hezbollahu w Libanie i Syrii, a Hezbollah kontynuuje ostrzał rakietowy Izraela.

Marta Urzędowska

Informacja, że Joe Biden będzie rozmawiał z Benjaminem Netanjahu, nie była oficjalna. Podał ją amerykański portal Axios cytując trzech anonimowych, ważnych urzędników administracji USA. Według tych źródeł amerykański przywódca miał wczoraj porozmawiać z Izraelczykiem o planach ataku na Iran – Izrael szykuje się bowiem do odwetu za irańskie uderzenie sprzed tygodnia.

Irańczycy posłali wtedy na izraelskie miasta blisko dwieście pocisków, a choć większość została przechwycona, nikt nie zginął i obyło się bez zniszczeń, Izrael nie może odpuścić ataku na swoje terytorium i szykuje się do odpowiedzi.

Biden spróbuje „ograniczyć izraelską odpowiedź”

Irański atak był elementem trwającej w regionie ogromnej eskalacji napięć i przemocy. Ajatollahowie uderzyli w Izrael w ramach zemsty za izraelskie ataki na sojusznika Iranu, libański Hezbollah, z którym Izraelczycy od dwóch tygodni wojują wyjątkowo zaciekle. Zniszczyli już terrorystom możliwość swobodnego komunikowania się detonując im pagery i krótkofalówki, zabili szefa grupy, Hassana Nasrallaha, niezmordowanie bombardują cele Hezbollahu w Bejrucie i innych częściach Libanu, a w ostatnim tygodniu rozpoczęli inwazję lądową na południu kraju.

To właśnie w odpowiedzi na serię ataków na Hezbollah, szczególnie zabicie Nasrallaha, Iran posłał na Izrael pociski. Teraz świat z niepokojem czeka na reakcję Izraela, która – choć konieczna – jeśli okaże się zbyt zdecydowana, może rozpętać wielką irańsko-izraelską wojnę. Dlatego Joe Biden zapewne chciał przekonać Netanjahu, by odwet był wyważony. – Chcemy wykorzystać ten telefon, by spróbować ustalić ograniczenia izraelskiej odpowiedzi – przyznaje cytowany przez Axios urzędnik waszyngtońskiej administracji. Dodaje, że Amerykanie chcą, by Izraelczycy zaatakowali ważne cele, ale by ich uderzenie było proporcjonalne.

Informacje o planowanej rozmowie amerykańskiego prezydenta z izraelskim premierem potwierdził Reuters. Z doniesień agencji wynika, że miała ona dotyczyć nie tylko Iranu, ale także wojny Izraela z Hamasem w Strefie Gazy i z Hezbollahem w Libanie.

Czego obawia się Biden?

Choć Biały Dom nie potwierdza doniesień o rozmowie z Netanjahu, Biden w ostatnich tygodniach wielokrotnie podkreślał, że – o ile daje Izraelowi prawo do samoobrony i walki z terroryzmem – nie chce jeszcze większej eskalacji i potężnej bliskowschodniej wojny, w którą Ameryka – jako sojusznik Izraela – musiałaby zostać wciągnięta.

Nie jest jasne dlaczego Biden zdecydował się zadzwonić akurat 9 października. Wcześniej pojawiały się informacje, że izraelski minister obrony, Joaw Gallant nie pojedzie z planowaną wizytą do Waszyngtonu, gdzie w środę miał się spotkać z szefem dyplomacji USA, Lloydem Austinem. Jak opisuje „New York Times”, Netanjahu kazał ministrowi odwołać wizytę – miał stwierdzić, że najpierw on sam musi porozmawiać z Bidenem i zatwierdzić plan ataku na Iran.

O sytuacji w Libanie i izraelskim odwecie na Iranie mieli rozmawiać przedstawiciele Iranu i Arabii Saudyjskiej. Irański minister spraw zagranicznych, Abbas Araghchi miał przylecieć 9 października do Rijadu na spotkanie z saudyjskimi przywódcami.

W czasie, gdy świat czeka na izraelski odwet na Iranie, Izraelczycy nie przestają wojować z Hezbollahem w Libanie. Izraelska armia kontynuuje bombardowanie celów grupy w Bejrucie. We wtorek wieczorem izraelski premier pochwalił się, że w ostatnich nalotach udało się zabić „następcę Nasrallaha”. Nie jest jasne, o kim mówił Izraelczyk – na nowego szefa Hezbollahu typowany był kuzyn i jeden z zastępców zabitego przywódcy, Haszim Safi ad-Din, jednak izraelska armia ani Partia Boga nie potwierdzają, że to właśnie on zginął w bombardowaniu.

Libańczycy uciekają z domów

Rośnie liczba libańskich ofiar ostatniej eskalacji. Libańskie ministerstwo zdrowia podaje, że tylko we wtorek w izraelskich nalotach zginęło 36 osób, a 150 zostało rannych, co oznacza, że w sumie zginęło już ponad 2 tys. osób. We wtorek Izrael potwierdził, że poszerza też operację lądową w Libanie śląc na miejsce kolejną dywizję, co oznacza, że na południu Libanu jest już 15 tys. izraelskich żołnierzy. Jednocześnie izraelska armia wystosowała nakazy ewakuacji dla mieszkańców ponad stu miejscowości południowego Libanu, co może oznaczać, że planuje dużą ofensywę w kierunku północnym. Izraelska armia potwierdza, że w ciągu ostatnich 24 godzin uderzyła w ok. 185 celów Hezbollahu na terenie Libanu.

Władze Libanu szacują, że z powodu ostatniej eskalacji z domów uciekło już 1,2 mln Libańczyków, a ponad 400 tys. – w większości syryjskich uchodźców – przekroczyło granicę z Syrią. Jak informuje libański rząd, 180 tys. uchodźców znalazło schronienie w blisko tysiącu ośrodkach zorganizowanych przez państwo, pozostali radzą sobie na własną rękę. Do mediów trafiają dramatyczne obrazki Libańczyków, którzy – po ucieczce z domów – mieszkają na ulicach i plażach. OCHA, agenda ONZ ds. humanitarnych, ostrzega, że „sytuacja humanitarna w Libanie pogarsza się w alarmującym tempie”.

We wtorek, 8 października Izraelczycy zbombardowali też okolice irańskiej ambasady w Damaszku, niszcząc budynki mieszkalne w dzielnicy Mezze i zabijając siedem osób. Celem miał być ważny terrorysta z Hezbollahu odpowiedzialny za szmuglowanie broni. Nie jest jasne, czy zginął w bombardowaniu.

Jednocześnie Hezbollah nie przestaje odpalać rakiet na Izrael – tylko we wtorek posłał 180 pocisków, z których większość została zestrzelona. Zastępca Nasrallaha, Naim Kassem obwieścił, że grupa podniosła się po „ciężkich ciosach” zadanych przez Izrael, „ma się dobrze” i nadal będzie atakować Izrael.

Porzućcie Hezbollah

Izraelski premier we wtorek zagroził mieszkańcom Libanu, że – jeśli nie porzucą Hezbollahu – czeka ich „zniszczenie i cierpienie takie jak to, które widzimy dziś w Gazie”. – Mówię wam, Libańczycy, uwolnijcie swój kraj od Hezbollahu, to wojna się skończy – dodał Netanjahu.

Choć dziś świat koncentruje się na wojnie w Libanie i zagrożeniu wielkim konfliktem Izraela z Iranem, nie ustaje rozpętana przez Hamas atakiem na Izrael sprzed roku wojna w Gazie, od której zaczęła się cała obecna eskalacja na Bliskim Wschodzie. W czasie ataku z 7 października ub. roku palestyńscy terroryści zabili w Izraelu 1,2 tys. osób, a 250 porwali do Gazy. W odpowiedzi Izraelczycy prowadzą na miejscu wojnę, w której zginęło już 42 tys. Palestyńczyków, blisko 100 tys. jest rannych. ●

Uciekają przed wojną

1,2

MLN

• **Libańczyków uciekło już z domów z powodu ostatniej eskalacji, a ponad 400 tys. – w większości syryjskich uchodźców – przekroczyło granicę z Syrią. 180 tys. uchodźców schroniło się w ośrodkach zorganizowanych przez państwo**

1 RP

34341472

"Śmierć nigdy nie zabiera obecnych w sercu"

Wszystkim, którzy połączyli się z nami w bólu, wsparli słowami otuchy
oraz tak licznie uczestniczyli w ostatniej drodze
najukochańszej dla nas Osoby

ŚP

Alicji Ewy Kędrackiej

serdeczne podziękowania składa

Mąż z Rodziną

eprasa.pl f5f1643cb4

Religia w przedszkolu

Nie zapisywałam syna na
A on wraca i śpiewa „Dob

– Biskupi mówią, że prawo do wychowania dzieci według własnego systemu wartości jest wrodzonym prawem rodziców. Dlaczego nie dotyczy to dzieci rodziców, którzy nie chcą mieć nic wspólnego z katolicyzmem?

Agata Szczygielska-Jakubowska

• **Dzieci, które nie uczęszczają na religię, powinny mieć zapewniona w tym czasie opiekę nauczyciela w innej grupie. Ale szczegółowego przepisu regulującego tę kwestię nie ma**
FOT. IWONA BURDZANOWSKA / AGENCJA WYBORCZA.PL

Karol chodzi do publicznego przedszkola w Elblągu. Na jednej z grup w serwisie społecznościowym Ewa* pisze z bezsilności: „Jestem samotną mamą, mój najmłodszy syn ma ponad pięć lat. Chodzi do przedszkola. Nie wyraziłam zgody na jego uczestnictwo w religii. Jednak synek śpiewa piosenki „Bóg kocha mnie", „Dobry Jezu" itp. Panie w przedszkolu mówią, że nie chodzi na lekcje religii, tylko „słucha innych dzieci w czasie zajęć religii". Nie rozumiem, dlaczego w jednej sali są dzieci, które śpiewają o Bogu i moje dziecko wraz z innymi, które na te lekcje nie chodzą".

AGATA SZCZYGIELSKA-JAKUBOWSKA: Co to za przedszkole?
– Zwykłe, państwowe. Karol chodzi do niego drugi rok, od września bieżącego roku dzieci z jego grupy mają religię, dwa razy w tygodniu, po 30 min. Mają też angielski, ale – porównując – syn nie śpiewa żadnych piosenek, nie umie zbyt wiele. A o Bogu mówi od początku września, zanim w ogóle była mowa o tych zajęciach z religii.

Jak to możliwe?
– Na samym początku roku, nawet jeszcze zanim miałam szansę nie zgodzić się na jego uczestnictwo w katechezach, dzieci brały udział w lekcjach „pokazowych". Bez mojej wiedzy i zgody! A jeśli chodzi o porównanie angielskiego i religii, to angielski prowadzą panie same, a na religii katechetki mają wsparcie pań nauczycielek.

Jak taka lekcja religii wygląda?
– Z tego, co mówi syn, pani zachęca nieuczestniczące dzieci do brania udziału w katechezie. Wszystkie dzieci są razem, w sali. Z tymi, które ""nie chodzą", nauczycielki robią coś innego, ale same są w razie czego na „zawołanie" katechetki. Tak jest w większości przedszkoli, wiem, bo rozmawiałam z innymi mamami, tak jest na przykład w przedszkolach 26, 29, a w szóstce są nawet plakaty i książki z Janem Pawłem II., obrońcą pedofilów. A dzieci na zajęciach się o nim uczą, jak o dobrym wujku.

Czy pani syn pyta o te lekcje, co się na nich dzieje?
– Śpiewa te piosenki i często się z nich śmieje, albo mówi, „Co to ten Bóg". Nie o to chyba chodzi?

Rozmawiała pani z dyrektorką, nauczycielkami?
– Dyrektorka w ogóle nie jest chętna do rozmowy, wychowawczynie mówiły, że tak musi być, że rozumieją i w ogóle, ale one nie mają wpływu. Nie chcę ich winić, panie z mojej grupy są super, naprawdę, ale mają nakaz i tyle. Wkurzam się, ale co mogę zrobić? Starsze dzieci chodziły do przedszkola prywatnego, tam problemu nie było, nie było religii. Teraz na to mnie nie stać. Muszę w tym przedszkolu przetrzymać syna do końca roku szkolnego, więc naprawdę nie chcę problemów. Tylko jak maluchowi to wszystko tłumaczyć?

Lekcje religii – jak je widzi dyrekcja przedszkola

Jak w praktyce realizowane jest nauczanie religii w innych przedszkolach?

Przedszkole nr 26, Elbląg, dyrektor Ewa Maliszewska: – Tak, jak rodzice sobie zażyczyli, dwa razy w tygodniu, po pół godziny realizowane są zajęcia z religii. Na zebraniach rodzice są o to pytani, piszą oświadczenia. Jeśli rodzice nie chcą, by ich dzieci uczestniczyły w tych zajęciach, jest nauczyciel w grupie, który ich dzieci ma pod swoją opieką, prowadzi dla nich zajęcia na przykład przy stoliku.

Czy takie zajęcia odbywają się w tej samej sali? – Mamy dodatkową salkę, jeśli jest wolna, nie ma tam pedagoga to dzieci, które nie mają religii, w miarę możliwości do niej przechodzą. Niestety, lokalowe warunki nie są łatwe – dodaje Maliszewska.

Przedszkole nr 6, Elbląg, dyrektor Dorota Szepczyńska: – Prawie wszystkie dzieci w naszym przedszkolu uczestniczą w lekcjach religii. Zgodnie z przepisami rodzice występują do dyrektora o organizację zajęć. Gdy pytam, w jaki sposób przedszkole zapewnia opiekę dzieciom, które nie uczestniczą w katechezie, słyszę: „nie będziemy rozmawiać".

Przedszkole nr 16, Bydgoszcz, dyrektor Elżbieta Sergot: – U nas w przedszkolu jest bez zmian, nie ma rodziców, którzy by nie chcieli, żeby ich dziecko na religię nie chodziło. I wszystkie chodzą, nikt u nas na ten temat nie dyskutował. Zawsze pytamy rodziców, oświadczają na piśmie, czy dziecko ma chodzić na religię. Nie posyłamy na religię dzieci bez wiedzy rodzica, a wszyscy rodzice oświadczyli, że są zainteresowani.

Przedszkole nr 20, Bydgoszcz, dyrektor Katarzyna Wilkowska: – W naszym przedszkolu większość dzieci chodzi na religię, tylko kilkoro nie chodzi. Kierujemy się rozporządzeniem dotyczącym religii w placówkach oświatowych. Pracuje u nas pani katechetka, która przychodzi z misją od proboszcza pobliskiej parafii. Dzieci, które nie uczęszczają na religię, pozostają na czas lekcji pod opieką pań nauczycielek, w swojej sali lub idą do innej grupy. Natomiast te, które uczestniczą w katechezie, idą do osobnej sali. U nas, w przedszkolu katechetka ma swoją salę, w której prowadzi zajęcia z religii.

Lekcja religii według kuratorium oświaty

– Nauczanie religii w przedszkolu zawsze musi nastąpić na wniosek rodziców. Gdy zbierze się minimum siedmioro dzieci wnioskujących rodziców, może być zorganizowana grupa, dotyczy to dzieci 5 i 6-letnich. Dzieci uczy nauczyciel religii, który musi mieć misję od biskupa i kwalifikacje do nauczania religii na poziomie przedszkola. Natomiast dzieci, które nie uczęszczają na religię, powinny mieć zapewniona opiekę nauczyciela edukacji przedszkolnej w innej grupie, z dziećmi, które w danym momencie religii nie mają – tłumaczy starszy wizytator Alina Nejman z Kuratorium Oświaty w Bydgoszczy.

Czy istnieje przepis wskazujący, gdzie powinny przebywać dzieci nieuczęszczające na religię w czasie, gdy trwa katecheza dla ich kolegów i koleżanek z grupy?

– To naturalne, że dziecko, które jest w przedszkolu, musi mieć zapewnioną odpowiednią opiekę w momencie, gdy nie realizuje danej formy, czyli w tym wypadku nauczania religii – mówi wizytatorka. Przyznaje jednak, że przeniesienie dzieci nieuczęszczających na czas religii do innej sali zależy od decyzji dyrekcji przedszkola i możliwości organizacyjnych placówki.

Zaznacza również, że szczegółowego przepisu prawa regulującego tę kwestię nie ma. – Z doświadczenia wiem, że nauczycielki po prostu idą z dzieckiem do innej grupy – dodaje.

Dziecko „uczestniczy chcąc, nie chcąc"

Proszę Dorotę Wójcik, prezeskę Fundacji Wolność od Religii o skomentowanie sytuacji Ewy z Elbląga.

– Ta historia mnie nie dziwi – mówi Wójcik. – Niedawno przeprowadzaliśmy interwencję publiczną, dotyczą-

eprasa.pl f5f1643cb4

Religia w przedszkolu

religię.
ry Jezu”

cą przymusu przebywania uczniów liceum w tej samej sali, w której odbywają się lekcje religii. Poruszaliśmy wtedy kwestię, że to naruszenie Konstytucji, bo to przecież rodzaj indoktrynacji. Dziecko uczestniczy w tej lekcji chcąc nie chcąc. Jeśli rodzice sobie tego nie życzą, to absolutnie mogą się zwrócić do dyrekcji z pismem, że jest to naruszenie Konstytucji, art. 53: „Nikt nie może być zmuszany do uczestniczenia ani do nieuczestniczenia w praktykach religijnych” ale też kolejnych artykułów, dotyczących wychowywania dziecka zgodnie ze światopoglądem rodziców. Prawo jest tu po stronie rodziców.

Jak taka nauka powinna przebiegać, by nie naruszała Konstytucji? – Z moich osobistych doświadczeń wynika, że dyrekcje zazwyczaj rozumieją tę sytuację i gdy się mówi, że rodzice nie chcą, by dziecko przebywało w tej samej sali, w której odbywa się nauczanie religii, wychowawczynie wyprowadzają takiego przedszkolaka do dzieci w sali obok. I to już jest rozwiązanie zgodne z Konstytucją, dzieci przebywają pod opieką wychowawcy, który opiekuje się inną grupą – wykazuje Dorota Wójcik.

A dlaczego rodzice muszą się o takie rzeczy upominać? – No cóż, takie mamy społeczeństwo, dojrzałość prawną. We wspomnianej interwencji w liceum, dyrekcja nam odpisała, że przecież uczniowie niechcący uczestniczyć w lekcji religii mogą założyć słuchawki lub się odwrócić plecami do katechety. Mamy do czynienia z ignorancją prawną, dotyczącą praw mniejszości religijnych czy światopoglądowych. Taki jest stan rzeczy, tak się nie powinno dziać. Jesteśmy społeczeństwem w większości religijnym i dyrekcje szkół i przedszkoli biorą pod uwagę głos większości – ubolewa prezeska Fundacji Wolność od Religii.

Co zatem mogą zrobić rodzice? Wójcik doradza interwencję. – Zaczęłabym od rozmowy z dyrekcją – sugeruje. – Dyrekcje są różne, niektóre podchodzą do sprawy ze zrozumieniem, inne są wręcz bezczelne, odmawiają praw rodzicom. Wtedy możemy się włączyć my, jako fundacja. Możemy pomóc napisać skargę do kuratora, czy wręcz do ministerstwa oświaty. Piszemy do Rzecznika Praw Dziecka, Rzecznika Praw Obywatelskich. Absolutnie w takiej sytuacji prawo jest po stronie rodzica.

Rodzice piszą maile

Jak się okazuje, na adres Fundacji Wolność od Religii przychodzi od rodziców przedszkolaków bardzo dużo próśb o interwencję. – Udzielamy kilkanaście porad dziennie. Te sprawy z reguły dotyczą niewłaściwych oświadczeń, których żądają przedszkola. Przedszkola pytają, czy dziecko będzie czy nie będzie uczestniczyło w lekcjach religii katolickiej, a to nie powinno mieć miejsca. Przypomnę, na religię zapisujemy dziecko, czyli składamy życzenie jego udziału w katechezie, nie musimy więc go z religii „wypisywać” – dodaje Dorota Wójcik.

Do Fundacji trafia również dużo zgłoszeń od rodziców, którzy nie chcą nauczania religii w trakcie pięciogodzinnej podstawy programowej wychowania przedszkolnego i nie zgadzają się, by ich dzieci musiały wychodzić z sali dlatego, że inne dzieci z grupy mają edukację katechetyczną. Interwencje dotyczą też organizacji jasełek, wigilii czy nauki kolęd. – Podstawa programowa wychowania przedszkolnego nie wskazuje, że dzieci koniecznie muszą być nauczone jasełek czy katolickiej tradycji wigilijnej – wyjaśnia prezeska Fundacji. – Przedszkole publiczne jest przeznaczone dla wszystkich dzieci i to powinno być uszanowane przez wychowawców. Doradzamy rodzicom, żeby wnioskowali o prowadzenie zajęć tak, by były neutralne światopoglądowo, by nie wykluczać dzieci nie będących katolikami z zajęć. Można na przykład zamienić jasełka na przedstawienie zimowe, o bałwanku. Niektórzy rodzice mają tę odwagę i piszą do dyrektorów, ale bywa różnie.

Jak rodzice walczą o prawa swoje i swoich dzieci

Monika Falej prawniczka, działaczka organizacji pozarządowych, posłanka na Sejm IX kadencji z Elbląga z problemem religii w przedszkolu zetknęła się wówczas, gdy nie pełniła jeszcze funkcji publicznych. – Miałam podobną historię, jak pani Ewa. Zaproponowano mi dla mojego dziecka tak zwane „ciche zajęcia”. Gdy zapytałam, jak to ma wyglądać, okazało się, że oznacza to posadzenie dziecka w kąciku, w tej samej sali, w której miały się odbywać lekcje religii. Moja córka miała być bierną uczestniczką tych zajęć.

Falej uznała, że potraktowano jej dziecko tak, jakby wymierzano mu karę. – Przecież zwykle sadza się dziecko na „karnym jeżyku” jeśli coś narozrabia. Takie posadzenie dziecka w ławeczce, w izolacji od grupy, ale jednak w tej samej sali, w sytuacji, gdy musi przysłuchiwać się zajęciom, które jego teoretycznie nie dotyczą, to karanie dziecka. Zaprotestowałam przeciw temu na spotkaniu, które się odbywało z rodzicami. Powiedziałam, że nie wyobrażam sobie, by dziecko było tak potraktowane, w związku z czym oczekuję znalezienia innego rozwiązania – dodaje.

Dyrekcja odniosła się do życzenia matki ze zrozumieniem. – Na moją prośbę, otrzymałam zapewnienie, że dziecko będzie przebywać w sali logopedycznej i będzie miało inne atrakcyjne zajęcia. Sądzę, że postawienie sprawy jasno, że się oczekuje od dyrekcji rozwiązań adekwatnych dla dzieci nie chodzących na religię skutkuje pomyślnym zakończeniem sprawy – uważa była posłanka.

Udało się również rozwiązać problem religijnych treści włączanych do zwykłych zajęć przedszkolaków. – Pani, która organizowała okazjonalne wydarzenia, związane na przykład ze świętami religijnymi, konsultowała ze mną czy dana kolęda jest w porządku – mówi Falej. – Ale stało się tak dopiero po mojej interwencji, samo z siebie przedszkole nie było w stanie przeprowadzić takich działań, mimo ustawowej świeckości placówki jako miejsca publicznego, finansowanego z pieniędzy publicznych.

Mój syn ma pięć lat. Nie wyraziłam zgody na jego uczestnictwo w religii w przedszkolu. A panie mówią, że nie chodzi na lekcje religii, tylko „słucha innych dzieci w czasie zajęć religii”. Nie rozumiem, dlaczego dzieci są w jednej sali

Denerwuje mnie, że nie mam wpływu

Ewa z Elbląga: – Nie rozumiem, dlaczego religia koniecznie musi być w przedszkolu dla takich maluszków. Denerwuje mnie, że nie mam wpływu na wychowanie syna pod względem religii, światopoglądu. Ja rozumiem, że dzieciaki się uczą, że jest Budda, jest Mahomet i że różni ludzie w różne rzeczy wierzą, ale mój syn ma wmawiane, że jest, że na pewno istnieje jakiś Bóg i jest dobry.

– Wielu hierarchów wypowiada się, że rodzice mają prawo wychowywać dzieci zgodnie ze swoim światopoglądem, że katolicy są dyskryminowani – zauważam.

– Jak dyskryminowani? W szkołach są krzyże, w szpitalach krzyże, mój ojciec jak umierał i był naprawdę bardzo słabo kontaktujący, to przyszedł ksiądz i chciał mu na siłę dać ostatni sakrament – mówi matka Karola. – Ja rodziłam pod krzyżem, nikt nie pytał, czy może wolałabym widzieć tęczę albo gołą ścianę. Uważam, i mam do tego prawo, że religia katolicka dziś to zło. Uważam, że kościół robi potworne rzeczy, przed którymi po prostu chcę moje dziecko uchronić. ●

* Na prośbę mamy, imię jej i dziecka zostało zmienione

OGŁOSZENIE WŁASNE WYDAWCY 34341357

NAJLEPSZE REPORTAŻE

W KAŻDY PONIEDZIAŁEK W „WYBORCZEJ”

1 RP

OGŁOSZENIE PŁATNE KRAJ/34341062

GN.GO.6840.2.46.2024

BURMISTRZ NYSY

ogłasza II przetarg ustny nieograniczony na sprzedaż na własność lokalu niemieszkalnego (usługowego) w Nysie przy ul. Moniuszki 2 – o powierzchni użytkowej 91,50 m².

Opis nieruchomości – położenie:
Lokal niemieszkalny (usługowy) nr 2U o łącznej powierzchni użytkowej 91,50 m², położony na parterze i w piwnicy budynku mieszkalno-usługowego w Nysie przy ul. Moniuszki nr 2.
Ze sprzedażą lokalu związany jest udział 68/1000 w częściach wspólnych budynku oraz w prawie własności gruntu.

Dane ewidencyjne nieruchomości:
Działka nr 1647 (dotychczasowy nr 30/7) o powierzchni 347 m²; karta mapy: 32; symbol klasoużytku: B; poz. rej.: 163; nr księgi wieczystej: OP1N/00033043/7 – KW gruntowa; OP1N/00092964/0 – KW lokalowa;

Przeznaczenie nieruchomości i sposób zagospodarowania:
Zgodnie z miejscowym planem zagospodarowania przestrzennego nieruchomość znajduje się na obszarze ozn. symbolem 2MW-U, tj. teren zabudowy mieszkaniowej wielorodzinnej lub zabudowy usługowej.
Uwaga: 1) budynek położony przy ul. Moniuszki nr 2 wpisany został do gminnej ewidencji zabytków (karta nr 280) i podlega on ochronie i opiece nad zabytkami na podstawie uchwały Nr LXXX/1126/23 Rady Miejskiej w Nysie z dnia 29.09.2023 r. w sprawie uchwalenia miejscowego planu zagospodarowania przestrzennego obejmującego Śródmieście Nysy w rejonie ulicy Stanisława Moniuszki, Józefa Ignacego Kraszewskiego, Adama Asnyka, Jagiellońskiej, Adama Mickiewicza, Stefana Żeromskiego, Juliusza Słowackiego i Wita Stwosza, a dodatkowo budynek ten znajduje się również na obszarze Starego Miasta Nysy w granicach średniowiecznego założenia, objętego ochroną konserwatorską; 2) nieruchomość znajduje się na obszarze objętym procedurą przystąpienia do sporządzenia planu ogólnego Gminy Nysa.
Nieruchomość nie jest obciążona jakimikolwiek prawami na rzecz osób trzecich.
Nieruchomość nie jest przedmiotem żadnych zobowiązań.

Cena wywoławcza nieruchomości wynosi: 500.000,00 zł
(słownie: pięćset tysięcy złotych 00/100)

Nabywca lokalu ponosi koszty notarialne i sądowe.

Przetarg odbędzie się w dniu 11 grudnia 2024 r. w siedzibie Urzędu Miejskiego w Nysie ul. Kolejowa 15, sala nr 200 (II piętro) o godz. 10:00.

Wadium w wysokości 10% ceny wywoławczej (na wskazaną nieruchomość z podaniem położenia i nr działki) należy wpłacić na konto Gminy Nysa: ING Bank Śląski S.A. Nr 34 1050 1504 1000 0022 8890 9431, nie później niż do dnia 6 grudnia 2024 r.

Ogłoszenie zostało wywieszone na tablicy ogłoszeń tut. Urzędu, zamieszczone na stronie internetowej Urzędu Miejskiego w Nysie – www.nysa.eu oraz Biuletynie Informacji Publicznej – www.bip.nysa.pl Szczegółowe informacje dotyczące nieruchomości i przetargu można uzyskać w Wydziale Geodezji i Gospodarki Nieruchomościami, w Nysie przy ul Kolejowej 15, pok. 214, jak również telefonicznie pod nr 77 4080575.
(wyciąg z ogłoszenia)

OGŁOSZENIE PŁATNE KRAJ/34341055

GN.GO.6840.2.13.2024

BURMISTRZ NYSY

ogłasza I przetarg ustny nieograniczony na sprzedaż prawa użytkowania wieczystego nieruchomości gruntowej niezabudowanej położonej w Nysie, obręb Śródmieście, w rejonie ul. Słowiańskiej i Prądzyńskiego, stanowiącej własność Skarbu Państwa w użytkowaniu wieczystym Gminy Nysa

Dane ewidencyjne nieruchomości:

W skład nieruchomości gruntowej wchodzą:
– działka nr 18/7 o powierzchni 2252 m² – Poz. rej.: G2242, symbol klasoużytku: Bp;
– działka nr 1260 o powierzchni 6834 m² – Poz. rej.: G2242, symbol klasoużytku: Bi.

Łączna powierzchnia nieruchomości gruntowej: 9086 m².

Nr Księgi Wieczystej dla obu działek OP1N/00084137/5.

Przeznaczenie nieruchomości i sposób zagospodarowania:
Zgodnie z miejscowym planem zagospodarowania przestrzennego przedmiotowa nieruchomość znajduje się w terenie oznaczonym symbolem P,U,KS; – przeznaczenie podstawowe: zabudowa produkcyjna, składy i magazyny, zabudowa usługowa, parkingi terenowe; – przeznaczenie uzupełniające: zieleń urządzona, ciągi piesze i rowerowe, urządzenia infrastruktury technicznej.

Działka położona na obszarze objętym procedurą przystąpienia do sporządzenia planu ogólnego Gminy Nysa – uchwała Nr LXXXVIII/1279/24 Rady Miejskiej w Nysie z dnia 24.04.2024 r.
Nieruchomość nie jest obciążona jakimikolwiek prawami na rzecz osób trzecich.
Nieruchomość nie jest przedmiotem żadnych zobowiązań.

Cena wywoławcza nieruchomości wynosi: 1.600.000,00 zł
(słownie: jeden milion sześćset tysięcy złotych 00/100)

Do ceny osiągniętej w przetargu zostanie doliczony podatek VAT wg obowiązujących przepisów. Nabywca nieruchomości ponosi koszty notarialne i sądowe. Wysokość opłat rocznych z tytułu wieczystego użytkowania gruntu oraz terminy ich wnoszenia zostaną ustalone przez właściciela gruntu tj. Skarb Państwa reprezentowany przez Starostę Nyskiego – ul. Piastowska 33, 48-300 Nysa.

Przetarg odbędzie się w dniu 11 grudnia 2024 r. w siedzibie Urzędu Miejskiego w Nysie ul. Kolejowa 15, sala nr 200 (II piętro) o godz. 10:30

Wadium w wysokości 10% ceny wywoławczej (na wskazaną nieruchomość z podaniem nr działki) należy wpłacić na konto Gminy Nysa: ING Bank Śląski S.A. Nr 34 1050 1504 1000 0022 8890 9431, nie później niż do dnia 6 grudnia 2024 r.

Ogłoszenie zostało wywieszone na tablicy ogłoszeń tut. Urzędu, zamieszczone na stronie internetowej Urzędu Miejskiego w Nysie – www.nysa.eu oraz Biuletynie Informacji Publicznej – www.bip.nysa.pl Szczegółowe informacje dotyczące nieruchomości i przetargu można uzyskać w Wydziale Geodezji i Gospodarki Nieruchomościami, w Nysie przy ul Kolejowej 15, pok. 214, jak również telefonicznie pod nr 77 4080575.
(wyciąg z ogłoszenia)

eprasa.pl f5f1643cb4

• **Krzysztof Czabański, przewodniczący Rady Mediów Narodowych, były poseł PiS**
FOT. SŁAWOMIR KAMIŃSKI / AGENCJA WYBORCZA.PL

Rada w stanie zawieszenia

Jeszcze w tym tygodniu może zostać odwołany przewodniczący Rady Mediów Narodowych. Jak działa RMN pod kierownictwem Krzysztofa Czabańskiego?

ROZMOWA Z
ROBERTEM KWIATKOWSKIM
członkiem Rady Mediów Narodowych, byłym prezesem TVP i członkiem KRRiT

AGNIESZKA KUBLIK: Komu potrzebna jest dzisiaj Rada Mediów Narodowych?
ROBERT KWIATKOWSKI: Bardzo dobre pytanie, na które nie ma dobrej odpowiedzi.

Rada Mediów Narodowych jest w stanie zawieszenia, bo za PiS działała tak, jak większość parlamentarna chciała. Zmieniła się władza i ta nowa nie oczekuje od Rady tego samego, co poprzednicy. Media publiczne zostały postawione w stan likwidacji, czyli nie podlegają Radzie, a sama Rada ma zostać zlikwidowana. Niestety, RMN jest niechętna do podjęcia dialogu na temat swojej przyszłości z obecnymi władzami państwa.

Rada w ogóle pracuje? Jak często odbywają się posiedzenia?
– Rzadko – raz, dwa razy w miesiącu. Tematyka obrad nie jest specjalnie rozbudowana.

A pod koniec roku, po zmianach władz w TVP i Polskim Radiu, Rada obradowała non stop od 26 do 31 grudnia.
– Tak, posiedzenia były codziennie, a nawet w niektórych przypadkach dwa razy dziennie. Oczywiście zdalnie, przewodniczący Czabański unika spotkań w siedzibie Rady.

A macie siedzibę w Alejach Ujazdowskich, to prestiżowe miejsce, za 15 tys. zł miesięcznie.
– Obsługuje nas Kancelaria Sejmu.

Dlaczego w grudniu posiedzenia były tak częste?
– No cóż, Rada wybrała 26 grudnia – przypominam, to był drugi dzień Świąt Bożego Narodzenia, czyli to było posiedzenie bezprecedensowe – Michała Adamczyka na prezesa TVP.

Jak długie są te rzadkie posiedzenia?
– Ostatnio nie przekraczają godziny.

I co przez tę godzinę robicie?
– Ponieważ Rada jest w politycznym klinczu, tematów do obrad brakuje.

Przypomnę, że pomyślane to było tak, że Krajowa Rada Radiofonii i Telewizji jest regulatorem rynku i jednocześnie reprezentantem mediów publicznych, ma powoływać władze mediów publicznych i rozdzielać tym mediom pieniądze. Czyli była regulatorem i dysponentem tych mediów, co nie była zdrową sytuacją. Rada Mediów Narodowych miała zostać reprezentantem wszystkich spółek medialnych.

Nie została. Bo została instrumentem sprawowania władzy i kontroli nad mediami publicznymi przez PiS. Kontroli wszelakiej – programowej, kadrowej, finansowej.

Rada powoływała i odwoływała władze mediów bez podania istotnych powodów. Tak było we wrześniu 2022 r., kiedy został odwołany Jacek Kurski. To była decyzja partyjna.

Ja głosowałem za jego odwołaniem, ale ani Krzysztof Czabański, ani Joanna Lichocka, ani Piotr Babinetz nie podali powodów, dlaczego Kurski musiał przestać rządzić TVP.

Czyli i wcześniej istnienie Rady to była fikcja?
– Rada to była emanacja koalicji rządzącej. Opozycja nigdy nie wygrała żadnego głosowania. Tam nie było siły argumentu, tylko zawsze argument siły. Większość była zdyscyplinowana.

Droga ta niepotrzebna instytucja, bo roczny koszt działalności Rady, to około 1 mln zł. Największa część to wasze pensje, każdy z pięciu członków dostaje miesięcznie 5 tys. zł netto.
– Tak, ale nasze pensje wynikają z ustawy. Z Radą Mediów Narodowych jest jak z neo-KRS – istnieje, a nie powinna, zdaniem koalicji rządowej. Czekam z niecierpliwością na nowe rozwiązania ustrojowe, systemowe.

Ministerstwo Kultury prowadziło konsultacje w sprawie założeń nowej ustawy medialnej. Rada brała w nich udział?
– Nic mi o tym nie wiadomo. Na moje propozycje, żebyśmy nawiązali jakiś dialog z Ministerstwem Kultury, kiedy spółki były stawiane w stan likwidacji, odpowiedź pana Czabańskiego była taka, że jest to działanie bezprawne, a RMN i przewodniczący osobiście nie mają zamiaru się kontaktować z tymi, którzy łamią prawo.

Nie było apelu do Krajowej Rady Radiofonii i Telewizji, by przestała blokować pieniądze z abonamentu?
– Nie, Rada nigdy w tej sprawie się nie wypowiedziała.

RMN działa w ten sposób na niekorzyść mediów, bo trudno, żeby bez pieniędzy miały równe szanse na rynku.
– Przede wszystkim KRRiT działa na niekorzyść mediów.

Tak, ale Rada Mediów Narodowych nie próbowała nawet temu przeszkodzić.
– Nie, tylko ja i poseł Marek Rutka. Ale co my możemy, mamy dwa głosy z pięciu.

Jak się okazało, działanie przeciwko interesowi mediów publicznych było jednocześnie działaniem w interesie Telewizji Republika. A to i interes szefa RMN Krzysztofa Czabańskiego, bo ma pośrednio udziały w spółce wydającej tę telewizję.
– Tak, opinie prawne, z którymi można się zapoznać na stronie Sejmu, jednoznacznie na to wskazują. Przewodniczący Czabański został wskazany jako beneficjent rzeczywisty fundacji, w której władzach zasiada. Bezsporne jest, że ta fundacja jest udziałowcem nadawców telewizyjnych, to niejedyna forma aktywności, ale głównie chodzi o Telewizję Republika. To jest jak dwa dodać dwa, nie wychodzi inaczej niż cztery.

Sejm zapewne odwoła Czabańskiego. Czy jest sens na jego miejsce powoływać kogoś do ciała, które nic nie robi, jest fikcyjne i w grudniu zostało uznane uchwałą Sejmu za wtórnie niekonstytucyjne?
– To jest bardzo dobre pytanie, ale nie do mnie, lecz do większości koalicyjnej. Jeśli nowy członek RMN zostanie powołany – a powinien, ustawa mówi, że skład ma być uzupełniony – pojawia się pytanie, po co cała ta zadyma z powołaniem nowych władz z pominięciem RMN i powoływanie likwidatorów spółek.

Ustawa o RMN nie wskazuje terminu, w jakim trzeba uzupełnić skład Rady.
– Terminu nie ma, ale uzupełnić trzeba.

Już w grudniu dziennikarze Wirtualnej Polski wskazywali na konflikt interesów Czabańskiego. Trzeba było tą drogą iść od samego początku. Nie robić fajerwerków i zwoływać nocą walnych zgromadzeń akcjonariuszy wybierających nowe władze, by później stawiać spółki w stan likwidacji. To oczywiście wzbudziło z jednej strony aplauz opinii publicznej, że szeryf Sienkiewicz strzela z biodra i kładzie politycznym trupem wszystkich PiS-owskich nominatów w mediach publicznych, ale jednocześnie wprowadziło nieprawdopodobne zamieszanie i galimatias w mediach publicznych.

Trzeba było odwołać Czabańskiego, powołać nowego członka. Wtedy w RMN to rządząca koalicja miałaby większość i mogłaby wymienić władze TVP i Polskiego Radia.

A tak uznała RMN za wtórnie niekonstytucyjną.

I taka będzie i bez Czabańskiego.
– Tak. Koalicja rządząca jeszcze bardziej zawikłała tę sprawę. Bo jeśli byłaby konsekwentna, to powinna zlikwidować RMN i zwrócić jej kompetencje KRRiT.

Potrzebny do tego jest podpis prezydenta.
– Czy prezydent podpisałby ustawę, która prawo powoływania władz TVP i Polskiego Radia odbiera Czabańskiemu i przekazuje Krajowej Radzie Świrskiego? Jestem prawie pewien, że tak.

To jest pułapka, w którą koalicja wpadła.

Nową ustawę podpisze nowy prezydent.
– To jest świetne rozwiązanie, tylko trzeba czekać dziewięć miesięcy, o ile zostanie wybrany prezydent reprezentujący obecną koalicję rządową. Zdarzenie przyszłe i niepewne. ●

Rozmawiała Agnieszka Kublik

Zmieniła się władza i ta nowa nie oczekuje od Rady tego samego, co poprzednicy. Media publiczne zostały postawione w stan likwidacji, czyli nie podlegają Radzie, a sama Rada ma zostać zlikwidowana. Niestety, RMN jest niechętna do podjęcia dialogu na temat swojej przyszłości z obecnymi władzami państwa

ROBERT KWIATKOWSKI

1 RP

eprasa.pl f5f1643cb4

Lekarze przestali się bać

– Kobiety w szpitalu potrafią już powiedzieć lekarzowi: „ministra Leszczyna mówiła coś zupełnie innego" – przekonuje psychiatrka Maja Herman. Czy wytyczne Ministerstwa Zdrowia faktycznie coś zdziałały?

Paulina Nodzyńska

• **Manifestacja „Ani jednej więcej. Marsz dla Izy" przeciwko całkowitemu zakazowi aborcji po śmierci 30-letniej Izy z Pszczyny, Kraków 7 listopada 2021 r.** FOT. JAKUB WŁODEK / AGENCJA WYBORCZA.PL

Pod koniec sierpnia Ministerstwo Zdrowia opublikowało wytyczne dla lekarzy ws. przerywania ciąży. Mają być odpowiedzią na klęskę ustawy depenalizującej pomoc w aborcji, która w lipcu przepadła zaledwie czterema głosami. A także na brak szans dla pozostałych projektów liberalizujących prawo aborcyjne, czego premier Donald Tusk nawet już nie ukrywa. Podczas Campusu Polska oficjalnie oznajmił: – Do następnych wyborów większości w tym parlamencie dla legalnej aborcji, w pełnym tego słowa znaczeniu, nie będzie. Nie ma się co oszukiwać.

Rozwiązania połowiczne

Stąd próba, jak dalej przekonywał, „ulżenia Polkom za pomocą rozwiązań połowicznych". – Klucz tkwi w interpretacji już obowiązujących przepisów – tłumaczył premier kilka dni później, stojąc obok ministrów Izabeli Leszczyny i Adama Bodnara, przedstawiających wytyczne dla lekarzy i prokuratorów.

Każdemu z tych dokumentów daleko do rewolucji. Nie zmieniają przepisów, ale instruują, jak stosować je na korzyść kobiet. Jedną z najważniejszych rekomendacji w obszarze zdrowia jest ta o konieczności respektowania zaświadczenia o zagrożeniu zdrowia i życia od każdego specjalisty. Także od lekarza psychiatry, bo jak pokazuje dotychczasowa praktyka, pacjentki z takim pismem najczęściej były odsyłane do innych placówek lub kierowane na dodatkowe badania.

Słone kary za odmowę

– Ustawa nie precyzuje, czy chodzi o zdrowie fizyczne czy psychiczne. Podobnie jak nie precyzuje, czy zagrożenie ma być „wyjątkowo groźne" – podkreślała ministra Leszczyna. Tłumaczyła też, że obowiązujące przepisy nie wskazują, jaką specjalizację ma mieć lekarz wystawiający orzeczenie kwalifikujące do aborcji. Ma mieć specjalizację adekwatną do problemów zdrowotnych, powodujących zagrożenia. I zaznaczała: – Wystarczy jedno zaświadczenie. To podstawa. Kobieta z takim zaświadczeniem musi mieć wykonany zabieg.

Wytyczne mają też sprawić, by ginekolodzy przestali się bać wykonywania zabiegów. Konsekwencje mogą ich spotkać w sytuacji, gdy odmówią przerwania ciąży, a nie wtedy, gdy ją przerwą. Ministra zdrowia pogroziła tu np. utratą do 2 proc. kontraktu, całkowitym rozwiązaniem go lub karami finansowymi. To zresztą już się dzieje: płacić po kilkaset tys. zł muszą m.in. Pabianickie Centrum Medyczne czy Uniwersytecki Szpital Kliniczny we Wrocławiu.

Wytyczne już działają

Psychiatrka Maja Herman obserwuje po rozmowach z pacjentkami, że wytyczne Ministerstwa Zdrowia już odnoszą skutek. – Nie ma już przedłużania procedury i odsyłania.

> *Skończyła się era kobiet, które boją się własnego cienia. Ginekolodzy czują na plecach oddech wytycznych*
>
> MAJA HERMAN
> psychiatrka

Diagnostyka idzie znacznie sprawniej. Zaświadczenia od psychiatrów są coraz częściej respektowane. Szpitale, które do tej pory przeciągały sprawę i grały na czas, przestały się bać – mówi „Wyborczej".

Zwraca też uwagę na inną kwestię: pacjentki są coraz lepiej wyedukowane i świadome swoich praw: – Skończyła się era kobiet, które boją się własnego cienia. Pacjentki, gdy słyszą od lekarza coś, co im się nie zgadza, mówią wprost: „ale ministra zdrowia zalecała coś zupełnie innego". Ginekolodzy czują na plecach oddech tych wytycznych – przekonuje Herman.

Jednocześnie podkreśla, że choć trend jest wyraźnie „wzrostowy", to na mówienie o wielkim przełomie jeszcze jest za wcześnie. – Fanatyczne szpitale, w których lekarze ochoczo powołują się na klauzulę sumienia, nie zniknęły – mówi.

Dodaje, że strach nie jest obcy też w środowisku psychiatrów. Tych, którzy leczą dorosłych, jest w Polsce ok. 4,5 tys. Wielu z nich boi się wystawiać zaświadczenia kwalifikujące do przerwania ciąży. – Nie potępiam tego strachu. To, na co czekamy, to wytyczne Polskiego Towarzystwa Psychiatrycznego – mówi lekarka.

Prezes PTGiP spotka się z ministrą zdrowia

Żadnych zmian po publikacji wytycznych nie dostrzega natomiast prezes Polskiego Towarzystwa Ginekologów i Położników, prof. dr hab. n. med. Piotr Sieroszewski. – Nie uważam, by lekarze zmienili swoje postępowanie. Kierujemy się zasadami, które obowiązują w sztuce lekarskiej – mówi. Prof. Sieroszewski zapewnia, że ginekolodzy nie odmawiają wykonania zabiegu, jeśli otrzymują zaświadczenie od innego specjalisty. Nie ignorują więc zaświadczeń od psychiatrów, ale pod warunkiem, że są jasno sformułowane i pochodzą z wiarygodnego źródła.

Co innego, gdy zawierają treść: „podejrzewam, że pacjentka może mieć myśli samobójcze, proszę rozważyć usunięcie ciąży". Wtedy, jak podkreśla prezes PTGiP, obowiązkiem ginekologa jest sprawdzić, czy w tym przypadku na pewno zachodzą przesłanki do wykonania aborcji. – Musimy mieć niezbite dowody na to, że zagrożenie zdrowia i życia występuje. Żyjemy w czasach konsultacji online, receptomatów, itd. I widać to gołym okiem, gdy dostajemy np. wydruk ze skanera, w którym brakuje odpowiednich pieczątek czy danych wystawiającego lekarza. Tymczasem to ginekolog zabija tę ciążę, a nie psychiatra. To my ostatecznie decydujemy o życiu i śmierci – zaznacza. Porównuje: – Czy gdyby u chirurga zjawił się pacjent ze skierowaniem „podejrzenie raka jelita", miałby zostać natychmiast zoperowany bez precyzyjnej diagnozy?

Według obserwacji prof. Sieroszewskiego, zaświadczenia od psychiatrów pojawiły się dopiero po wyroku Trybunału Julii Przyłębskiej z 2020 r., który zniósł przesłankę o możliwości usunięcia ciąży w przypadku wad płodu. – Jako lekarze potrzebujemy zmiany prawa, a nie furtek – mówi. Jeszcze w tym tygodniu ma się spotkać z ministrą zdrowia Izabelą Leszczyną w sprawie wytycznych, m.in. tego, że w ich myśl do zabiegu ma kwalifikować tylko jedno zaświadczenie od specjalisty.

Telefon nie milknie

Przełomowych zmian po wprowadzeniu wytycznych nie dostrzegają aktywistki z Aborcyjnego Dream Teamu, które każdego dnia pomagają usunąć ciążę średnio ok. 130 osobom. – Ta liczba się nie zmieniła – mówi Natalia Broniarczyk z ADT. Dodaje: – Lekarze nadal boją się usuwać ciąże. Nadal wolą łamać prawo. A nawet, zamiast sprawiać, by przystawało do rzeczywistości, je zaostrzać. Dla pacjentek w polskich szpitalach nic się nie zmieniło. Wytyczne dla lekarzy powinny nadejść z Polskiego Towarzystwa Ginekologów i Położników. A na to się nie zanosi. ●

Straci immunitet po pijackiej awanturze?

Prokurator generalny wystąpił oficjalnie do marszałka Szymona Hołowni o uchylenie immunitetu posłowi Ryszardowi Wilkowi. To efekt incydentu z udziałem posła Konfederacji w połowie maja br.

Wieczorem 10 maja 2024 roku policjanci z Nawojowej otrzymali zgłoszenie, że w miejscowości Kamionka Mała na jezdni siedzi człowiek i blokuje przejazd. Na miejscu od mężczyzny wyczuli woń alkoholu. Jak relacjonowali, nie był on w stanie wstać o własnych siłach, trzeba było go podnieść i podprowadzić do radiowozu. Wtedy mężczyzna wyciągnął legitymację poselską. Okazało się, że to poseł Konfederacji Ryszard Wilk.

Po tym, jak zadzwonili do rodziny posła, Wilk zaczął wymachiwać rękami, wyzywać funkcjonariuszy i grozić im, że „zostaną rozliczeni". Próbował uciec z radiowozu, szarpał się z policjantami, jednemu zerwał pagon z munduru. Posła zabrał do domu brat, który przyjechał na miejsce. Sprawę opisała w maju krakowska „Wyborcza".

Zarzuty dla posła Konfederacji

Ryszard Wilk kilka dni po incydencie pokajał się, przeprosił policjantów, przyjął też mandat w wysokości 100 zł za tamowanie ruchu na drodze. „Potwierdzam, że taka sytuacja miała miejsce. Stres i emocje zawsze znajdą jakieś ujście, ale nigdy nie powinny w taki sposób. Spotkałem się już z policjantami i wyjaśniliśmy sobie sprawy, przyjęli moje przeprosiny" – napisał w mediach społecznościowych.

Jednak na przeprosinach się nie skończyło, bo śledztwo w sprawie zachowania parlamentarzysty Konfederacji wobec policjantów wszczęła Prokuratura Rejonowa w Nowym Sączu.

Śledczy chcą teraz postawić posłowi Wilkowi zarzuty dotyczące stosowaniu bezprawnych gróźb wobec policjanta, by zmusić go do zaniechania interwencji, naruszenia nietykalności cielesnej funkcjonariusza oraz jego znieważenie. – W postępowaniu zgromadzono materiał dowodowy w postaci m.in. zeznań osób postronnych będących świadkami zdarzenia, zeznań funkcjonariuszy policji podejmujących interwencję w celu ochrony życia i zdrowia posła Ryszarda Wilka, oględzin telefonu policjanta, danych telekomunikacyjnych zapisu z kamer, które mieli na sobie, rejestrujących przebieg zdarzenia. Dowody te stwarzają dostatecznie uzasadnione podejrzenie, że Ryszard Wilk dopuścił się trzech przestępstw – informuje prokurator Anna Adamiak, rzeczniczka prokuratora generalnego.

• **Poseł Ryszard Wilk, Konfederacja**
FOT. SŁAWOMIR KAMIŃSKI / AGENCJA WYBORCZA.PL

Bodnar wnosi o uchylenie immunitetu posła

– Wykonanie czynności procesowych w sprawie Prokuratury Rejonowej w Nowym Sączu z udziałem posła Ryszarda Wilka, w tym przedstawienie mu zarzutu popełnienia wskazanych powyżej czynów i przesłuchanie w charakterze podejrzanego, z uwagi na chroniący go immunitet parlamentarny, wymaga zgody Sejmu RP – zaznacza Adamiak.

Dlatego prokurator generalny Adam Bodnar wystąpił 9 października do marszałka Sejmu Szymona Hołowni o uchylenie immunitetu posłowi Konfederacji.

We wspomnianym wpisie na Facebooku Wilk zapowiedział, że choć ma nadzieję, że nie będzie to konieczne, „nie zamierza korzystać w tej sprawie z żadnych przywilejów poselskich".

37-letni Ryszard Wilk pochodzi z Krynicy-Zdrój. W ubiegłym roku po raz pierwszy został posłem z listy Konfederacji, do parlamentu startował z okręgu nowosądeckiego. W kwietniu tego roku został kandydatem Konfederacji na prezydenta Nowego Sącza. Wybory zakończył z wynikiem nieco ponad 9 proc., otrzymał 3 088 głosów. ●

Jarosław Sidorowicz, ANKO

eprasa.pl f5f1643cb4

Ogłoszenie Nr 18/I/2024
Burmistrza Miasta i Gminy Witnica
z dnia 8 października 2024 r.

Ogłaszam pierwszy przetarg ustny nieograniczony na sprzedaż na własność nieruchomości zabudowanej garażem położonej w Witnicy
oznaczonej w ewidencji gruntów i budynków nr działki **1298/83** o pow. **0,0019 ha**. Dla w/w nieruchomości Sąd Rejonowy w Gorzowie Wlkp. Wydział Ksiąg Wieczystych prowadzi księgę wieczystą nr GW1G/00077600/0, ww. działka nie jest objęta mpzp. Zgodnie ze Studium Uwarunkowań i Kierunków Zagospodarowania Przestrzennego Miasta i Gminy Witnica zatwierdzonym Uchwałą Rady Miejskiej w Witnicy nr XXII/118/2004r., z dnia 30.09.2004r., nieruchomość stanowi tereny komunikacji kołowej, miejsca postoju, parkingi, stacje paliw.
Cena wywoławcza: **17.000,00 zł**
Wysokość wadium: **1.700,00 zł**
Nabywca nieruchomości będzie musiał ponadto uregulować jednorazowo kwotę za ustanowienie służebności przejazdu i przechodu przez działkę 1298/20 celem zapewnienia nieruchomości 1298/83 dostępu do drogi publicznej – ul. Ogrodowej. Wartość służebności określono na kwotę **1.350,00 zł** (tysiąc trzysta pięćdziesiąt złotych) plus podatek VAT według obowiązującej stawki.
Przetarg odbędzie się **18 listopada 2024 r. o godz. 14.00** w siedzibie Urzędu Miasta i Gminy Witnica przy ul. Plac Andrzeja Zabłockiego nr 6, w sali konferencyjnej.
Pełna treść ogłoszenia zawierająca szczegółowe informacje została umieszczona na stronie internetowej w Biuletynie Informacji Publicznej http://bip.wrota.lubuskie.pl/ugwitnica/przetargi/29/status/, oraz wywieszona na tablicy ogłoszeń w siedzibie Urzędu Miasta i Gminy Witnica.
Szczegółowe informacje można uzyskać w Wydziale Gospodarki Gruntami, Geodezji i Rolnictwa, ul. Plac Andrzeja Zabłockiego 6, pok. 25. Tel. (95) 721 64 58.

Lubuskie/34341268

Ogłoszenie Nr 16/I/2024
Burmistrza Miasta i Gminy Witnica
z dnia 8 października 2024 r.

Ogłaszam pierwszy przetarg ustny nieograniczony na sprzedaż na własność nieruchomości niezabudowanej położonej w Witnicy
oznaczonej w ewidencji gruntów i budynków nr działki **111/16** o pow. **0,1469 ha.** Dla w/w nieruchomości Sąd Rejonowy w Gorzowie Wlkp. Wydział Ksiąg Wieczystych prowadzi księgę wieczystą nr GW1G/00074591/2, nieruchomość przeznaczona jest na cele zabudowy mieszkaniowej jednorodzinnej – symbol zapisu planu – **MJ-4.**

Cena wywoławcza: **111.000,00 zł plus podatek VAT według obowiązującej stawki.**
Wysokość wadium: **12.000,00 zł**

Przetarg odbędzie się **18 listopada 2024 r. o godz. 12.00** w siedzibie Urzędu Miasta i Gminy Witnica przy ul. Plac Andrzeja Zabłockiego nr 6, w sali konferencyjnej.
Pełna treść ogłoszenia zawierająca szczegółowe informacje została umieszczona na stronie internetowej w Biuletynie Informacji Publicznej http://bip.wrota.lubuskie.pl/ugwitnica/przetargi/29/status/, oraz wywieszona na tablicy ogłoszeń w siedzibie Urzędu Miasta i Gminy Witnica.
Szczegółowe informacje można uzyskać w Wydziale Gospodarki Gruntami, Geodezji i Rolnictwa, ul. Plac Andrzeja Zabłockiego 6, pok. 25. Tel. (95) 721 64 58.

Lubuskie/34341269

Ogłoszenie Nr 17/I/2024
Burmistrza Miasta i Gminy Witnica
z dnia 8 października 2024 r.

Ogłaszam pierwszy przetarg ustny nieograniczony na sprzedaż na własność nieruchomości zabudowanej lokalem mieszkalnym położonej w Witnicy
oznaczonej w ewidencji gruntów i budynków nr działki **309** o pow. **0,0980 ha.** Dla w/w nieruchomości Sąd Rejonowy w Gorzowie Wlkp. Wydział Ksiąg Wieczystych prowadzi księgę wieczystą nr GW1G/00128788/4, lokal mieszkalny nr 2 o pow. użytkowej 28,39 m^2 zlokalizowany na parterze wielorodzinnego budynku, składający się z pokoju, kuchni, sieni oraz pomieszczenia w.c. Do lokalu przynależy komórka o pow. 17,42 m^2.

Cena wywoławcza: **53.000,00 zł nieruchomość zwolniona jest z podatku VAT.**
Wysokość wadium: **5.300,00 zł**

Przetarg odbędzie się **18 listopada 2024 r. o godz. 13.00** w siedzibie Urzędu Miasta i Gminy Witnica przy ul. Plac Andrzeja Zabłockiego nr 6, w sali konferencyjnej.

Pełna treść ogłoszenia zawierająca szczegółowe informacje została umieszczona na stronie internetowej w Biuletynie Informacji Publicznej http://bip.wrota.lubuskie.pl/ugwitnica/przetargi/29/status/, oraz wywieszona na tablicy ogłoszeń w siedzibie Urzędu Miasta i Gminy Witnica.

Szczegółowe informacje można uzyskać w Wydziale Gospodarki Gruntami, Geodezji i Rolnictwa, ul. Plac Andrzeja Zabłockiego 6, pok. 25. Tel. (95) 721 64 58.

Lubuskie/34341270

Zarząd Mienia Komunalnego BIAŁYSTOK

WYCIĄG Z OGŁOSZENIA O PRZETARGU

ZARZĄD MIENIA KOMUNALNEGO W BIAŁYMSTOKU
OGŁASZA PUBLICZNY NIEOGRANICZONY
PRZETARG USTNY
NA NAJEM LOKALI UŻYTKOWYCH

L.p	Adres lokalu	Powierzchnia użytkowa	Stawka wywoławcza bez VAT	Wadium	Przetarg	Licytacja 31.10.2024r. o godz.:
1.	ul. M. Skłodowskiej – Curie 13 lok. 3U (parter)	75,40 m^2	25,00 zł/m^2	5.655 zł	II	10^{00}
2.	ul. Lipowa 23 lok. 1U (parter)	101,80 m^2	30,00 zł/m^2	9.162 zł	II	10^{00}

Informuję, iż wskazane w ogłoszeniu stawki są stawkami netto. Podmiot, który przetarg wygra zobowiązany będzie do opłacania czynszu wyliczonego na podstawie wylicytowanej stawki czynszu netto powiększonej o kwotę podatku VAT naliczonego według obowiązujących przepisów (23%).

1. **Termin i miejsce przetargu: 31 października 2024 roku,** Zarząd Mienia Komunalnego w Białymstoku ul. gen. J. Bema 89/1, świetlica na II piętrze, wg porządku i godzin określonych w tabeli.
2. **Wadium:** Wpłaty wadium należy dokonać przelewem na konto ZMK:

   nr 91 1240 5211 1111 0010 3558 3081 PEKAO S.A. Wadium powinno być wniesione z takim wyprzedzeniem, aby środki pieniężne znalazły się na rachunku bankowym ZMK najpóźniej **28 października 2024 roku** pod rygorem uznania przez organizatora przetargu, że warunek wpłaty wadium nie został spełniony. Przelew powinien zawierać imię, nazwisko i adres osoby biorącej udział w przetargu albo nazwę lub firmę oraz jej siedzibę, pozycję w ogłoszeniu i adres lokalu.
3. **Informacja o wywieszeniu i publikacji ogłoszenia o przetargu:** internet – strona www.zmk.bialystok.pl, zmk.bip.gov.pl i bip.bialystok.pl
4. **Dane teleadresowe, pod którymi można uzyskać szczegółowe informacje**:

   Zarząd Mienia Komunalnego w Białymstoku, ul. gen. Józefa Bema 89/1 lub tel.: /85/ 74 79 431, /85/ 74 79 432).

Białystok/34341327

Nowa Sól, 10 października 2024 r.

OGŁOSZENIE
WÓJTA GMINY NOWA SÓL

o przystąpieniu do sporządzenia planu ogólnego Gminy Nowa Sól

Na podstawie art. 13i ust. 3 pkt. 1 ustawy z dnia 27 marca 2003 r. o planowaniu i zagospodarowaniu przestrzennym (t.j. Dz.U. z 2024 r. poz. 1130) zawiadamiam o podjęciu uchwały Rady Gminy Nowa Sól nr III/15/2024 z dnia 19 czerwca 2024 r. w sprawie przystąpienia do sporządzenia planu ogólnego Gminy Nowa Sól. Z ww. uchwałą można zapoznać się w Urzędzie Gminy Nowa Sól oraz na stronie internetowej Biuletynu Informacji Publicznej Gminy Nowa Sól pod adresem https://nowasol.bip.net.pl/ w zakładce Rada Gminy Nowa Sól/Uchwały.

Wnioski do projektu planu ogólnego można składać w nieprzekraczalnym terminie do dnia **29 listopada 2024 r.**
Wnioski należy składać wyłącznie na formularzu, zgodnym z rozporządzeniem Ministra Rozwoju i Technologii z dnia 13 listopada 2023 r. w *sprawie wzoru formularza pisma dotyczącego aktu planowania przestrzennego* (Dz. U. z 2023 r., poz. 2509)
- w formie papierowej należy złożyć w Urzędzie Gminy Nowa Sól, ul. Stanisława Moniuszki 3A, 67-100 Nowa Sól ,
- w formie elektronicznej za pomocą platformy ePUAP, lub na adres e-mail: sekretariat@gminanowasol.pl.

Wzór formularza pisma dotyczącego aktu planowania przestrzennego dostępny jest na stronie Ministerstwa Rozwoju i Technologii pod adresem internetowym: https://www.gov.pl/web/rozwoj-technologia/formularz-pisma-dotyczacego-aktu-planowania-przestrzennego lub w Urzędzie Gminy Nowa Sól ul. Moniuszki 3A, 67-100 Nowa Sól.

Zgodnie z art. 8g ust. 2 ustawy o planowaniu i zagospodarowaniu przestrzennym składający wniosek podaje swoje imię i nazwisko albo nazwę oraz adres zamieszkania albo siedziby oraz adres poczty elektronicznej, o ile taki posiada, a także wskazuje czy jest właścicielem lub użytkownikiem wieczystym nieruchomości objętej wnioskiem oraz może podać dodatkowe dane do kontaktu takie jak adres do korespondencji lub numer telefonu.

Ponadto zawiadamiam o przystąpieniu do przeprowadzenia strategicznej oceny oddziaływania na środowisko i opracowania prognozy oddziaływania na środowisko dla przedmiotowego projektu planu ogólnego zgodnie z art. 39 ust. 1 pkt 1 i pkt 3, art. 46 ust. 1 i art. 54 ust. 2 i 3 ustawy z dnia 3 października 2008 r. udostępnianiu informacji o środowisku i jego ochronie, udziale społeczeństwa w ochronie środowiska oraz o ocenach oddziaływania na środowisko (t.j. Dz.U. z 2024 r. poz. 1112).

Wnioski i uwagi w zakresie ochrony środowiska należy składać do Wójta Gminy Nowa Sól w trybie analogicznym jak wnioski do projektu planu ogólnego, w nieprzekraczalnym terminie do dnia **29 listopada 2024 r.**

Organem właściwym do rozpatrzenia wniosków jest Wójt Gminy Nowa Sól.
Wnioski złożone po upływie ww. terminu pozostawia się bez rozpatrzenia.

Wójt Gminy Nowa Sól
/-/ Izabela Bojko

Na podstawie art. 13 ust. 1 i 2, art. 15 ust.1 lit. g Rozporządzenia Parlamentu Europejskiego i Rady (UE) 2016/679 z dnia 27 kwietnia 2016 r. w sprawie ochrony osób fizycznych w związku z przetwarzaniem danych osobowych i w sprawie swobodnego przepływu takich danych oraz uchylenia dyrektywy 95/46/WE (ogólne rozporządzenie o ochronie danych osobowych) (Dz. Urz. UE L 119 z 4 maja 2016) informuję, że administratorem Państwa danych osobowych przetwarzanych w wyniku uzyskania ich w toku prowadzenia procedur dotyczących sporządzania aktów planistycznych jest Wójt Gminy Nowa Sól. Szczegółowe informacje dotyczące ochrony danych osobowych są dostępne w Biuletynie Informacji Publicznej oraz w Urzędzie Gminy Nowa Sól.

Lubuskie/34341195

MIĘDZYZDROJE

Międzyzdroje, 10 października 2024 r.

OGŁOSZENIE
BURMISTRZA MIĘDZYZDROJÓW

o przystąpieniu do sporządzenia zmiany miejscowego planu zagospodarowania przestrzennego dla części obrębów Wapnica i Woliński Park Narodowy.

Na podstawie art. 17 pkt 1 ustawy z dnia 27 marca 2003 r. o planowaniu i zagospodarowaniu przestrzennym, a także art. 29, art. 39 ust. 1, w związku z art. 46 pkt 1 ustawy o udostępnianiu informacji o środowisku i jego ochronie, udziale społeczeństwa w ochronie środowiska oraz o ocenach oddziaływania na środowisko **zawiadamiam o podjęciu przez Radę Miejską w Międzyzdrojach uchwały Nr V/47/24 z dnia 26 września 2024 r. w sprawie przystąpienia do sporządzenia zmiany miejscowego planu zagospodarowania przestrzennego dla części obrębów Wapnica i Woliński Park Narodowy.** Obszar opracowania planu oznaczono na załączniku graficznym do uchwały.

Zainteresowani mogą składać wnioski dotyczące zmiany planu oraz uwagi i wnioski w ramach procedury strategicznej oceny oddziaływania na środowisko w terminie **do dnia 5 listopada 2024 r**.

Zgodnie z art. 8g ust. 1 i 2 wniosek do projektu zmiany planu składa się na piśmie utrwalonym w postaci papierowej lub elektronicznej, w tym za pomocą środków komunikacji elektronicznej, w szczególności poczty elektronicznej, na formularzu w postaci papierowej lub w formie dokumentu elektronicznego, podając swoje imię i nazwisko albo nazwę oraz adres zamieszkania albo siedziby oraz adres poczty elektronicznej, o ile taki się posiada, a także wskazując, czy jest się właścicielem lub użytkownikiem wieczystym nieruchomości objętej wnioskiem.

Formularz z wnioskiem należy kierować na adres: Urząd Miejski w Międzyzdrojach, Plac Ratuszowy 1, 72-500 Międzyzdroje lub w formie elektronicznej, w szczególności przez platformę ePUAP oraz na adres e-mail: um@miedzyzdroje.pl.

Wzór formularza określa Rozporządzenie Ministra Rozwoju i Technologii z dnia 13 listopada 2023 r. w sprawie wzoru formularza pisma dot. aktu planowania przestrzennego i jest on udostępniony na stronie: https://bip.miedzyzdroje.pl/artykul/formularz-pisma-dotyczacy-aktu-planowania-przestrzennego

Zainteresowani mogą również w terminie określonym wyżej składać uwagi i wnioski w ramach strategicznej oceny oddziaływania na środowisko projektu zmiany planu. Uwagi i wnioski mogą być wnoszone w formie pisemnej lub za pomocą środków komunikacji elektronicznej bez konieczności opatrywania ich bezpiecznym podpisem elektronicznym.

Wnioski złożone po upływie wyżej podanego terminu pozostaną bez rozpatrzenia.

Organem właściwym do rozpatrzenia wniosków oraz uwag i wniosków w ramach procedury strategicznej oceny oddziaływania na środowisko jest Burmistrz Międzyzdrojów.

Informuję, że administratorem danych osobowych jest Gmina Międzyzdroje reprezentowana przez Burmistrza Międzyzdrojów, z siedzibą w Międzyzdrojach, Pl. Ratuszowy 1, 72-500 Międzyzdroje, tel.: 32 75 631, e-mail. um@miedzyzdroje.pl. Informacja na temat zasad ochrony danych osobowych jest dostępna pod adresem: https://bip.miedzyzdroje.pl/artykul/informacja-45

Burmistrz Międzyzdrojów
Mateusz Bobek

Szczecin/34341144

Gdy trudno opowiedzieć o śmierci

Poradnik, jak radzić sobie z żałobą na

ODESZLI.PL



S2G 1

Za nieodpowiedzialnym podgrzewaniem atmosfery przez gen. Kukułę stoi logika naszej politycznej polaryzacji

Spirala wojennej retoryki zagraża bezpieczeństwu Polski

Maciej Kisilowski

profesor prawa i strategii na Uniwersytecie Środkowoeuropejskim w Wiedniu

Anna Wojciuk

profesorka stosunków międzynarodowych na Uniwersytecie Warszawskim

Skrajnie nieodpowiedzialna wypowiedź Szefa Sztabu Generalnego zagraża stabilności i bezpieczeństwu Polski. Niestety jest ona konsekwencją wywołanej przez PiS spirali wojennej retoryki.

„Wszystko wskazuje na to, że jesteśmy tym pokoleniem, które stanie z bronią w ręku w obronie naszego państwa," powiedział Szef Sztabu Generalnego. Całe szczęście w odpowiedzi pojawiły się głosy krytyczne. „Najlepiej jakby generał Wiesław Kukuła podał się do dymisji. I na przykład stworzył legion złożony z radykałów, który poszedłby walczyć na wschód z Rosją," stwierdził ostro były Premier Jan Krzysztof Bielecki.

Niestety, za skrajnie nieodpowiedzialnym podgrzewaniem atmosfery przez gen. Wiesława Kukułę stoi logika naszej politycznej polaryzacji. Często mówi się, że efektem niepohamowanego sporu politycznego jest brak zgody wśród elit w nawet najważniejszych dla Polski sprawach. Eskalacja szkodliwej wojennej retoryki pokazuje jednak, że to nie jedyny efekt naszego politycznego „polskiego piekła." W naukach politycznych coraz częściej bada się zjawisko przejmowania przez demokratyczne partie retoryki bądź postulatów radykalnej prawicy, zwanego po angielsku „extremist mainstreaming".

W Polsce w ostatnich miesiącach obrońcy praw człowieka alarmują, że proces takiego „przejmowania" nastąpił w obszarze działań na granicy z Białorusią. Przedstawiciele koalicji rządowej, którzy kilka lat temu głośno protestowali przeciwko łamaniu prawa międzynarodowego, dziś w pewnej mierze kontynuują politykę poprzedników.

Dla przyszłości naszego kraju znacznie bardziej niebezpieczna jest jednak podobna spirala, która wytworzyła się wokół retoryki wojennej. Wina naszym zdaniem zdecydowanie nie leży tu po środku. Spektakl nieodpowiedzialnego prześcigania się w wojennym radykalizmie bez wątpienia zapoczątkowało PiS. Partia ta od wielu lat prowadziła bezprzykładną kampanię oszczerstw wobec Donalda Tuska i Radosława Sikorskiego za ich politykę wobec Rosji w latach 2007-2011. Można się oczywiście spierać czy wszystkie elementy tej polityki, prowadzonej przecież na kilka lat przed początkiem rosyjskiej agresji na Ukraine, były słuszne. Nic jednak wspólnego ani z rzeczywistością ani z merytoryczną dyskusją nie miał obraz stworzony przez PiS, z orwellowską propagandą programu TVP „Reset", bezprecedensowym ujawnianiem tajnych operacyjnych dokumentów pod hasłem „Linia Tuska" oraz sprzeczną z wszelkimi demokratycznymi standardami Komisją ds. Wpływów Rosyjskich.

W zeszłorocznych wyborach parlamentarnych, niewielka większość wyborczyń i wyborców nie dała wiary pisowskiej narracji. Jednak zatruta przez PiS atmosfera wokół najbardziej doniosłych spraw narodowego bezpieczeństwa rzuca się głębokim cieniem na działania obecnej koalicji. Podobnie jak w przypadku uchodźców, oszczerstwa PiS działają na zasadzie moralnego szantażu. Rządzący politycy mają do wyboru: dołączyć do najbardziej skrajnej retoryki albo ryzykować obrzydliwe zarzuty zdrady.

Generał Kukuła – pisowski nominat bez odpowiedniego doświadczenia dowódczego i z zaocznymi studiami generalskimi, powołany przez Prezydenta Dudę w niejasnych okolicznościach na kilka dni przed wyborami z 2023 – doskonale rozumie tę dynamikę. Już sam fakt, że do dziś nie został on odwołany wskazuje na skuteczność moralnego szantażu prawicy. Szef Sztabu słusznie kalkuluje, że w dzisiejszej atmosferze politycznej, nieodpowiedzialne krasomówstwo nie będzie wiązało się z żadnymi konsekwencjami. Oprócz zdecydowanej wypowiedzi emerytowanego premiera, który może pozwolić sobie na polityczną odwagę, krytyka Kukuły z kręgów rządowych była raczej ostrożna. PiS natomiast, rzecz jasna, całkowicie wspiera swojego wypowiedzi generała.

• Ówczesny dowódca Wojsk Obrony Terytorialnej gen. Wiesław Kukuła i minister obrony w rządzie PiS Mariusz Błaszczak podczas oficjalnego wręczenia aktu mianowania na to stanowisko. Warszawa, Pałac Prezydencki, 8 stycznia 2020 r.

FOT. DAWID ŻUCHOWICZ / AGENCJA WYBORCZA.PL

Konsekwencje tej nie mającej już żadnych hamulców retorycznej eskalacji mogą być dla naszej Ojczyzny bardzo poważne.

Wiele danych wskazuje na przykład na rosnące zainteresowanie bogatszych Polek i Polaków wyprowadzaniem kapitału poza nasze granice. Za prywatnymi wyborami mogą pójść duże decyzje inwestycyjne, zarówno rodzimych biznesmenów jak i kapitału zachodniego. Nawet niewielkie podwyższenie tzw. premii ryzyka inwestowania w naszym kraju może mieć daleko idące skutki dla naszego wzrostu gospodarczego.

Należy też obawiać się wzrostu obaw szczególnie młodych ludzi, a co za tym idzie emigracji na Zachód, pogarszającej naszą i tak dramatyczną sytuację demograficzną. Przypomnijmy, że w ostatnich 15 latach polska populacja zmniejszyła się z ponad 38 milionów do mniej niż 37 milionów.

Podobnie niekorzystne mogą być efekty retorycznej radykalizacji na nasze możliwości realnego wspierania naszego południowo-wschodniego sąsiada. Wiele wskazuje, że niezależnie od wyników wyborów prezydenckich w USA, wycieńczona Ukraina zdecyduje się niebawem na negocjacje z Rosją. Historie podobnych rozmów, od Korei po Cypr, wskazują, że prawdopodobnym ich efektem może być zamrożenie obecnej linii frontu, oczywiście bez formalnego uznania rosyjskich pretensji do podbitych terytoriów. Z punktu polskiego bezpieczeństwa, takie rozwiązanie byłoby lepsze niż obecna krwawa wojna tuż przy naszej granicy – oczywiście przy założeniu, że zachodnie gwarancje zniechęciłyby kremlowskiego dyktatora do podjęcia kolejnych prób inwazji.

Obawiamy się jednak, czy w dzisiejszej atmosferze politycznej polski rząd będzie miał przestrzeń do tego, by aktywnie włączyć się w te realistyczne scenariusze zakończenia wojny za naszą wschodnią granicą.

Nie możemy w końcu pominąć wpływu eskalacyjnej retoryki na nasze bezpieczeństwo w najbardziej dosłownym tego słowa znaczeniu. Większość międzynarodowych ekspertów uważa co prawda perspektywę pełnoskalowej wojny Rosji z Zachodem za niewielką. Ogromna różnica potencjałów militarnych i gospodarczych czyni otwarty atak na NATO mało atrakcyjnym dla kremlowskiego dyktatora. Przegrzana, radykalna retoryka zmniejsza jednak możliwości komunikacji naszych służb z drugą stroną a przez to zwiększa ryzyko pomyłki czy nieporozumienia. Pamiętajmy, że Rosja wielokrotnie pokazała swoją bezwzględność w stosowaniu asymetrycznych ataków nieprzekraczających progu otwartej wojny.

Ostatecznie, to polskie wyborczynie i wyborcy powinni zastanowić się, czy powinniśmy premiować podgrzewanie wojennej atmosfery przez polityków, również poprzez tolerowanie bezpodstawnych oskarżeń o zdradę lub bycie „miękiszonami" wobec tych liderów, którzy próbują przyjąć bardziej umiarkowany kurs.

Wojna w Ukrainie pokazała, że konsekwencje decyzji polityków dotykają wszystkich: średni wiek żołnierza na ukraińskim froncie to 40 lat. Mamy też dobre przykłady z naszej własnej historii jak, w atmosferze wewnętrznych walk politycznych, łatwo o buńczuczną retorykę a trudniej o rzeczywiste bohaterstwo. W 1939 roku reżim sanacyjny do ostatnich dni szermował wielkimi hasłami o odwadze i honorze. W niecałe trzy tygodnie później, Prezydent i Naczelny Wódz uciekli z kraju. ●

wyborcza to Wy

Nie ma wolności bez solidarności
Masz temat dla reporterek i reporterów „Wyborczej"? Chcesz się podzielić swoją opinią, historią? Pisz: **listy@wyborcza.pl**

OGŁOSZENIE PŁATNE Lublin/34341372

Wójt Gminy Cyców

Informuje,

że w budynku Urzędu Gminy w Cycowie, przy ul. Chełmskiej 42 został wywieszony wykaz nieruchomości przeznaczonych do oddania w dzierżawę:

1. działka nr 236 o pow. 0,8700 ha poł. w Garbatówka Kolonia, gm. Cyców
2. działka nr 123 o pow. 0,8900 ha poł. w Stefanowie, gm. Cyców. Dodatkowych informacji można uzyskać pod numerem tel. (82) 5677003 wew. 33 lub na stronie internetowej www.ugcycow.pl

1 S2

OGŁOSZENIE PŁATNE Bydgoszcz-Toruń/34341212

BYDGOSZCZ

PREZYDENT MIASTA BYDGOSZCZY

Stosownie do przepisu art. 35 ust.1 ustawy z dnia 21 sierpnia 1997r. o gospodarce nieruchomościami (**Dz.U. z 2024 poz. 1145**)

podaje do publicznej wiadomości,

że w siedzibie Wydziału Mienia i Geodezji przy ul. Grudziądzkiej 9-15 na tablicach ogłoszeń oraz na stronie internetowej: http://bip.um.bydgoszcz.pl zamieszczono wykaz nieruchomości przeznaczonej do sprzedaży w trybie bezprzetargowym położonych przy ul. Jana Maciaszka (dz. nr 57/20, 57/21 i 57/29 obr. 43) na poprawienie warunków zagospodarowania nieruchomości sąsiednich, położonych przy ul.Jana Maciaszka (dz. nr 57/14, 57/13 i 57/12 obr. 43).

Wykaz zostaje zamieszczony na okres od dnia **10.10.2024r**. do dnia **31.10.2024r**.

OGŁOSZENIE PŁATNE Szczecin/34341153

Syndyk masy upadłości osoby fizycznej nieprowadzącej działalności gospodarczej Jacka Ostaszewskiego sprzeda z wolnej ręki mienie w postaci prawa własności nieruchomości gruntowej zabudowanej położonej w Szczecinie przy ul. Gryczanej 26, działka ewidencyjna numer 129 o powierzchni 0,0412 ha, dla której Sąd Rejonowy Szczecin-Prawobrzeże i Zachód w Szczecinie, X Wydział Ksiąg Wieczystych prowadzi księgę wieczystą o numerze SZ1S/00074891/3, oznaczonego w spisie inwentarza upadłego numerem 2.2, za najwyższą zaoferowaną cenę, nie niższą niż 85% wartości oszacowania nieruchomości, tj. za cenę 663.850 zł.

Warunkiem uczestnictwa w konkursie jest wpłacenie wadium oraz złożenie oferty zgodnej z regulaminem konkursu w terminie do dnia 7.11.2024 r. do godziny 15.00, w dwóch egzemplarzach: jeden egzemplarz należy kierować do Biura Syndyka Anna Malek, ul. 5 Lipca 44/1, 70-374 Szczecin, drugi do Sędziego Komisarza na adres Sąd Rejonowy Szczecin-Centrum XII Wydział Gospodarczy, ul. Narutowicza 19, 70-231 Szczecin (decyduje data wpływu).

Szczegółowe warunki konkursu oraz sprzedaży zawarte są w regulaminie konkursu.

Dodatkowe informacje można uzyskać poprzez e-mail:
***malek@kancelariaszczecin.eu*.**

eprasa.pl f5f1643cb4

Ofer Aderet po roku wojny w Gazie

Myśl o przyszłości Izraela jest nie do zniesienia

W ostatnim roku wielu młodych Izraelczyków straciło nadzieję. Wyjeżdżają na stałe lub obiecują sobie, że wrócą, jak tylko sytuacja się uspokoi. I tylko uczucie rozpaczy jest wspólne dla wszystkich.

Aderet

7 października 2023 r. to nie kolejna data w kalendarzu. To wydarzenie pokoleniowe, które na zawsze zmieniło oblicze Izraela i jego mieszkańców. Do tego dnia każdy Żyd na świecie, przez pokolenia, wiedział, że Izrael jest bezpiecznym miejscem, schronieniem, w którym można zbudować swój dom, niezależnie od wieku i sytuacji, zwłaszcza jeśli czuł się prześladowany lub zagrożony w miejscu, w którym żył, z powodu swojej tożsamości.

Tak było w latach 20. ubiegłego wieku, kiedy Żydzi dotknięci tragedią pogromów w Ukrainie szukali ucieczki do Eretz Israel/Palestyny – regionu, który w 1948 r. stał się państwem Izrael. Tak było w Polsce w latach 30. XX wieku, podczas wzrostu nastrojów antysemickich, kiedy Żydzi tacy jak moi dziadkowie opuszczali Będzin i Warszawę, gdzie ich rodziny mieszkały przez setki lat, by zbudować następnie od podstaw życie w Tel Awiwie.

Tak było po Holokauście, kiedy ocaleni z niego ludzie ostatkiem sił docierali do Ziemi Obiecanej na nielegalnych statkach imigracyjnych – a część z nich została deportowana przez Brytyjczyków, którzy wówczas rządzili krajem. Tak było w latach 50. i 60., kiedy Żydzi z krajów arabskich i muzułmańskich – z Maroka, Algierii, Tunezji, Iraku, Libanu, Syrii i Egiptu – przedostali się do Izraela – niektórzy z nich po pogromach i prześladowaniach dokonanych przez ich muzułmańskich sąsiadów.

Tak było też w 1968 roku, kiedy antysemityzm, tym razem komunistyczny, ponownie podniósł głowę w Polsce.

Wreszcie – tak było w latach 80. i 90., kiedy masy imigrantów z byłego Związku Radzieckiego i Etiopii przedostawały się samolotami do Izraela.

•

Przez 76 lat Izrael żądał wysokiej ceny – ceny krwi – od swoich obywateli, którzy poświęcili swoje życie, aby bronić ukochanej ojczyzny w wojnach wytaczanych mu przez otaczające go kraje arabskie i w atakach terrorystycznych przeprowadzanych przez organizacje palestyńskie na jego terytorium. „Dobrze jest umierać za nasz kraj" – powiedział 104 lata temu jeden z bohaterów narodowych czasów nowożytnych w żydowskiej historii – Josef Trumpeldor – po tym, jak został śmiertelnie postrzelony przez Arabów w obronie Tel Haj, małej osady na północy kraju.

Ale 7 października 2023 r. zmienił zasady gry. Niepisana umowa między Izraelem a jego żydowskimi mieszkańcami – będziemy walczyć za kraj, a on będzie nas chronić tak, jak tylko się da – została jednostronnie naruszona przez państwo. Izrael, państwo, które miało być bezpiecznym miejscem dla narodu żydowskiego, stało się śmiertelną pułapką dla setek swoich obywateli. Pozostawiło ich w rękach terrorystów Hamasu, którym towarzyszyli cywile ze Strefy Gazy. Oni wszyscy mordowali, gwałcili i porywali. Wśród ofiar byli też ci, którzy najbardziej potrzebowali ochrony państwa – dzieci, osoby starsze, kobiety, chorzy i niepełnosprawni, którzy mieszkali w kibucach i miastach w pobliżu Strefy Gazy. Wraz z nimi ofiarą ataku padło kilkaset młodych ludzi z całego Izraela, którzy spędzali czas na pokojowej imprezie muzycznej na łonie przyrody. Impreza przerodziła się w piekło.

• **Izraelscy żołnierze niosą ciało ofiary ataku bojowników z Gazy w kibucu Kfar Aza na południu Izraela, 10 października 2023 r.** FOT. REUTERS / RONEN ZVULUN

Żaden z nich nie powinien był zakończyć swojego życia w ten sposób.

Państwo Izrael było wystarczająco silne, aby zapobiec tej masakrze, ale zasnęło na warcie i przestało funkcjonować przez długie godziny, podczas których terroryści z Hamasu robili, co chcieli w zajętych przez siebie osiedlach.

Jak doszliśmy do 7 października? Na ten temat powstanie z pewnością wiele badań i publikacji. Tymczasem możemy wskazać główną winę: nieudane, skorumpowane i rozwiązłe przywództwo polityczne premiera Benjamina Netanjahu, które doprowadziło Izrael do największej porażki w jego historii: katastrofy, która rozpoczęła się 7 października 2023 r. i której końca nie widać.

To przywództwo, które składa się ze skrajnie prawicowych, nacjonalistycznych i ultraortodoksyjnych członków, a także ignorantów i nieudaczników, wśród których na kluczowych stanowiskach nie brakuje osób prawomocnie skazanych. Przywództwo, na którego czele stoi człowiek, który jest obecnie sądzony za przestępstwa korupcyjne.

Przywództwo, które nawet nie próbowało znaleźć rozwiązania stuletniego konfliktu między Izraelem a Palestyńczykami i miało nadzieję, że problem w magiczny sposób rozwiąże się sam.

Państwo Izrael było wystarczająco silne, aby zapobiec tej masakrze, ale zasnęło na warcie i przestało funkcjonować przez długie godziny, podczas których terroryści z Hamasu robili, co chcieli w zajętych przez siebie osiedlach

Przywództwo, które w roku poprzedzającym 7 października próbowało promować zamach stanu, jednocześnie śmiertelnie szkodząc izraelskiej demokracji, i wyprowadziło tłumy na ulice – celowo ignorując ostrzeżenia armii, że wrogowie w sąsiednich arabskich krajach wyczuli słabość Izraela i mogą ją wykorzystać.

Nawet teraz, rok później, przywództwo nie przeprosiło za swoją rolę z 7 października i zamiast tego decyduje się dalej dzielić ludzi na rywalizujące ze sobą obozy – lewica kontra prawica, świeccy kontra religijni, Mizrahim kontra Aszkenazyjczycy i inne.

•

Oczywiście nie tylko rząd Izraela ponosi winę za tę całą tragedię. Ta część narodu palestyńskiego, która wybrała morderczą organizację terrorystyczną Hamas na swoje przywództwo w Strefie Gazy, a po masakrze 7 października poparła ją jeszcze mocniej, ponosi nie mniejszą odpowiedzialność za aktualną sytuację w Izraelu i za totalną wojnę, w której pogrążył się Bliski Wschód. Wśród zamordowanych byli również Izraelczycy zaangażowani w promowanie pokoju, lewicowcy, którzy demonstrowali przeciwko prawicowemu rządowi Netanjahu i przypominali narodowemu sumieniu o konieczności pojednania z narodem palestyńskim. To im jednak nie pomogło. Potwory z Hamasu część z nich wymordowały, a część nadal przetrzymują w tunelach w Strefie Gazy.

W ostatnim roku wielu młodych Izraelczyków straciło nadzieję. Gdziekolwiek spojrzysz, tam znajdziesz Izraelczyków, którzy opuścili swój kraj, wyjeżdżając do Stanów, Europy lub innych odległych miejsc, gdzie widmo wojny nie dociera. Wyjeżdżają na stałe lub obiecują sobie, że wrócą, jak tylko sytuacja się uspokoi. I tylko uczucie rozpaczy jest wspólne dla wszystkich.

To smutna obserwacja. Jako dziennikarz zajmujący się historią na łamach „Haaretz" w ostatnich dekadach przeczytałem wiele listów, pamiętników i wzruszających wspomnień pokolenia, które założyło Izrael. Pokolenia moich dziadków i ich przyjaciół. Tych, którzy urodzili się na początku XX wieku i opuścili swoją ojczyznę w nadziei na znalezienie lepszego życia w Ziemi Izraela, „Ziemi Obiecanej", jak ją zgodnie nazywano.

Chcieli założyć tutaj wzorcowy kraj, zgodnie z wizją Benjamina Ze'eva Herzla, ojca ruchu syjonistycznego. Izrael rzeczywiście stał się źródłem międzynarodowej dumy w wielu dziedzinach – od rolnictwa w pierwszych latach swojego istnienia po high-tech w ostatnich dekadach – ale nie stawił czoła największemu wyzwaniu, jakie przed nim postawiono: jak zbudować bezpieczną przyszłość u boku narodu palestyńskiego, który żyje tu razem z nami.

•

Mosze Dajan, słynny szef sztabu i minister obrony Izraela, który stał się jednym z symboli kraju za granicą, powiedział już w 1956 roku: „To jest wybór naszego życia – być gotowym i uzbrojonym, silnym i twardym. Bo jeśli miecz wypadnie z naszej ręki, nasze życie zostanie podcięte".

Z perspektywy prawie 70 lat wydaje się, że miał rację. 7 października tylko wyostrzył to zrozumienie w oczach wielu Izraelczyków. Kiedy piszę ten tekst, na Izrael spadają rakiety. Niektóre z nich pochodzą z Libanu, inne z Iraku i Jemenu, a niektóre z Gazy. Lecą z północy, ze wschodu i z południa. Izrael ze swojej strony bombarduje Gazę i Liban – próbując zniszczyć palestyńską infrastrukturę terrorystyczną, ale w tym procesie giną również dzieci, starsze kobiety i niewinni cywile. Wiele krwi płynie w rzekach Bliskiego Wschodu, a koniec jeszcze nie nadszedł.

Po 7 października osobiście i bardzo mocno poczułem, że przyszłość państwa Izrael jest niepewna, niestabilna, a myśl o niej nie do zniesienia – i zrobiłem zwrot o 180 stopni, w stronę Polski, ojczyzny, z której moi dziadkowie uciekli około 85 lat temu. Widzę w tym ironię historii, a może domknięcie kręgu.

Czas z pewnością to pokaże. ●

Ofer Aderet

Ofer Aderet (1981) – dziennikarz izraelskiego dziennika „Haaretz", specjalizuje się w tematyce historycznej. Od roku mieszka w Krakowie.

2 RP

eprasa.pl f5f1643cb4

Rady osiedli

Idź i na te wybory

Inicjatywa Mieszkańcy Łodzi Cała Naprzód, skupiająca najbardziej aktywnych społeczników, chce powalczyć o władzę na osiedlach.

Tomasz Matusiak

Rada osiedla to najniższy, pomocniczy, szczebel samorządu miejskiego, który ma być pierwszym kontaktem pomiędzy mieszkańcem osiedla a radnym czy odpowiednim wydziałem urzędu miejskiego. Wydaje się więc, że to funkcja ważna i odpowiedzialna. Tymczasem w poprzednich wyborach do wszystkich osiedli w Łodzi frekwencja wyniosła zaledwie 4,16 proc. Zdarzały się sytuacje, że do miejsca w takiej radzie wystarczyło 15, 10, a nawet 5 głosów. Ludzie na ogół nie wiedzą, kto zasiada w radzie czy zarządzie ich osiedla, ani co robi.

Trwająca jeszcze kadencja rozpoczynała się od znacznego uszczuplenia budżetów rad osiedli. Decyzją rządzącej w mieście koalicji KO-Nowa Lewica w 2019 roku zlikwidowano pulę 25 mln zł do podziału, z której wcześniej korzystały osiedla. Bez wsparcia z budżetu ich budżety roczne wystarczają często na zorganizowanie jednej imprezy w roku albo prowadzenie większych inwestycji etapami rok po roku.

W ciągu kadencji ze strony różnych rad i zarządów osiedli słychać było też skargi na brak dialogu z władzami miasta i podejmowanie decyzji z pominięciem opiniowania przez władze osiedla. Wiele razy padało w przestrzeni publicznej pytanie: „Czy rady osiedli są w Łodzi jeszcze do czegoś potrzebne?”.

Czy może istnieć osiedle bez rady? Może. Ewenementem w skali kraju jest duże osiedle Stoki-Sikawa-Podgórze, gdzie w listopadzie 2022 roku cała rada osiedla i zarząd zrezygnowały – właśnie w proteście przeciwko ograniczaniu ich sprawczości – a chętnych do ich zastąpienia nie było. W ten sposób osiedle już do końca kadencji pozostaje bez jednostki pomocniczej.

Wybory w październiku

Na 27 października planowane są na wszystkich osiedlach wybory do rad. Wbrew temu, co powszechnie się sądzi o sprawczości najniższego szczebla samorządu, są ludzie, którym bardzo zależy, by się do niego dostać (tutaj odpada podejrzenie, że może robią to dla pieniędzy, bo radni osiedlowi i członkowie zarządów nie otrzymują za to diet – to funkcje typowo społeczne).

Dużą siłą w zbliżających się wyborach – a potem w radach osiedli – chce być inicjatywa Mieszkańcy Łodzi Cała Naprzód. Z założenia ma skupiać najbardziej aktywnych społeczników danych osiedlach, niezależnie od barw i przekonań politycznych. Na tej liście jest tylko jeden aktualny radny Rady Miejskiej w Łodzi – Kosma Nykiel (radny niezrzeszony w żadnym klubie, wybrany z list Trzeciej Drogi). Reszta to społecznicy, w tym osoby rozpoznawalne nie tylko na swoich osiedlach, jak m.in. Mateusz al Najar (Bałuty-Doły), Dariusz Zwoliński (Wiskitno), Jakub Hubert (Zarzew), Ewa Świdzińska (Nowosolna) czy Adam Borkowski (os. Wzniesień Łódzkich).

W tej chwili Mieszkańcy Łodzi Cała Naprzód! mają już złożone kompletne listy kandydatów na 19 osiedlach, do środy będą jeszcze tworzyć listy na Starym Polesiu i na Chojnach. – Mamy na pewno co najmniej 274 kandydatów, będzie ich prawdopodobnie 284 – mówi Adam Borkowski. – Są u nas nawet społecznicy, którzy byli już naprawdę pesymistycznie nastawieni co do perspektyw dla osiedli, ale widząc nasze listy, pomysły i chęć zmieniania, znów nabrały wiatru w żagle. – U nas na listach są osoby, które działają i będą działać, ale funkcje w radzie osiedla dałyby im do tego dużo większe możliwości.

Adam Borkowski mówi też, że nie chodzi tylko o wprowadzenie do rad i zarządów ludzi z listy, ale przede wszystkim o przywrócenie tym organom sprawczości. Jednym z elementów byłoby przywrócenie finansowania, ale Borkowski zaznacza, że nie chodzi o podejście „dajcie nam pieniądze, to będziemy działać”, ale całkowicie odwrotnie – chce by rady osiedli swoimi aktywnymi działaniami udowodniły miastu, że wsparcie finansowe jest im potrzebne. Zauważa przy tym, że oprócz współpracy z władzami miasta, osiedla muszą też zacieśniać współpracę pomiędzy sobą, dlatego także w tej kampanii liczy się współpraca międzyosiedlowa.

Zaznacza przy tym, że inicjatywa jest apolityczna i nie ma być w opozycji przeciwko nikomu, przeciwnie, liczy na bardzo dobrą współpracę z Radą Miejską i Urzędem Miejskim w Łodzi. – Startują od nas zarówno sympatycy Koalicji 15 Października, PiS, jak i Konfederacji, bo po prostu tak jest na osiedlach, że na co dzień żyją ze sobą ludzie o różnych poglądach – mówi. – Ten szczebel samorządu musi być od ogólnopolskiej, partyjnej polityki całkowicie wolny, choć oczywiście mogą w nim zasiadać także przedstawiciele partii.

• **Plakat informujący o wyborach do rad osiedli w Łodzi**
FOT. TOMASZ MATUSIK

Wybory do rad

• W wyborach do rad osiedli głosować mogą osoby, które ukończyły 18 lat, są obywatelami Polski, stale zamieszkują na obszarze działania rady i mogą brać czynny udział w wyborach do Rady Miejskiej w Łodzi. Z podziałem na osiedla wg poszczególnych ulic można się zapoznać w miejskim Biuletynie Informacji Publicznej. Tam też znajdziemy wykaz wszystkich 36 osiedli z informacjami na temat lokali do głosowania.

– Rady osiedli muszą pamiętać o swojej podstawowej funkcji, jaką jest pośredniczenie i naświetlanie problemów, które wymagają działań miasta – mówi Mateusz al Najar, znany z prowadzenie na Bałutach lokalu „Gorąca Kiełbasiarnia”, koordynator inicjatywy na Bałutach i Dołach. – Musimy mieć bazy danych z konkretnymi problemami, mówiące gdzie potrzeba remontu chodnika, gdzie ulicy, gdzie dodatkowego oświetlenia, po to, by wybierać z nich najpilniejsze. W odróżnieniu od radnych miejskich, którzy mają ogólne wyobrażenie o całym okręgu, ale niekoniecznie cały znają, my musimy mieć w głowie konkretne miejsca i problemy, także te najdrobniejsze.

Mateusz Al Najar ma wrażenie, że w poprzedniej kadencji przedstawiciele osiedli byli przez władze miejskie lekceważeni i odsyłani z kwitkiem w ważnych dla nich sprawach. Też uważa, że trzeba im przywracać kompetencje, a z czasem wrócić do tematu finansowania.

– Jeśli rada nie ma pieniędzy na jakąś bardzo ważną inwestycję, to czasami rozbija ją na etapy, w ten sposób jeden chodnik może być robiony odcinkami rok po roku – mówi. – To nie tak powinno wyglądać, bo firma, która wykonuje remont, co roku dolicza sobie koszty przyjazdu, zabezpieczenia placu budowy itd., w efekcie te koszty wychodzą dużo wyższe, niż gdyby robić to za jednym razem.

KO i Nowa Lewica z własną listą

Listy kandydatów przygotowuje też polityczna koalicja, rządząca w mieście, z której też coraz śmielej przebijają się głosy mówiące, że w polityce wobec rad osiedli coś trzeba zmienić. Koalicję o nazwie Koalicja Dla Osiedli tworzą działacze Nowej Lewicy i Koalicji Obywatelskiej (w tym Zielonych). Oni też mówią, że trzeba wprowadzać do rad osiedli nowych ludzi.

– Nastawiliśmy się na wsparcie Biura Aktywności Miejskiej, wspólnie z dyrektor Agatą Kobylińską chcemy zaproponować coś świeżego, zaangażować jak najwięcej osób – mówi Kamila Ścibor, radna miejsca Nowej Lewicy, ale też radna osiedla Rokicie minionej kadencji. W radzie miejskiej jest przewodniczącą komisji jednostek pomocniczych miasta.

– Osiedla potrzebują młodych ludzi, bardziej biegłych w komputerach, kontaktach z ludźmi – mówi. – Nie zamykamy się na osoby z doświadczeniem, bo te też są potrzebne, ale w przypadku dużej części tych, którzy są w radach osiedli już od lat, widać pewne wypalenie. W pracy społecznej też występuje zjawisko analogiczne do wypalenia zawodowego. Również statuty rad osiedli wymagają odświeżenia, wiele nich nie było zmieniane od lat.

Zdaniem Kamili Ścibor współpraca samorządu z jednostkami pomocniczymi nie wymaga gruntownego przeorganizowania od strony formalnej. Podkreśla, że ważniejsza jest praca nad dialogiem i szybsza wymiana informacji.

– Trzeba zadbać o to, by nie dochodziło do sytuacji, w której mieszkańcy dowiadują się o inwestycji na osiedlu, która jest już fazie realizacji i nic nie można już w projekcie zmienić – mówi. – A często to są ustalenia takie, jak np. lokalizacja przejścia dla pieszych, co powinno być w pierwszej kolejności konsultowane z lokalną społecznością.

W kwestii udziału łodzian w wyborach 27 października liczy na lepszą frekwencję niż w poprzednich, do czego mogą się – jej zdaniem – przyczynić spoty promujące, plakaty w autobusach i tramwajach, a także media społecznościowe. ●

OGŁOSZENIE PŁATNE Łódź/34341322

Sygn. akt LD1M/GUp/4/2022

OGŁOSZENIE O PRZETARGU

Syndyk masy upadłości Jacka Tronczyńskiego ogłasza przetarg na sprzedaż składnika masy upadłości w postaci **zabudowanej działki gruntu nr 63/2 przy ul. Wiośnianej 34/36 w Łodzi, dla której Sąd Rejonowy dla Łodzi-Śródmieścia w Łodzi prowadzi księgę wieczystą nr LD1M/00090046/5 za cenę nie niższą niż 1.350.000,00 zł** (słownie: **jeden milion trzysta pięćdziesiąt tysięcy złotych**).

Przetarg następuje na warunkach określonych w Regulaminie przetargu, zatwierdzonych postanowieniem Sędziego-komisarza z dnia 25 września 2024 roku, wydanym w toku postępowania upadłościowego prowadzonego przez Sąd Rejonowy dla Łodzi-Śródmieścia w Łodzi XIV Wydział Gospodarczy ds. Upadłościowych i Restrukturyzacyjnych pod sygn. akt LD1M/GUp/4/2022.

Pisemne oferty sporządzone w języku polskim należy złożyć w zaklejonej kopercie z czytelną adnotacją **„LD1M/GUp/4/2022 - oferta nabycia nieruchomości nr 2.2”** osobiście w Kancelarii syndyka lub przesyłką pocztową na adres: **Syndyk masy upadłości Mateusz Bąkowski, ul. Piotrkowska 21 lok. U17, 90-406 Łódź w terminie do dnia 6 listopada 2024 roku, godz. 16.00.** Za datę wpływu oferty uznaje się datę jej doręczenia syndykowi. Wyłącznym kryterium wyboru najkorzystniejszej oferty jest zaoferowana cena. Szczegółowe wymogi oferty określa Regulamin przetargu.

Warunkiem uczestnictwa w Konkursie jest wpłata wadium w wysokości **50.000,00 zł (słownie: pięćdziesiąt tysięcy złotych).** Wadium powinno być wpłacone na rachunek masy upadłości o numerze **61 1140 2004 0000 3602 8259 3727** z dopiskiem: **„LD1M/GUp/4/2022 - wadium w przetargu dot. nieruchomości nr 2.2”** w terminie zakreślonym do dnia składania ofert.

Przetarg przeprowadzony zostanie przez Syndyka na posiedzeniu jawnym pod nadzorem Sędziego-komisarza **w dniu 7 listopada 2024 roku, godz. 14.00, s. 3** w budynku Sądu Rejonowego dla Łodzi-Śródmieścia w Łodzi przy ul. Pomorskiej 37, 90-203 Łódź.

Operat szacunkowy Nieruchomości i Regulamin przetargu znajdują się do wglądu w Kancelarii syndyka Mateusza Bąkowskiego, ul. Piotrkowska 21 lok. U17, 90-406 Łódź. Syndyk udziela szczegółowych informacji pod nr tel. 422807988 oraz e-mail: biuro@kancelariabakowski.pl.
Z przedmiotem sprzedaży można się zapoznać po wcześniejszym uzgodnieniu terminu oględzin.
Niniejsze ogłoszenie nie stanowi oferty w rozumieniu Kodeksu Cywilnego, lecz ma charakter informacyjny i stanowi zaproszenie do składania ofert.

www.lcr.com.pl/ogloszenia

1 S2

OGŁOSZENIE PŁATNE Łódź/34341226

AB.6740.6.11.2024.DA.MBk Bełchatów, dnia 08.10.2024 r

OBWIESZCZENIE
STAROSTY BEŁCHATOWSKIEGO

Zgodnie z art. 11 f ust. 3 ustawy z dnia 10 kwietnia 2003 r. o szczególnych zasadach przygotowania i realizacji inwestycji w zakresie dróg publicznych (t.j. Dz. U. z 2024 r. poz. 311) oraz art. 49 ustawy z dnia 14 czerwca 1960 r. Kodeks postępowania administracyjnego (t.j. Dz. U. z 2024 r. poz. 572) Starosta Bełchatowski

zawiadamia,
że w dniu 20.09.2024 r. została wydana decyzja o udzieleniu zezwolenia na realizację inwestycji drogowej nr _837.2024, znak: AB.6740.6.11.2024.DA.MBk dla inwestycji pn.:

„Rozbudowa i budowa dróg gminnych w msc. Szczerców wraz z infrastrukturą techniczną”

w zakresie:
- budowy jezdni,
- budowy pobocza,
- budowy zjazdów,
- budowy odwodnienia drogi,

Informuję, że można zapoznać się z w/w decyzją o zezwoleniu na realizację inwestycji drogowej oraz załączonymi do niej materiałami i dokumentami w Wydziale Architektury i Budownictwa Starostwa Powiatowego w Bełchatowie (ul. Pabianicka 26, 97-400 Bełchatów, tel. 44 635 86 32) w godzinach urzędowania (pon. - pt. 7.30-15.30, wt. 7.30-17.00) - w terminie 14 dni od daty opublikowania niniejszego obwieszczenia.

Od niniejszej decyzji służy stronom odwołanie do Wojewody Łódzkiego za pośrednictwem Starosty Bełchatowskiego, w terminie 14 dni od dnia jej doręczenia.

Doręczenie uważa się za dokonane po upływie 14 dni od dnia doręczenia decyzji wnioskodawcy, a dla pozostałych stron po upływie 14 dni od dnia publicznego ogłoszenia.

Zgodnie z art. 49 KPA zawiadomienie przez obwieszczenie uważa się za dokonane po upływie 14 dni od daty publicznego ogłoszenia.

eprasa.pl f5f1643cb4

Na lekcjach religii wbrew własnej woli

Uczniowie bronią dyrekcji, kuratorium reaguje

Licealiści, którzy nie chodzą na lekcje religii, nie będą musieli już na nich siedzieć – zapowiada kuratorium oświaty. To reakcja na sytuację w IV LO w Ostrowie Wielkopolskim. Dyrektorka radziła uczniom, by słuchali muzyki i nie patrzyli na katechetę.

Piotr Żytnicki

• **Akcja organizacji „Wolnosc od religii”** FOT. JAKUB ORZECHOWSKI / AGENCJA WYBORCZA.PL

W poniedziałek, 7 października, do liceum przyjechał wielkopolski wicekurator oświaty Wojciech Szulc. Towarzyszył mu wizytator ds. równości. – To nie była kontrola, tylko wizyta w celu wspomagania pracy szkoły – podkreśla Karolina Adamska z kuratorium oświaty w Poznaniu.

Nieplanowana wizyta była reakcją na publikację „Wyborczej”. W piątek, 4 października, opisaliśmy dziwną praktykę wprowadzoną na lekcjach religii przez dyrektorkę liceum Małgorzatę Jędroch.

Każdy licealista na lekcji religii

W IV LO w Ostrowie Wielkopolskim uczy się 743 licealistów. Na lekcje religii chodzi 463 (63,4 proc.). Nie chodzi – 280 (36,6 proc.).

Uczniowie, którzy nie uczęszczają na religię, muszą przebywać w tej samej sali, w której zaplanowano katechezę. Są zatem biernymi uczestnikami. Opiekuje się nimi katecheta.

Sprawą szkoły zajęła się Fundacja „Wolność od religii”. W czwartek, 3 października, fundacja upubliczniła korespondencję z Małgorzatą Jędroch, dyrektorką IV LO. „Niedopuszczalne jest, by szkoła w ramach opieki narzucała uczniom obowiązek przebywania w tej samej sali, w której odbywa się lekcja religii rzymskokatolickiej” – napisała do dyrektorki prezeska fundacji.

Według fundacji działania szkoły naruszają art. 53 Konstytucji: „Nikt nie może być zmuszany do uczestniczenia ani do nieuczestniczenia w praktykach religijnych”.

Fundacja uważa, że katechezę można zaliczyć do praktyk religijnych, bo rozpoczyna ją modlitwa, potem zaś katecheta omawia naukę Kościoła.

Ten sam artykuł Konstytucji wskazuje, że to rodzice decydują o religijnym wychowaniu dziecka: „Religia może być przedmiotem nauczania w szkole, przy czym nie może być naruszona wolność sumienia i religii innych osób”.

Zdaniem fundacji zmuszanie uczniów do przebywania w sali, w której odbywa się lekcja religii, może naruszać ich dobra osobiste. W jednym z wyroków Sąd Najwyższy stwierdził: „Osoba, która deklaruje się jako niewierząca, może oczekiwać, że nie będzie poddawana praktykom religijnym wbrew swej woli, czy zmuszana do udziału w nich albo do posługiwania się symbolami religijnymi”.

Według rzecznika praw obywatelskich organizacja lekcji religii przy biernym uczestnictwie nieuczęszczających na te zajęcia jest pośrednim zmuszaniem do udziału w praktykach religijnych

– Na lekcjach religii muszą siedzieć także pełnoletni uczniowie – opowiadała nam kilka dni temu o sytuacji w szkole Dorota Wójcik.

Fundacja zwróciła też uwagę, że zmuszanie uczniów do przebywania w sali, w której odbywa się lekcja religii, może wyczerpywać znamiona przestępstwa zmuszania przemocą do określonego zachowania.

Prezeska fundacji Dorota Wójcik mówiła nam, że fundacja zajęła się tą sprawą na prośbę rodziców, którzy najpierw próbowali sami rozmawiać z dyrekcją szkoły. Rozmowy nic nie dały.

Dyrektorka liceum: Uczniowie mogą się odwrócić plecami

Dyrektorka liceum Małgorzata Jędroch potwierdziła ustalenia fundacji. Przekonywała, że dzięki takiemu rozwiązaniu uczniowie nieuczęszczający na religię mają zapewnioną w czasie tych lekcji opiekę.

„Nikt nie proponuje im praktyk religijnych, mogą mieć słuchawki na uszach i słuchać muzyki, mogą siedzieć tyłem do katechety, przygotowywać się do następnych zajęć itp.” – napisała w odpowiedzi na pismo fundacji.

Powołała się też na sytuację lokalową i kadrową szkoły – ograniczoną liczbę pomieszczeń i nauczycieli, którzy mogliby się opiekować uczniami nieuczęszczającymi na religię.

„Stąd też takie rozwiązanie, aby spędzali »czas wolny« w tym samym pomieszczeniu, w klasie i przede wszystkim z opiekunem” – tłumaczyła.

Nie tylko fundacja uważa, że rozwiązanie wprowadzone w ostrowskim liceum narusza Konstytucję. Według rzecznika praw obywatelskich „organizacja lekcji religii przy biernym uczestnictwie nieuczęszczających na te zajęcia” jest pośrednim zmuszaniem do udziału w praktykach religijnych. Takie stanowisko rzecznik zajął już w 2020 roku.

Dyrektorki liceum te argumenty nie przekonały. W odpowiedzi na pismo fundacji stwierdziła, że zarzuty naruszenia Konstytucji są bezpodstawne.

Uczniowie IV LO bronią dyrekcji

Sytuacja zmieniła się w poniedziałek, 7 października. – Pani dyrektor zobowiązała się do dokonania zmian w planie lekcji, w tym do rozdzielenia uczniów uczestniczących i nieuczestniczących w lekcjach religii – przekazuje Karolina Adamska z kuratorium oświaty.

Adamska dodaje, że „nowy plan lekcji ma być gotowy do końca bieżącego tygodnia”.

W poniedziałek liceum odwiedził nie tylko wicekurator, ale także dziennikarze. Dyrekcja zorganizowała konferencję prasową. Redakcji „Wyborczej” nie poinformowała.

W trakcie konferencji głos w obronie szkoły i jej wizerunku zabierali uczniowie. Ich wypowiedzi przytacza portal Ostrow24.tv.

Zuzanna Łukasiewicz: – Nie przeszkadza mi, że przebywam na lekcji religii, mimo że się jej nie uczę.

Olga Jeziorek: – Religia to przyjemna przerwa w ciągu dnia nauki. Nie trzeba myśleć. Wykorzystuję ten czas na czytanie książki czy przeglądanie mediów społecznościowych.

Rozwiązania wprowadzonego przez dyrekcję broniła też przewodnicząca samorządu uczniowskiego Aneta Zielezińska. Przekonywała, że żaden uczeń nie zgłaszał jej problemu z lekcjami religii. Mówiła, że na tych lekcjach „rozmawia się dużo o funkcjonowaniu człowieka”, a uczniowie niezapisani na religię „mogą aktywnie uczestniczyć w dyskusji, jeśli wyrażą taką wolę”.

Na konferencji wystąpiła też Joanna Sroka-Haniewicz, matka licealistki: – Moja córka jest uczennicą trzeciej klasy i nie chodzi na religię. Nigdy dla niej nie było problemem przebywanie w sali, w której nauczana była religia. Mogła słuchać muzyki przez słuchawki czy przygotowywać się do kolejnej lekcji.

– Wiem od dziecka, że nikt nie jest indoktrynowany na lekcjach religii – zapewniała.

Lekcje religii w IV LO. Rodzic napisał do starostwa

Gorliwe zapewnienia uczniów i rodziców nie oznaczają jednak, że nikomu to rozwiązanie nie przeszkadzało. Potwierdza to informacja, którą otrzymaliśmy od starostwa powiatowego w Ostrowie Wielkopolskim (jest organem prowadzącym szkołę).

Rafał Luciński, dyrektor wydziału edukacji, potwierdza, że kilka dni temu starostwo dostało w tej sprawie mejla od rodziców jednego z uczniów. Urzędnicy już wtedy rozmawiali z dyrektorką szkoły o „możliwych rozwiązaniach”.

„W obliczu nowej sytuacji zostaną podjęte dalsze działania zmierzające do rozwiązania zaistniałej sytuacji” – poinformował nas Luciński.

O sygnałach od rodziców mówiła nam także Dorota Wójcik, prezeska fundacji „Wolność od religii”. Jej zdaniem część uczniów i rodziców mogła akceptować rozwiązanie wprowadzone przez dyrektorkę, by nie narażać się na szykany. – To dobre liceum, uczniowie chcą do niego chodzić i chcą je skończyć, dlatego godzą się na upokarzające traktowanie – wyjaśniała.

Czy uczniowie ucierpią?

W piątek, przed publikacją artykułu, próbowaliśmy skontaktować się z dyrektorką Małgorzatą Jędroch, ale była zajęta. Taką informację przekazywała nam dwa razy sekretarka.

W poniedziałek dyrektorka oświadczyła, że rozdzielenie uczniów chodzących i niechodzących na religię wymusi zmianę planu lekcji. Według portalu Ostrow24.tv dyrektorka poinformowała też, że uczniowie odczują tę zmianę, bo lekcje nie będą się już kończyć o godz. 15.05, ale w niektórych przypadkach będą trwać nawet do godz. 18.

Karolina Adamska z kuratorium oświaty w Poznaniu zaprzecza: – Pani dyrektor zapewniła, że uczniowie nie będą kończyli zajęć później niż ok. godziny 16.

Kuratorium informuje, że w przypadku problemów lokalowych dyrektorka ma zwrócić się o pomoc do starostwa.

Pytamy Adamską, czy zdaniem kuratorium rolą uczniów jest występowanie na konferencjach prasowych w obronie działań dyrekcji. Adamska nie odpowiada. – Przedstawiciele Kuratorium nie zostali wcześniej poinformowani o organizowanej w szkole konferencji prasowej – mówi. – Nie brali również w niej udziału, w tym czasie odbywali spotkanie z panią dyrektor. ●

OGŁOSZENIE PŁATNE Poznań/34341380

WÓJT GMINY KOMORNIKI

Działając na podstawie art. 35 ust. 1 ustawy z dnia 21 sierpnia 1997 r. o gospodarce nieruchomościami (tj. Dz. U. z 2024 r. poz. 1145)

informuję, że w dniu 08.10.2024 r. na tablicy ogłoszeń w siedzibie Urzędu Gminy Komorniki, ul. Stawna 1, Komorniki zostały wywieszone do publicznej wiadomości na okres 21 dni,

wykazy pomieszczenia gospodarczego przeznaczonego do oddania w użyczenie Zarządzeniem Wójta Gminy Komorniki nr 101/2024 z dnia 8 października 2024r. oraz przeznaczonego do oddania w najem Zarządzeniem Wójta Gminy Komorniki nr 102/2024 z dnia 8 października 2024r.

Ponadto w/w wykazy zostały zamieszczony również na stronie internetowej urzędu. Szczegółowe informacje uzyskać można w siedzibie Urzędu Gminy Komorniki ul. Stawna 1, Komorniki, Wydział Gospodarki Nieruchomościami, piętro I, pok.106, tel. 61/8 100 089.

1 S2

eprasa.pl f5f1643cb4

• **Przesuwanie wraku „Solena”**
FOT. NARODOWE MUZEUM MORSKIE W GDAŃSKU

Bałtyk

Nurkowie przesunęli wrak „Solena”

Pozostałości po okręcie znajdują się w Podwodnym Magazynie Wraków. Jeden z nurków opowiedział nam, jak przenosi się ogromne elementy i po co w ogóle się za to zabrano.

Joanna Wiśniowska

„Udało się!” – obwieściło Narodowe Muzeum Morskie w Gdańsku na facebookowym profilu. Gdańscy nurkowie przenieśli i ułożyli elementy wraku „Solena” znajdujące się w zatoce gdańskiej.

Żaglowy okręt wojenny typu galeon był jedną z dziewięciu jednostek zamówionych w 1623 roku przez Szwedów w Holandii. Mierzył 33 metry, był szeroki na siedem metrów, miał 20 dział. Do służby wszedł rok później podczas wojny polsko-szwedzkiej, służył Marynarce Wojennej Królestwa Szwecji.

– Galeon był jednym z okrętów eskadry, która blokowała Zatokę Gdańską podczas morskiej bitwy pod Oliwą, jednej z największych bitew w historii Rzeczpospolitej – wspomina dr Krzysztof Kurzyk, kierownik działu badań podwodnych w NMM.

28 listopada 1627 roku okręt starł się na redzie portu gdańskiego z polską flotą. Gdy jeden z nich – galeon „Wodnik” zwarł się „Solenem” padła komenda „do abordażu”, rozpoczynająca walkę wręcz na pokładzie. W pewnym momencie Szwedzi czując, że przegrywają i nie chcąc, żeby okręt wpadł w ręce wroga, podpalili komorę z prochem, znajdująca się na dziobie statku. „Solen” został wysadzony, pogrążając się w wodach Bałtyku.

Wraki i żeliwne działa

Wrak „Solen” został odkryty w 1969 roku w trakcie budowy Portu Północnego w Gdańsku. Eksperci z Narodowego Muzeum Morskiego odkryli na nim ponad 6 tys. zabytków, dokumentujących życie na XVII0wiecznym galeonie.

– Zabytki w tym m.in. 20 dział, zostało wydobytych i poddanych konserwacji, a najciekawsze z nich można obejrzeć na wystawie stałej na Ołowiance, przygotowujemy również monografię poświęconą Solenowi – opowiada Kurzyk.

„Solen” nie mógł jednak pozostać w miejscu, w którym zatonął, musiał zostać przeniesiony, ponieważ kolidował z ze wspomnianą rozbudową portu. Wrak przeniesiono i umieszczono na dnie w Podwodnym Magazynie Wraków, obszarze na Zatoce Gdańskiej o średnicy ok. 700 metrów, wyłączony z inwestycji i z zakazem kotwiczenia. Są tam zabytki, w tym wraki, które z różnych względów nie zostały wydobyte, a są ważne dla zachowania i ochrony morskiego dziedzictwa kulturowego.

– Obecnie na dnie znajdują się dwa wraki drewnianych żaglowców, osiem zabytkowych żeliwnych dział z XVII wieku oraz pojedyncze elementy konstrukcyjne wraków – wymienia Krzysztof Kurzyk.

Od 1980 roku był tam i „Solen”, jednak część elementów drewnianych, w tym masywny fragment burty oraz dziobnica zostały złożone daleko od głównej konstrukcji.

– Od tego czasu wrak nie miał szczęścia i został również uszkodzony kotwicą, która wyrwała fragment dna oraz nadstępkę – opowiada Krzysztof Kurzyk.

Pomogły worki wypornościowe

Przez te ponad 40 lat na wraku zaczepiło się także wiele sieci i przynęt rybackich, więc zanim nurkowie przenieśli elementy wraku, najpierw go oczyścili, dopiero później zabrali się za przenoszenie i układanie konstrukcji na dnie zatoki.

– Jak przenosi się tak duże elementy? – dopytujemy.

– Przy użyciu worków wypornościowych, do 2 ton, podwieszając na dnie na pasach-zawiesiach masywne elementy konstrukcyjne wraka, które następnie zawieszone w toni, przemieszczaliśmy zgodnie z planem konstrukcji „Solena” – opisuje kierownik Działu Badań Podwodnych Narodowego Muzeum Morskiego w Gdańsku.

Ale to nie koniec przenosin realizowanych przez nurków, oprócz ułożenia konstrukcji „Solena”, układają oni w pobliżu wraku cztery żeliwne działa, każdy z nich waży blisko 1,5 tony.

– Całość będzie tworzyła zwartą kompozycję łatwo dostępną dla płetwonurków rekreacyjnych – wyjaśnia Kurzyk. I dodaje: – Obszar Podwodnego Magazynu Wraków po zakończeniu prowadzonych aktualnie prac podwodnych oraz przygotowaniu informacji i infrastruktury zostanie przekształcony w podwodny park archeologiczny dostępny dla płetwonurków rekreacyjnych. ●

Budowa Obwodnicy Metropolii Trójmiejskiej

Do końca roku ruch wahadłowy

W miejscowości Lublewo Gdańskie, położonej przy drodze wojewódzkiej 221, rozpoczęła się budowa ronda, z którego zjeżdżać będzie się na Obwodnicę Metropolii Trójmiejskiej.

Prace przy budowie OMT wchodzą w decydującą fazę, a to wiąże się ze szczytem utrudnień w ruchu. Od końcówki sierpnia kierowcy korzystają z „wahadła” na DK 20 w Glinczu, w zeszłym tygodniu zmieniła się organizacja ruchu na węźle Gdańsk Południe, a teraz trzeba się przyzwyczaić do utrudnień na ważnej drodze dojazdowej do Gdańska – 221 między Kowalami a Kolbudami.

Od poniedziałku, 7 października w ciągu tej drogi w miejscowości Lublewo Gdańskie wprowadzony został ruch wahadłowy na odcinku od skrzyżowania z ul. Łąkową do skrzyżowania z ul. Dojazdową. Utrzyma się on przynajmniej do końca tego roku. Oprócz ronda powstanie tu też cała infrastruktura towarzysząca: ścieżki pieszo-rowerowe, chodniki i oświetlenie.

By ominąć remontowany odcinek, można wybrać przejazd przez węzeł Gdańsk Południe

– Sterowanie ręczne ruchem w tym miejscu będzie się odbywać w dni robocze w godz. 6-18 oraz w weekendy. W piątek dodatkowo w godz. 18-20, sobota 8-15 oraz niedziela w godz. 12-20. W pozostałych godzinach może funkcjonować sygnalizacja świetlna – informuje Mateusz Brożyna z gdańskiego oddziału Generalnej Dyrekcji Dróg Krajowych i autostrad.

Spore korki w Lublewie tworzyły się już od poniedziałkowego poranka. By ominąć remontowany odcinek, można wybrać przejazd przez węzeł Gdańsk Południe (mimo zmiany organizacji ruchu ten odbywa się wokół niego płynnie) albo przez Sulmin i Otomin.

Przypominamy, że licząca w sumie ponad 30 km OMT otwierana będzie w dwóch etapach. Najpierw, wiosną przyszłego roku kierowcy pojadą odcinkiem od Chwaszczyna do Żukowa. A jesienią 2025 r. od Żukowa do węzła Gdańsk Południe. Cały koszt budowy tej trasy to ponad 1,5 mld zł. ●

Maciej Pietrzak

OGŁOSZENIE PŁATNE Gdańsk/34341115

Gdańskie Nieruchomości

OGŁOSZENIE

Na podstawie art. 35 ust. 1 ustawy z dnia 21 sierpnia 1997 roku o gospodarce nieruchomościami **Gdańskie Nieruchomości Samorządowy Zakład Budżetowy** informuje, że na tablicach ogłoszeń w siedzibie przy ul. Partyzantów 74, Działu Nieruchomości i Lokali Użytkowych przy ul. Dyrekcyjnej 5, właściwych terytorialnie Obszarach Administracyjnych, Urzędu Miejskiego w Gdańsku przy ul. Nowe Ogrody 8/12, a także na stronach internetowych www.gdansk.pl, www.nieruchomoscigda.pl, został wywieszony na okres 21 dni **wykaz lokali użytkowych do oddania w najem w trybie bezprzetargowym w drodze zbierania i wyboru ofert w programie „Gdańskie Otwarte Pracownie”** stanowiący Załącznik do **Zarządzenia Nr 1857/24 Prezydenta Miasta Gdańska z dnia 07 października 2024 r.**

OGŁOSZENIE PŁATNE Gdańsk/34341177

Gdańsk, dnia 01.10.2024 r.

GDAŃSKA SPÓŁDZIELNIA MIESZKANIOWA
z siedzibą przy ul. Powstańców Warszawskich 3 w Gdańsku,

ponownie ogłasza przetarg na najem lokali, z przeznaczeniem na działalność biurową, handlowo-usługową lub gastronomiczną:

1. Lokal użytkowy, **przy ul. Piaskowej 8 w Gdańsku o pow. 131,00 m²**. Lokal posiada Świadectwo Charakterystyki Energetycznej.
   Cena wywoławcza 25,00 zł/m² netto. Do podanej ceny należy doliczyć podatek od nieruchomości oraz opłaty za zużycie mediów, kaucja.
   Przed przystąpieniem do przetargu należy **wpłacić wadium w wysokości 1.500,00 zł/netto,** na konto Spółdzielni nr **25 1020 1811 0000 0902 0014 1689** i kserokopię tej wpłaty dołączyć do oferty.
2. Lokal użytkowy, **przy ul. Diamentowa 4 w Gdańsku o pow. 85,00 m²**. Lokal posiada Świadectwo Charakterystyki Energetycznej.
   Cena wywoławcza 30,00 zł/m² netto. Do podanej ceny należy doliczyć podatek od nieruchomości oraz opłaty za zużycie mediów, kaucja.
   Przed przystąpieniem do przetargu należy **wpłacić wadium w wysokości 1.100,00 zł/netto**, na konto Spółdzielni nr **25 1020 1811 0000 0902 0014 1689** i kserokopię tej wpłaty dołączyć do oferty.

Oferty w zamkniętych kopertach, zawierające informację na temat prowadzonej działalności oraz proponowanej stawki czynszu za 1 m² netto, prosimy składać w sekretariacie Spółdzielni, przy ul. Powstańców Warszawskich 3 w Gdańsku, do dnia 24.10.2024 r., do godziny 14.00.

Przetarg odbędzie się w siedzibie Gdańskiej Spółdzielni Mieszkaniowej, przy ul. Powstańców Warszawskich 3 w Gdańsku, w dniu 25.10.2024 r., o godzinie 12.00.

Przed przystąpieniem do przetargu, zapraszam do obejrzenia lokali i w tym celu należy uzgodnić termin spotkania bezpośrednio z Administracją Osiedla nr 1, telefonicznie: 58-302-12-49 bądź mailowo: administracja1@gdanskasm.pl.

Szczegółowe informację można uzyskać w Dziale techniczno – eksploatacyjnym pod nr tel.: 58-302-30-25 wew. 34. Regulamin oraz możliwość zapoznania się ze standardową Umową najmu, do nabycia, drogą e-mailową po zgłoszeniu zapotrzebowania w Dziale techniczno – eksploatacyjnym Spółdzielni.

Spółdzielnia zastrzega sobie możliwość unieważnienia przetargu w całości lub części bez podania przyczyny.

Informacja o wyborze oferty, zostanie przekazana telefonicznie oraz mailowo w dniu 25.10.2024 r.

OGŁOSZENIE PŁATNE Gdańsk/34341120

INFORMACJA
Prezydent Miasta Wejherowa
informuje,

iż stosownie do art. 35 ust. 1 ustawy z dnia 21 sierpnia 1997 r. o gospodarce nieruchomościami, dnia 10 października 2024 r. w siedzibie Urzędu Miejskiego w Wejherowie przy ul. 12 Marca 195 oraz na stronie internetowej Urzędu www.bip.wejherowo.pl, wywieszono na okres 21 dni wykaz lokali mieszkalnych, położonych w Wejherowie, stanowiących własność Gminy Miasta Wejherowa, przeznaczonych do sprzedaży na rzecz najemców:

- lokal mieszkalny nr 21 przy ul. Granicznej 7 wraz z ułamkową częścią gruntu działka nr 142/20 obręb 6,
- lokale mieszkalne nr 2 i 8 przy ul. 3 Maja 20 wraz z ułamkową częścią gruntu działka nr 339/2 obręb 16,
- lokal mieszkalny nr 35 przy ul. ks. Piotra Skargi 2 wraz z ułamkową częścią gruntu działka nr 146/36 obręb 10,
- lokal mieszkalny nr 55 na os. Staszica 2 wraz z ułamkową częścią gruntu działka nr 460/2 obręb 15,
- lokal mieszkalny nr 6 przy ul. Sobieskiego 316 wraz z ułamkową częścią gruntu działka nr 108 obręb 16.

eprasa.pl f5f1643cb4

Z ogromnym żalem i smutkiem żegnamy naszego Mistrza,
kochanego

Profesora dr. hab. n. med.
Andrzeja Lewińskiego

Wspaniałego Człowieka i Lekarza, Wielkiego Naukowca i Nauczyciela.

Profesor był niedoścignionym wzorem zaangażowania w pracę zawodową,
a nade wszystko Dobrym i Wielkim Człowiekiem.

Rodzinie oraz Najbliższym

składamy najszczersze wyrazy współczucia

Kierownik i zespół Kliniki Endokrynologii i Chorób Metabolicznych
Instytutu Centrum Zdrowia Matki Polki

www.nekrologi.wyborcza.pl/34341368

Z ogromnym żalem przyjęliśmy informację o śmierci

Pana

Profesora
Andrzeja Lewińskiego

Rektora Uniwersytetu Medycznego w Łodzi,
nauczyciela wielu pokoleń lekarzy.

Rodzinie oraz Najbliższym

składamy najszczersze wyrazy współczucia

Pracownicy Kliniki Chirurgii Ogólnej i Transplantacyjnej
Uniwersytetu Medycznego w Łodzi

www.nekrologi.wyborcza.pl/34341325

Z żalem i smutkiem przyjęliśmy wiadomość,
iż w dniu 4.10.2024 r. w wieku 98 lat, odszedł na wieczną wartę
nasz wspaniały, życzliwy ludziom kolega

ŚP

Komandor MW w st. spocz.

Eugeniusz Wrochna

ps. „Jaskółka”,

żołnierz oddziału kpt. Antoniego Hedy ps. „Szary”
w składzie II batalionu 3 pp Leg. AK;
w partyzantce poakowskiej w oddziale por. Stefana Bembińskiego
ps. „Harnaś”-„Sokół”;
wieloletni Prezes Zarządu Koła Gdynia
Światowego Związku Żołnierzy Armii Krajowej.
Odznaczony: Krzyżem Walecznych, Krzyżem Armii Krajowej,
odznaką Akcji „Burza”,
Medalem im. Eugeniusza Kwiatkowskiego
„Za wybitne zasługi dla Gdyni”.

Uroczystości pogrzebowe odbędą się w piątek 11.10.2024 r.
Msza św. w kościele Najświętszego Serca Pana Jezusa
w Gdyni przy ul. Armii Krajowej 46 o godz. 13.00.
Pogrzeb tego samego dnia na Cmentarzu Witomińskim o godz. 14.00.

Całej Rodzinie i Najbliższym kolegi Eugeniusza

składamy wyrazy najgłębszego współczucia,
zapewniając o naszej pamięci w modlitwie.

Koleżanki i Koledzy z Okręgu Pomorskiego
Światowego Związku Żołnierzy Armii Krajowej

www.nekrologi.wyborcza.pl/34341293

Z ogromnym smutkiem żegnamy Naszego Niedoścignionego Mistrza,
wspaniałego Szefa, niezwykłego Lekarza i Naukowca

Profesora dr. hab. n. med.
Andrzeja Lewińskiego

wieloletniego Konsultanta Krajowego w dziedzinie endokrynologii.

Profesor był Człowiekiem renesansu, wielu talentów, nieprawdopodobnej wiedzy.
Wzorem dobroci, empatii i troski o drugiego Człowieka.
Promował wiedzę i jej zdobywanie,
motywował młodych lekarzy do rozwoju naukowego i zawodowego.

Dla nas - Wielki Człowiek.

Kierownik i zespół Kliniki Endokrynologii Wieku Rozwojowego
Uniwersytetu Medycznego w Łodzi

www.nekrologi.wyborcza.pl/34341379

Pani Profesor dr hab. n. med.
Małgorzacie Karbownik-Lewińskiej

wyrazy głębokiego współczucia z powodu śmierci Męża

Pana

Profesora dr. hab. n. med.
Andrzeja Lewińskiego

Pracownicy Katedry i Kliniki Endokrynologii i Chorób Metabolicznych
Uniwersytetu Medycznego w Łodzi

www.nekrologi.wyborcza.pl/34341375

„Można odejść na zawsze,
By stale być blisko…”

Ks. Jan Twardowski

Z głębokim żalem zawiadamiamy,
że dnia 6 października 2024 roku zmarł po ciężkiej chorobie
kochany Tata, Teść, Dziadek, Pradziadek, Brat, Szwagier, Wujek,
Kuzyn, Przyjaciel, Kolega i Sąsiad

ŚP

Józef Paluszyński

Długoletni nauczyciel V LO, Technikum Mechaniczno-Elektrycznego,
Dyrektor II LO w Toruniu,
Pracownik Kuratorium Oświaty i Wychowania,
Wychowawca wielu pokoleń młodzieży

lat 93

Uroczystości pogrzebowe rozpoczną się
w sobotę 12 października 2024 roku o godzinie 11.00
Mszą Świętą żałobną w kościele p.w. Wniebowzięcia NMP w Toruniu.
Po Mszy Św. ceremonia pogrzebowa odbędzie się
na Cmentarzu Św. Jerzego przy ul. Gałczyńskiego.

Pogrążona w smutku

Rodzina

www.nekrologi.wyborcza.pl/34341101

Odszedł nasz Przyjaciel

Józek Rodziewicz

Krysi, Ani, Przemkowi i całej Rodzinie

składamy wyrazy współczucia

Koledzy z kółka rowerowego

www.nekrologi.wyborcza.pl/34340950

NEWSLETTERY
Wyborczej

Wszystkie piszą ludzie, nie maszyny.
Nasi najlepsi redaktorzy.

Możesz wybrać z bogatej oferty ponad
40 różnych newsletterów.

Zapisz się na
> **wyborcza.pl/newslettery**

wyborcza.pl

Pomagamy oswoić się z żałobą

Złóż kondolencje

ODESZLI.pl



eprasa.pl f5f1643cb4

WYCIĄG Z OGŁOSZENIA O PRZETARGU

Zgodnie z § 6 ust. 5a Rozporządzenia Rady Ministrów z dnia 14 września 2004r. w sprawie sposobu i trybu przeprowadzania przetargów oraz rokowań na zbycie nieruchomości (Dz. U. z 2021 poz.2213),

Burmistrz Karlina
Plac Jana Pawła II 6, 78-230 Karlino

OGŁASZA

Pierwszy przetarg ustny nieograniczony na sprzedaż działki gruntu niezabudowanej.

1. **Oznaczenie nieruchomości:** nieruchomość położona w obrębie 003 m. Karlina, oznaczona w ewidencji gruntów jako działka nr 192/5 o pow. 0,1627 ha, opisana w księdze wieczystej nr KO1B/00033845/0 prowadzonej przez Sąd Rejonowy w Białogardzie V Wydział Ksiąg Wieczystych.
2. **Cena wywoławcza: 55.000,00 zł netto.**
3. **Termin i miejsce przetargu: 12 listopada 2024 r. o godzinie 10°°** w siedzibie Urzędu Miejskiego w Karlinie, Plac Jana Pawła II 6, pokój nr 9.
4. **Wysokość wadium: 11.000,00 zł** płatne do dnia **05 listopada 2024 r.** na konto nr **39 8562 0007 0020 0064 2000 0790** lub w kasie Urzędu Miejskiego w Karlinie.
5. Do ceny wylicytowanej w drodze przetargu zostanie doliczony 23% podatek VAT.
6. **Informacja o miejscu wywieszenia i publikacji ogłoszenia o przetargu:** tablica ogłoszeń w siedzibie Urzędu Miejskiego w Karlinie przy ul. Plac Jana Pawła II 6 oraz na stronie internetowej www.karlino.pl oraz w Biuletynie Informacji Publicznej www.bip.karlino.pl – zakładka przetargi poza ustawą PZP.
7. **Dane teleadresowe, pod którymi można uzyskać szczegółowe informacje dotyczące przetargu:** Urząd Miejski w Karlinie ul. Plac Jana Pawła II 6, 78-230 Karlino Referat Rolnictwa i Gospodarki Nieruchomościami pokój nr 16 (tel. 353372960).

Karlino, dnia 08 października 2024 r.

Zastępca Burmistrza
Magdalena Jaworska-Dużyńska

Szczecin/34341164

Z głębokim żalem przyjęliśmy wiadomość,
że w dniu 8 października 2024 roku w wieku 77 lat odszedł

Mgr
Jan Krzysztof Lebioda

Wieloletni pracownik Wydziału Ekonomiczno-Socjologicznego
W latach 1971-1993 był Kierownikiem Pracowni Obliczeń Numerycznych
Instytutu Ekonometrii i Statystyki, świadczącej usługi
dla wszystkich pracowników i jednostek Wydziału.
W latach 1993-2007 pełnił funkcję Kierownika Działu Administracji
Wydziału Ekonomiczno-Socjologicznego.

Uroczystości pogrzebowe odbędą się na Cmentarzu Witomińskim
w Gdyni w dniu 12 października 2024 roku o godzinie 12.00.

Wyrazy szczerego współczucia Rodzinie

składają

Władze i Pracownicy Wydziału Ekonomiczno-Socjologicznego UŁ

www.nekrologi.wyborcza.pl/34341360

ODESZLI.PL
Gdy trudno opowiedzieć o śmierci.
Napisz wspomnienie

Syndyk masy upadłości osoby fizycznej nieprowadzącej działalności gospodarczej Krzysztofa Smółko sprzeda z wolnej ręki mienie w postaci prawa własności lokalu mieszkalnego numer 8 stanowiącego odrębną nieruchomość usytuowanego w budynku położonym przy ulicy Eugeniusza Kwiatkowskiego 8 w Szczecinie, o powierzchni użytkowej lokalu wraz z powierzchnią pomieszczeń przynależnych 62,91 m² wraz z udziałem związanym z własnością lokalu w wysokości 68/10000 w częściach wspólnych budynku oraz w prawie własności gruntu, dla którego Sąd Rejonowy Szczecin-Prawobrzeże i Zachód w Szczecinie, Wydział X Ksiąg Wieczystych prowadzi księgę wieczystą numer SZ1S/00239230/7, za najwyższą zaoferowaną cenę nie niższą niż 655.000 zł.

Warunkiem uczestnictwa w konkursie jest wpłacenie wadium oraz złożenie oferty zgodnej z regulaminem konkursu w terminie do dnia 7.11.2024 r. do godziny 15.00, w dwóch egzemplarzach: jeden egzemplarz należy kierować do Biura Syndyka Anna Malek, ul. 5 Lipca 44/1, 70-374 Szczecin, drugi do Sędziego Komisarza na adres Sąd Rejonowy Szczecin-Centrum XII Wydział Gospodarczy, ul. Narutowicza 19, 70-231 Szczecin (decyduje data wpływu).

Szczegółowe warunki konkursu oraz sprzedaży zawarte są w regulaminie konkursu.
Dodatkowe informacje można uzyskać poprzez e-mail:
malek@kancelariaszczecin.eu.

Szczecin/34341158

BURMISTRZ MIASTA I GMINY POBIEDZISKA
RPP.6722.16.2024.EZ

Pobiedziska, dnia 10 października 2024 r.

OGŁOSZENIE
w sprawie przystąpienia do sporządzenia miejscowego planu zagospodarowania przestrzennego terenów komunikacji w obrębie Bugaj, gmina Pobiedziska

Na podstawie art. 17 pkt 1 ustawy z dnia 27 marca 2003 r. o planowaniu i zagospodarowaniu przestrzennym (t.j. Dz. U. z 2024 r. poz. 1130) oraz art. 39 i art. 40, w związku z art. 46 ust. 1 i art. 54 ust. 2 i 3 ustawy z dnia 3 października 2008 r. o udostępnianiu informacji o środowisku i jego ochronie, udziale społeczeństwa w ochronie środowiska oraz o ocenach oddziaływania na środowisko (t.j. Dz. U. z 2024 r. poz. 1112) zawiadamiam o podjęciu przez Radę Miejską Gminy Pobiedziska Uchwały Nr LXXXVI/765/2024 z dnia 29 lutego 2024 r. w sprawie przystąpienia do sporządzenia **miejscowego planu zagospodarowania przestrzennego terenów komunikacji w obrębie Bugaj, gmina Pobiedziska.**

Zainteresowani mogą składać wnioski do wyżej wymienionego planu miejscowego oraz uwagi` i wnioski do przeprowadzanej strategicznej oceny oddziaływania na środowisko w terminie do **4 listopada 2024 r.** Wniosek powinien zawierać nazwisko, imię, nazwę i adres wnioskodawcy, przedmiot wniosku oraz oznaczenie nieruchomości, której dotyczy.

Granice obszaru objętego sporządzanym planem określa załącznik graficzny, dostępny na stronie internetowej Biuletynu Informacji Publicznej Gminy Pobiedziska www.bip.pobiedziska.pl w zakładce: Planowanie Przestrzenne > komunikaty. Natomiast formularz wniosku dotyczący aktu planowania przestrzennego dostępny jest w zakładce: Planowanie Przestrzenne > wnioski do pobrania.

Jednocześnie informuję, iż zgodnie z art. 40 ustawy z dnia 3 października 2008 r. o udostępnianiu informacji o środowisku i jego ochronie, udziale społeczeństwa w ochronie środowiska oraz o ocenach oddziaływania na środowisko, uwagi oraz wnioski mogą być wnoszone w formie pisemnej, ustnie do protokołu lub za pomocą środków komunikacji elektronicznej bez konieczności opatrywania ich bezpiecznym podpisem elektronicznym (na adres: umig@pobiedziska.pl), w nieprzekraczalnym terminie do dnia **4 listopada 2024 r.**

Organem właściwym do rozpatrzenia uwag i wniosków jest Burmistrz Miasta i Gminy Pobiedziska.

Niniejsze obwieszczenie zostaje podane do publicznej wiadomości poprzez zamieszczenie na stronie Biuletynu Informacji Publicznej Urzędu Miasta i Gminy w Pobiedziskach oraz poprzez wywieszenie na tablicy ogłoszeń Urzędu Miasta i Gminy w Pobiedziskach, ul. Kościuszki 4.

Burmistrz Miasta i Gminy Pobiedziska

Administratorem danych osobowych jest Burmistrz Miasta i Gminy Pobiedziska. Dane są przetwarzane w oparciu o przepisy prawa oraz w celu realizacji zadań w interesie publicznym. Szczegółowe informacje o danych osobowych dostępne są na stronie internetowej: www.bip.pobiedziska.pl oraz w siedzibie Urzędu Miasta i Gminy w Pobiedziskach

Poznań/34341273

Stosownie do art. 35 ust. 1 i 2 ustawy z dnia 21 sierpnia 1997 r. o gospodarce nieruchomościami (Dz.U. z 2024 r. poz. 1145 i 1222) oraz art. 30 ust. 2 pkt 3 ustawy z dnia 8 marca 1990 r. o samorządzie gminnym (Dz. U. z 2024 r. poz. 609 i 721)

INFORMUJĘ

iż na tablicy ogłoszeń Urzędu Gminy w Kolnie oraz na stronach internetowych Urzędu Gminy Kolno (www.bip.kolno-gmina.pl, www.kolno-gmina.pl) zamieszczony został

wykaz nieruchomości Gminy Kolno przeznaczonych do oddania w najem.

Olsztyn/34341311

NAJLEPSZE REPORTAŻE

W KAŻDY PONIEDZIAŁEK W „WYBORCZEJ"

wyborcza DUŻYFORMAT

1 S2G

BURMISTRZ MIASTA I GMINY POBIEDZISKA
RPP.6722.18.2024.EZ

Pobiedziska, dnia 10 października 2024 r.

OGŁOSZENIE
w sprawie przystąpienia do sporządzenia planu ogólnego gminy Pobiedziska

Na podstawie art. 13i ust. 3 pkt 1 ustawy z dnia 27 marca 2003 r. o planowaniu i zagospodarowaniu przestrzennym (t.j. Dz. U. z 2024 r. poz. 1130) oraz art. 39 i art. 40, w związku z art. 46 ust. 1 i art. 54 ust. 2 i 3 ustawy z dnia 3 października 2008 r. o udostępnianiu informacji o środowisku i jego ochronie, udziale społeczeństwa w ochronie środowiska oraz o ocenach oddziaływania na środowisko (t.j. Dz. U. z 2024 r. poz. 1112) zawiadamiam o podjęciu przez Radę Miejską Gminy Pobiedziska Uchwały Nr LXXXVIII/778/2024 z dnia 25 kwietnia 2024 r. w sprawie przystąpienia do sporządzenia **planu ogólnego gminy Pobiedziska.**

Zainteresowani mogą składać wnioski do wyżej wymienionego planu ogólnego oraz uwagi` i wnioski do przeprowadzanej strategicznej oceny oddziaływania na środowisko w terminie do **4 listopada 2024 r.** Wniosek powinien zawierać nazwisko, imię, nazwę i adres wnioskodawcy, przedmiot wniosku oraz oznaczenie nieruchomości, której dotyczy.

Formularz wniosku dotyczący aktu planowania przestrzennego dostępny jest na stronie internetowej Biuletynu Informacji Publicznej Gminy Pobiedziska www.bip.pobiedziska.pl w zakładce: Planowanie Przestrzenne > wnioski do pobrania.

Jednocześnie informuję, iż zgodnie z art. 40 ustawy z dnia 3 października 2008 r. o udostępnianiu informacji o środowisku i jego ochronie, udziale społeczeństwa w ochronie środowiska oraz o ocenach oddziaływania na środowisko, uwagi oraz wnioski mogą być wnoszone w formie pisemnej, ustnie do protokołu lub za pomocą środków komunikacji elektronicznej bez konieczności opatrywania ich bezpiecznym podpisem elektronicznym (na adres: umig@pobiedziska.pl), w nieprzekraczalnym terminie do dnia **4 listopada 2024 r.**

Organem właściwym do rozpatrzenia uwag i wniosków jest Burmistrz Miasta i Gminy Pobiedziska.

Niniejsze obwieszczenie zostaje podane do publicznej wiadomości poprzez zamieszczenie na stronie Biuletynu Informacji Publicznej Urzędu Miasta i Gminy w Pobiedziskach oraz poprzez wywieszenie na tablicy ogłoszeń Urzędu Miasta i Gminy w Pobiedziskach, ul. Kościuszki 4.

Burmistrz Miasta i Gminy Pobiedziska

Administratorem danych osobowych jest Burmistrz Miasta i Gminy Pobiedziska. Dane są przetwarzane w oparciu o przepisy prawa oraz w celu realizacji zadań w interesie publicznym. Szczegółowe informacje o danych osobowych dostępne są na stronie internetowej: www.bip.pobiedziska.pl oraz w siedzibie Urzędu Miasta i Gminy w Pobiedziskach

Poznań/34341275

BURMISTRZ MIASTA I GMINY POBIEDZISKA
RPP.6722.17.2024.EZ

Pobiedziska, dnia 10 października 2024 r.

OGŁOSZENIE
w sprawie przystąpienia do sporządzenia miejscowego planu zagospodarowania przestrzennego działek 15/14 i 15/15 w obrębie Główna, gmina Pobiedziska

Na podstawie art. 17 pkt 1 ustawy z dnia 27 marca 2003 r. o planowaniu i zagospodarowaniu przestrzennym (t.j. Dz. U. z 2024 r. poz. 1130) oraz art. 39 i art. 40, w związku z art. 46 ust. 1 i art. 54 ust. 2 i 3 ustawy z dnia 3 października 2008 r. o udostępnianiu informacji o środowisku i jego ochronie, udziale społeczeństwa w ochronie środowiska oraz o ocenach oddziaływania na środowisko (t.j. Dz. U. z 2024 r. poz. 1112) zawiadamiam o podjęciu przez Radę Miejską Gminy Pobiedziska Uchwały Nr LXXXVII/773/2024 z dnia 21 marca 2024 r. w sprawie przystąpienia do sporządzenia **miejscowego planu zagospodarowania przestrzennego działek 15/14 i 15/15 w obrębie Główna, gmina Pobiedziska.**

Zainteresowani mogą składać wnioski do wyżej wymienionego planu miejscowego oraz uwagi` i wnioski do przeprowadzanej strategicznej oceny oddziaływania na środowisko w terminie do **4 listopada 2024 r.** Wniosek powinien zawierać nazwisko, imię, nazwę i adres wnioskodawcy, przedmiot wniosku oraz oznaczenie nieruchomości, której dotyczy.

Granice obszaru objętego sporządzanym planem określa załącznik graficzny, dostępny na stronie internetowej Biuletynu Informacji Publicznej Gminy Pobiedziska www.bip.pobiedziska.pl w zakładce: Planowanie Przestrzenne > komunikaty. Natomiast formularz wniosku dotyczący aktu planowania przestrzennego dostępny jest w zakładce: Planowanie Przestrzenne > wnioski do pobrania.

Jednocześnie informuję, iż zgodnie z art. 40 ustawy z dnia 3 października 2008 r. o udostępnianiu informacji o środowisku i jego ochronie, udziale społeczeństwa w ochronie środowiska oraz o ocenach oddziaływania na środowisko, uwagi oraz wnioski mogą być wnoszone w formie pisemnej, ustnie do protokołu lub za pomocą środków komunikacji elektronicznej bez konieczności opatrywania ich bezpiecznym podpisem elektronicznym (na adres: umig@pobiedziska.pl), w nieprzekraczalnym terminie do dnia **4 listopada 2024 r.**

Organem właściwym do rozpatrzenia uwag i wniosków jest Burmistrz Miasta i Gminy Pobiedziska.

Niniejsze obwieszczenie zostaje podane do publicznej wiadomości poprzez zamieszczenie na stronie Biuletynu Informacji Publicznej Urzędu Miasta i Gminy w Pobiedziskach oraz poprzez wywieszenie na tablicy ogłoszeń Urzędu Miasta i Gminy w Pobiedziskach, ul. Kościuszki 4.

Burmistrz Miasta i Gminy Pobiedziska

Administratorem danych osobowych jest Burmistrz Miasta i Gminy Pobiedziska. Dane są przetwarzane w oparciu o przepisy prawa oraz w celu realizacji zadań w interesie publicznym. Szczegółowe informacje o danych osobowych dostępne są na stronie internetowej: www.bip.pobiedziska.pl oraz w siedzibie Urzędu Miasta i Gminy w Pobiedziskach

Poznań/34341274

eprasa.pl f5f1643cb4

BURMISTRZ MIASTA I GMINY POBIEDZISKA
RPP.6722.21.2024.EZ

Pobiedziska, dnia 10 października 2024 r.

OGŁOSZENIE
w sprawie przystąpienia do sporządzenia miejscowego planu zagospodarowania przestrzennego terenów działalności gospodarczej w Gołuniu

Na podstawie art. 17 pkt 1 ustawy z dnia 27 marca 2003 r. o planowaniu i zagospodarowaniu przestrzennym (t.j. Dz. U. z 2024 r. poz. 1130) oraz art. 39 i art. 40, w związku z art. 46 ust. 1 i art. 54 ust. 2 i 3 ustawy z dnia 3 października 2008 r. o udostępnianiu informacji o środowisku i jego ochronie, udziale społeczeństwa w ochronie środowiska oraz o ocenach oddziaływania na środowisko (t.j. Dz. U. z 2024 r. poz. 1112) zawiadamiam o podjęciu przez Radę Miejską Gminy Pobiedziska Uchwały Nr VI/51/2024 z dnia 25 lipca 2024 r. w sprawie przystąpienia do sporządzenia **miejscowego planu zagospodarowania przestrzennego terenów działalności gospodarczej w Gołuniu.**

Zainteresowani mogą składać wnioski do wyżej wymienionego planu miejscowego oraz uwagi` i wnioski do przeprowadzanej strategicznej oceny oddziaływania na środowisko w terminie do **4 listopada 2024 r.** Wniosek powinien zawierać nazwisko, imię, nazwę i adres wnioskodawcy, przedmiot wniosku oraz oznaczenie nieruchomości, której dotyczy.

Granice obszaru objętego sporządzanym planem określa załącznik graficzny, dostępny na stronie internetowej Biuletynu Informacji Publicznej Gminy Pobiedziska www.bip.pobiedziska.pl w zakładce: Planowanie Przestrzenne > komunikaty. Natomiast formularz wniosku dotyczący aktu planowania przestrzennego dostępny jest w zakładce: Planowanie Przestrzenne > wnioski do pobrania.

Jednocześnie informuję, iż zgodnie z art. 40 ustawy z dnia 3 października 2008 r. o udostępnianiu informacji o środowisku i jego ochronie, udziale społeczeństwa w ochronie środowiska oraz o ocenach oddziaływania na środowisko, uwagi oraz wnioski mogą być wnoszone w formie pisemnej, ustnie do protokołu lub za pomocą środków komunikacji elektronicznej bez konieczności opatrywania ich bezpiecznym podpisem elektronicznym (na adres: umig@pobiedziska.pl), w nieprzekraczalnym terminie do dnia **4 listopada 2024 r.**

Organem właściwym do rozpatrzenia uwag i wniosków jest Burmistrz Miasta i Gminy Pobiedziska.

Niniejsze obwieszczenie zostaje podane do publicznej wiadomości poprzez zamieszczenie na stronie Biuletynu Informacji Publicznej Urzędu Miasta i Gminy w Pobiedziskach oraz poprzez wywieszenie na tablicy ogłoszeń Urzędu Miasta i Gminy w Pobiedziskach, ul. Kościuszki 4.

Burmistrz Miasta i Gminy Pobiedziska

Administratorem danych osobowych jest Burmistrz Miasta i Gminy Pobiedziska. Dane są przetwarzane w oparciu o przepisy prawa oraz w celu realizacji zadań w interesie publicznym. Szczegółowe informacje o danych osobowych dostępne są na stronie internetowej: www.bip.pobiedziska.pl oraz w siedzibie Urzędu Miasta i Gminy w Pobiedziskach

Poznań/34341278

BURMISTRZ MIASTA I GMINY POBIEDZISKA
RPP.6722.22.2024.EZ

Pobiedziska, dnia 10 października 2024 r.

OGŁOSZENIE
w sprawie przystąpienia do sporządzenia miejscowego planu zagospodarowania przestrzennego terenów na wschód od Skansenu Miniatur w Pobiedziskach

Na podstawie art. 17 pkt 1 ustawy z dnia 27 marca 2003 r. o planowaniu i zagospodarowaniu przestrzennym (t.j. Dz. U. z 2024 r. poz. 1130) oraz art. 39 i art. 40, w związku z art. 46 ust. 1 i art. 54 ust. 2 i 3 ustawy z dnia 3 października 2008 r. o udostępnianiu informacji o środowisku i jego ochronie, udziale społeczeństwa w ochronie środowiska oraz o ocenach oddziaływania na środowisko (t.j. Dz. U. z 2024 r. poz. 1112) zawiadamiam o podjęciu przez Radę Miejską Gminy Pobiedziska Uchwały Nr VI/52/2024 z dnia 25 lipca 2024 r. w sprawie przystąpienia do sporządzenia **miejscowego planu zagospodarowania przestrzennego terenów na wschód od Skansenu Miniatur w Pobiedziskach.**

Zainteresowani mogą składać wnioski do wyżej wymienionego planu miejscowego oraz uwagi` i wnioski do przeprowadzanej strategicznej oceny oddziaływania na środowisko w terminie do **4 listopada 2024 r.** Wniosek powinien zawierać nazwisko, imię, nazwę i adres wnioskodawcy, przedmiot wniosku oraz oznaczenie nieruchomości, której dotyczy.

Granice obszaru objętego sporządzanym planem określa załącznik graficzny, dostępny na stronie internetowej Biuletynu Informacji Publicznej Gminy Pobiedziska www.bip.pobiedziska.pl w zakładce: Planowanie Przestrzenne > komunikaty. Natomiast formularz wniosku dotyczący aktu planowania przestrzennego dostępny jest w zakładce: Planowanie Przestrzenne > wnioski do pobrania.

Jednocześnie informuję, iż zgodnie z art. 40 ustawy z dnia 3 października 2008 r. o udostępnianiu informacji o środowisku i jego ochronie, udziale społeczeństwa w ochronie środowiska oraz o ocenach oddziaływania na środowisko, uwagi oraz wnioski mogą być wnoszone w formie pisemnej, ustnie do protokołu lub za pomocą środków komunikacji elektronicznej bez konieczności opatrywania ich bezpiecznym podpisem elektronicznym (na adres: umig@pobiedziska.pl), w nieprzekraczalnym terminie do dnia **4 listopada 2024 r.**

Organem właściwym do rozpatrzenia uwag i wniosków jest Burmistrz Miasta i Gminy Pobiedziska.

Niniejsze obwieszczenie zostaje podane do publicznej wiadomości poprzez zamieszczenie na stronie Biuletynu Informacji Publicznej Urzędu Miasta i Gminy w Pobiedziskach oraz poprzez wywieszenie na tablicy ogłoszeń Urzędu Miasta i Gminy w Pobiedziskach, ul. Kościuszki 4.

Burmistrz Miasta i Gminy Pobiedziska

Administratorem danych osobowych jest Burmistrz Miasta i Gminy Pobiedziska. Dane są przetwarzane w oparciu o przepisy prawa oraz w celu realizacji zadań w interesie publicznym. Szczegółowe informacje o danych osobowych dostępne są na stronie internetowej: www.bip.pobiedziska.pl oraz w siedzibie Urzędu Miasta i Gminy w Pobiedziskach

Poznań/34341279

Choszczno

Choszczno, 07.10.2024 r

Burmistrz Choszczna

podaje do publicznej wiadomości na okres 21 dni wykaz nieruchomości przeznaczonych do dzierżawy na czas określony do dnia 31.12.2053 r, znak sprawy: WID (IPP).6845.19.2024.EZ

Wykaz został wywieszony na tablicy ogłoszeń Urzędu Miejskiego w Choszcznie, ul. Wolności 24. Szczegółowych informacji udziela Wydział Budownictwa i Inwestycji Urzędu Miejskiego w Choszcznie (pokój nr 23), pod numerem telefonu 95 765 93 68

Szczecin/34341260

Choszczno

Choszczno, 08.10.2024 r

Burmistrz Choszczna

podaje do publicznej wiadomości na okres 21 dni wykaz nieruchomości przeznaczonych do dzierżawy na czas określony do dnia 31.12.2053 r, znak sprawy: WID (IPP).6845.20.2024.EZ

Wykaz został wywieszony na tablicy ogłoszeń Urzędu Miejskiego w Choszcznie, ul. Wolności 24. Szczegółowych informacji udziela Wydział Budownictwa i Inwestycji Urzędu Miejskiego w Choszcznie (pokój nr 23), pod numerem telefonu 95 765 93 68

Szczecin/34341262

INFORMACJA

Burmistrz Miasta Bielsk Podlaski

działając na podstawie art. 35 ust. 1 ustawy z dnia 21 sierpnia 1997 r. o gospodarce nieruchomościami / Dz. U. z 2024 r. poz. 1145 z późn. zm. /

uprzejmie informuje, że

na tablicy ogłoszeń w siedzibie Urzędu Miasta Bielsk Podlaski przy ul. Mikołaja Kopernika 1 oraz na stronie internetowej urzędu bip.um.bielsk.wrotapodlasia.pl został podany do publicznej wiadomości na okres 21 dni:

od dnia 10 października do dnia 31 października 2024 r.

wykaz zawierający informacje o lokalach mieszkalnych stanowiących własność Gminy Miejskiej Bielsk Podlaski przeznaczonych Zarządzeniami Nr 72/24, Nr 73/24 i Nr 74/24 z dnia 8 października 2024 r. do sprzedaży w drodze bezprzetargowej na rzecz osób, którym przysługuje pierwszeństwo w ich nabyciu.

Wykazem zostały objęte lokale mieszkalne znajdujące się w budynkach wielorodzinnych położonych w mieście Bielsk Podlaski przy ulicach:

- **Szkolna 6 oznaczony nr 16;**
- **3 Maja 11 oznaczony nr 16;**
- **A. Mickiewicza 29C oznaczony nr 18.**

Białystok/34341355

BURMISTRZ CYBINKI

Działając zgodnie z art. 35 ust.1 ustawy z dnia 21 sierpnia 1997 r. o gospodarce nieruchomościami (t.j. Dz. U. 2024 poz. 1145 ze zm.) informuje, że w siedzibie Urzędu Miejskiego w Cybince przy ulicy Szkolnej 5 na tablicach ogłoszeń oraz na stronie internetowej urzędu wywieszony został

wykaz nieruchomości stanowiących własność Gminy Cybinka przeznaczonych do dzierżawy objętych Zarządzeniami Burmistrza Cybinki nr 134/2024 i 135/2024 z dnia 01.10.2024 r., oraz nr 137/2024 z dnia 03.10.2024 r.

Lubuskie/34341250

OGŁOSZENIE

BURMISTRZ MIASTA PUCK

informuje, że w siedzibie Urzędu Miasta Puck, w dniu 10 października 2024 r., na okres 21 dni, został wywieszony do publicznej wiadomości wykaz nieruchomości będących własnością Gminy Miasta Puck, przeznaczonych do sprzedaży w trybie ustnego przetargu nieograniczonego. Wykaz został również zamieszczony na stronach internetowych Urzędu Miasta Puck.

Z up. Burmistrza Miasta
Piotr Ciskowski
Z-ca Burmistrza

Gdańsk/34341098

BURMISTRZ MIASTA I GMINY POBIEDZISKA
RPP.6722.20.2024.EZ

Pobiedziska, dnia 10 października 2024 r.

OGŁOSZENIE
w sprawie przystąpienia do sporządzenia częściowej zmiany miejscowego planu zagospodarowania przestrzennego terenów położonych w rejonie Jeziora Wójtostwo, obręb Wójtostwo, gmina Pobiedziska

Na podstawie art. 17 pkt 1 ustawy z dnia 27 marca 2003 r. o planowaniu i zagospodarowaniu przestrzennym (t.j. Dz. U. z 2024 r. poz. 1130) oraz art. 39 i art. 40, w związku z art. 46 ust. 1 i art. 54 ust. 2 i 3 ustawy z dnia 3 października 2008 r. o udostępnianiu informacji o środowisku i jego ochronie, udziale społeczeństwa w ochronie środowiska oraz o ocenach oddziaływania na środowisko (t.j. Dz. U. z 2024 r. poz. 1112) zawiadamiam o podjęciu przez Radę Miejską Gminy Pobiedziska Uchwały Nr III/33/2024 z dnia 28 maja 2024 r. w sprawie przystąpienia do sporządzenia częściowej zmiany **miejscowego planu zagospodarowania przestrzennego terenów położonych w rejonie Jeziora Wójtostwo, obręb Wójtostwo, gmina Pobiedziska.**

Zainteresowani mogą składać wnioski do wyżej wymienionego planu miejscowego oraz uwagi i wnioski do przeprowadzanej strategicznej oceny oddziaływania na środowisko w terminie do **4 listopada 2024 r.** Wniosek powinien zawierać nazwisko, imię, nazwę i adres wnioskodawcy, przedmiot wniosku oraz oznaczenie nieruchomości, której dotyczy.

Granice obszaru objętego sporządzanym planem określa załącznik graficzny, dostępny na stronie internetowej Biuletynu Informacji Publicznej Gminy Pobiedziska www.bip.pobiedziska.pl w zakładce: Planowanie Przestrzenne > komunikaty. Natomiast formularz wniosku dotyczący aktu planowania przestrzennego dostępny jest w zakładce: Planowanie Przestrzenne > wnioski do pobrania.

Jednocześnie informuję, iż zgodnie z art. 40 ustawy z dnia 3 października 2008 r. o udostępnianiu informacji o środowisku i jego ochronie, udziale społeczeństwa w ochronie środowiska oraz o ocenach oddziaływania na środowisko, uwagi oraz wnioski mogą być wnoszone w formie pisemnej, ustnie do protokołu lub za pomocą środków komunikacji elektronicznej bez konieczności opatrywania ich bezpiecznym podpisem elektronicznym (na adres: umig@pobiedziska.pl), w nieprzekraczalnym terminie do dnia **4 listopada 2024 r.**

Organem właściwym do rozpatrzenia uwag i wniosków jest Burmistrz Miasta i Gminy Pobiedziska.

Niniejsze obwieszczenie zostaje podane do publicznej wiadomości poprzez zamieszczenie na stronie Biuletynu Informacji Publicznej Urzędu Miasta i Gminy w Pobiedziskach oraz poprzez wywieszenie na tablicy ogłoszeń Urzędu Miasta i Gminy w Pobiedziskach, ul. Kościuszki 4.

Burmistrz Miasta i Gminy Pobiedziska

Administratorem danych osobowych jest Burmistrz Miasta i Gminy Pobiedziska. Dane są przetwarzane w oparciu o przepisy prawa oraz w celu realizacji zadań w interesie publicznym. Szczegółowe informacje o danych osobowych dostępne są na stronie internetowej: www.bip.pobiedziska.pl oraz w siedzibie Urzędu Miasta i Gminy w Pobiedziskach

Poznań/34341277

BURMISTRZ MIASTA I GMINY POBIEDZISKA
RPP.6722.23.2024.EZ

Pobiedziska, dnia 10 października 2024 r.

OGŁOSZENIE
w sprawie przystąpienia do sporządzenia miejscowego planu zagospodarowania przestrzennego terenów położonych na wschód od ul. Kostrzyńskiej w Pobiedziskach

Na podstawie art. 17 pkt 1 ustawy z dnia 27 marca 2003 r. o planowaniu i zagospodarowaniu przestrzennym (t.j. Dz. U. z 2024 r. poz. 1130) oraz art. 39 i art. 40, w związku z art. 46 ust. 1 i art. 54 ust. 2 i 3 ustawy z dnia 3 października 2008 r. o udostępnianiu informacji o środowisku i jego ochronie, udziale społeczeństwa w ochronie środowiska oraz o ocenach oddziaływania na środowisko (t.j. Dz. U. z 2024 r. poz. 1112) zawiadamiam o podjęciu przez Radę Miejską Gminy Pobiedziska Uchwały Nr VI/53/2024 z dnia 25 lipca 2024 r. w sprawie przystąpienia do sporządzenia **miejscowego planu zagospodarowania przestrzennego terenów położonych na wschód od ul. Kostrzyńskiej w Pobiedziskach.**

Zainteresowani mogą składać wnioski do wyżej wymienionego planu miejscowego oraz uwagi` i wnioski do przeprowadzanej strategicznej oceny oddziaływania na środowisko w terminie do **4 listopada 2024 r.** Wniosek powinien zawierać nazwisko, imię, nazwę i adres wnioskodawcy, przedmiot wniosku oraz oznaczenie nieruchomości, której dotyczy.

Granice obszaru objętego sporządzanym planem określa załącznik graficzny, dostępny na stronie internetowej Biuletynu Informacji Publicznej Gminy Pobiedziska www.bip.pobiedziska.pl w zakładce: Planowanie Przestrzenne > komunikaty. Natomiast formularz wniosku dotyczący aktu planowania przestrzennego dostępny jest w zakładce: Planowanie Przestrzenne > wnioski do pobrania.

Jednocześnie informuję, iż zgodnie z art. 40 ustawy z dnia 3 października 2008 r. o udostępnianiu informacji o środowisku i jego ochronie, udziale społeczeństwa w ochronie środowiska oraz o ocenach oddziaływania na środowisko, uwagi oraz wnioski mogą być wnoszone w formie pisemnej, ustnie do protokołu lub za pomocą środków komunikacji elektronicznej bez konieczności opatrywania ich bezpiecznym podpisem elektronicznym (na adres: umig@pobiedziska.pl), w nieprzekraczalnym terminie do dnia **4 listopada 2024 r.**

Organem właściwym do rozpatrzenia uwag i wniosków jest Burmistrz Miasta i Gminy Pobiedziska.

Niniejsze obwieszczenie zostaje podane do publicznej wiadomości poprzez zamieszczenie na stronie Biuletynu Informacji Publicznej Urzędu Miasta i Gminy w Pobiedziskach oraz poprzez wywieszenie na tablicy ogłoszeń Urzędu Miasta i Gminy w Pobiedziskach, ul. Kościuszki 4.

Burmistrz Miasta i Gminy Pobiedziska

Administratorem danych osobowych jest Burmistrz Miasta i Gminy Pobiedziska. Dane są przetwarzane w oparciu o przepisy prawa oraz w celu realizacji zadań w interesie publicznym. Szczegółowe informacje o danych osobowych dostępne są na stronie internetowej: www.bip.pobiedziska.pl oraz w siedzibie Urzędu Miasta i Gminy w Pobiedziskach

Poznań/34341280

S2G 1

eprasa.pl f5f1643cb4

wyborcza TV

co piątek z „Wyborczą”

Sprawdź, co warto obejrzeć



1 S2G

Zabłudów, dnia 10. 10.2024r.

BURMISTRZ ZABŁUDOWA

Działając na podstawie art. 35 ust.1 ustawy z dnia 21 sierpnia 1997 r. o gospodarce nieruchomościami (t. j. Dz. U z 2024r. poz.1145) informuję, iż w dniach **od 10.10.2024r. do 31.10.2024r.** na tablicy ogłoszeń w siedzibie tut. urzędu w Zabłudowie przy ul. Rynek 8 oraz w Biuletynie Informacji Publicznej http://bip.um.zabludow.wrotapodlasia.pl i na stronie internetowej http://um.zabludow.wrotapodlasia.pl zamieszczony będzie wykaz nieruchomości przeznaczonych do dzierżawy w drodze bezprzetargowej:

1. Ryboły – dz. nr nr 276,703;
2. Ciełuszki –dz. nr nr 1167, 1168;
3. Kaniuki – dz. nr nr 202,204,208,279;
4. Ostrówki – dz.nr nr 29, 397;
5. Folwarki Tylwickie – dz. nr 343/4 (część).

Szczegółowych informacji dot. w/w nieruchomości można zasięgnąć w UM w Zabłudowie, pok. 215 lub telefonicznie 85 7188 100, 85 7188 189, 85 7188 122 wew. 39 , w poniedziałek w godz. 8-16, wtorek –piątek w godz. 7-15.

Zabłudów, dnia 10. 10.2024r.

Białystok/34340784

GKNII.6840.1.2024
GKNII.6840.13.2024

Białystok, 2024-10-07

STAROSTA POWIATU BIAŁOSTOCKIEGO

Działając na podstawie art. 35 ust. 1 i 2 ustawy
z dnia 21 sierpnia 1997 r. o gospodarce nieruchomościami
(t.j. Dz. U. z 2024 r., poz. 1145),

informuje,

że na tablicach ogłoszeń, w siedzibie Starostwa Powiatowego w Białymstoku przy ul. Borsuczej 2 oraz przy ul. J. K. Branickiego 13,na stronie internetowej urzędu oraz na stronie podmiotowej wojewody w Biuletynie Informacji Publicznej, zostały wywieszone, na okres 21 dni, do publicznej wiadomości, wykazy zawierające informacje o przeznaczeniu działek oznaczonych nr geodezyjnymi:

- 182/1 o pow. 0,5346 ha i 1562 o pow. 0,8861 ha, obręb Czarna Białostocka, gmina Czarna Białostocka oraz
- 230/76 o pow. 0,0414 ha i 230/78 o pow. 0,0469 ha, obręb Łapy II, gmina Łapy,

do zbycia w formie sprzedaży, w trybie artykułu 198g ustawy z dnia 21 sierpnia 1997 r. o gospodarce nieruchomościami, na podstawie umowy sporządzonej w formie aktu notarialnego na rzecz ich użytkowników wieczystych.

STAROSTA
Jan Bolesław Perkowski

Białystok/34341216

BURMISTRZ MIASTA I GMINY POBIEDZISKA
RPP.6722.19.2024.EZ

Pobiedziska, dnia 10 października 2024 r.

OGŁOSZENIE
w sprawie przystąpienia do sporządzenia miejscowego planu zagospodarowania przestrzennego terenów położonych na północ od Zalewu Kowalskie w obrębie Jerzykowo, gmina Pobiedziska

Na podstawie art. 17 pkt 1 ustawy z dnia 27 marca 2003 r. o planowaniu i zagospodarowaniu przestrzennym (t.j. Dz. U. z 2024 r. poz. 1130) oraz art. 39 i art. 40, w związku z art. 46 ust. 1 i art. 54 ust. 2 i 3 ustawy z dnia 3 października 2008 r. o udostępnianiu informacji o środowisku i jego ochronie, udziale społeczeństwa w ochronie środowiska oraz o ocenach oddziaływania na środowisko (t.j. Dz. U. z 2024 r. poz. 1112) zawiadamiam o podjęciu przez Radę Miejską Gminy Pobiedziska Uchwały Nr III/32/2024 z dnia 28 maja 2024 r. w sprawie przystąpienia do sporządzenia **miejscowego planu zagospodarowania przestrzennego terenów położonych na północ od Zalewu Kowalskie w obrębie Jerzykowo, gmina Pobiedziska.**

Zainteresowani mogą składać wnioski do wyżej wymienionego planu miejscowego oraz uwagi` i wnioski do przeprowadzanej strategicznej oceny oddziaływania na środowisko w terminie do **4 listopada 2024 r.** Wniosek powinien zawierać nazwisko, imię, nazwę i adres wnioskodawcy, przedmiot wniosku oraz oznaczenie nieruchomości, której dotyczy.

Granice obszaru objętego sporządzanym planem określa załącznik graficzny, dostępny na stronie internetowej Biuletynu Informacji Publicznej Gminy Pobiedziska www.bip.pobiedziska.pl w zakładce: Planowanie Przestrzenne > komunikaty. Natomiast formularz wniosku dotyczący aktu planowania przestrzennego dostępny jest w zakładce: Planowanie Przestrzenne > wnioski do pobrania.

Jednocześnie informuję, iż zgodnie z art. 40 ustawy z dnia 3 października 2008 r. o udostępnianiu informacji o środowisku i jego ochronie, udziale społeczeństwa w ochronie środowiska oraz o ocenach oddziaływania na środowisko, uwagi oraz wnioski mogą być wnoszone w formie pisemnej, ustnie do protokołu lub za pomocą środków komunikacji elektronicznej bez konieczności opatrywania ich bezpiecznym podpisem elektronicznym (na adres: umig@pobiedziska.pl), w nieprzekraczalnym terminie do dnia **4 listopada 2024 r.**

Organem właściwym do rozpatrzenia uwag i wniosków jest Burmistrz Miasta i Gminy Pobiedziska.

Niniejsze obwieszczenie zostaje podane do publicznej wiadomości poprzez zamieszczenie na stronie Biuletynu Informacji Publicznej Urzędu Miasta i Gminy w Pobiedziskach oraz poprzez wywieszenie na tablicy ogłoszeń Urzędu Miasta i Gminy w Pobiedziskach, ul. Kościuszki 4.

Burmistrz Miasta i Gminy Pobiedziska

Administratorem danych osobowych jest Burmistrz Miasta i Gminy Pobiedziska. Dane są przetwarzane w oparciu o przepisy prawa oraz w celu realizacji zadań w interesie publicznym. Szczegółowe informacje o danych osobowych dostępne są na stronie internetowej: www.bip.pobiedziska.pl oraz w siedzibie Urzędu Miasta i Gminy w Pobiedziskach

Poznań/34341276

BURMISTRZ MIASTA I GMINY POBIEDZISKA
RPP.6722.24.2024.EZ

Pobiedziska, dnia 10 października 2024 r.

OGŁOSZENIE
w sprawie przystąpienia do sporządzenia miejscowego planu zagospodarowania przestrzennego terenów pomiędzy ul. Kiszkowską a ul. Główną w Pobiedziskach

Na podstawie art. 17 pkt 1 ustawy z dnia 27 marca 2003 r. o planowaniu i zagospodarowaniu przestrzennym (t.j. Dz. U. z 2024 r. poz. 1130) oraz art. 39 i art. 40, w związku z art. 46 ust. 1 i art. 54 ust. 2 i 3 ustawy z dnia 3 października 2008 r. o udostępnianiu informacji o środowisku i jego ochronie, udziale społeczeństwa w ochronie środowiska oraz o ocenach oddziaływania na środowisko (t.j. Dz. U. z 2024 r. poz. 1112) zawiadamiam o podjęciu przez Radę Miejską Gminy Pobiedziska Uchwały Nr VI/54/2024 z dnia 25 lipca 2024 r. w sprawie przystąpienia do sporządzenia **miejscowego planu zagospodarowania przestrzennego terenów pomiędzy ul. Kiszkowską a ul. Główną w Pobiedziskach.**

Zainteresowani mogą składać wnioski do wyżej wymienionego planu miejscowego oraz uwagi` i wnioski do przeprowadzanej strategicznej oceny oddziaływania na środowisko w terminie do **4 listopada 2024 r.** Wniosek powinien zawierać nazwisko, imię, nazwę i adres wnioskodawcy, przedmiot wniosku oraz oznaczenie nieruchomości, której dotyczy.

Granice obszaru objętego sporządzanym planem określa załącznik graficzny, dostępny na stronie internetowej Biuletynu Informacji Publicznej Gminy Pobiedziska www.bip.pobiedziska.pl w zakładce: Planowanie Przestrzenne > komunikaty. Natomiast formularz wniosku dotyczący aktu planowania przestrzennego dostępny jest w zakładce: Planowanie Przestrzenne > wnioski do pobrania.

Jednocześnie informuję, iż zgodnie z art. 40 ustawy z dnia 3 października 2008 r. o udostępnianiu informacji o środowisku i jego ochronie, udziale społeczeństwa w ochronie środowiska oraz o ocenach oddziaływania na środowisko, uwagi oraz wnioski mogą być wnoszone w formie pisemnej, ustnie do protokołu lub za pomocą środków komunikacji elektronicznej bez konieczności opatrywania ich bezpiecznym podpisem elektronicznym (na adres: umig@pobiedziska.pl), w nieprzekraczalnym terminie do dnia **4 listopada 2024 r.**

Organem właściwym do rozpatrzenia uwag i wniosków jest Burmistrz Miasta i Gminy Pobiedziska.

Niniejsze obwieszczenie zostaje podane do publicznej wiadomości poprzez zamieszczenie na stronie Biuletynu Informacji Publicznej Urzędu Miasta i Gminy w Pobiedziskach oraz poprzez wywieszenie na tablicy ogłoszeń Urzędu Miasta i Gminy w Pobiedziskach, ul. Kościuszki 4.

Burmistrz Miasta i Gminy Pobiedziska

Administratorem danych osobowych jest Burmistrz Miasta i Gminy Pobiedziska. Dane są przetwarzane w oparciu o przepisy prawa oraz w celu realizacji zadań w interesie publicznym. Szczegółowe informacje o danych osobowych dostępne są na stronie internetowej: www.bip.pobiedziska.pl oraz w siedzibie Urzędu Miasta i Gminy w Pobiedziskach

Poznań/34341281

BURMISTRZ MIASTA I GMINY POBIEDZISKA
RPP.6722.25.2024.EZ

Pobiedziska, dnia 10 października 2024 r.

OGŁOSZENIE
w sprawie przystąpienia do sporządzenia miejscowego planu zagospodarowania przestrzennego terenów działalności gospodarczej w obrębie Polska Wieś

Na podstawie art. 17 pkt 1 ustawy z dnia 27 marca 2003 r. o planowaniu i zagospodarowaniu przestrzennym (t.j. Dz. U. z 2024 r. poz. 1130) oraz art. 39 i art. 40, w związku z art. 46 ust. 1 i art. 54 ust. 2 i 3 ustawy z dnia 3 października 2008 r. o udostępnianiu informacji o środowisku i jego ochronie, udziale społeczeństwa w ochronie środowiska oraz o ocenach oddziaływania na środowisko (t.j. Dz. U. z 2024 r. poz. 1112) zawiadamiam o podjęciu przez Radę Miejską Gminy Pobiedziska Uchwały Nr VI/55/2024 z dnia 25 lipca 2024 r. w sprawie przystąpienia do sporządzenia **miejscowego planu zagospodarowania przestrzennego terenów działalności gospodarczej w obrębie Polska Wieś.**

Zainteresowani mogą składać wnioski do wyżej wymienionego planu miejscowego oraz uwagi` i wnioski do przeprowadzanej strategicznej oceny oddziaływania na środowisko w terminie do **4 listopada 2024 r.** Wniosek powinien zawierać nazwisko, imię, nazwę i adres wnioskodawcy, przedmiot wniosku oraz oznaczenie nieruchomości, której dotyczy.

Granice obszaru objętego sporządzanym planem określa załącznik graficzny, dostępny na stronie internetowej Biuletynu Informacji Publicznej Gminy Pobiedziska www.bip.pobiedziska.pl w zakładce: Planowanie Przestrzenne > komunikaty. Natomiast formularz wniosku dotyczący aktu planowania przestrzennego dostępny jest w zakładce: Planowanie Przestrzenne > wnioski do pobrania.

Jednocześnie informuję, iż zgodnie z art. 40 ustawy z dnia 3 października 2008 r. o udostępnianiu informacji o środowisku i jego ochronie, udziale społeczeństwa w ochronie środowiska oraz o ocenach oddziaływania na środowisko, uwagi oraz wnioski mogą być wnoszone w formie pisemnej, ustnie do protokołu lub za pomocą środków komunikacji elektronicznej bez konieczności opatrywania ich bezpiecznym podpisem elektronicznym (na adres: umig@pobiedziska.pl), w nieprzekraczalnym terminie do dnia **4 listopada 2024 r.**

Organem właściwym do rozpatrzenia uwag i wniosków jest Burmistrz Miasta i Gminy Pobiedziska.

Niniejsze obwieszczenie zostaje podane do publicznej wiadomości poprzez zamieszczenie na stronie Biuletynu Informacji Publicznej Urzędu Miasta i Gminy w Pobiedziskach oraz poprzez wywieszenie na tablicy ogłoszeń Urzędu Miasta i Gminy w Pobiedziskach, ul. Kościuszki 4.

Burmistrz Miasta i Gminy Pobiedziska

Administratorem danych osobowych jest Burmistrz Miasta i Gminy Pobiedziska. Dane są przetwarzane w oparciu o przepisy prawa oraz w celu realizacji zadań w interesie publicznym. Szczegółowe informacje o danych osobowych dostępne są na stronie internetowej: www.bip.pobiedziska.pl oraz w siedzibie Urzędu Miasta i Gminy w Pobiedziskach

Poznań/34341282

eprasa.pl f5f1643cb4

OBWIESZCZENIE WOJEWODY PODLASKIEGO

Na podstawie art. 11f ust. 3 i 6 ustawy z dnia 10 kwietnia 2003 r. *o szczególnych zasadach przygotowania i realizacji inwestycji w zakresie dróg publicznych* (Dz. U. z 2024 r. poz. 311) oraz art. 49 ustawy z dnia 14 czerwca 1960 r. *Kodeks postępowania administracyjnego* (Dz. U. z 2024 r. poz. 572)

ZAWIADAMIAM,
że Wojewoda Podlaski, po przeprowadzeniu postępowania odwoławczego, dnia 4 października 2024 r. wydał decyzję znak: AB-II.7821.10.2024.KG utrzymującą w mocy decyzję

Starosty Powiatu Hajnowskiego z dnia 11 kwietnia 2024 r., Nr 8/24, znak: AB.673.19.2023, udzielającą Wójtowi Gminy Czeremcha zezwolenia na realizację inwestycji drogowej polegającej na rozbudowie drogi gminnej nr 109228B ul. Wiśniowej od ul. Długiej do działki o nr ewid. 1420/2 w m. Czeremcha, gm. Czeremcha, powiat hajnowski, woj. podlaskie.

Z treścią decyzji można zapoznać się w:
- Podlaskim Urzędzie Wojewódzkim w Białymstoku, ul. Mickiewicza 3, po uprzednim telefonicznym ustaleniu daty i godziny wizyty pod nr tel. 85 74 39 267,
- Starostwie Powiatowym w Hajnówce w Wydziale Budownictwa i Ochrony Środowiska, ul. A Zina 1 pok. 24 w godzinach pracy Starostwa.

Niniejsza decyzja Wojewody Podlaskiego jest decyzją ostateczną. Na niniejszą decyzję przysługuje stronom prawo wniesienia skargi pod zarzutem naruszenia prawa do Wojewódzkiego Sądu Administracyjnego w Białymstoku za pośrednictwem Wojewody Podlaskiego, ul. Mickiewicza 3, 15-213 Białystok, w terminie 30 dni od daty doręczenia decyzji. Informuję, że doręczenie decyzji o zezwoleniu na realizację inwestycji drogowej w stosunku do innych stron postępowania niż wnioskodawca uważa się za dokonane po upływie 14 dni od dnia publicznego ogłoszenia w drodze obwieszczeń w Podlaskim Urzędzie Wojewódzkim w Białymstoku, Starostwie Powiatowym w Hajnówce oraz w Urzędzie Gminy Czeremcha, na stronie internetowej BIP tych urzędów, a także w prasie lokalnej (zgodnie z art. 49 *Kodeksu postępowania administracyjnego*, art. 11f ust. 3 ustawy *o szczególnych zasadach przygotowania i realizacji inwestycji w zakresie dróg publicznych* oraz uchwałą Naczelnego Sądu Administracyjnego z 27 lutego 2017 r. o sygn. akt II OPS 2/16).

Dzień publicznego ogłoszenia: **10 października 2024 r.**

Białystok/34341026

AGENCJA MIENIA WOJSKOWEGO

Dyrektor Oddziału Regionalnego
Agencji Mienia Wojskowego w Szczecinie,

działając zgodnie z art. 35 ust. 1 ustawy z dnia 21 sierpnia 1997 r. o gospodarce nieruchomościami (t.j. Dz. U. z 2024 r., poz. 1145) informuje, że na tablicy ogłoszeń w siedzibie Oddziału przy ul. Potulickiej 2/ul. Księcia Sambora 4, zostały wywieszone wykazy lokali mieszkalnych przeznaczonego do sprzedaży w drodze bezprzetargowej na rzecz najemcy:
- lokalu mieszkalnego położonego w Wałczu przy ul. Obrońców Westerplatte 13B/13 o pow. użytkowej 59,49 m² wraz z pomieszczeniem przynależnym (piwnica) o pow. 6,70 m² i udziałem wynoszącym 0,01761 w częściach wspólnych budynku i w działce nr 5109/5 o pow. 0,2669 ha, obr. 0001 Wałcz, KW KO1W/00012694/2;
- lokalu mieszkalnego położonego w Wałczu przy ul. Wojska Polskiego 83/18 o pow. użytkowej 34,77 m² wraz z pomieszczeniem przynależnym (piwnica) o pow. 3,30 m² i udziałem wynoszącym 0,01572 w częściach wspólnych budynku i w działce nr 978/12 o pow. 0,2258 ha, obr. 0001 Wałcz, KW KO1W/00024079/2;
- lokalu mieszkalnego położonego w Mirosławcu Górnym przy ul. Lotnictwa Polskiego 38/37 o pow. użytkowej 58,70 m² wraz z pomieszczeniem przynależnym (piwnica) o pow. 4,85 m² i udziałem wynoszącym 0,0275 w częściach wspólnych budynku i w działce nr 50/22 o pow. 0,3143 ha, obr. 0034 Mirosławiec 34, KW KO1W/00027949/3;
- lokalu mieszkalnego położonego w Mirosławcu Górnym przy ul. Lotnictwa Polskiego 29/6 o pow. użytkowej 62,17 m² wraz z pomieszczeniem przynależnym (piwnica) o pow. 3,52 m² i udziałem wynoszącym 0,0446 w częściach wspólnych budynku i w działce nr 50/40 o pow. 0,1361 ha, obr. 0034 Mirosławiec 34, KW KO1W/00027970/9.

Wszelkie informacje można uzyskać pod nr tel. (91) 447 2020 lub 447 2033.

Oddział Regionalny w Szczecinie ul. Potulicka 2, 70-952 Szczecin, skr. poczt. 1100
Sekretariat: tel. 91 447-20-00, Kancelaria: tel. 91 447-21-10, faks 91 447-20-01
e-mail: szczecin@amw.com.pl www.amw.com.pl

WYKAZ WYKAZ WYKAZ WYKAZ WYKAZ WYKAZ WYKAZ WYKAZ WYKAZ

Szczecin/34341072

NAJLEPSZE REPORTAŻE

W KAŻDY PONIEDZIAŁEK W „WYBORCZEJ”

OBWIESZCZENIE

Prezydent Miasta Białegostoku

stosownie do art. 11d ust. 5 ustawy z dnia 10 kwietnia 2003 r. o szczególnych zasadach przygotowania i realizacji inwestycji w zakresie dróg publicznych (Dz.U. z 2024.311) oraz art. 49 ustawy Kodeks postępowania administracyjnego (Dz. U. 2024.572) zawiadamia, że w Urzędzie Miejskim w Białymstoku, Departamencie Urbanistyki i Architektury zostało wszczęte postępowanie administracyjne z wniosku Prezydenta Miasta Białegostoku w sprawie wydania decyzji o zezwoleniu na realizację inwestycji drogowej polegającej na **budowie drogi gminnej KD-22L (ul. Mroźnej) w Białymstoku w zakresie jezdni, zjazdów, drogi dla pieszych, wraz z budową infrastruktury towarzyszącej: sieci kanalizacji deszczowej wraz z przykanalikami i wpustami deszczowymi, sieci kanalizacji sanitarnej, sieci wodociągowej, sieci kablowej elektroenergetycznej nN oświetlenia drogowego oraz kanału technologicznego**

na działkach o numerach ewidencyjnych:
– 132/7, 132/21, 132/24, – obręb 0023 Zawady
w zakresie oznaczonym na projekcie zagospodarowania terenu przerywaną linią koloru niebieskiego (w liniach rozgraniczających drogi gminnej KD-22L – ul. Mroźnej),
a także na działkach poza pasem drogowym drogi gminnej KD-22L – ul. Mroźnej, w ramach czasowego zajęcia, pod budowę:
- **obręb 0023 – nr ewid. 131/35 –** przebudowa ulicy Polarnej w zakresie budowy jezdni o pow. 93,50 m², budowy kanału technologicznego dł. 6,00m i gł.0,80m, budowy studni kanału technologicznego 1szt, budowę sieci kanalizacji deszczowej dł. 6,90m i gł. 3,70m; budowę sieci kanalizacji sanitarnej dł. 7,80m i gł. 3,00m

w zakresie oznaczonym na projekcie zagospodarowania terenu przerywaną linią koloru fioletowego.

Sprawa prowadzona jest z wniosku – **PREZYDENTA MIASTA BIAŁEGOSTOKU**
Wykaz nieruchomości objętych inwestycją:
Miasto Białystok, obręb 0023 Zawady
Działki niebędące pasem drogowym w całości pod inwestycję
132/7
Użytek gruntowy części działki nr 132/7 o użytku gruntowym „w”, nie ulegnie zmianie i w/w część działki nie zostanie przekształcona na użytek gruntowy „dr”.

Działki w części (R) niebędącej pasem drogowym pod inwestycję
132/21, 132/24
Użytek gruntowy części działki nr 132/21 o użytku gruntowym „w”, nie ulegnie zmianie i w/w część działki nie zostanie przekształcona na użytek gruntowy „dr”.
Działki poza pasem drogowym (czasowe zajęcie terenu)
131/55
Z uwagi na powyższe informuję, że z aktami sprawy można zapoznać się w terminie 14 dni od dnia publicznego ogłoszenia, tj. **do dnia 24.10.2024 r.** oraz złożyć ewentualne uwagi i wnioski w przedmiocie zamierzonej inwestycji **do dnia 31.10.2024 r. po uprzednim kontakcie telefonicznym pod nr tel. 85 869 6094** można skorzystać z prawa zapoznania się z materiałem dowodowym. Strony w ww. terminie mają możliwość wypowiedzenia się co do zebranych dowodów i materiałów oraz zgłoszonych żądań. Po upływie wskazanego terminu zostanie wydana decyzja kończąca postępowanie administracyjne w pierwszej instancji.

Zgodnie z art. 49 ustawy Kodeks postępowania administracyjnego w przypadku zawiadomienia stron przez obwieszczenie, **doręczenie uważa się za dokonane po upływie 14 dni od dnia publicznego ogłoszenia.**

Stosownie do art. 9 k.p.a. pouczam, że zgodnie z przepisem art. 41 k.p.a. w toku postępowania strony oraz ich przedstawiciele i pełnomocnicy mają obowiązek zawiadomić organ administracji publicznej o każdej zmianie swego adresu, w tym adresu elektronicznego. W razie zaniedbania tego obowiązku doręczenie pisma pod dotychczasowym adresem ma skutek prawny.

Na podstawie przepisu art. 36 § 1 k.p.a., zawiadamiam, że rozpatrzenie przedmiotowej sprawy nie może nastąpić w terminie określonym przepisem art. 35 k.p.a., z uwagi, iż organ administracji publicznej w ramach prowadzonego postępowania administracyjnego ma obowiązek umożliwić stronie zapoznanie się z aktami sprawy, jak również wypowiedzenie się co do zebranego materiału dowodowego w sprawie. W związku z powyższym na podstawie przepisu art. 36 § 1 k.p.a. przedłużam termin załatwienia sprawy do dnia 28.11.2024 r.

Jednocześnie pouczam, że zgodnie z art. 37 § 1 k.p.a. stronie służy prawo do wniesienia ponaglenia, jeżeli: 1) nie załatwiono sprawy w terminie określonym w art. 35 lub przepisach szczególnych ani w terminie wskazanym zgodnie z art. 36 § 1 (bezczynność); 2) postępowanie jest prowadzone dłużej niż jest to niezbędne do załatwienia sprawy (przewlekłość). Ponaglenie wnosi się do Wojewody Podlaskiego za pośrednictwem Prezydenta Miasta Białegostoku. Zgodnie z art. 37 § 2 k.p.a. ponaglenie zawiera uzasadnienie.

Dzień publicznego ogłoszenia: 10.10.2024 r.

KLAUZULA INFORMACYJNA
dotycząca przetwarzania danych osobowych w sprawach określonych w ustawie z dnia 10.04.2003 r. o szczególnych zasadach przygotowania i realizacji inwestycji w zakresie dróg publicznych

1) Administratorem danych jest Prezydent Miasta Białegostoku adres: Urząd Miejski w Białymstoku, ul. Słonimska 1, 15-950 Białystok.
2) Kontakt do Inspektora Ochrony Danych: Urząd Miejski w Białymstoku, ul. Słonimska 1, 15-950 Białystok, tel. 85 879 79 79, e-mail: bbi@um.bialystok.pl
3) Dane osobowe są zbierane w celu prowadzenia przez Prezydenta Miasta Białegostoku spraw określonych w ustawie z dnia 10.04.2003 r. o szczególnych zasadach przygotowania i realizacji inwestycji w zakresie dróg publicznych. Przetwarzanie danych osobowych, w powołanych rodzajach spraw następuje na mocy przepisów art. 6 ust. 1 pkt c i e Rozporządzenia Parlamentu Europejskiego i Rady (UE) 2016/679 z dnia 27.04.2016 r. w sprawie ochrony osób fizycznych w związku z przetwarzaniem danych osobowych i w sprawie swobodnego przepływu takich danych oraz uchylenia dyrektywy 95/46/WE, zwanego RODO.
4) Przetwarzanie danych wynika z prawnie uzasadnionych interesów Administratora wynikających z przepisów określonych w pkt 3 niniejszej informacji.
5) Odbiorcą/ami Pani/Pana danych osobowych jest/będą:
   a) Pani/Pan jako strona postępowania, jako Wnioskodawca, Pani/Pana pełnomocnicy;
   b) inne strony/uczestnicy postępowania administracyjnego.
6) Pozyskane dane będą przechowywane przez Administratora przez okres zgodny z nadanymi sprawom kategoriami archiwalnymi.
7) Przysługuje Pani/Panu prawo do żądania dostępu do własnych danych osobowych, sprostowania oraz ograniczenia przetwarzania tych danych.
8) Dane osobowe w sprawach wskazanych w pkt 3 niniejszej informacji, są pozyskiwane, bądź będą pozyskiwane, w oparciu o przepisy prawa, ze źródeł własnych, a także od stron postępowania, osób trzecich oraz podmiotów publicznych.
9) Przy przetwarzaniu pozyskiwane są, bądź będą pozyskiwane, następujące kategorie danych: dane osobowo-adresowe, w tym w niezbędnych przypadkach nr PESEL, a także dane z rejestru gruntów, oraz dane z dokumentów spadkowych lub innych dokumentów stanowiących dowód posiadanego tytułu prawnego do nieruchomości albo dokumentów stanowiących dowód na potwierdzenie innych istotnych okoliczności w sprawie.
10) W przypadku gdy Pani/Pana dane osobowe nie zostały zebrane bezpośrednio od Pani/Pana, jest Pani/Pan uprawniona do uzyskania wszelkich możliwych informacji o źródle ich pochodzenia. Prawo to przysługuje Pani/Panu w zakresie, w jakim nie ma wpływu na ochronę praw i wolności osoby, od której dane pozyskano.
11) Przysługuje Pani/Panu prawo do wniesienia skargi do organu nadzorczego, którym jest Prezes Urzędu Ochrony Danych Osobowych.
12) Podanie przez Panią/Pana danych osobowych jest wymogiem ustawowym.

S2G 1

Białystok/34340933

eprasa.pl f5f1643cb4

Huragany a wybory w USA

W czasie, gdy Floryda szykuje się na uderzenie huraganu Milton, a Północna Karolina nadal liże rany po Helene, Donald Trump i Elon Musk szerzą dezinformację o odpowiedzi władz. Ich wypowiedzi prostują nawet lokalni Republikanie.

Maciej Czarnecki

Niespełna cztery tygodnie przed wyborami prezydenckimi huragany stały się jednym z głównych tematów kampanii wyborczej. Inaczej być nie mogło: choć na południu kraju zdarzają się co roku, tym razem są naprawdę potężne.

Dowodem jest choćby viralowa reakcja znanego meteorologa Johna Moralesa, który komentując na żywo w telewizji gwałtowny rozwój Miltona, mającego w nocy uderzyć we Florydę, kompletnie się posypał. – To niewiarygodny, niewiarygodny, niewiarygodny huragan... – powiedział drżącym głosem. Po czym nagle urwał, z niedowierzaniem kręcąc głową.

W Karolinie Północnej – jednym z siedmiu tzw. swing states, czyli stanów, które w praktyce przesądzą o tym, kto dostanie się do Białego Domu – trwa usuwanie skutków huraganu Helene. Po kataklizmie dziesiątki ludzi nadal są zaginione, a w niektórych miejscach brakuje elektryczności i podstawowych produktów. W stanach, które znalazły się na drodze Helene, zginęło ponad 230 osób.

Zmiany planów

Tak będzie wyglądać polityka w czasach zmian klimatycznych: Kamala Harris w ostatnich dniach już dwukrotnie zmieniła plany, odwołując wiece w innych miejscach, by odwiedzić poszkodowanych w Georgii i Karolinie Północnej. Wraz z Joem Bidenem koordynuje odpowiedź władz federalnych.

Biden odwołał swoją wizytę w Niemczech, gdzie miał wraz z innymi zachodnimi przywódcami radzić nad planem zwycięstwa Wołodymyra Zełenskiego. Biały Dom poinformował, że zostanie w kraju, by „nadzorować przygotowania i odpowiedź" na huragan Milton. Wczoraj „Der Spiegel" doniósł, że szczyt został przełożony na inny, jeszcze nieokreślony termin. To zła wiadomość dla Zełenskiego, który liczył na zorganizowanie go jeszcze przed amerykańskimi wyborami.

Wielkie huragany już wpływały na wybory. Chaotyczna odpowiedź FEMA (Federalnej Agencji Zarządzania Kryzysowego) i innych służb po huraganie Andrew zaszkodziła George'owi H.W Bushowi w 1992 roku. Na ocenie drugiej kadencji jego syna, George'a W. Busha, zaważyła m.in. równie zła odpowiedź władz na skutki huraganu Katrina. Z kolei umiejętne przywództwo Baracka Obamy po huraganie Sandy w 2012 roku pomogło mu wywalczyć drugą kadencję.

W obliczu Helene i Miltona Harris ma szansę, by udowodnić, że potrafi sprawnie współzarządzać krajem w momencie kryzysu. Stara się pokazać, że rząd robi wszystko, co może, by pomagać poszkodowanym, a ona im współczuje. Każda wpadka będzie jednak błyskawicznie podchwytywana przez Trumpa.

Lawina kłamstw

Były prezydent nie czeka zresztą, aż Demokraci popełnią błąd, tylko sam tworzy alternatywną narrację. Od dawna przekonuje, że Biden i Harris fatalnie rządzą krajem i nie mają o niczym pojęcia. Dotąd skupiał się na przestępczości w dużych miastach i kryzysie na granicy z Meksykiem. Teraz zajął się odpowiedzią na huragany.

– Ten [huragan] będzie naprawdę duży. Mają problemy z Helene w Karolinie Północnej i innych miejscach, a teraz to nadchodzi. Ta kobieta nie wie, co robi – wypalił we wtorek w wywiadzie radiowym. Dodał, że kiedy odwiedził Karolinę Północną, ludzie opowiadali mu, że FEMA jest tam nieobecna.

W ostatnich dniach Trump niezgodnie z prawdą twierdził m.in., że:

- Biden nie odbierał telefonów od republikańskiego gubernatora Georgii Briana Kempa;
- demokratyczny gubernator Karoliny Północnej Roy Cooper wstrzymywał pomoc dla republikańskich hrabstw;
- władze federalne dają tylko 750 dol. pomocy poszkodowanym, którzy stracili swoje domy;
- fundusze FEMA przekierowano na pomoc nielegalnym imigrantom i brakuje ich dla powodzian.

Wiele jego twierdzeń powtarza Elon Musk, właściciel X i od pewnego czasu zdeklarowany zwolennik Trumpa. Bodaj najdzikszą teorię spiskową zaserwowała ludziom skrajnie prawicowa kongresmenka z Georgii Marjorie Taylor Greene, sugerując, że to Demokraci stworzyli Helene. „Tak, mogą kontrolować pogodę" – napisała na X.

Dezinformację prostują lokalni oficjele, w tym republikańscy.

Tak będzie wyglądać polityka w czasach zmian klimatycznych

– Wczoraj po południu zadzwonił do mnie prezydent i powiedział po prostu: „Hej, czego potrzebujecie?" (...) Zaproponował, że jeśli potrzebujemy jeszcze jakichś innych rzeczy, to żeby po prostu bezpośrednio do niego zadzwonić, za co jestem wdzięczny – opowiadał Kemp.

Republikański kongresmen Chuck Edwards, reprezentujący okręg w Karolinie Północnej, w którym znajduje się m.in. szczególnie dotkliwie poszkodowane miasto Ashville, we wtorek zamieścił na swojej stronie obszerny wpis factcheckingowy.

Szefowa FEMA Deanne Criswell ostrzegła w CNN, że opowieści Trumpa piętrzą w ludziach bezpodstawne obawy, iż władze im nie pomogą. Jej zdaniem to niebezpieczne. Kierowana przez nią agencja rzeczywiście zarządza programem pomocy migrantom, na który Kongres przyznał w 2024 roku 650 mln dol. To jednak zupełnie odrębne środki niż te na walkę ze skutkami katastrof naturalnych, opiewające na ponad 35 mld dol.

We wtorkowym wywiadzie w programie „The View" stacji ABC News Harris oskarżyła rywala o wykorzystywanie kataklizmów do uprawiania polityki.

– Obawiam się, że jemu naprawdę brakuje empatii, by przejmować się cierpieniem innych ludzi i pojąć, że rolą przywódcy nie jest pognębienie ludzi, tylko pomaganie im, zwłaszcza w czasach kryzysu – powiedziała.

Jej sztabowi też nie udaje się unikać politycznego wymiaru tragedii. W mediach społecznościowych sztab publikuje nagrania, na których Trump wyśmiewa zmiany klimatyczne czy atakuje go za wypowiedzi o Helene i przypomina, że sam chciał ciąć fundusze FEMA, kiedy był prezydentem. Demokraci bronią się, że to tylko odpowiedź na fejkowe wrzutki Republikanina.

OGŁOSZENIE PŁATNE Kraj/34341225

OBWIESZCZENIE

Na podstawie art. 12 ust. 1 i 1a ustawy z dnia 24 kwietnia 2009 r. o inwestycjach w zakresie terminalu regazyfikacyjnego skroplonego gazu ziemnego w Świnoujściu (Dz.U.2024.1286) oraz art. 49 ustawy z dnia 14 czerwca 1960 r. Kodeks postępowania administracyjnego (Dz.U.2024.572),

WOJEWODA MAŁOPOLSKI

zawiadamia, że **4 października 2024 r. została wydana decyzja znak: WI-IV.747.1.22.2024** o ustaleniu lokalizacji inwestycji towarzyszącej inwestycji w zakresie terminalu regazyfikacyjnego skroplonego gazu ziemnego w Świnoujściu dla inwestycji pod nazwą: *Budowa sieci gazowej średniego ciśnienia w miejscowości Osielec, gmina Jordanów, etap II,* na wniosek inwestora: Polskiej Spółki Gazownictwa Sp. z o. o. (ul. Wojciecha Bandrowskiego 16, 33-100 Tarnów), działającego przez pełnomocnika – wniosek złożony w Małopolskim Urzędzie Wojewódzkim w Krakowie: 22 sierpnia 2024 r..

Inwestycją objęte są części nieruchomości położonych w granicach terenu wskazanego we wniosku, zlokalizowane w województwie małopolskim, na terenie:

– **powiatu suskiego, jedn. ewid. Jordanów, obręb 0003 Osielec**, oznaczone w ewidencji gruntów i budynków numerami działek: 3306/1, 3306/3, 3306/4, 3307, 3308, 3310/2, 3310/3, 3321/3, 3321/4, 3326/1, 3340/1, 3350/1, 3350/16, 3350/18, 3350/19, 3350/20, 3350/21, 3350/22, 3350/23, 3350/24, 3350/5, 3357/3, 3358/2, 3358/3, 3402/1, 3402/16, 3402/17, 3402/18, 3402/22, 3402/23, 3402/24, 3402/25, 3402/26, 3402/30, 3402/36, 3624/1, 3624/11, 3624/2, 3624/25, 3624/26, 3624/27, 3426/28, 3624/29, 3624/34, 3624/36, 3624/37, 3624/47, 3624/48, 3624/49, 3624/50, 3624/6, 3624/8, 3635/6, 3638/2, 3638/3, 3644, 3645/1, 3645/2, 3646, 3935/1, 3992/8, 4003/1, 4003/3, 4003/4, 4004/1, 4352/11, 4352/12, 4352/14, 4352/15, 4352/4, 4352/6, 4352/8, 4352/9, 4363/1, 4363/2, 4365/1, 4367/2, 4367/3, 4367/4, 8437/1, 8437/2, 8438/6, 9438/21, 9438/22, 9438/24, 9527, 9639, 9807, 9865, 9887.

Wojewoda doręcza decyzję o ustaleniu lokalizacji inwestycji towarzyszącej inwestycjom w zakresie terminalu wnioskodawcy, natomiast pozostałe strony zawiadamia o jej wydaniu, w drodze obwieszczenia, w urzędzie wojewódzkim i urzędach gmin właściwych ze względu na lokalizację inwestycji w zakresie terminalu, w Biuletynie Informacji Publicznej, na stronach podmiotowych urzędów tych gmin oraz urzędu wojewódzkiego, a także w prasie o zasięgu ogólnopolskim.

Właścicielom i użytkownikom wieczystym nieruchomości objętych decyzją o ustaleniu lokalizacji inwestycji towarzyszącej inwestycji w zakresie terminalu zawiadomienie o wydaniu decyzji wysyła się na adres określony w katastrze nieruchomości. Doręczenie zawiadomienia na adres wskazany w katastrze nieruchomości jest skuteczne.

W przypadku nieuregulowanego stanu prawnego nieruchomości objętych decyzją lub braku w katastrze nieruchomości danych pozwalających na ustalenie danych osobowych, w szczególności adresu zamieszkania, właściciela lub użytkownika wieczystego nieruchomości, właściciela lub użytkownika wieczystego zawiadamia się o decyzji poprzez obwieszczenie.

Decyzja Wojewody Małopolskiego podlega natychmiastowemu wykonaniu z mocy prawa.

Strony lub ich pełnomocnicy, legitymujący się pełnomocnictwem sporządzonym zgodnie z art. 32 i 33 *Kodeksu postępowania administracyjnego* mogą zapoznać się z treścią decyzji **osobiście** w Wydziale Infrastruktury Małopolskiego Urzędu Wojewódzkiego w Krakowie, pokój 18, ul. Basztowa 22, **po wcześniejszym uzgodnieniu terminu drogą telefoniczną**: (12 39 21 226).

Treść ww. decyzji została udostępniona 4 października 2024 r. w Biuletynie Informacji Publicznej Małopolskiego Urzędu Wojewódzkiego pod linkiem: https://bip.malopolska.pl/muw,a,2538667,wi-iv7471222024-decyzja-o-ustaleniu-lokalizacji-inwestycji-towarzyszacej-inwestycjom-w-zakresie-term.html (ścieżka dostępu: Biuletyn Informacji Publicznej Małopolskiego Urzędu Wojewódzkiego w Krakowie/ menu podmiotowe/ Urząd Wojewódzki/Wydział/Infrastruktury/repozytorium plików/znak sprawy.

Zawiadomienie uważa się za dokonane po upływie 14 dni od dnia, w którym nastąpiło obwieszczenie w Małopolskim Urzędzie Wojewódzkim.

Stronie postępowania przysługuje prawo złożenia odwołania od decyzji Wojewody Małopolskiego. Odwołanie wnosi się do Ministra Rozwoju i Technologii za pośrednictwem Wojewody Małopolskiego – w terminie 14 dni od dnia, w którym zawiadomienie o jej wydaniu w drodze obwieszczenia w Małopolskim Urzędzie Wojewódzkim uważa się za dokonane. Odwołanie od decyzji powinno zawierać zarzuty odnoszące się do decyzji, określać istotę i zakres żądania będącego przedmiotem odwołania oraz wskazywać dowody uzasadniające to żądanie.

W trakcie biegu terminu do wniesienia odwołania stronom przysługuje prawo do zrzeczenia się odwołania. Z dniem doręczenia Wojewodzie Małopolskiemu oświadczenia o zrzeczeniu się prawa do wniesienia odwołania przez ostatnią ze stron postępowania, niniejsza decyzja staje się ostateczna i prawomocna. Zrzeczenie się prawa do wniesienia odwołania skutkuje brakiem możliwości odwołania od decyzji oraz jej zaskarżenia do wojewódzkiego sądu administracyjnego.

Decyzja o ustaleniu lokalizacji inwestycji w zakresie terminalu wiąże właściwe organy przy sporządzaniu planu ogólnego oraz miejscowych planów zagospodarowania przestrzennego.

Decyzja o ustaleniu lokalizacji inwestycji w zakresie terminalu jest wiążąca dla właściwych organów w zakresie wydawania decyzji o warunkach zabudowy i zagospodarowania terenu, decyzji o ustaleniu lokalizacji linii kolejowej oraz decyzji o zezwoleniu na realizację inwestycji drogowej.

Ostateczna decyzja o ustaleniu lokalizacji inwestycji w zakresie terminalu stanowi podstawę do dokonywania wpisów w księdze wieczystej i w katastrze nieruchomości. Wpisy dokonywane są na wniosek złożony przez wojewodę.

Obwieszczenie podlega publikacji:
- na tablicy ogłoszeń oraz w Biuletynie Informacji Publicznej:
  – Małopolskiego Urzędu Wojewódzkiego w Krakowie,
  – Urzędu Gminy Jordanów,
- w prasie o zasięgu ogólnopolskim.

1 RP

OGŁOSZENIE PŁATNE Kraj/34341049

WYCIĄG Z OGŁOSZENIA O DRUGIM PRZETARGU USTNYM NIEOGRANICZONYM

Wójt Gminy Inowrocław ogłasza

drugi przetarg ustny nieograniczony na sprzedaż nieruchomości położonej w Sławęcinku

dz. nr dz. 15/3 o pow. 0,3503 ha, zap. w KW nr BY1I/00045486/1.

Cena wywoławcza: 800.000,00 zł brutto (w tym 23% VAT).

Termin i miejsce przetargu: 12 grudnia 2024 r. o godz. 14.00,
sala sesyjna w Urzędzie Gminy Inowrocław, ul. Królowej Jadwigi 43, 88-100 Inowrocław.

Wadium: 80.000,00 zł płatne w pieniądzu do dnia 6 grudnia 2024 r. włącznie.

Pełna treść ogłoszenia o przetargu została opublikowana na stronie gminainowroclaw.eu, w BIP Urzędu Gminy Inowrocław: https://gminowroclaw.rbip.mojregion.info, na tablicach ogłoszeń w Urzędzie Gminy Inowrocław oraz w sołectwie Sławęcinek.

Szczegółowe informacje można uzyskać w Urzędzie Gminy Inowrocław, ul. Królowej Jadwigi 43, 88-100 Inowrocław, pokój nr 24 lub pod nr tel. (52) 3555816.

OGŁOSZENIE PŁATNE Kraj/34341022

OGŁOSZENIE SYNDYKA MASY UPADŁOŚCI ZDZISŁAWA SIUDEJI (PESEL: 51090509876), BĘDĄCEGO OSOBĄ FIZYCZNĄ NIEPROWADZĄCĄ DZIAŁALNOŚCI GOSPODARCZEJ

Syndyk masy upadłości dłużnika w osobie Zdzisława Siudeji (PESEL: 51090509876), będącego osobą fizyczną nieprowadzącą działalności gospodarczej, w postępowaniu upadłościowym prowadzonym przez Sąd Rejonowy w Opolu, Wydział V Gospodarczy, Sekcję ds. Upadłościowych i Restrukturyzacyjnych, o sygnaturze akt: V GUp 310/21, zawiadamia o przetargu pisemnym, którego przedmiotem jest 1/1 udziału w ograniczonym prawie rzeczowym – spółdzielczym własnościowym prawie do lokalu mieszkalnego położonego w Blachowni **[ul. Miodowa 7/16, 42-290 Blachownia]**

Charakterystyka oferty:

1) Przedmiotem przetargu jest 1/1 udziału w ograniczonym prawie rzeczowym – spółdzielczym własnościowym prawie do lokalu mieszkalnego stanowiącego:
   a) ograniczone prawo rzeczowe – spółdzielcze własnościowe prawo do lokalu mieszkalnego nr 16, położonego w Blachowni [ul. Miodowa 7/16, 42-290 Blachownia], stanowiącego nieruchomość lokalową, dla którego nie urządzono księgi wieczystej. Lokal wchodzi w skład zasobów Spółdzielni Mieszkaniowej w Blachowni.
2) Cena wywoławcza nieruchomości to wartość wynikająca z operatu szacunkowego, wynosząca **284 620,00 PLN**. Cena sprzedaży podlega podwyższeniu o podatek od towarów i usług [VAT] o ile taki w dacie transakcji będzie należny.
3) Warunkiem uczestnictwa w przetargu jest:
   a) złożenie dokumentów w zamkniętej kopercie z wyraźnym dopiskiem „NIE OTWIERAĆ – SIUDEJA – PRZETARG – NIERUCHOMOŚĆ – UPADŁOŚĆ" osobiście w Kancelarii Doradcy Restrukturyzacyjnego – Bartosza Sokoła, w Chorzowie (41-506), ul. Działkowa 8 [IV piętro], w godzinach od 8:00 do 19:00 [z zastrzeżeniem, że w dniu przetargu do godz. 12:00], lub przesłać pocztą (decyduje data i godzina wpływu do Kancelarii Syndyka), w terminie **do dnia 08.11.2024 r. do godziny 12:00.**
   b) uprzednia wpłata wadium w kwocie **29 000,00 PLN** na rachunek bankowy masy upadłości Zdzisława Siudeji, o numerze: **22 8436 0003 0000 0030 1228 0001 [Bank MBS].** Uznanie rachunku bankowego masy upadłości musi nastąpić najpóźniej w dniu poprzedzającym dzień otwarcia ofert. Wszystkie opłaty bankowe związane z przelewem wadium ponosi oferent.
4) Rozpoznanie ofert nastąpi w Kancelarii Doradcy Restrukturyzacyjnego – Bartosza Sokoła w Chorzowie (41-506), ul. Działkowa 8 [IV piętro], w dniu **08.11.2024 r. o godz. 12:15**. Każdy z oferentów jest uprawniony do wzięcia udziału w posiedzeniu, na którym rozpoznane zostaną oferty.
5) W przypadku, jeżeli najwyższe oferty zawierać będą tę samą cenę lub ceny najwyższe różnić się będą o kwotę do 10% najwyższej oferty, Syndyk zakwalifikuje te oferty do dodatkowej licytacji ustnej, która odbędzie się w tym samym miejscu (ul. Działkowa 8, 41-506 Chorzów), w dniu rozstrzygnięcia przetargu (08.11.2024 r.). W przypadku licytacji kwota postąpienia wynosić będzie **1 000,00 PLN.**
6) Zawarcie umowy sprzedaży nastąpi w terminie wyznaczonym przez Syndyka, nie dłuższym niż trzy miesiące od dnia rozstrzygnięcia przetargu.
7) Wszelkie informacje na temat nieruchomości objętej niniejszym przetargiem, jak również informacje dotyczące trybu składania ofert, można uzyskać pod nr tel. **+ 48 32 706 15 58** w dni robocze od poniedziałku do piątku w godzinach od 8:00 do 19:00, jak również drogą elektroniczną pod adresem **syndyk@bartoszsokol.pl** oraz zawarte zostały na stronie **www.bartoszsokol.pl/siudeja.**

www.dawro.pl

eprasa.pl f5f1643cb4

Banki biją rekordy zysków. A kredyty coraz droższe

Rok 2024 zapowiada się dla bankowców rewelacyjnie: nowe rezerwy frankowe już nie będą potrzebne, stopy procentowe nie zostaną obniżone, wakacji kredytowych też praktycznie brak. Już teraz pobito rekord zysków. A to dopiero początek.

Anna Popiołek

„Własne M w wielkim mieście" – tak Alior Bank chce „pomóc" w realizacji marzeń o własnym mieszkaniu. Bank nawet się nie kryguje i pisze wprost, że oferta jest „skierowana do osób marzących o zamieszkaniu w sercu tętniących życiem metropolii". Zaraz też dodaje, że on chce pomóc, bo przecież ceny nieruchomości są takie wysokie...

Co w ofercie? Prowizja za kredyt ustalana indywidualnie, ale proszę się nie bać – nie więcej niż 5 proc. (czytaj przy kredycie na 500 tys. zł sama prowizja może sięgnąć 25 tys. zł!).

Sama metropolia też jest potraktowana dość luźno. Oto zalicza się do niej i Karczew, i Grójec (leży 45 km od Warszawy, uważane jest za stolicę polskich jabłek) i podpoznański Stęszew. Tu własne M można mieć już w 5-tysięcznej „metropolii".

Docieramy jednak do clue programu, czyli odsetek. Rzeczywista roczna stopa oprocentowania kredytu to 8,11 proc. Przekładając to na liczby, to przy kredycie na 500 tys. zł samych odsetek oddawać trzeba bankowi ponad 40 tys. zł rocznie.

Marzeniem nie powinno być więc mieszkanie, ale bycie bankierem.

Ile zarabiają banki?

Branża bankowa miała trudne kilka ostatnich lat: niskie stopy procentowe, wysokie składki na upadające banki i rekordowe rezerwy na przegrywane w sądach sprawy o kredyty we frankach. Teraz to się zmieniło o 180 stopni.

W ciągu pierwszych ośmiu miesięcy tego roku sektor bankowy zarobił na czysto ponad 28,8 miliardów złotych. To już ponad 1 miliard złotych więcej niż przez cały rok wcześniej. Dodajmy, wówczas nominalnie również banki biły rekord.

Ba, to o ponad połowę więcej niż w analogicznym okresie 2023 roku. Więc to już pewne: sektor osiągnie najwyższy wynik w historii. W samym sierpniu zysk sektora wyniósł 4,86 mld zł.

Już rok temu banki zarobiły aż 27,5 mld zł – aż o 160 proc. wyższy niż rok wcześniej. Na czym? Przychody odsetkowe banków wzrosły o ponad 40 proc. – przede wszystkim dzięki wyższym stopom procentowym. Rosły też o ponad 4 proc. przychody z tytułu opłat i prowizji. Te liczby pokazują, że już wtedy niektóre banki, mimo że więcej zarabiały na odsetkach przez wyższe stopy procentowe, i tak podwyższały pobierane prowizje, windując swoje zyski.

Teraz (dla klientów) jest jeszcze gorzej. Powód? Przez wysokie stopy procentowe (główna stopa referencyjna to wciąż 5,75 proc.), banki najwięcej zarabiają na odsetkach od kredytów, które są windowane przez wskaźnik WIBOR (który podąża za stopami procentowymi) i marżę banku. Oprocentowanie kredytów hipotecznych to obecnie ok. 7-9 proc. w skali roku.

Tak to wpływa na zyski banków: po sierpniu przychody z odsetek wyniosły aż 113,4 mld zł. Dla porównania rok temu w analogicznym okresie było to 110 mld zł. Skąd ta różnica? To w końcu dokładnie rok temu Rada Polityki Pieniężnej obniżyła główną stopę referencyjną z 6,75 proc. o jeden punkt procentowy. Jednak w tym czasie banki udzieliły nowych kredytów i dzięki zwiększeniu wolumenu, zarabiają więcej.

Aktualnie trwają prace nad możliwymi kierunkami zmian w podatku bankowym, które nie będą ograniczały dochodów budżetu

ANDRZEJ DOMAŃSKI
minister finansów na antenie RMF FM

Gdzie są najdroższe kredyty hipoteczne w Europie?
Średnie oprocentowanie kredytów hipotecznych

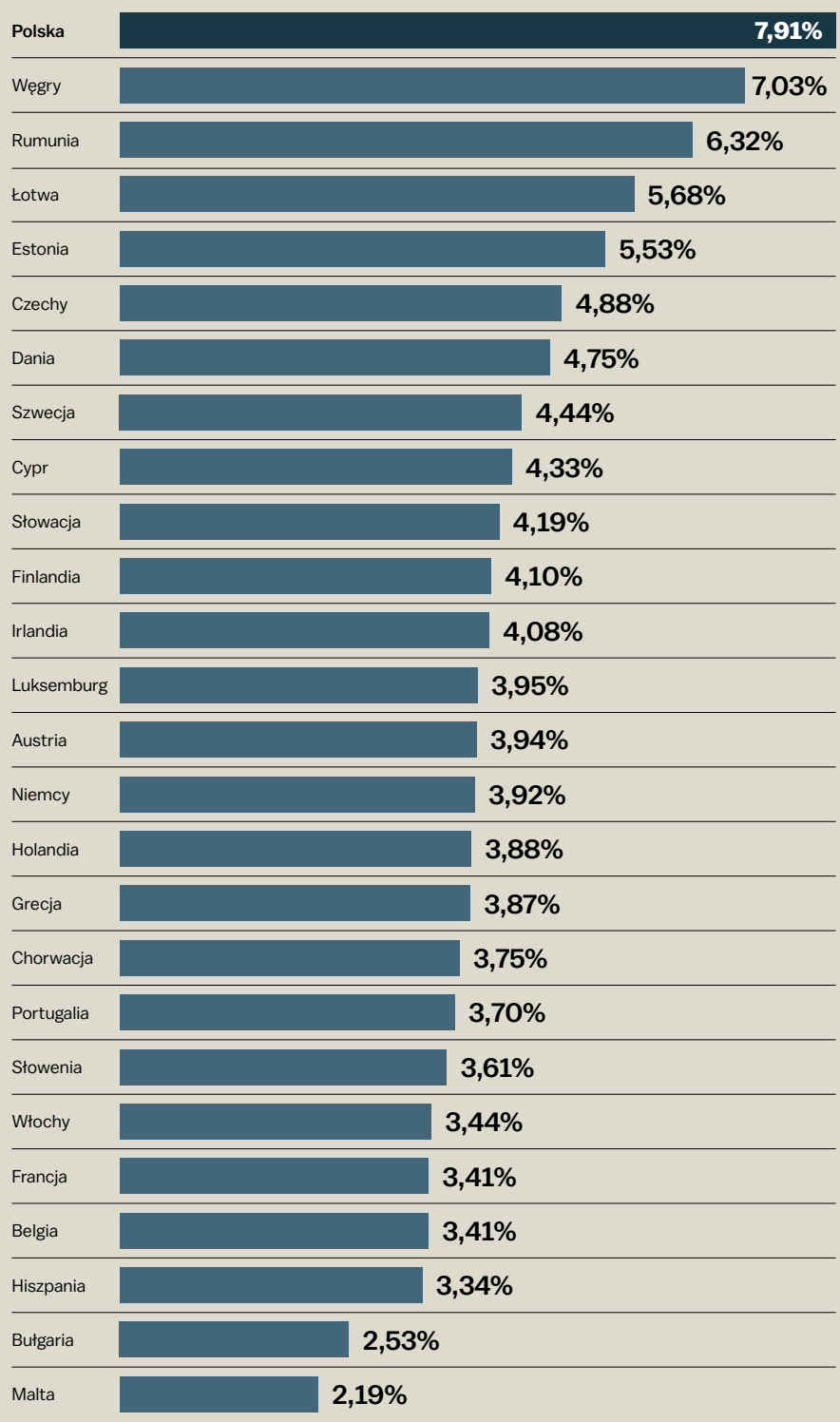

INFOGRAFIKA: TOMASZ LEBIODA/WYBORCZA.PL/BIQDATA ŹRÓDŁO: EBC, DANE ZA LIPIEC 2024

Drogie kredyty hipoteczne. Taniej jest na Węgrzech i Bułgarii

Ale nie tylko o to chodzi – mimo że stopy procentowe są wciąż na relatywnie wysokim poziomie, to banki i tak podwyższyły marże przy kredytach hipotecznych (a to marża obok WIBOR-u decydują o przychodach z odsetek).

W niektórych bankach, dla kredytów hipotecznych z wkładem własnym mniejszym niż 20 proc., to nawet 3,85 proc. A do tego dochodzi wartość wskaźnika WIBOR, który teraz wynosi 5,85 proc., więc w sumie taki kredyt jest oprocentowany na 9,7 proc.!

Jak z resztą wynika z najnowszego zestawienia Europejskiego Banku Centralnego, średnie oprocentowanie kredytów w Polsce wynosiło 7,9 proc. Taniej niż u nas było nawet na Węgrzech, gdzie oprocentowanie wynosi 7 proc., w Rumunii: 6,3 proc. Kolejna jest Łotwa: 5,6 proc., Estonia: 5,5 proc., Litwa: 5,3 proc. i Czechy: 4,9 proc.

To pokazuje, że taniej jest nawet w krajach, w których są wyższe stopy procentowe niż u nas. A to oznacza, że u nas oprocentowanie jest podbijane przez wysokie marże banków i duży udział kredytów ze zmiennym oprocentowaniem.

Wyjaśnijmy – jeśli u nas RPP podnosi stopy procentowe, to niemal automatycznie rosną raty prawie każdego spłacającego kredyt mieszkaniowy. W innych krajach tak to nie działa. Raty rosną tylko dla tych, którzy chcą zaciągnąć nowy kredyt.

Na tym nie koniec. Jak wynika z najnowszych statystyk NBP, spadły ponoszone przez banki koszty odsetkowe. Teraz wynoszą 43,9 mld zł, a rok temu było to 48,5 mld zł. To oznacza, że banki płacą klientom dużo mniej za deponowanie pieniędzy na lokatach.

Kolejna sprawa: przez osiem miesięcy 2024 roku banki zarobiły na prowizjach i opłatach 17,4 mld zł. Rok temu było to 16,7 mld zł. To pokazuje, że mimo utrzymujących się stóp procentowych na wysokim poziomie (co maksymalizuje zyski banków), coraz więcej branża zarabia też na dodatkowych opłatach, m.in. prowizjach od udzielanych kredytów.

Tak dobry wynik branża bankowa osiągnęła mimo wyższym kosztom administracyjnym. Teraz to było 33,4 mld zł, rok temu: 29,9 mld zł. Rosły też koszty pracownicze i to – licząc rok do roku – o blisko 15 proc.

Resort finansów: Podatek bankowy do zmiany

To pokazuje, że branży bankowej nie szkodzi przedłużenie wakacji kredytowych czy wprowadzenie odroczeń w spłacie rat dla powodzian. Mało tego – branża bankowa może dodatkowo zyskać na zapowiadanych zmianach w podatku bankowym.

– Aktualnie trwają prace nad możliwymi kierunkami zmian w podatku bankowym, które nie będą ograniczały dochodów budżetu – poinformował na antenie RMF FM minister finansów Andrzej Domański.

Czy banki na tym skorzystają? Szczegółów MF jeszcze nie podało. Minister dodał jedynie, że „potrzebne są takie zmiany w tym systemie, które sprawią, że nie ograniczając dochodów budżetu, bankom będzie się opłacało mocniej finansować wzrost gospodarczy w Polsce".

Co będzie się działo w kolejnych miesiącach? Nic nie wskazuje na to, żeby przed końcem roku RPP zdecydowała się na obniżkę stóp procentowych, zgodnie z najnowszymi prognozami (i zapowiedziami prezesa Narodowego Banku Polskiego), taka decyzja może zapaść najwcześniej wiosną 2025 roku, kiedy będzie znana już najnowsza projekcja dotycząca inflacji i wzrostu gospodarczego.

Niewykluczone jednak, że Rada na obniżki zdecyduje się później, tego nie wykluczył prezes Adam Glapiński podczas swojego ostatniego wystąpienia. A to by oznaczało, że eldorado dla branży bankowej może potrwać jeszcze dłużej.

Na stopach procentowych jednak nie koniec, bo banki już zabezpieczają się przed spodziewanymi (w bliższej lub dalszej perspektywie) obniżkami stóp procentowych. Jak? Zachęcając klientów do zaciągania kredytów z czasowo stałym oprocentowaniem, które jest pochodną obecnej wysokości stóp procentowych. I żeby

eprasa.pl f5f1643cb4

Bankowi krezusi

28,8

MLD ZŁ

• zarobił na czysto sektor bankowy w ciągu pierwszych ośmiu miesięcy tego roku. To już ponad 1 mld zł więcej niż przez cały rok wcześniej

• Branża bankowa miała trudne kilka ostatnich lat: niskie stopy procentowe, wysokie składki na upadające banki i rekordowe rezerwy na przegrywane w sądach sprawy o kredyty we frankach. Teraz to się zmieniło o 180 stopni FOT. SŁAWOMIR KAMIŃSKI / AGENCJA WYBORCZA.PL

nie było – takie kredyty są bezpieczniejsze dla klientów. Tylko jakimś dziwnym zbiegiem okoliczności nie było ich przy niskich stopach procentowych (albo były bardzo nieatrakcyjne).

W pierwszym kwartale tego roku banki udzieliły 55,3 tys. kredytów z okresowo stałym oprocentowaniem, co stanowiło aż 83 proc. wszystkich udzielonych przez banki kredytów hipotecznych. W sumie hipotek z czasowo stałym oprocentowaniem jest obecnie 16,63 proc. wszystkich czynnych umów kredytowych.

Oprócz tego, że część klientów chce uniknąć ryzyka zmian stopy procentowej, kredyty hipoteczne ze stałym oprocentowaniem stały się nagle tańsze niż te oparte na wskaźniku WIBOR. To przekonuje klientów, żeby wybierać kredyty ze stałym oprocentowaniem, a dzięki temu zyski banków nie spadną, nawet kiedy RPP zacznie cykl obniżek stóp procentowych. ●

OGŁOSZENIE PŁATNE

Kraj/34341224

OBWIESZCZENIE O WSZCZĘCIU POSTĘPOWANIA ADMINISTRACYJNEGO

Stosownie do wymogów art. 49 ustawy z dnia 14 czerwca 1960 r. *Kodeks postępowania administracyjnego* (Dz.U.2024.572) oraz art. 15 ust. 4 w związku art. 8 ustawy z dnia 24 kwietnia 2009 r. *o inwestycjach w zakresie terminalu regazyfikacyjnego skroplonego gazu ziemnego w Świnoujściu* (Dz.U.2024.1286),

WOJEWODA MAŁOPOLSKI

zawiadamia o wszczęciu postępowania administracyjnego na wniosek z 22.08.2024 r. dostarczony 27 sierpnia 2024 r. i uzupełniony 27 września 2024 r. (na wezwanie z 05.09.2024 r.), przez Jacka Kamińskiego, działającego w imieniu inwestora: Operator Gazociągów Przesyłowych Gaz-System S.A., ul. Mszczonowska 4, 02-337 Warszawa, w sprawie wydania decyzji o udzieleniu pozwolenia na budowę inwestycji pn.:

Budowa gazociągu DN 300 MOP 8,4 MPa L ~0,75 km Swarzów – Grzybów – przekroczenie rzeki Wisła, w ramach zadania pn.: *Budowa gazociągu DN 300 MOP 8,4 MPa L ~1,1 km Swarzów – Grzybów – przekroczenie rzeki Wisła*, **obejmującej:**

- **Budowę gazociągu wysokiego ciśnienia o średnicy DN 300 i maksymalnym ciśnieniu roboczym MOP = 8,4 MPa długości L ~750,0 m, w tym:**
  - **~739 m w miejscowości Kanna, gmina Bolesław,**
  - **~11 m w miejscowości Ćwików, gmina Olesno.**
- **Budowę kątowego zespołu zaporowo-upustowego (ZZU) DN 300 MOP = 8,4 MPa, w miejscowości Bolesław, gmina Bolesław.**
- **Budowę wstawki rurowej, tj. odcinka gazociągu wysokiego ciśnienia o średnicy DN 50 MOP 8,4 MPa długości L ~15,0 m w miejscu rozbiórki zespołu zaporowo-upustowego nr 1695P i 1697P, w miejscowości Ćwików, gmina Olesno.**
- **Budowę drogi dojazdowej do zespołu zaporowo-upustowego (ZZU) DN 300 MOP = 8,4 MPa, w miejscowości Bolesław, gmina Bolesław.**
- **Budowę mostu tymczasowego na kanale Zyblikiewicz 1, w miejscowości Kanna, gmina Bolesław.**
- **Budowę dróg tymczasowych zapewniających dojazd do placu budowy, w miejscowości Kanna, gmina Bolesław.**
- **Przebudowę istniejącego zjazdu zwykłego z drogi powiatowej nr 1303K Zawierzbie – Kozłów – Szczucin, na działce nr 1000, w miejscowości Bolesław, gmina Bolesław.**
- **Remont istniejących dróg wewnętrznych i dojazdów na czas wykonywania robót budowlanych, zapewniających dojazd do placu budowy.**
- **Unieczynnienie odcinków gazociągu DN 300 na przekroczeniu rzeki Wisła, w miejscowości Kanna, gmina Bolesław.**
- **Rozbiórkę zespołu zaporowo-upustowego nr 1700P i 1701P z odwadniaczem O722, w miejscowości Kanna, gmina Bolesław.**
- **Rozbiórkę zespołu zaporowo-upustowego nr 1695P i 1697P w miejscowości Ćwików, gmina Olesno.**

Dane nieruchomości (miejsce wykonywania robót budowlanych):
Inwestycją objęte są nieruchomości (lub ich części) położone w granicach terenu wskazanego we wniosku, zlokalizowane w województwie małopolskim, w powiecie dąbrowskim, w gminach Bolesław i Olesno:

lp.	nr działki	księga wieczysta
jednostka ewidencyjna 120401_2 Bolesław		
obręb ewidencyjny **0002 Kanna**		
1.	87	TR1D/00012561/8
2.	88	TR1D/00047617/0
3.	89	
4.	90	
5.	133	KW 53547
6.	134	TR1D/00005431/6
7.	135	KW 26418
8.	136	KW 31477
9.	180	KW 63844
10.	181	KW 25597
11.	182	KW 17053
12.	183	KW 39176
13.	184	
14.	185	TR1D/00072887/7
15.	186	KW 44830
16.	187	
17.	188	KW 39343A
18.	189	TR1D/00068383/3
19.	190	
20.	191	KW 22095
21.	192	TR1D/00045528/5
22.	193	
23.	194	TR1D/00068323/5
24.	195	KW 45529
25	196	KW 17053
26.	215	
27.	237	KW 13481
28.	238	TR1D/00019882/3
29.	239	
30.	240	TR1D/00077051/3
31.	241	TR1D/00043155/5
32.	242	
33.	246	KW 47743
34.	247	KW 33308
35.	267	TR1D/00013481/0
36.	268/1	TR1D/00035179/0
37.	269/1	KW 31020
38.	270/1	TR1D/00068323/5
39.	271/1	TR1D/00078314/2
40.	272/1	KW 38756
41.	273/1	KW 1031
42.	274/1	TR1D/00045528/5
43.	275/1	TR1D/00050116/2
44.	276/1	KW 1402
45.	302/1	KW 63875
46.	514	
47.	515/1	TR1D/00072887/7
48.	516/1	KW 1939
49.	517/1	KW 45529
50.	518/1	KW 10584
51.	518/2	KW 10584
52.	519/1	
53.	519/2	
54.	698	TR1D/00071340/4
55.	702	
56.	704	TR1D/00069483/1
57.	709	TR1D/00069483/1
58.	715	TR1D/00075825/6
obręb ewidencyjny **0001 Bolesław**		
59.	208/1	TR1D/00000893/7
60.	208/2	
61.	209/1	KW 57062
62.	209/2	
63.	1000	TR1D/00071690/2
jednostka ewidencyjna **120405_5 Olesno**		
obręb ewidencyjny 0003 Ćwików		
64.	66/3	TR1D/00048740/8
65.	229	TR1D/00082421/6
66.	231	TR1D/00028299/5
67.	232/3	TR1D/00052581/6
68.	232/4	TR1D/00056021/1

Obszar oddziaływania obiektu, o którym mowa w art. 28 ust. 2 ustawy z dnia 7 lipca 1994 r. *Prawo budowlane* (Dz.U.2024.725 ze zmianami), nie wykracza poza teren objęty wnioskiem o pozwolenie na budowę.

Jednocześnie na podstawie art. 9 ustawy *Kodeks postępowania administracyjnego* oraz art. 15 i 16 ustawy *o inwestycjach w zakresie terminalu regazyfikacyjnego skroplonego gazu ziemnego w Świnoujściu,*

zawiadamiam, iż w niniejszej sprawie wydano postanowienie znak: WIII.7840.30.16.2024.EL, na podstawie art. 35 ust. 3 i art. 82 ustawy *Prawo budowlane*, art. 15 i 16 ust 1 i 2 ustawy *o inwestycjach w zakresie terminalu regazyfikacyjnego skroplonego gazu ziemnego w Świnoujściu* oraz art. 77 § 1 i art. 123 *Kodeksu postępowania administracyjnego*, którym nałożono na inwestora obowiązek usunięcia nieprawidłowości w trzech egzemplarzach *projektu zagospodarowania terenu*, *projektu architektoniczno-budowlanego* i *załącznikach projektu budowlanego*.

Inwestor został poinformowany, iż po bezskutecznym upływie ww. terminu zostanie wydana decyzja o odmowie zatwierdzenia projektu budowlanego i udzielenia pozwolenia na budowę.

Na wyżej wymienione postanowienie nie służy zażalenie.

Zainteresowane strony lub ich pełnomocnicy (legitymujący się pełnomocnictwem sporządzonym zgodnie z art. 32 i 33 *Kodeksu postępowania administracyjnego,* które podlega opłacie skarbowej zgodnie z przepisami ustawy z dnia 16 listopada 2006 r. *o opłacie skarbowej*) mogą zapoznać się z materiałem dowodowym oraz dokumentacją przedłożoną przez inwestora i w tym przedmiocie wnieść ewentualne uwagi lub zastrzeżenia (powołując znak sprawy: WIII.7840.30.16.2024.EL) w Wydziale Infrastruktury Małopolskiego Urzędu Wojewódzkiego w Krakowie, ul. Basztowa 22, pokój nr 66, w dniach pracy Urzędu, w godzinach: 7.30 – 15.30, po uprzednim umówieniu – telefon kontaktowy nr 12 39 21 666.

Pouczenie:
Zgodnie z art. 41 *Kodeksu postępowania administracyjnego* informuje się, że w toku postępowania strony oraz ich przedstawiciele i pełnomocnicy mają obowiązek zawiadamiać organ administracji publicznej o każdej zmianie adresu. W razie zaniechania tego obowiązku doręczenie pisma pod dotychczasowym adresem ma skutek prawny.
Zgodnie z art. 15 ust. 4 ustawy z dnia 24 kwietnia 2009 r. *o inwestycjach w zakresie terminalu regazyfikacyjnego skroplonego gazu ziemnego w Świnoujściu*, do postępowania w sprawie pozwolenia na budowę inwestycji w zakresie terminalu stosuje się odpowiednio, między innymi przepis art. 8 ust. 1 i 1a, który zobowiązuje wojewodę do zawiadamia o wszczęciu postępowania w zakresie terminalu:

1. wnioskodawcę, wysyłając zawiadomienie na adres wskazany we wniosku;
2. właścicieli i użytkowników wieczystych nieruchomości objętych wnioskiem, przy czym zawiadomienia wysyła się na adres określony w katastrze nieruchomości ze skutkiem doręczenia;
3. pozostałe strony, w drodze obwieszczenia w urzędzie wojewódzkim i urzędach gmin właściwych ze względu na lokalizację inwestycji w zakresie terminalu, w Biuletynie Informacji Publicznej, na stronie podmiotowej urzędu wojewódzkiego, a także w prasie o zasięgu ogólnopolskim; w obwieszczeniu zamieszcza się oznaczenia nieruchomości objętych wnioskiem według katastru nieruchomości oraz numery ksiąg wieczystych, które zgodnie z danymi zawartymi w ich dziale pierwszym są prowadzone dla tych nieruchomości, a także informację o miejscu, w którym strony mogą zapoznać się z aktami sprawy;
4. właściwe miejscowo organy w sprawach, o których mowa w ust. 2 pkt 2-4, przy czym wójt (burmistrz, prezydent miasta, starosta) niezwłocznie ogłasza o wszczęciu postępowania w Biuletynie Informacji Publicznej, na stronie podmiotowej urzędu.

Do postępowania w sprawie pozwolenia na budowę inwestycji w zakresie terminalu lub pozwolenia na rozbiórkę tej inwestycji przepisy art. 8 ust. 3 i 3a, ustawy *o inwestycjach w zakresie terminalu regazyfikacyjnego skroplonego gazu ziemnego w Świnoujściu*, stosuje się odpowiednio, zatem w przypadku, gdy po doręczeniu niniejszego zawiadomienia nastąpi zbycie własności lub prawa użytkowania wieczystego nieruchomości objętej wnioskiem o wydanie decyzji o pozwoleniu na budowę w zakresie terminalu lub przeniesienie wskutek innego zdarzenia prawnego własności lub prawa użytkowania wieczystego nieruchomości objętej wnioskiem o wydanie decyzji o pozwoleniu na budowę inwestycji w zakresie terminalu – nabywca i zbywca, są obowiązani do zgłoszenia właściwemu wojewodzie danych nowego właściciela lub użytkownika wieczystego.

Zgodnie z art. 12 ust. 1a ww. ustawy w przypadku nieuregulowanego stanu prawnego nieruchomości objętych wnioskiem o wydanie decyzji o pozwoleniu na budowę inwestycji w zakresie terminalu lub braku w katastrze nieruchomości danych pozwalających na ustalenie danych osobowych, w szczególności adresu zamieszkania, właściciela lub użytkownika wieczystego nieruchomości, zawiadomienie właściciela lub użytkownika wieczystego o wszczęciu postępowania o wydanie decyzji o pozwoleniu na budowę inwestycji w zakresie terminalu następuje w drodze obwieszczenia. Przez nieuregulowany stan prawny należy rozumieć także sytuację, kiedy dotychczasowy właściciel lub użytkownik wieczysty nieruchomości nie ***żyje, a spadkobiercy nie wykazali prawa do spadku.***

Zgodnie z art. 49 *Kodeksu postępowania administracyjnego* doręczenie uważa się za dokonane po upływie 14 dni od dnia publicznego ogłoszenia.

Obwieszczenie podlega publikacji:
– na tablicy ogłoszeń Małopolskiego Urzędu Wojewódzkiego w Krakowie, na stronie internetowej Urzędu Wojewódzkiego oraz w Biuletynie Informacji Publicznej (art. 8 ust. 1 pkt 3 ustawy *o inwestycjach w zakresie terminalu regazyfikacyjnego skroplonego gazu ziemnego w Świnoujściu*);
– na tablicy ogłoszeń, na stronie internetowej i w Biuletynach Informacji Publicznej:
  ■ Urzędu Gminy Olesno,
  ■ Urzędu Gminy Bolesław,
właściwych ze względu na lokalizację inwestycji w zakresie terminalu (art. 8 ust. 1 pkt 3 i 4 ww. ustawy);
– w prasie o zasięgu ogólnopolskim (art. 8 ust. 1 pkt 3 ww. ustawy).

eprasa.pl f5f1643cb4

Polska-Ukraina

Kronika trudnego pojednania

W stosunkach polsko-ukraińskich kryzys goni kryzys mimo strategicznej wspólnoty interesów obu narodów, zagrożonych przez rosyjski imperializm. Jak przerwać to błędne koło?

Konieczka

„Ukraińcom: przebaczamy i prosimy o przebaczenie?" – brzmiał tytuł jednego z rozdziałów opublikowanej po raz pierwszy w podziemiu w latach 80. XX wieku książki „Białorusini, Litwini, Ukraińcy" autorstwa polskiego publicysty i działacza społecznego Bohdana Skaradzińskiego (w pierwszym wydaniu autor wystąpił pod pseudonimem K. Podlaski). Tytuł nawiązywał do listu biskupów polskich do niemieckich z 1965 r.

W czerwcu 2016 r., też nawiązując do owej formuły, ze strony ukraińskiej wyszedł apel skierowany do Polaków: „Zabijanie niewinnych nie ma usprawiedliwienia. Prosimy o wybaczenie za wyrządzone zbrodnie i krzywdy. Prosimy o przebaczenie i przebaczamy zbrodnie i krzywdy wyrządzone nam. Jest to jedyna formuła, która powinna być motywem dla każdego ukraińskiego i polskiego serca, które pragnie pokoju i porozumienia". Tekst podpisali byli prezydenci Ukrainy Leonid Krawczuk i Wiktor Juszczenko, a także przywódcy Ukraińskiej Cerkwi Prawosławnej (Patriarchatu Kijowskiego) Filaret i Kościoła Greckokatolickiego Swiatosław Szewczuk.

• **Prezydent Ukrainy Wołodymyr Zełenski i polski premier Donald Tusk, Warszawa, 8 lipca 2024 r.**
FOT. SŁAWOMIR KAMIŃSKI / AGENCJA WYBORCZA.PL

WYMIANA CIOSÓW PO 2015 ROKU

Ten apel pozostał wówczas bez echa, a już w lipcu 2016 r. w relacjach polsko–ukraińskich wybuchł kryzys, wynikający z przyjęcia 22 lipca przez Sejm RP uchwały oddającej hołd „ofiarom ludobójstwa dokonanego przez nacjonalistów ukraińskich na obywatelach Rzeczypospolitej Polskiej w latach 1943–1945". Sprzeciw Ukraińców wzbudziło między innymi określenie zbrodni UPA oraz OUN na Wołyniu i w Galicji Wschodniej mianem ludobójstwa.

Z kolei w kwietniu 2017 r. w Hruszowicach w gminie Stubno w województwie podkarpackim lokalne władze zdecydowały o demontażu pomnika poświęconego żołnierzom UPA na miejscowym cmentarzu, na co kierowany wówczas przez Wołodymyra Wjatrowycza Ukraiński Instytut Pamięci Narodowej odpowiedział pod koniec roku wprowadzeniem moratorium na dalsze prace poszukiwawcze i ekshumacyjne szczątków pomordowanych przez UPA Polaków.

Nie był to koniec polsko-ukraińskiej wymiany ciosów w przestrzeni historycznej i symbolicznej. Na mocy uchwalonej w styczniu 2018 r. nowelizacji ustawy o Instytucie Pamięci Narodowej, a ściślej – tzw. noweli antybanderowskiej, wprowadzono w Polsce kary więzienia do lat 3 za zaprzeczanie zbrodniom „ukraińskich nacjonalistów" w latach 1925–1950. Ten arbitralnie wyznaczony przedział czasowy nie był związany z żadnymi ważnymi wydarzeniami.

Ukraiński Instytut Pamięci Narodowej (UIPN) zareagował nerwowo, wydając komunikat głoszący, że ta nowelizacja „poważnie ogranicza pole dyskusji i dialogu" badaczy. UIPN zwrócił uwagę, że nie jest w stanie zagwarantować ukraińskim historykom wolności słowa ani bezpieczeństwa na terytorium Polski. UIPN zaproponował polskim historykom kontynuację dyskusji na terytorium Ukrainy, ale de facto współpraca historyczna pomiędzy Warszawą a Kijowem na pewien czas została zerwana.

Temperatura polsko-ukraińskich sporów o historię powinna zostać obniżona. Dopóki jednak w IPN nie zajdą duże zmiany kadrowe i strukturalne, trudno o tym nawet marzyć

Także Rada Najwyższa Ukrainy 6 lutego 2018 r. potępiła z nowelizację polskiej ustawy o IPN: „Pospieszne i niewyważone akty ustawodawcze świadczą o tym, że instrumentalizacja polityki pamięci wykorzystywana jest przez parlament Polski w doraźnych celach".

2019–2022: ZŁUDNA NADZIEJA NA POPRAWĘ STOSUNKÓW

17 stycznia 2019 r., zapewne mając na względzie międzynarodowe reperkusje przyjętej przez parlament nowelizacji ustawy o IPN, Trybunał Konstytucyjny uznał jej „ukraińskie" zapisy za niezgodne z Konstytucją RP.

Wydawało się, że nadzieję na poprawę sytuacji niesie też zmiana na stanowisku prezydenta Ukrainy. Pod koniec sierpnia 2019 r. odbywający wizytę w Warszawie Wołodymyr Zełenski oznajmił na wspólnej z prezydentem Andrzejem Dudą konferencji prasowej: „Ustaliliśmy, że odnowimy i zresetujemy dwustronną grupę roboczą, która będzie działała pod patronatem dwóch prezydentów: Polski i Ukrainy, by wszystkie ciemne plamy przeszłości nie przeszkodziły naszym narodom w budowaniu wspólnej, świetlanej przyszłości i ja bardzo, bardzo w to wierzę. Gotów jestem do odblokowania pozwoleń na prace poszukiwawcze na Ukrainie, a strona polska uporządkuje ukraińskie miejsca pamięci w Polsce".

Rok później, 27 stycznia 2020 r., po uroczystościach z okazji rocznicy wyzwolenia obozu Auschwitz–Birkenau Wołodymyr Zełenski przekazał na konferencji prasowej ustalenia przyjęte z prezydentem Dudą: Polska zobowiązała się między innymi do odnowienia pomnika-mogiły partyzantów UPA poległych w walce z NKWD 2 i 3 marca 1945 r. w Monasterzu koło Werchraty na Podkarpaciu. To upamiętnienie zostało zalegalizowane przez szefa Rady Obrony Pamięci Walk i Męczeństwa Andrzeja Przewoźnika w 1999 r. i od tego czasu było kilkakrotnie dewastowane. Realizacja tego postulatu strony ukraińskiej została jednak przeprowadzona w sposób nad wyraz osobliwy – w miejsce zniszczonej tablicy zainstalowano nową, ale już bez nazwisk pochowanych w Monasterzu partyzantów. Polski IPN zarzucał wówczas stronie ukraińskiej, iż na wzgórzu Monasterz pochowana jest mniejsza liczba żołnierzy ukraińskiego podziemia, niż utrzymywali Ukraińcy, oraz że mogiła nie znajduje się pod istniejącym miejscem upamiętnienia, ale w odległości kilku kilometrów od pomnika.

Do wybuchu wojny ukraińsko–rosyjskiej nie udało się osiągnąć wiążącego porozumienia w sprawie godnych upamiętnień ofiar konfliktu z lat 1943–1947.

OCIEPLENIE PO ROSYJSKIEJ INWAZJI

24 lutego 2022 r., wobec zbrodniczej napaści Federacji Rosyjskiej na Ukrainę, polsko–ukraiński konflikt pamięci zszedł na dalszy plan, ustępując miejsca bezprecedensowej w historii III Rzeczypospolitej fali solidarności z napadniętymi przez Rosję sąsiadami. W podziękowaniu za pomoc humanitarną, a w późniejszym okresie także zbrojeniową, strona polska doczekała się gestów wdzięczności ze strony zwykłych Ukraińców, jak i państwa ukraińskiego. Już wiosną 2022 r. ukraińska ludność w regionach przygranicznych spontanicznie podjęła się oczyszczania polskich miejsc pamięci. Doszło do tego między innymi w Szpanowie, Żurawnikach, Rokitnie, Hajowem, Zbarażu.

Natomiast w listopadzie 2022 r. władze Ukrainy zgodziły się na prace poszukiwawcze i ekshumacyjne z udziałem polskich specjalistów, w ramach których eksperci poszukiwali mogił Polaków zamordowanych przez UPA w 1945 r. w Pużnikach (Puźnikach) na Podolu. Poszukiwania mogiły prowadzono latem 2023 r., a w sierpniu 2023 r. Fundacja Wolność i Demokracja wystąpiła do władz ukraińskich o zgodę na przeprowadzenie ekshumacji.

2024: NOWY KRYZYS

Kolejne ochłodzenie w stosunkach polsko – ukraińskich nastąpiło latem bieżącego roku. Ukraiński minister

eprasa.pl f5f1643cb4

spraw zagranicznych Dmytro Kułeba uczestniczył 28 sierpnia w dyskusji na olsztyńskim Campusie Polska Przyszłości; udział w niej brał też polski minister Radosław Sikorski. Zapytany, kiedy Polska będzie mogła przeprowadzić ekshumacje ofiar rzezi wołyńskiej, minister Kułeba zwrócił uwagę, że uczestnicy Campusu spotykają się w Olsztynie, dokąd w 1947 r. została przesiedlona ludność ukraińska w ramach akcji „Wisła": „Zdaje sobie pani sprawę, czym była operacja »Wisła« i wie pani, że ci wszyscy Ukraińcy zostali przymusowo wygnani z terytoriów ukraińskich, żeby zamieszkać m.in. w Olsztynie. Ale nie mówię o tym. Gdybyśmy dzisiaj zaczęli grzebać w historii, to jakość rozmowy byłaby zupełnie inna i moglibyśmy pójść bardzo głęboko w historię i wypominać sobie te złe rzeczy, które Polacy uczynili Ukraińcom i Ukraińcy Polakom".

Kułeba przyznał, że rozmawiał z ministrem Sikorskim o ekshumacji Polaków na Wołyniu, i ciągnął: „Nie mamy problemu z kontynuacją ekshumacji. Mamy tylko taki wniosek do rządu w Polsce, żeby też upamiętniać Ukraińców. Chcemy, żeby to było dwustronne. A jeżeli nasza relacja miałaby być zdominowana przez emocje, to znaleźlibyśmy się w takim miejscu, w którym Rosja by wygrywała. Są prowokacje właśnie w obszarze historii, które są organizowane przez Rosję. Tak więc myślę: zostawmy historię historykom, a przyszłość budujmy razem. Przyszłość niech będzie dla Was" – mówił szef ukraińskiej dyplomacji, zwracając się do młodych słuchaczy.

W tej wypowiedzi Kułeby widać wyraźnie, jak niebezpieczne dla relacji między państwami jest mieszanie dwóch światów: historii i polityki. Chcąc wybrnąć z trudnego położenia, w jakim postawiło go pytanie o kwestie historyczne, w tym o ekshumacje ofiar UPA, która jest postrzegana w Ukrainie jako siła antyrosyjska, szef ukraińskiej dyplomacji wybrał rozwiązanie typowe dla polityka, ale w tamtej sytuacji najgorsze z możliwych: próbę zepchnięcia odpowiedzialności (w tym przypadku historycznej) na drugą stronę. Nazywając zaś „terytoriami ukraińskimi" obecne ziemie wschodnie Polski, zapewne nie miał złych, rewizjonistycznych intencji, a jedynie chciał zaznaczyć, iż kiedyś mieszkała tam w zwartych grupach ludność ukraińska – niemniej w wielu polskich uszach musiało to zabrzmieć fatalnie i zostało wykorzystane przez wrogów Ukrainy i polsko–ukraińskiego porozumienia.

W odpowiedzi 3 września 2024 r. Radosław Sikorski udzielił TVP World wywiadu, w którym odniósł się do ekshumacji na Wołyniu: „Lepiej, żeby Ukraina załatwiła tę sprawę jak najszybciej, w duchu wdzięczności za to, co dzisiaj dla niej robimy". Występując z pozycji siły, Sikorski stwierdził ponadto: „Ukraina oczywiście też ma pewne postulaty wobec nas, ale to Polska będzie decydowała o zamykaniu kolejnych rozdziałów negocjacji Ukrainy z Unią Europejską".

Odpowiedź Sikorskiego stanowiła bodaj pierwszy publiczny wyraz oczekiwania od Ukrainy wdzięczności za udzieloną jej polską pomoc, w tym militarną (między innymi około 400 czołgów, samoloty MIG-29, haubice Krab) – szkoda, że konkretnych kroków w sferze symbolicznej nie oczekiwano jeszcze za rządów poprzedniej ekipy.

Można jednak odnieść wrażenie, że strona polska nie dostrzega niespójności pomiędzy żądaniami uszanowania pamięci pomordowanych przez OUN i UPA Polaków a biernością w kwestii renowacji i ochrony ukraińskich upamiętnień w Polsce. Tylko łącząc te dwie kwestie, można będzie mówić o trwałym pojednaniu, i skupić się na bieżącej współpracy Polski i Ukrainy.

W reakcji na wypowiedź Sikorskiego Ukraińcy poinformowali 2 października, że w 2025 r. prace ekshumacyjne ofiar rzezi wołyńskiej będą prowadzone w obwodzie rówieńskim, o ile Ukraina otrzyma na ten cel odpowiednie środki. Proszony przez portal Interia.pl o komentarz prezes polskiego IPN Karol Nawrocki, ocenił, że „opisana w komunikacie Ukraińskiego Instytutu Pamięci Narodowej sytuacja nie dotyczy stanu prawnego obejmującego wnioski złożone przez Instytut Pamięci Narodowej. Przypominam, że IPN nadal nie otrzymał wiążących odpowiedzi od strony ukraińskiej" – mówił Nawrocki.

4 października strona ukraińska odpowiedziała na polskie postulaty przeprowadzenia ekshumacji i pochówków ofiar rzezi wołyńskiej, wysuwając własną, skierowaną przede wszystkim do rodzin ofiar, propozycję. Mówił o tym prezes Ukraińskiego Instytutu Pamięci Narodowej Anton Drobowycz: „Poprosiłem rząd o przeznaczenie co najmniej 1 miliona hrywien na oddzielny program prac poszukiwawczych, w szczególności jeśli zgłoszą się obywatele polscy, postaramy się im pomóc". Zdaniem Drobowycza plan wyjścia z kryzysu w relacjach polsko-ukraińskich powinien obejmować następujące elementy:

- odnowienie zniszczonych mogił Ukraińców w Polsce,
- udzielenie Polakom pozwoleń na prowadzenie prac poszukiwawczych i ekshumacji,
- wzajemne udostępnienie przez Ukrainę i Polskę terenów przeznaczonych pod budowę cmentarzy,
- stworzenie mechanizmów służących rozwiązaniu kwestii spornych w sprawie miejsc pamięci i pochówków.

JAK WYJŚĆ Z BŁĘDNEGO KRĘGU?

Problem trudnej przeszłości Polski i Ukrainy wymaga delikatności i odpowiedzialności za słowa, warto byłoby także wykonać wzajemnie pod swoim adresem kilka przyjaznych gestów. Ze strony ukraińskiej byłaby to pełna otwartość na polskie prośby polskiej o możliwość przeprowadzenia fachowych ekshumacji pomordowanych Polaków, ze strony polskiej – odnowienie ukraińskich miejsc pamięci w Polsce, w tym przywrócenie pierwotnej formy legalnej tablicy na mogile w Monasterzu, oraz objęcie ich całodobowym monitoringiem, by wykluczyć ryzyko aktów wandalizmu i dywersji.

Strona polska mogłaby także zadbać o odzyskanie zaginionych w latach PRL dokumentów, dotyczących antyukraińskiej akcji Okręgu XVI (Lublin) NSZ o kryptonimie „Za Bugiem", w ramach której dokonano między innymi pacyfikacji Wierzchowin 6 czerwca 1945 r. Posiadanie dowodów na to, że ze strony polskiej wyszła choć jedna próba „oczyszczenia" choćby małego regionu z ludności ukraińskiej, z pewnością wpłynęłoby na spadek oporów strony ukraińskiej przed przyznawaniem się i upamiętnieniem ofiar zbrodni UPA, hołubionej nie za mordowanie Polaków, a za walkę z Rosjanami.

Nie da się też, jak próbowała to zrobić poprzednia władza, łączyć prób uzyskania od Ukrainy godnego upamiętnienia polskich ofiar rzezi wołyńsko-galicyjskiej, z jednoczesną gloryfikacją tych spośród antykomunistycznych partyzantów, którzy dopuszczali się zbrodni na ludności cywilnej, zwłaszcza dobierając swe ofiary według etnicznego klucza, jak w przypadku Mieczysława Pazderskiego „Szarego", Józefa Zadzierskiego „Wołyniaka" czy Romualda Rajsa „Burego". Mamy w Polsce dość postaci zasłużonych i wolnych od takich skaz, tym bardziej więc nie musimy dawać argumentów ukraińskim partnerom, że również u nas występuje problem z gloryfikacją formacji mających na celu usunięcie mniejszości narodowych z całości lub części terytorium państwa polskiego.

Temperatura polsko-ukraińskich sporów o historię powinna zostać obniżona. Dopóki jednak w IPN po odejściu rządów PiS nie zajdą duże zmiany kadrowe i strukturalne, trudno o tym nawet marzyć.

Poszczególnych polskich i ukraińskich historyków mogą dzielić nie tylko poglądy, ale i osobiste antypatie. Dlatego sporów i polemik o charakterze naukowym nie powinno się przenosić na politykę państwa. Stawiając twardo sprawę ekshumacji pomordowanych przez UPA Polaków, jednocześnie nie należy zamykać Ukrainie drogi do struktur zachodnich – NATO i Unii Europejskiej. Natomiast, licząc się z tym, że interpretacje historyków zawsze będą różne, powinniśmy uznać godne upamiętnienie ofiar po obu stronach konfliktu z lat 1943–1947 za warunek brzegowy porozumienia polsko-ukraińskiego.

Dlatego należałoby stopniowo zbliżać stanowiska w kwestii upamiętnień i pochówków, dostrzegając u partnerów dobrą wolę, i przestać eskalować problemy w celu pozyskania skrajnych elektoratów. Jednak smutne doświadczenie uczy, że polityka bardzo często jest podporządkowana słupkom sondaży. ●

Bartosz Konieczka

Autor jest historykiem, archiwistą, doktorantem Szkoły Doktorskiej Nauk Humanistycznych UAM.

• Teksty w dziale Opinie wyrażają poglądy autorów i nie muszą odzwierciedlać stanowiska redakcji

OGŁOSZENIE PŁATNE

ZAWIADOMIENIE
o wyłożeniu projektu operatu opisowo-kartograficznego modernizacji ewidencji gruntów i budynków obrębów DŁUGIE, KLANINY, KRÓWNO, OSIECZNA, OSÓWEK, SZLACHTA, ZDRÓJNO, ZIMNE ZDROJE gminy Osieczna

Na podstawie art.24a ust.4 i 5 ustawy z dnia 17 maja 1989r. Prawo geodezyjne i kartograficzne (Dz.U. z 2024r. poz. 1151)

STAROSTA STAROGARDZKI

zawiadamia, że

w terminie 4 listopada 2024r. do 25 listopada 2024r.

w siedzibie Starostwa Powiatowego w Starogardzie Gdańskim, 83-200 Starogard Gdański ul. Kościuszki 17 pokój 111 w dni robocze tj. od poniedziałku do piątku w godzinach od 8.00 do 15.00 zostanie wyłożony do wglądu osób fizycznych, osób prawnych i jednostek organizacyjnych nie posiadających osobowości prawnej,

projekt operatu opisowo-kartograficznego ewidencji gruntów i budynków obrębów DŁUGIE, KLANINY, KRÓWNO, OSIECZNA, OSÓWEK, SZLACHTA, ZDRÓJNO, ZIMNE ZDROJE gminy Osieczna

Projekt operatu opisowo-kartograficznego opracowany został na podstawie art.20 ust.1-3b, ustawy z dnia 17 maja 1989r. Prawo geodezyjne i kartograficzne (Dz.U. z 2024r. poz.1151) oraz przepisów rozporządzenia Ministra Rozwoju Pracy i Technologii z dnia 27 lipca 2021r. w sprawie ewidencji gruntów i budynków (Dz. U. z 2024r. poz.219)

Zgodnie z art.24a pkt. 6 ww ustawy każdy, czyjego interesu prawnego dotyczą dane ujawnione w projekcie operatu opisowo - kartograficznego, może w okresie wyłożenia projektu do wglądu zgłaszać uwagi do tych danych. Skorzystanie z tego prawa leży w interesie zainteresowanych, aby na tym etapie postępowania związanego z modernizacją ewidencji gruntów i budynków wyeliminować ewentualne błędy i nieprawidłowości. Zainteresowane osoby proszone są o przybycie w oznaczonym terminie z dokumentami tożsamości, pełnomocnictwami uprawniającymi do reprezentowania podmiotu, dokumentami potwierdzającymi prawo do gruntów oraz innymi dokumentami mogącymi mieć znaczenie w sprawie.

Niestawienie się w terminie i miejscu określonym w niniejszym zawiadomieniu nie stanowi przeszkody do prowadzenia dalszych etapów postępowania, zatwierdzenia operatu opisowo-kartograficznego i ujawnienia nowych danych w ewidencji gruntów i budynków obrębów Długie, Klaniny, Krówno, Osieczna, Osówek, Szlachta, Zdrójno, Zimne Zdroje gminy Osieczna

Starosta Starogardzki

1 RP

Kraj/34341193

OGŁOSZENIE PŁATNE

Słupsk

Informacja o wyłożeniu projektu operatu opisowo -kartograficznego ewidencji gruntów i budynków

Na podstawie art. 24a ust. 5 ustawy ustawy z dnia 17 maja 1989 r. - Prawo geodezyjne i kartograficzne (Dz. U. z 2024 r., poz. 1151 z późn. zm.) Prezydent Miasta Słupska informuje, że w terminie **od 04.10.2024 r. do 24.10.2024 r. w godzinach od 7.30 do 14.30** w siedzibie Urzędu Miejskiego w Słupsku w Wydziale Geodezji i Katastru, mieszczącym się przy Placu Zwycięstwa 3 w pokoju nr 313, zostanie wyłożony do wglądu osób fizycznych, osób prawnych i jednostek organizacyjnych nieposiadających osobowości prawnej, projekt operatu opisowo-kartograficznego z modernizacji ewidencji gruntów i budynków dla obrębów ewidencyjnych 21, 22, 23 Miasta Słupska.

Dostęp do danych możliwy jest także za pomocą środków komunikacji elektronicznej w rozumieniu ustawy z dnia 18 lipca 2002 r. o świadczeniu usług drogą elektroniczną poprzez aplikację internetową zlokalizowaną pod adresem https://voxly.pl/slupsk

W tym celu konieczne jest logowanie się za pomocą e-PUAP w celu weryfikacji tożsamości

Obszar objęty modernizacją dotyczy nieruchomości położonych na terenach włączonych z dniem 01.01.2023r. w granice administracyjne Miasta Słupska czyli dawny obszar Płaszewka, Bierkowa i Strzelina i obejmuje ulice: Technologiczna, Inwestycyjna, Komunalna, Szmaragdowa.

Każdy czyjego interesu prawnego dotyczą dane ujawnione w projekcie operatu opisowo-kartograficznego, może w okresie wyłożenia projektu do wglądu zgłaszać uwagi do tych danych.

Niestawiennictwo w terminie i miejscu określonym w niniejszym zawiadomieniu nie stanowi przeszkody do kontynuowania procesu modernizacji ewidencji gruntów i budynków i ujawnienia nowych danych w ewidencji gruntów i budynków.

Z up. PREZYDENTA
Miasta Słupska
/-/ *Beata Chrzanowska*
Zastępca Prezydenta

Kraj/34341297

OGŁOSZENIE PŁATNE

OGŁOSZENIE

W Sądzie Rejonowym w Zabrzu, pod sygn. akt I Ns 242/22, toczy się sprawa z wniosku Alojzego Szędzielorza **o stwierdzenie nabycia spadku po Alfonsie Jonecko, urodzonym 2 sierpnia 1921 r., zmarłym 2 listopada 2012 r. w Sutton Coldfield (Wielka Brytania), ostatnio stale zamieszkałym w Londynie oraz po Paulu Jonecko, urodzonym 13 kwietnia 1948 r., zmarłym 24 czerwca 2020 roku w Lichfield (Wielka Brytania), ostatnio stale zamieszkałym w Londynie.**

W skład spadków wchodzą udziały w prawie własności nieruchomości, dla których w Sądzie Rejonowym w Zabrzu prowadzone są księgi wieczyste o numerach: GL1Z/00005095/0 oraz GL1S/00003713/0.

Wzywa się, aby spadkobiercy w ciągu trzech miesięcy od dnia ukazania się niniejszego ogłoszenia zgłosili się i udowodnili nabycie spadku, gdyż w przeciwnym razie mogą być pominięci w postanowieniu o stwierdzeniu nabycia spadku.

Kraj/34341088

OGŁOSZENIE PŁATNE

OGŁOSZENIE

W Sądzie Rejonowym w Piasecznie w I Wydziale Cywilnym w postępowaniu toczącym się pod sygn. akt I Ns 878/17 z wniosku Polskich Sieci Elektroenergetycznych S.A. z siedzibą w Konstancinie-Jeziornie zostało wydane wnioskodawcy **zezwolenie na złożenie do depozytu sądowego kwoty 5.021,50 zł tytułem odszkodowania za zmniejszenie wartości nieruchomości oznaczonej jako działka ewidencyjna nr 81/2, o powierzchni 1,0315 ha oraz działka ewidencyjna nr 147 o powierzchni 1,1358 ha, położonej w miejscowości Śmiary, gmina Wiśniew, powiat siedlecki,** w związku z udzieleniem wnioskodawcy zezwolenia na zajęcie części nieruchomości w celu budowy napowietrznej linii energetycznej 400 kV relacji Kozienice — Siedlce Ujrzanów, stosownie do decyzji Starosty Siedleckiego z dnia 3 sierpnia 2017 r., znak G.683.1.24.2017. Wydanie przedmiotu świadczenia winno nastąpić na rzecz następców prawnych zmarłej Czesławy Jastrzębskiej, córki Czesława i Cecylii, po wykazaniu ich następstwa prawnego. Sąd wzywa wierzyciela do odbioru depozytu w Sądzie Rejonowym w Piasecznie.

eprasa.pl f5f1643cb4

Andrzej Chyra dla „Wyborczej"

POLITYKA MI ZASZKODZ

– Do 15 października ubiegłego roku oddawałem się polityce. Niektórym zaczęło się mylić, czy jestem aktorem, czy przerzuciłem się na coś innego.

ROZMOWA Z
ANDRZEJEM CHYRĄ
aktorem, reżyserem

• **Andrzeja Chyra jako Feliks Stamm. Film „Kulej. Dwie strony medalu" od jutra w kinach** FOT. MATEUSZ SKWARCZEK / AGENCJA WYBORCZA.PL

DAWID DRÓŻDŻ: Jakie marzenie wypowiedziałeś, zdmuchując świeczkę z tortu?
ANDRZEJ CHYRA: Nie było szczególnego świętowania. Okres wakacyjny nie sprzyja spotkaniom w większym gronie. Poza tym za moich czasów urodziny były mniej fetowane niż imieniny. Pomyślałem więc, że w listopadzie wyprawię 60. andrzejki. Z okazji urodzin zorganizowałem tylko małe spotkanie w teatrze.

Przywiązujesz się do liczb?
– Wręcz przeciwnie. Liczby nas sztucznie organizują. Są natomiast jubileusze, które prowokują do jakichś refleksji. We wrześniu w Teatrze im. Juliusza Słowackiego w Krakowie miałem przyjemność uczestniczyć w spotkaniu z okazji 25-lecia „Długu". To była okazja, aby rzucić okiem na ten film po latach.

„Dług" opowiada też o współczesności?
– Dobra sztuka zawsze staje się w przedziwny sposób aktualna. Prawda zdarzeń i postaci zawsze przywołują coś, co będzie rymowało się z rzeczywistością. Gramy niektóre spektakle przez kilka, a nawet kilkanaście lat. Mamy możliwość śledzenia tego, jak dzieło komentuje rzeczywistość.

W 2007 roku wystawiliśmy premierowo „Anioły w Ameryce" Tony'ego Kushnera w reżyserii Krzysztofa Warlikowskiego. Spektakl porusza tematy AIDS i homoseksualizmu. Akcja rozgrywa się w połowie lat 80., kiedy w USA rządy sprawował ultraprawicowy Ronald Reagan. Wcielam się w postać Roya Cohna, który był mentorem Donalda Trumpa. Zaczynaliśmy grać ten spektakl w trakcie pierwszych rządów PiS. Temat wszystkich grzał. Potem mieliśmy okres rządów demokratycznych, bardziej liberalnych. Wydawało się, że „Anioły..." tracą na aktualności. Nagle wrócił PiS i ten spektakl dostał ognia, zaczął opowiadać o tym, co się działo w Polsce.

A legendarny trener boksu Feliks „Papa" Stamm, którego grasz teraz w filmie „Kulej. Dwie strony medalu", to postać ponadczasowa?
– To prawdziwy bohater, wzór do naśladowania, być może postać na osobny film.

Pochodził z warszawskiej rodziny, ojciec był oficerem. Lubił słodycze. Boksował w amatorskich walkach, w których do wygrania były czekoladki. Odbył 13 walk zawodowych i skończył karierę. Uznał, że nie jest właściwym materiałem na dobrego boksera, ale doskonale rozumiał, co powinno się dziać na ringu.

W latach 30. został trenerem reprezentacji. Kontynuował pracę po wojnie, co nie było oczywiste – przedwojenna przeszłość nie zawsze pomagała. Postawiono jednak na Stamma, bo zdobywał mnóstwo medali. W klasyfikacjach medalowych na wielkich imprezach Polska pokonywała nawet ZSRR, co bywało kłopotliwe. Po mistrzostwach Europy dostał telefon z reprymendą z Komitetu Centralnego. Odpowiedział: „To nie ja. To oni boksują".

Podobno spotkałeś się z wnuczką i prawnuczką Stamma. Czego się dowiedziałeś?
– Dowiedziałem się, że był człowiekiem hipernowoczesnym. Znał trzy języki, jeździł po świecie, tworzył innowacyjne systemy trenerskie. W latach 50. był jednym z pierwszych trenerów boksu, który prowadził coś w rodzaju zajęć psychologicznych. Wiedział, jak ważna jest ta sfera. Wybudował ośrodek olimpijski w Cetniewie, będący przeniesieniem obozów kondycyjnych, które podpatrzył u Skandynawów. Potrafił przekuć wiedzę w konkret.

Stamm miał niesamowity instynkt do wyławiania talentów – jednym z nich był Jerzy Kulej [w filmie gra go Tomasz Włosok], cherlawy, niepozorny chłopak, w którym Stamm dostrzegł niezwykły potencjał. W ten sposób trener uratował wielu młodych mężczyzn, którym groziło wpadnięcie w świat kryminalny.

Polskie kino nie będzie miało na razie dobrego okresu, bo duża część budżetu za czasów PiS została rozdana swoim

*Andrzej Chyra

• – urodzony w 1964 r. Absolwent aktorstwa oraz reżyserii na Akademii Teatralnej im. Aleksandra Zelwerowicza w Warszawie. Sławę przyniosła mu rola bezwzględnego gangstera w „Długu" Krzysztofa Krauzego. Występował w Teatrze Rampa, w Teatrze Studyjnym w Łodzi. W latach 2000-07 aktor Teatru Rozmaitości w Warszawie, od roku 2008 aktor stołecznego Nowego Teatru. 11 października do kin wchodzi film „Kulej. Dwie strony medalu", w którym wciela się w legendarnego trenera boksu Feliksa „Papę" Stamma.

Stamm hartował charaktery zawodników. Jako jedyny potrafił dotrzeć do Jerzego Kuleja, który znany był ze swojej niesubordynacji.
– Autorytet Stamma był niepodważalny. Zawodnicy wiedzieli, że jeśli za nim pójdą, to mają szansę coś osiągnąć. Zwłaszcza gdy byli – tak jak Jerzy Kulej – w sytuacji, która wymyka się spod kontroli.

Czytając scenariusz, pomyślałem, że w tej postaci najważniejsza jest pasja. Pasja zakłada bowiem, że coś się wydarzy – że moje marzenie się spełni.

Dotknąłeś sportu na olimpijskim poziomie nie tylko na planie filmowym. W sierpniu pokazywaliście „Kuleja" na specjalnym pokazie zorganizowanym dla naszych olimpijczyków w Paryżu.
– Po przyjeździe zażartowałem, że mam nadzieję, że medale Kuleja nie będą jedynymi złotymi medalami dla Polski podczas tych igrzysk. Wtedy nie mieliśmy jeszcze żadnego złota.

Byliśmy blisko całego wydarzenia, spotkaliśmy się ze sportowcami. Wydawało mi się, że to świetnie dotowane przedsięwzięcie. Okazało się, że – szczególnie te mniej popularne dyscypliny – cierpią na brak funduszy. W Polsce inwestuje się przede wszystkim w piłkę nożną, która nie przynosi sukcesów.

Mam nadzieję, że wspinaczka sportowa będzie naszą dyscypliną narodową. To ludzie, którzy kreują dobry obraz Polski za granicą. Sport i sztuka są dziedzinami, w które opłaca się inwestować.

Ciekawa analogia. A w polskiej sztuce też jest za mało pieniędzy?
– Jesteśmy w kryzysie. Robienie dobrych filmów wymaga pieniędzy. Polskie kino nie będzie miało na razie dobrego okresu, bo duża część budżetu za czasów PiS została rozdana swoim. Musimy szukać takich projektów, które jesteśmy w stanie zrealizować na satysfakcjonującym poziomie. Bo to, że powstanie wielkiej hollywoodzkiej produkcji było mrzonką, pokazały te wszystkie „Czerwone maki" i „Bitwy Warszawskie". Grube miliony wlane w narodowe tematy, z których wyszły słabe filmy.

Brak pieniędzy na polskich planach jest poważnym utrudnieniem. Twórcy muszą ciąć koszty na każdym kroku. Efekty widać, niestety, na ekranie.
– Nie chcę, aby twórcy musieli się ograniczać artystycznie, aby zmieścić się w budżecie. Stworzenie pełnowartościowego produktu wymaga jednak zderzenia się z rzeczywistością. Nie możemy teraz usiąść i lamentować. Musimy szukać rozwiązań.

Ostatnio pracowałem z dwiema ciekawymi młodymi reżyserkami. Tola Jesionowska nakręciła w 15 dni pełnometrażowy film. Zdjęcia do 30-minutowego filmu „Ave Eva" Agi Nowosielskiej, który brał udział w konkursie na festiwalu w Gdyni [zdobył nagrodę za reżyserię], trwały trzy dni. Potrafią odnaleźć się w warunkach, które są im dane. To ważna umiejętność, bo dla odbiorcy powody, dla których coś jest nieidealne, są nieważne.

Rząd powinien śmielej postawić na sztukę?
– Artyści to grupa zawodowa, która ma najsłabiej uregulowane stosunki, jeśli chodzi o sprawy ubezpieczenia. Dlaczego nie

eprasa.pl f5f1643cb4

IŁA

dostajemy emerytury tak jak np. księża? Znam mnóstwo artystów, którzy głodują. Ktoś powie: „Niech sobie znajdą inne zajęcie". Ale nie o to chodzi. Wykorzystujmy zdolności ludzi tam, gdzie mogą one przynieść najlepsze efekty.

Nie rozumiem, dlaczego nadal kreujemy politykę tożsamościową w podobnym stylu jak za czasów PiS-u. Donald Tusk przekazał niedawno 100 mln zł na Muzeum Powstania Warszawskiego, podczas gdy budżet wszystkich teatrów w Warszawie, które pozostają niedofinansowane, wynosi pewnie ok. 200 mln.

PiS-owi trzeba oddać, że miał jasną wizję polityki kulturalnej.
– Rozumieli, że – jak mawiał Lenin – kino jest najważniejszą ze sztuk, ponieważ ma pewien potencjał oddziaływania i manipulacji. Obecna władza tego nie rozumie i nie potrafi wykorzystać. Nie słyszę, aby Ministerstwo Kultury mówiło o tym, jaką rolę chce odgrywać w tworzeniu i promowaniu kultury. A kultura i edukacja to dziedziny, które odpowiadają za przyszłość Polski. Osiem lat, które polska szkoła zaliczyła pod rządami PiS-u, wyda nam pokolenie skażone narodowo-katolickim myśleniem.

Mówimy o roli państwa w tworzeniu sztuki. Ale przecież to system kapitalistyczny urządza naszą rzeczywistość.
– W Ameryce liberałowie mówią, że sztuka może na siebie zarabiać. Oczywiście, że tak, ale wysoka kultura na Zachodzie ma tradycję donatorów. Prywatni przedsiębiorcy inwestują ogromne pieniądze w sztukę, bo mają takie ambicje, widzimisię albo po prostu uważają, że jest to w dobrym tonie. W Polsce to tak nie wygląda.

Poza tym nie lubię tych określeń: „kapitalizm", „lewica", „prawica". Nazwy tracą swój grunt. Co dzisiaj oznacza, że ktoś jest konserwatystą? PiS mówi, że jest partią konserwatywną, ale w gruncie rzeczy jest dla mnie partią socjalistyczno-narodową. A Lewica – czym się różni od PiS-u? Mają inne poglądy na kwestie światopoglądowe, ale jedni i drudzy rozdawaliby pieniądze.

Dlaczego po wyborach zniknąłeś z życia politycznego?
– Do 15 października ubiegłego roku oddawałem się tej sferze. Niektórym zaczęło się mylić, czy jestem aktorem, czy przerzuciłem się na coś innego. Utknięcie w polityce mi zaszkodziło. Ale wtedy wydawało mi się niezbędne.

Widzę w prawicowych, nacjonalistyczno-katolickich rządach duże zagrożenie. Społeczeństwo o takim profilu byłoby nierówne i uwsteczniające, pozbawione swobody działania i dążności do samorozwoju.

Chciałbym, aby mój syn chodził do szkoły, w której nie będzie indoktrynowany, a ksiądz nie będzie wbity w jego podświadomość jako osoba będąca autorytetem.

W jakim sensie utknięcie w polityce ci zaszkodziło?
– Aktorzy, artyści, sportowcy w Stanach czy Europie uczestniczą w życiu politycznym i jest to normą, nikt nie zmienia z tego powodu swojej profesji. U nas prawdopodobnie chęć bycia niezależnym od takiej konotacji jest dużo popularniejsze. Trochę więc rzeczy mnie ominęło.

Mniej pracując, myślę, co by zrobić. Nie myślę o tym, że zbliża się wiek emerytalny. Zachwycam się migotliwością życia – tym, co piękne, i tym, co brudne. ●

Dziękujemy Warszawskiej Szkole Boksu za udostępnienie wnętrz do sesji

Po liście w obronie Maszy Potockiej

Przemoc nie ma znaczenia, jeśli ma się „dokonania"

Piton

„Cenię jej doświadczenie i wiedzę, ale nie widzę dalszej możliwości współpracy" – przed tygodniem prezydent Krakowa Aleksander Miszalski ogłosił, że zamierza zwolnić z pracy Marię Annę Potocką. Ta decyzja w świecie kultury spowodowała trzęsienie ziemi. Bo po pierwsze – w Polsce nie zwalnia się ikon. Po drugie – nie zwalnia się z instytucji (tu – z muzeum sztuki współczesnej MOCAK), którą owa ikona tworzy sama, od podstaw. Wreszcie po trzecie – nie zwalnia się, gdy w grę wchodzi mobbing. Nawet jeśli potwierdzi go sąd. Wszak chodzi przecież o „szaraczki", masę bez nazwisk i dokonań, o których można co najwyżej powiedzieć, że „pachną ofiarą" lub mają „owcze oczy".

Co z tego, że lądują na zwolnieniach od psychiatry, wyprowadzają się na drugi koniec kraju, albo w ogóle z niego wyjeżdżają i wypisują się z sektora kultury. Żeby tak od razu za to zwalniać?! To się przecież nie godzi!

●

78 osób – wybitnych dla polskiej kultury i dla Krakowa, podpisało się pod listem otwartym do prezydenta Krakowa, apelując o niezwalnianie Marii Anny Potockiej. To założycielka MOCAK-u, wieloletnia dyrektorka miejskiej galerii Bunkier Sztuki, jeszcze wcześniej – założycielka pierwszej prywatnej instytucji kultury, stworzonej jeszcze w latach 70. Jedna z najważniejszych osób dla krakowskiej i ogólnokrajowej sceny polskiej sztuki współczesnej.

O rysach na tym życiorysie wiedziało wielu – ale dopiero upubliczniony przez „Wyborczą" wyrok sądu, potwierdzający, że Maria Anna (Masza) Potocka stosowała wobec jednej z kuratorek Bunkra Sztuki mobbing, dał impuls byłym pracownikom, którzy odważyli się opowiedzieć o swojej historii w „Wyborczej". „Sposób realizacji uprawnień przez pracodawcę był zaburzony i spełniał znamiona mobbingu. (...) Dyrektor Potocka, zmierzając do likwidacji stanowisk kuratorów, tworzyła taką atmosferę pracy, która nakierowana była na to, aby dotychczasowi kuratorzy, a konkretnie powódka sama zrezygnowała z pracy. Jej działania obejmowały dyskredytowanie pracy kuratorów, dawanie im do zrozumienia, że są niepotrzebni, nazywanie ich „kretynami", kierowanie wobec nich zgryźliwych uwag i komentarzy" – czytamy w uzasadnieniu wyroku sądu. Potocka machnęła na niego ręką. Uznała, że to opinia jednej „młodej i niedoświadczonej sędzi, która uległa współczuciu wobec życiowo pokrzywdzonej kobiety".

Od wyroku można było się odwołać – ale ani miasto, ani obecna dyrektorka Bunkra Delfina Jałowik (była bliska współpracownica Potockiej) – nie chcieli tego robić. Wyrok się uprawomocnił, sprawę zamknięto. A do „Wyborczej" zgłosiło się 20 byłych pracowników Maszy Potockiej, którzy w reportażu „Za drzwiami MOCAK-u: Pachniesz ofiarą" opowiedzieli o upokarzaniu i poniżaniu, złośliwych komentarzach, bezustannej krytyce i kontroli, która powodowała u nich obniżoną samoocenę, poczucie beznadziei, stany lękowe. I na to Potocka znalazła odpowiedź: – Doprawdy, żyjemy w czasach, w których ludzie szukają krzywdy. Dawniej w każdej sytuacji szukaliśmy swojej mocy, walczyliśmy o przetrwanie. A dziś każdy chce być ofiarą. I każdy chce o krzywdzie słuchać – powiedziała w wywiadzie udzielonemu „Wyborczej".

• **Maria Anna Potocka**
FOT. JAKUB PORZYCKI / AGENCJA WYBORCZA.PL

Sprawa Potockiej stała się solą w oku dla wielu – bo, mam nadzieję, jest symbolem zmiany

Prezydent Aleksander Miszalski postanowił współpracę z Maszą Potocką zakończyć. – Moje stanowisko jest jednoznaczne. Nie akceptuję takich standardów zarządzania, komunikacji w pracy i podejścia do pracowników. Nie będzie ona pełnić funkcji dyrektorskich – zakomunikował prezydent Krakowa, poważnie narażając się polskiemu środowisku kulturalnemu.

●

Ten kontekst jest ważny, a w liście podpisanym m.in. przez Krystynę Jandę, Jana Frycza, Maję Komorowską, Cezarego Łazarewicza, Krystiana Lupę, Krzysztofa Warlikowskiego, Krystynę Zachwatowicz, Różę Thun czy byłego prezydenta Krakowa Jacka Majchrowskiego – po prostu go nie ma. Nie znajdą państwo w jego treści słów takich, jak „mobbing", „prawo pracy", „krzywda", „przemoc", które stały się podstawą zwolnienia Maszy Potockiej.

Sporo jest za to o – bezspornych! – dokonaniach Potockiej. Tyle że te potraktowane są tu nadrzędnie. Tak, jakby zasługi dla świata kultury miały usprawiedliwiać mobbing. Jakby prawo pracy i kultura zarządzania dotyczyły tylko jednostek przeciętnych, a tym wybitnym wolno było wszystko.

„Wobec takich zasług usunięcie Maszy Potockiej wydaje się rozrzutnością kulturową" – piszą sygnatariusze. Zapamiętajmy ten zwrot: „Rozrzutność kulturowa" – tak dzisiaj określa się zwolnienie z pracy kogoś, kto przez lata mobbował swoją podwładną, co zostało potwierdzone wyrokiem sądu.

Sygnatariusze listu błędnie podają, że chodzi tylko o wyrok pierwszej instancji (choć ten już się uprawomocnił). Narzekają, że Potocka jako świadek nie miała prawa do obrony, choć przecież tak skonstruowane jest prawo pracy, że oskarżonym jest instytucja, a mobber jest w sprawie jedynie świadkiem. I to instytucja wypłaca ofierze odszkodowanie, nie sprawca/sprawczyni mobbingu.

Maria Anna Potocka ma prawo do obrony – przed sądem. Ale sądzić się ze swoją pracownicą nie chce.

●

Ci, którzy występują w obronie Maszy Potockiej, w mocnych słowach mówią, że pada ona ofiarą cancel culture, kultury wykluczenia. Że dziś można: „wszystko powiedzieć, na każdego napluć, każdego zniszczyć, każdego zdeptać".

Obrońcy zapominają jednak, że nie mówimy o anonimowych wpisach na Facebooku czy portalu X, ale doświadczeniach dziesiątek ludzi, opowiedzianych często pod własnym nazwiskiem. Doświadczeniach, do których Potocka miała prawo się odnieść i z tej propozycji skorzystała, na własnych warunkach. Zapominają, że sprawa została opisana przez dziennikarkę, którą obowiązuje prawo prasowe i grozi odpowiedzialność karna. Nie zastanawiają się nad tym, że umniejszają wagę wyroku niezawisłego sądu. Że unieważniają krzywdę byłych pracowników dyrektorki MOCAK-u.

Sprawa Potockiej stała się solą w oku dla wielu – bo, mam nadzieję, jest symbolem zmiany. A tej zmiany boi się wiele osób. Obciążający dyrektorkę MOCAK-u wyrok sądu i zwolnienie z pracy, któremu przypatrywał się resort kultury, są jasnym sygnałem, że na mobbing i przemoc w instytucjach kultury nie ma już miejsca, a ich konsekwencje mogą być dalece poważniejsze aniżeli tylko medialny szum, który szybko przykryje kolejna wielka premiera czy porywająca wystawa. ●

Angelika Pitoń

eprasa.pl f5f1643cb4

Starachowice, dnia 07.10.2024 r.

STAROSTA STARACHOWICKI
GNOŚ.6821.32-34,36,38.2024

OGŁOSZENIE

Na podstawie art. 113 ust. 5 i 6, art. 114 ust 3 i 4 w związku z art. 124a ustawy z dnia 21 sierpnia 1997 r. o gospodarce nieruchomościami (tekst jedn. Dz. U. z 2024 r. poz. 1145)

Starosta Starachowicki

zawiadamia o zamiarze wszczęcia postępowania w sprawie ograniczenia sposobu korzystania z nieruchomości położonej w miejscowości Marcinków, obr. 0002, gmina Wąchock, oznaczonej jako działka nr 125 o pow. 0,5600 ha, nr 23 o pow. 0,2200 ha, nr 336/2 o pow. 0,2800 ha, nr 477/2 o pow. 0,1300 ha i nr 498/2 o pow. 0,2400 ha, których stan prawny jest nieuregulowany, poprzez zezwolenie Nexera Sp. z o. o. na przeprowadzenie przewodów i urządzeń telekomunikacyjnych tj. przewieszenie kabla światłowodowego typu ADSS o średnicy 10,4 mm na istniejących słupach energetycznych oraz ustanowienie pasa strefy kontrolowanej projektowanej sieci o szerokości 1,0 m (po 0,5 m po obu stronach od osi przewodu światłowodowego).

W związku z powyższym, jeżeli w terminie 2 miesięcy od dnia niniejszego ogłoszenia nie zgłoszą się osoby, którym przysługują prawa rzeczowe do opisanej nieruchomości, zostanie wszczęte postępowanie w sprawie ograniczenia sposobu korzystania z nieruchomości.

Z up. Starosty
Wicestarosta
Małgorzata Galas - Bąba

Kraj/34341450

—

Gdy trudno opowiedzieć o śmierci

Napisz wspomnienie

ODESZLI.PL

OBWIESZCZENIE
o utrzymaniu w mocy decyzji

Na podstawie art. 49 ustawy z dnia 14 czerwca 1960 r. *Kodeks postępowania administracyjnego* (Dz.U.2024.572) oraz art. 12 ust. 4 pkt 6 w związku art. 15 ust. 4 ustawy z dnia 24 kwietnia 2009 r. *o inwestycjach w zakresie terminalu regazyfikacyjnego skroplonego gazu ziemnego w Świnoujściu* (Dz.U.2024.1286),

WOJEWODA MAŁOPOLSKI

zawiadamia, że **Główny Inspektor Nadzoru Budowlanego, po rozpatrzeniu odwołania stron postępowania, decyzją znak: DOR.7110.215.2024.ACK z 25.09.2024 r., utrzymał w mocy zaskarżoną decyzję Wojewody Małopolskiego nr 6/BS.2024 znak: WI-II.7840.30.6.2024.EL z 16.05.2024 r.,** wydaną inwestorowi: Operator Gazociągów Przesyłowych GAZ-SYSTEM S.A., ul. Mszczonowska 4, 02337 Warszawa, działającemu przez pełnomocnika: Grzegorza Filika, o zatwierdzeniu projektu budowlanego i udzieleniu pozwolenia na budowę inwestycji pn.:

Budowa gazociągu wysokiego ciśnienia DN 700, MOP 8,4 MPa, relacji Wężerów – Przewóz, wraz z infrastrukturą towarzyszącą, w tym:

- **budową Stacji Regulacyjno-Pomiarowej (SRP) oraz Stacji Pomiarowej EC (SPEC) „Kraków-Przewóz" – miasto Kraków, wraz z drogą dojazdową i niezbędną infrastrukturą towarzyszącą;**
- **budową Zespołu Zaporowo-Upustowego (ZZU) DN 700 „Skrzeszowice" – gmina Kocmyrzów-Luborzyca, wraz z drogą dojazdową i niezbędną infrastrukturą towarzyszącą;**
- **budową Zespołu Zaporowo-Upustowego (ZZU) DN 700 „Kraków-Jeziorko" – miasto Kraków, wraz z drogą dojazdową i niezbędną infrastrukturą towarzyszącą;**
- **budową śluzy nadawczo-odbiorczej (SNO) DN 700 „Wężerów" – gmina Słomniki i niezbędną infrastrukturą towarzyszącą;**
- **budową gazociągu wysokiego ciśnienia DN 500 MOP 8,4 MPa, długość ok. 1 km wraz z niezbędną infrastrukturą (odgałęzienie DN 500);**
- **budową Zespołu Zaporowo-Upustowego (ZZU) DN 500 „Kraków-Na Niwach" – miasto Kraków (wraz z przebudową układu włączeniowego w istniejący system), wraz z drogą dojazdową i niezbędną infrastrukturą towarzyszącą;**
- **budową gazociągu wysokiego ciśnienia DN 300 o długość ok. 0,1 km łączącego projektowaną stację regulacyjno-pomiarową (SRP) Kraków-Przewóz z istniejącym gazociągiem DN 500 (gazociąg połączeniowy DN 300);**
- **budową kablowej linii światłowodowej (wzdłuż gazociągu DN 700) oraz budową elementów ochrony katodowej;**
- **budową fragmentu linii napowietrzanej elektroenergetycznej nN (po wcześniejszej rozbiórce kolidującego istniejącego odcinka z projektowanym zamierzeniem budowlanym);**
- **budową fragmentu linii napowietrzanej linii teletechnicznej (po wcześniejszej rozbiórce kolidującego istniejącego odcinka z projektowanym zamierzeniem budowlanym);**
- **przebudową istniejącego gazociągu wysokiego ciśnienia DN 300 na długości ok. 0,2 km (przebudowywany gazociąg DN 300);**

Miejsce wykonywania robót budowlanych:
Inwestycją objęte są nieruchomości (lub ich części) położone w granicach terenu wskazanego we wniosku, zlokalizowane w województwie małopolskim:

1. Powiat **krakowski:**
   a. gmina **Kocmyrzów-Luborzyca,** jednostka ewidencyjna 120605_2 Kocmyrzów-Luborzyca:
   – miejscowość **Czulice**, obręb 0002 Czulice, działki nr 100, 124, 125, 129, 25, 26, 27, 286, 287, 293, 294, 295, 296, 297, 298, 299, 312, 344/25, 345/2, 347, 348, 349, 350, 351, 355, 356, 358, 359, 567, 568, 572, 579, 6;
   – miejscowość **Goszyce**, obręb 0004 Goszyce, działki nr 265/1 (265/5, 265/6)*, 265/2, 304, 305, 368;
   – miejscowość **Karniów**, obręb 0007 Karniów, działki nr 10, 112, 114/1, 114/2, 115/2, 116, 117, 118, 119, 123, 124, 127, 128, 131, 132, 134, 135, 136, 137, 138, 147, 148, 20, 22, 23, 25, 26, 28, 29, 294, 295, 299, 30, 300, 301/2, 31, 313, 363, 364/1, 364/2, 54, 55/1, 55/2, 62, 676, 677, 69/1, 69/2, 70/1, 70/2, 70/3, 70/4, 71, 9;
   – miejscowość **Pietrzejowice**, obręb 0015 Pietrzejowice, działki nr 1, 2/1, 2/2, 22, 250, 253/1, 253/2, 254, 27/1, 27/2, 28/1, 29/4, 30/2, 31/1, 32/7, 33, 36/1, 36/2, 37, 38/2, 39, 40, 41, 42, 43, 44, 45, 46, 47, 48, 49, 50, 51, 52, 53, 54, 55, 56, 57/1, 57/2, 58, 6/1, 6/3, 6/4, 7/5, 7/6, 7/8, 89/2, 89/3, 90, 91/16, 91/6, 92/10, 92/9, 93/1, 94/1;
   – miejscowość **Rawałowice**, obręb 0017 Rawałowice, działki nr 193/1, 194, 195, 196, 214, 215, 216, 217, 218/1, 218/3, 219, 224, 225, 227/2, 228/6, 228/8, 252/12, 252/8, 253, 254/10, 254/18, 254/8, 258, 259, 264, 267, 368, 369, 371, 373, 374, 375, 385;
   – miejscowość **Skrzeszowice**, obręb 0022 Skrzeszowice, działki nr 231/1, 231/5, 231/6, 231/7, 232/1, 233/1, 233/2, 234, 235/2, 235/3, 235/4, 235/5, 235/7, 295, 298, 299, 3/1, 300 (300/1, 300/2)*, 301 (301/1, 301/2)*, 302/1, 302/2, 303, 304, 306, 317/1, 323/1, 332, 333, 334/1, 335/1, 389, 391, 392, 393/19, 399/1, 399/2, 399/3, 4, 401, 402, 407/52, 5/1;
   b. gmina **Słomniki,** jednostka ewidencyjna 120612_5 Słomniki:
   – miejscowość **Brończyce**, obręb 0001 Brończyce, działki nr 112, 122, 126, 130, 22/14, 23/3, 24/1, 24/10, 24/11, 24/13, 24/14, 24/15, 24/16, 24/17, 24/18, 24/19, 24/2, 24/3, 24/36, 24/4, 24/5, 24/6, 24/7, 24/9, 27, 31/3, 32/1, 33/1, 38/5, 39/1, 39/2, 39/5, 41/2, 41/3, 41/5, 42, 43, 44, 45, 46, 66/3, 66/4, 66/6, 67/1, 67/2, 68, 69/4, 69/5, 70, 71, 72/2, 73/1, 73/5, 73/6, 74/1, 84/1, 93, 94;
   – miejscowość **Czechy**, obręb 0002 Czechy, działki nr 225, 258, 259, 260, 261, 262/1, 262/2, 264, 266/12, 266/13, 269, 393/2;
   – miejscowość **Kępa**, obręb 0006 Kępa, działki nr 153, 156/1, 156/2, 157, 159, 160, 166/3, 166/4, 166/5, 166/6, 174, 175/1, 175/5, 176, 177, 178/2, 179/1, 179/2, 179/3, 179/5, 180, 181, 2, 205, 208, 214, 215, 220, 235, 3, 4, 46/3, 49, 5, 50/1, 50/2, 51/1, 51/2, 57/2, 60/1, 60/2, 61/2, 63/2, 64/3, 65/1, 65/2, 66, 67;
   – miejscowość **Prandocin**, obręb 0012 Prandocin, działki nr 100, 102, 104, 105, 107/2, 109/5, 11, 112, 114, 116, 118/1, 118/2, 120, 121, 123, 124, 125, 128/2, 129, 13/3, 130/2, 131/1, 132/1, 133, 134, 135/1, 135/2, 136/1, 136/2, 137/1, 137/2, 138, 139, 14, 140, 141/2, 142/2, 142/3, 143, 144, 145, 146, 147/1, 147/4, 15/11, 15/12, 151, 16, 17, 18, 19, 192/2, 20, 21, 22, 23, 24, 25/2, 26, 27/2, 27/4, 28, 29/4, 30/1, 31/1, 31/2, 32/1, 32/2, 33, 338, 34/2, 340/2, 341, 342/1, 342/2, 343/1, 343/2, 344, 345, 346, 347/2, 348, 349, 35, 350, 351, 352, 353/1, 353/2, 354, 355, 356, 357, 36/2, 37, 372, 377, 378, 38, 4, 40/6, 41, 43/12, 44/1, 45/1, 46, 47, 48, 49/2, 50/1, 51/5, 52/1, 53, 54, 55, 56, 57/2, 58/1, 59, 60/2, 61/2, 62/2, 63/1, 64/2, 65, 68/1, 68/2, 69/1, 69/2, 7/1, 7/2, 70/1, 70/3, 71/1, 71/2, 72, 73/5, 73/9, 74, 75, 76/6, 77, 78, 80, 81, 88, 9, 90, 92/1, 92/2, 94, 96, 98;
   – miejscowość **Prandocin Iły**, obręb 0013 Prandocin Iły, działki nr 193/22, 193/7, 194/5, 194/6, 195/2, 300/3, 495/6, 495/7;
   – miejscowość **Prandocin Wysiołek**, obręb 0014 Prandocin Wysiołek, działki nr 322/1, 348, 430, 434, 442/1, 451, 452/1, 452/2, 453, 454, 455, 456, 457, 458/1, 458/2, 480;
   – miejscowość **Trątnowice**, obręb 0019 Trątnowice, działki nr 104, 105, 106, 108/2, 111, 298, 78, 79, 80, 81, 82, 83, 84, 85, 86, 87/1, 87/2, 87/3;
   – miejscowość **Waganowice**, obręb 0020 Waganowice, działki nr 125/5, 126/4, 127/2, 158/2, 159/2, 160/2, 161/2, 23, 24, 25, 26, 27, 344, 346/1, 64, 66/2, 66/3, 67, 68, 69, 70, 71, 72, 74/7, 75/4, 75/8, 76, 78/1, 79/1, 80/3, 80/4, 81/3, 81/4, 81/6, 81/7;
   – miejscowość **Wężerów**, obręb 0022 Wężerów, działki nr 690, 698/1, 698/2 (698/3, 698/4)*, 699/1, 699/2, 700/3, 700/4, 701/24, 701/25, 701/26, 701/27, 701/3;
2. Powiat **proszowicki:**
   a. gmina **Koniusza,** jednostka ewidencyjna 121401_2 Koniusza:
   – miejscowość **Wronin**, obręb 0028 Wronin, działki nr 28/2, 28/3, 29/1, 29/2, 29/3;
   – miejscowość **Zielona**, obręb 0029 Zielona, działki nr 101, 107/4, 108, 109/1, 109/3, 109/4, 137, 148, 152, 153, 156, 157, 163, 165/1, 165/2, 32/1, 32/2, 35, 36, 39/1, 41/12, 41/13, 44/1, 44/2, 45, 46, 47, 48/4, 49, 50, 51/7, 98, 99;
   b. gmina **Radziemice,** jednostka ewidencyjna 121406_2 Radziemice:
   – miejscowość **Obrażejowice**, obręb 0009 Obrażejowice, działki nr 1/2, 2, 3, 350, 4/1, 4/2, 5, 6, 7, 8;
3. Powiat **Kraków:**
   a. gmina Kraków, jednostka ewidencyjna 126103_9 **Nowa Huta**:
   – miejscowość Kraków, obręb 0019 **NH-19,** działka nr 5;
   – miejscowość Kraków, obręb 0021 **NH-21,** działki nr 185/3, 185/4, 186/3, 186/4, 187, 188, 197, 198, 285, 286;
   – miejscowość Kraków, obręb 0022 **NH-22,** działki nr 119, 120, 121, 122, 124, 127, 130, 152 (152/1, 152/2)*, 153, 19, 193/1, 193/2, 20, 200/1, 200/2, 201/1, 201/2, 203, 205, 207, 209, 21, 213, 214/1, 214/2, 23, 24, 246/2, 247/3, 247/4, 247/5, 25, 27, 28, 29, 30, 32, 33, 34, 347/2, 348, 351/1, 352, 353, 354, 410/10, 410/6, 410/7, 410/8, 410/9, 433, 44, 443, 444, 445, 446, 448, 449, 45, 450, 46, 47, 48, 50, 51, 52/1, 53, 54/1, 55, 56, 57, 58, 59/1, 60, 61/1, 62;
   – miejscowość Kraków, obręb 0023 **NH-23,** działki nr 111, 112, 113, 118, 119, 120, 121, 122, 151, 152, 153, 154, 155, 156, 157, 158, 159, 160, 161, 162, 163, 164, 165, 166, 167, 212, 213, 215, 216, 217, 219/5, 221/1, 222, 223, 224, 225, 27, 3, 372/2, 374, 383, 384, 385, 386, 387, 388, 389, 390, 391, 392, 393, 396, 398, 399, 4, 400, 401, 404, 405, 406, 407, 408, 409, 5, 6/2;
   – miejscowość Kraków, obręb 0024 **NH-24,** działki nr 113, 148, 158, 159, 160, 161, 163, 164, 165, 166, 167, 168, 169, 209/1, 210, 212, 213, 214, 215, 216, 222, 223, 234, 235, 34/1, 54, 55, 93, 94;
   – miejscowość Kraków, obręb 0035 **NH-35,** działki nr 113, 114, 115, 153/1, 155/1, 40, 49, 50, 52/1, 52/2, 53, 54/4, 58, 59, 60, 61, 63, 64, 65/14, 74/7, 75/2, 77, 78/1;
   – miejscowość Kraków, obręb 0036 **NH-36,** działki nr 106, 107, 108, 109, 110, 111, 112, 113, 114, 115, 12, 125, 126, 127, 13, 193, 194, 195, 196, 197, 198, 199, 200, 201, 202, 204, 205, 215, 216, 217, 218, 219, 263, 264, 265/1, 265/2, 266, 267, 268, 269, 272, 273, 274, 275, 276, 277, 279, 291/2, 291/3, 291/4, 292/3, 292/4, 292/5, 292/6, 301, 302/1, 302/2, 302/3, 302/5, 303, 304/6, 316/5, 359/1, 359/10, 359/11, 359/8, 359/9, 360/49, 360/50, 360/51, 360/52, 365/3, 370, 382, 52/1, 52/2, 53, 55, 56, 57, 60, 7/4, 71/3, 77, 79, 8/4, 8/5, 8/6, 80, 81, 82, 83, 86/2, 88, 89, 9/1, 90;
   – miejscowość Kraków, obręb 0038 **NH-38,** działki nr 11, 12, 13, 14, 16, 18/1, 19, 20, 30, 31, 32, 35;
   – miejscowość Kraków, obręb 0039 **NH-39,** działki nr 108, 12, 13, 16, 17, 18, 26, 27/1, 27/2, 31, 32, 33, 34, 36/4, 38, 41, 435, 45, 46, 532, 533/4, 539, 54, 55/1, 56, 57, 65;
   – miejscowość Kraków, obręb 0040 **NH-40,** działki nr 100/2, 101/2, 111, 112, 115/1, 116, 118/2, 119, 120, 121, 122, 124, 125, 126, 142, 143/2, 177, 179, 180, 181, 182, 183/2, 186, 187/2, 188/2, 189, 190, 191/1, 192, 193, 194, 195, 196/1, 197, 198/1, 199/1, 200, 201, 202, 203, 204, 205, 206, 207, 208/1, 209, 210, 211, 215, 216, 218, 220, 262, 266, 292/3, 295/2, 298, 350, 351/2, 359/10, 359/11, 359/12, 359/9, 362, 365, 96, 98/2;
   – miejscowość Kraków, obręb 0042 **NH-42,** działki nr 39/1, 39/2, 58/1, 58/2, 59/1, 60/1, 60/2, 61, 62/1, 62/2, 63, 71, 96, 97;
   – miejscowość Kraków, obręb 0043 **NH-43,** działki nr 76/10, 76/13, 76/15, 76/22, 76/24, 76/25, 76/26 (76/30, 76/31)*, 76/27, 76/6, 77/5, 77/6, 79/1, 79/5, 97/1, 97/2;
   – miejscowość Kraków, obręb 0046 **NH-46,** działki nr 240/1, 240/3;
   – miejscowość Kraków, obręb 0060 **NH-60,** działki nr 158/1, 174/1, 250/1, 251/1, 252/1, 253/1, 254/1, 255/1;
   – miejscowość Kraków, obręb 0061 **NH-61,** działki nr 110/1, 118/1, 362/1, 363/1, 364/1, 372/1, 373/1, 374/1, 375/1, 376/1, 377/1, 378/1, 379/1, 380/1, 381/1, 382/1, 383/1, 390/23, 390/24, 390/25, 397/1, 398/1, 399/1, 400/1, 401/1, 410, 414, 65/1, 66/1, 74/1, 79/1;
   b. gmina Kraków, jednostka ewidencyjna 126104_9 **Podgórze**:
   – miejscowość Kraków, obręb 0108 **P-108,** działki nr 124/2, 127/2, 128/2, 130/3, 131/3, 132/3, 133/3, 134/3, 135/2, 136/3, 137/2, 138/2, 139/2, 145, 150, 153/2, 154, 155/3, 155/4, 156, 157/1, 157/2, 158/1, 158/2, 158/3, 159/2, 183/2, 184, 187, 188, 189, 190, 191, 192, 194, 195, 202, 203, 204, 209, 216, 217, 218/1, 218/2, 220/1, 220/2, 221, 222/1, 222/2, 252, 253 (253/1, 253/2)*, 254 (254/1, 254/2)*, 255, 256 (256/1, 256/2)*, 257/1 (257/3, 257/4)*, 257/2 (257/5, 257/6)*, 259 (259/1, 259/2)*, 307, 308, 310, 312, 314, 315, 317, 321, 322, 325, 326, 50, 51, 52, 53, 537, 54, 543/2, 547/1, 548 (548/1, 548/2)*, 55, 558, 56, 57, 576, 577, 578, 579, 580, 581 (581/1, 581/2, 581/3)*;
   – miejscowość Kraków, obręb 0109 **P-109,** działki nr 10, 14, 15, 16, 18, 19, 20, 21, 25, 26, 71, 8/1, 8/2, 8/3, 9/3.

* Działki w nawiasach powstaną z podziałów działek ujętych w decyzji lokalizacyjnej znak: WIIV.747.1.11.2023 z 04.10.2023 r. *o ustaleniu lokalizacji inwestycji towarzyszącej inwestycjom w zakresie terminalu* (sprostowanej postanowieniem znak: WIIV.747.1.11.2023 z 30.11.2023 r.) z chwilą, gdy decyzja ta stanie się ostateczna. Działki te będą działkami zajętymi pod planowaną inwestycję.

Obszar oddziaływania obiektu, o którym mowa w art. 28 ust. 2 ustawy z dnia 7 lipca 1994 r. *Prawo budowlane* (Dz.U.2024.725 ze zmianami), nie wykracza poza teren objęty wnioskiem o pozwolenie na budowę.

Zainteresowane strony lub ich pełnomocnicy (legitymujący się pełnomocnictwem sporządzonym zgodnie z art. 32 i 33 *Kodeksu postępowania administracyjnego*, które podlega opłacie skarbowej zgodnie z przepisami ustawy z dnia 16 listopada 2006 r. *o opłacie skarbowej*) mogą zapoznać się z treścią decyzji Głównego Inspektora Nadzoru Budowlanego, w Wydziale Infrastruktury Małopolskiego Urzędu Wojewódzkiego w Krakowie, ul. Basztowa 22, pokój nr 66, w dniach pracy Urzędu, w godzinach: 7.30 – 15.30, po uprzednim umówieniu, telefon kontaktowy nr 12 39 21 ***666 – powołując się na znak sprawy: WI-II.7840.30.6.2024.EL***.

Zgodnie z art. 49 *Kodeksu postępowania administracyjnego* doręczenie uważa się za dokonane po upływie 14 dni od dnia publicznego ogłoszenia.

Obwieszczenie podlega publikacji:
– na tablicach ogłoszeń Małopolskiego Urzędu Wojewódzkiego w Krakowie, na stronie internetowej Urzędu Wojewódzkiego oraz w Biuletynie Informacji Publicznej (art. 12 ust. 1 i 1a w związku z art. 12 ust. 4 pkt 1 oraz art. 15 ust. 4 ustawy *o inwestycjach w zakresie terminalu regazyfikacyjnego skroplonego gazu ziemnego w Świnoujściu*);
– na tablicy ogłoszeń, na stronie internetowej i w Biuletynach Informacji Publicznej:
■ Urzędu Miasta Krakowa,
■ Urzędu Miasta i Gminy Słomniki,
■ Urzędu Gminy Kocmyrzów-Luborzyca,
■ Urzędu Gminy Koniusza,
■ Urzędu Gminy Radziemice,
właściwych ze względu na lokalizację inwestycji w zakresie terminalu (art. 8 ust. 1 pkt 3 i 4 ww. ustawy);
– w prasie o zasięgu ogólnopolskim (art. 8 ust. 1 pkt 3 ww. ustawy).

1

Kraj/34341219

eprasa.pl f5f1643cb4

Gdy trudno opowiedzieć o śmierci

Napisz wspomnienie

ODESZLI.PL

1 S2G

Ogłoszenie Nr 21/I/2024
Burmistrza Miasta i Gminy Witnica
z dnia 8 października 2024 r.

Ogłaszam pierwszy przetarg ustny nieograniczony na sprzedaż na własność nieruchomości zabudowanej garażem położonej w Witnicy
oznaczonej w ewidencji gruntów i budynków nr działki **1298/47** o pow. **0,0019 ha.** Dla w/w nieruchomości Sąd Rejonowy w Gorzowie Wlkp. Wydział Ksiąg Wieczystych prowadzi księgę wieczystą nr GW1G/00077600/0, ww. działka nie jest objęta mpzp. Zgodnie ze Studium Uwarunkowań i Kierunków Zagospodarowania Przestrzennego Miasta i Gminy Witnica zatwierdzonym Uchwałą Rady Miejskiej w Witnicy nr XXII/118/2004r., z dnia 30.09.2004r., nieruchomość stanowi tereny komunikacji kołowej, miejsca postoju, parkingi, stacje paliw.
Cena wywoławcza: **18.000,00 zł**
Wysokość wadium: **1.800,00 zł**
Nabywca nieruchomości będzie musiał ponadto uregulować jednorazowo kwotę za ustanowienie służebności przejazdu i przechodu przez działkę 1298/20 celem zapewnienia nieruchomości 1298/47 dostępu do drogi publicznej – ul. Ogrodowej. Wartość służebności określono na kwotę **1.350,00 zł** (tysiąc trzysta pięćdziesiąt złotych) plus podatek VAT według obowiązującej stawki.
Przetarg odbędzie się **25 listopada 2024 r. o godz. 14.00** w siedzibie Urzędu Miasta i Gminy Witnica przy ul. Plac Andrzeja Zabłockiego nr 6, w sali konferencyjnej.
Pełna treść ogłoszenia zawierająca szczegółowe informacje została umieszczona na stronie internetowej w Biuletynie Informacji Publicznej http://bip.wrota.lubuskie.pl/ugwitnica/przetargi/29/status/, oraz wywieszona na tablicy ogłoszeń w siedzibie Urzędu Miasta i Gminy Witnica.
Szczegółowe informacje można uzyskać w Wydziale Gospodarki Gruntami, Geodezji i Rolnictwa, ul. Plac Andrzeja Zabłockiego 6, pok. 25. Tel. (95) 721 64 58.

Lubuskie/34341265

AB.6740.6.14.2024.MJ.ER Bełchatów, dnia 07.10.2024 r.

OBWIESZCZENIE

STAROSTY BEŁCHATOWSKIEGO

Na podstawie art. 11 d ust. 5 i 6 ustawy z 10 kwietnia 2003 r. o szczególnych zasadach przygotowania i realizacji inwestycji w zakresie dróg publicznych (tekst jednolity: Dz. U. z 2024 r., poz. 311 z późn. zm.) oraz art. 49 ustawy z dnia 14 czerwca 1960 r. Kodeks postępowania administracyjnego (tekst jednolity: Dz. U. z 2024 r., poz. 572) Starosta Bełchatowski

zawiadamia

że na wniosek Wójta Gminy Bełchatów**, reprezentowanego przez pełnomocnika Pana Tomasza Kowieszko,** z dnia 02.09.2024 r. zostało wszczęte postępowanie w sprawie wydania decyzji o zezwoleniu na realizację inwestycji drogowej pod nazwą: **„**Rozbudowa i przebudowa drogi w Zalesnej"

Działki istniejącego pasa drogowego znajdujące się w całości w liniach rozgraniczających teren inwestycji:

powiat bełchatowski, gmina Bełchatów, obr. Wola Mikorska-Zalesna, dz. nr ewid.: 343/1,

Działki znajdujące się w całości w liniach rozgraniczających teren inwestycji (nie podlegające podziałowi) przeznaczone do przejęcia w całości na rzecz inwestora:

powiat bełchatowski, gmina Bełchatów, obr. Wola Mikorska-Zalesna, dz. nr ewid.: 273/12, 221/1, 204/4, 203/5, 413/5

Działki położone w części w liniach rozgraniczających teren inwestycji wymagające zatwierdzenia projektów podziału:

powiat bełchatowski, gmina Bełchatów, obr. Wola Mikorska-Zalesna, dz. nr ewid.: 229 (229/1*, 229/2), 228 (228/1*, 228/2), 227/2 (227/5*, 227/6), 227/1 (227/3*, 227/4), 226/2 (226/5*, 226/6), 226/1 (226/3*, 226/4), 225 (225/1*, 225/2), 224 (224/1*, 224/2), 223 (223/1*, 223/2), 222/4 (222/13*, 222/14), 222/7 (222/11*, 222/12), 222/2 (222/9*, 222/10), 219 (219/1*, 219/2), 218 (218/1*, 218/2), 217/1 (217/6*, 217/7), 217/3 (217/4*, 217/5), 216/3 (216/4*, 216/5), 215 (215/1*, 215/2), 214 (214/1*, 214/2), 213 (213/1*, 213/2), 212 (212/1*, 212/2), 211 (211/1*, 211/2), 210 (210/1*, 210/2), 209/2 (209/10*, 209/11), 209/3 (209/8*, 209/9), 209/5 (209/6*, 209/7), 408/3 (408/4*, 408/5), 407/3 (407/7*, 407/8), 407/4 (407/5*, 407/6), 202/2 (202/5*, 202/6), 202/1 (202/3*, 202/4), 201/2 (201/3*, 201/4), 200/2 (200/3*, 200/4), 199/5 (199/8*, 199/9), 199/4 (199/6*, 199/7), 196 (196/1*, 196/2), 195 (195/1*, 195/2), 194/1 (194/5*, 194/6), 194/2 (194/3*, 194/4), 193 (193/1*, 193/2), 192 (192/1*, 192/2), 191 (191/1*, 191/2), 190 (190/1*, 190/2), 189 (189/1*, 189/2), 232 (232/1*, 232/2), 233 (233/1*, 233/2), 234 (234/1*, 234/2), 235 (235/1*, 235/2), 237/1 (237/3*, 237/4), 238/3 (238/5*, 238/6), 238/1 (238/7*, 238/8), 404/1 (404/49*, 404/50), 404/2 (404/51*, 404/52), 404/6 (404/53*, 404/54), 248/1 (248/23*, 248/24), 249/1 (249/22, 249/23), 250/1 (250/3*, 250/4), 251/1 (251/4*, 251/5), 252/6 (252/25*, 252/26), 252/4 (252/27*, 252/28), 253/2 (253/3*, 253/4), 253/1 (253/5*, 253/6), 254 (254/1*, 254/2), 255 (255/1*, 255/2), 256 (256/1*, 256/2), 257 (257/1*, 257/2), 258 (258/1*, 258/2), 259/1 (259/3*, 259/4), 259/2 (259/5*, 259/6), 260/1 (260/10*, 260/11), 260/2 (260/12*, 260/13), 261/1 (261/3*, 261/4), 262 (262/1*, 262/2), 263/2 (263/3*, 263/4), 264 (264/1*, 264/2), 265 (265/1*, 265/2), 266/2 (266/6*, 266/7), 266/1 (266/8*, 266/9), 267/1 (267/7*, 267/8), 268/1 (268/3*, 268/4), 269/1 (269/4*, 269/5), 270/1 (270/3*, 270/4), 270/2 (270/5*, 270/6), 403 (403/1*, 403/2), 271 (271/1*, 271/2), 272 (272/1*, 272/2)

powiat bełchatowski, gmina Bełchatów, obr. Parzno-Lesisko, dz. nr ewid.: 190 (190/1*, 190/2)

(oznaczenia: przed nawiasem podano nr działki ulegającej podziałowi, w nawiasie z gwiazdką nr działki po podziale przeznaczonej pod inwestycję drogową)

Działki położone w liniach rozgraniczających terenu inwestycji:

powiat bełchatowski, gmina Bełchatów, obr. Wola Mikorska-Zalesna, dz. nr ewid.: 343/2, 231/6, 273/13,

powiat bełchatowski, gmina Bełchatów, obr. Parzno-Lesisko, dz. nr ewid.: 710

Informuję, że można zapoznać się z w/w wnioskiem o zezwoleniu na realizację inwestycji drogowej oraz załączonymi do niego materiałami i dokumentami i składać ewentualne uwagi i wnioski do czasu wydania orzeczenia w sprawie w Wydziale Architektury i Budownictwa Starostwa Powiatowego w Bełchatowie (ul. Pabianicka 26, 97-400 Bełchatów, pokój nr A 16, tel. 44 635-86-82) w godzinach urzędowania (pon., śr-pt. godz. 7^{30} – 15^{30}, wt. godz. 7^{30}-17^{00}).

Zgodnie z art. 49 KPA zawiadomienie przez obwieszczenie uważa się za dokonane po upływie 14 dni od daty publicznego ogłoszenia.

Łódź/34341048

Ogłoszenie Nr 19/I/2024
Burmistrza Miasta i Gminy Witnica
z dnia 8 października 2024 r.

Ogłaszam pierwszy przetarg ustny nieograniczony na sprzedaż na własność nieruchomości zabudowanej garażem położonej w Witnicy
oznaczonej w ewidencji gruntów i budynków nr działki **1298/48** o **pow. 0,0018 ha.** Dla w/w nieruchomości Sąd Rejonowy w Gorzowie Wlkp. Wydział Ksiąg Wieczystych prowadzi księgę wieczystą nr GW1G/00077600/0, ww. działka nie jest objęta mpzp. Zgodnie ze Studium Uwarunkowań i Kierunków Zagospodarowania Przestrzennego Miasta i Gminy Witnica zatwierdzonym Uchwałą Rady Miejskiej w Witnicy nr XXII/118/2004r., z dnia 30.09.2004r., nieruchomość stanowi tereny komunikacji kołowej, miejsca postoju, parkingi, stacje paliw.
Cena wywoławcza: **17.000,00 zł**
Wysokość wadium: **1.700,00 zł**
Nabywca nieruchomości będzie musiał ponadto uregulować jednorazowo kwotę za ustanowienie służebności przejazdu i przechodu przez działkę 1298/20 celem zapewnienia nieruchomości 1298/48 dostępu do drogi publicznej – ul. Ogrodowej. Wartość służebności określono na kwotę 1.350,00 zł (tysiąc trzysta pięćdziesiąt złotych) plus podatek VAT według obowiązującej stawki.
Przetarg odbędzie się **25 listopada 2024 r. o godz. 12.00** w siedzibie Urzędu Miasta i Gminy Witnica przy ul. Plac Andrzeja Zabłockiego nr 6, w sali konferencyjnej.
Pełna treść ogłoszenia zawierająca szczegółowe informacje została umieszczona na stronie internetowej w Biuletynie Informacji Publicznej http://bip.wrota.lubuskie.pl/ugwitnica/przetargi/29/status/, oraz wywieszona na tablicy ogłoszeń w siedzibie Urzędu Miasta i Gminy Witnica.
Szczegółowe informacje można uzyskać w Wydziale Gospodarki Gruntami, Geodezji i Rolnictwa, ul. Plac Andrzeja Zabłockiego 6, pok. 25. Tel. (95) 721 64 58.

Lubuskie/34341267

Ogłoszenie Nr 20/I/2024
Burmistrza Miasta i Gminy Witnica
z dnia 8 października 2024 r.

Ogłaszam pierwszy przetarg ustny nieograniczony na sprzedaż na własność nieruchomości zabudowanej garażem położonej w Witnicy
oznaczonej w ewidencji gruntów i budynków nr działki **1298/49** o pow. **0,0018 ha.** Dla w/w nieruchomości Sąd Rejonowy w Gorzowie Wlkp. Wydział Ksiąg Wieczystych prowadzi księgę wieczystą nr GW1G/00077600/0, ww. działka nie jest objęta mpzp. Zgodnie ze Studium Uwarunkowań i Kierunków Zagospodarowania Przestrzennego Miasta i Gminy Witnica zatwierdzonym Uchwałą Rady Miejskiej w Witnicy nr XXII/118/2004r., z dnia 30.09.2004r., nieruchomość stanowi tereny komunikacji kołowej, miejsca postoju, parkingi, stacje paliw.
Cena wywoławcza: **17.000,00 zł**
Wysokość wadium: **1.700,00 zł**
Nabywca nieruchomości będzie musiał ponadto uregulować jednorazowo kwotę za ustanowienie służebności przejazdu i przechodu przez działkę 1298/20 celem zapewnienia nieruchomości 1298/49 dostępu do drogi publicznej – ul. Ogrodowej. Wartość służebności określono na kwotę 1.350,00 zł (tysiąc trzysta pięćdziesiąt złotych) plus podatek VAT według obowiązującej stawki.
Przetarg odbędzie się **25 listopada 2024 r. o godz. 13.00** w siedzibie Urzędu Miasta i Gminy Witnica przy ul. Plac Andrzeja Zabłockiego nr 6, w sali konferencyjnej.
Pełna treść ogłoszenia zawierająca szczegółowe informacje została umieszczona na stronie internetowej w Biuletynie Informacji Publicznej http://bip.wrota.lubuskie.pl/ugwitnica/przetargi/29/status/, oraz wywieszona na tablicy ogłoszeń w siedzibie Urzędu Miasta i Gminy Witnica.
Szczegółowe informacje można uzyskać w Wydziale Gospodarki Gruntami, Geodezji i Rolnictwa, ul. Plac Andrzeja Zabłockiego 6, pok. 25. Tel. (95) 721 64 58.

Lubuskie/34341266

Syndyk masy upadłości osoby fizycznej nieprowadzącej działalności gospodarczej Beaty Nasiadko sprzeda z wolnej ręki udział w wysokości 10/16 w prawie użytkowania wieczystego działki nr 361/2 położonej w Dębnie przy ul. Demokracji 18, jednostka ewidencyjna Dębno-Miasto, obręb ewidencyjny nr 321003_4.0006, zabudowanej budynkiem mieszkalnym oraz budynkami gospodarczymi stanowiącymi odrębną nieruchomość, dla której prowadzona jest księga wieczysta nr SZ1M/00018861/9, za najwyższą zaoferowaną cenę nie niższą niż 40% wartości oszacowanej, tj. 90.000 zł.

Warunkiem uczestnictwa w konkursie jest wpłacenie wadium oraz złożenie oferty zgodnej z regulaminem konkursu, w terminie do dnia 7.11.2024 r. do godziny 15.00, w dwóch egzemplarzach: jeden egzemplarz należy kierować do Biura Syndyka Anna Malek, ul. 5 Lipca 44/1, 70-374 Szczecin, drugi do Sędziego Komisarza na adres Sąd Rejonowy Szczecin-Centrum XII Wydział Gospodarczy, ul. Narutowicza 19, 70-231 Szczecin (decyduje data wpływu).

Szczegółowe warunki konkursu oraz sprzedaży zawarte są w regulaminie konkursu.

Dodatkowe informacje można uzyskać poprzez e-mail:
malek@kancelariaszczecin.eu.

Szczecin/34341149

BURMISTRZ MIASTA
I GMINY POBIEDZISKA
RPP.6722.26.2024.EZ

Pobiedziska, dnia 10 października 2024 r.

OGŁOSZENIE
w sprawie przystąpienia do sporządzenia miejscowego planu zagospodarowania przestrzennego zachodniej części obrębu Łagiewniki

Na podstawie art. 17 pkt 1 ustawy z dnia 27 marca 2003 r. o planowaniu i zagospodarowaniu przestrzennym (t.j. Dz. U. z 2024 r. poz. 1130) oraz art. 39 i art. 40, w związku z art. 46 ust. 1 i art. 54 ust. 2 i 3 ustawy z dnia 3 października 2008 r. o udostępnianiu informacji o środowisku i jego ochronie, udziale społeczeństwa w ochronie środowiska oraz o ocenach oddziaływania na środowisko (t.j. Dz. U. z 2024 r. poz. 1112) zawiadamiam o podjęciu przez Radę Miejską Gminy Pobiedziska Uchwały Nr VII/66/2024 z dnia 29 sierpnia 2024 r. w sprawie przystąpienia do sporządzenia **miejscowego planu zagospodarowania przestrzennego zachodniej części obrębu Łagiewniki.**

Zainteresowani mogą składać wnioski do wyżej wymienionego planu miejscowego oraz uwagi` i wnioski do przeprowadzanej strategicznej oceny oddziaływania na środowisko w terminie do **4 listopada 2024 r.** Wniosek powinien zawierać nazwisko, imię, nazwę i adres wnioskodawcy, przedmiot wniosku oraz oznaczenie nieruchomości, której dotyczy.

Granice obszaru objętego sporządzanym planem określa załącznik graficzny, dostępny na stronie internetowej Biuletynu Informacji Publicznej Gminy Pobiedziska www.bip.pobiedziska.pl w zakładce: Planowanie Przestrzenne > komunikaty. Natomiast formularz wniosku dotyczący aktu planowania przestrzennego dostępny jest w zakładce: Planowanie Przestrzenne > wnioski do pobrania.

Jednocześnie informuję, iż zgodnie z art. 40 ustawy z dnia 3 października 2008 r. o udostępnianiu informacji o środowisku i jego ochronie, udziale społeczeństwa w ochronie środowiska oraz o ocenach oddziaływania na środowisko, uwagi oraz wnioski mogą być wnoszone w formie pisemnej, ustnie do protokołu lub za pomocą środków komunikacji elektronicznej bez konieczności opatrywania ich bezpiecznym podpisem elektronicznym (na adres: umig@pobiedziska.pl), w nieprzekraczalnym terminie do dnia **4 listopada 2024 r.**

Organem właściwym do rozpatrzenia uwag i wniosków jest Burmistrz Miasta i Gminy Pobiedziska.

Niniejsze obwieszczenie zostaje podane do publicznej wiadomości poprzez zamieszczenie na stronie Biuletynu Informacji Publicznej Urzędu Miasta i Gminy w Pobiedziskach oraz poprzez wywieszenie na tablicy ogłoszeń Urzędu Miasta i Gminy w Pobiedziskach, ul. Kościuszki 4.

Burmistrz Miasta i Gminy Pobiedziska

Administratorem danych osobowych jest Burmistrz Miasta i Gminy Pobiedziska. Dane są przetwarzane w oparciu o przepisy prawa oraz w celu realizacji zadań w interesie publicznym. Szczegółowe informacje o danych osobowych dostępne są na stronie internetowej: www.bip.pobiedziska.pl oraz w siedzibie Urzędu Miasta i Gminy w Pobiedziskach

Poznań/34341283

eprasa.pl f5f1643cb4

Polacy nowej generacji

19-letni syn Nigeryjczyka oraz 24-letni syn Ghańczyka właśnie debiutują na zgrupowaniu futbolowej reprezentacji kraju. I otwierają nową erę.

Rafał Stec

• **Maximillian Oyedele na poniedziałkowym treningu reprezentacji Polski**
FOT. KUBA ATYS / AGENCJA WYBORCZA.PL

W postaciach obu piłkarzy ujrzymy odbicie tendencji, którą obserwujemy na ulicach. Nawet bez wnikania w statystyki wiemy, że dynamicznie przybywa u nas imigrantów – przede wszystkim z Ukrainy, Azji, Afryki, ale też Ameryki Południowej. Kiedy zamawiasz Ubera lub jedzenie na wynos, to w dużych miastach właściwie nie zdarza się już, by obsłużył cię Polak.

Obrazki z własnego doświadczenia: w przededniu powstania niniejszego artykułu jego autora wiózł Thulani, obywatel RPA, któremu w Siedlcach żyło się ciężko, „bo mało kto znał angielski", ale Warszawą jest zachwycony, zamierza zostać zawsze, ożenić się z Polką, wychować u nas dzieci. A falafela w stojącej w mokotowskim sąsiedztwie kebabowni tego samego wieczoru przygotował Sohel, przybysz z Bangladeszu, który spędził dwie dekady w Arabii Saudyjskiej oraz Katarze, gdzie niezbyt mu się podobało, bo w obu krajach źle traktuje się ludzi takich jak on, „jak służących". Polacy są jego zdaniem inni, szanują każdego.

Kto wie, może córka lub syn Thulaniego zagra w przyszłości w biało-czerwonym stroju? Życiorysy Maximilliana Oyedele i Michaela Ameyawa są zbliżone do biografii, o jakiej mówił rozmarzony południowoafrykański kierowca. Obaj mają polskie matki i niepolskich ojców, a różni ich to, że pierwszy urodził się w brytyjskim Salford i może grać dla trzech krajów (także dla Anglii i Nigerii), a drugi pochodzi z Łodzi, u nas dorastał, jest stuprocentowo tutejszy. Ghanę odwiedził raz, jako szkrab i – jak opowiadał na portalu Widzew.com – „praktycznie nic z tego pobytu nie pamięta". Kibicuje drużynom z krajów obojga rodziców, ale już wiele lat temu twierdził, że gdyby ze sobą zagrały, nie miałby żadnego dylematu, dopingowałby biało-czerwoną.

Zimbabweński Ślązak

Z powoływanymi do reprezentacji piłkarzami, którzy nie wyglądają lub nie brzmią jak przeciętny obywatel naszego państwa, oswajamy się od lat. Na początku bieżącego stulecia fetowaliśmy nigeryjskiego napastnika Emmanuela Olisadebe (choć zdarzyło się również, że z trybun pofrunęły w jego kierunku banany), potem gwiazdą był brazylijski rozgrywający Roger Guerreiro (choć słyszał też, że „nigdy nie będzie Polakiem", kontrowersje wywoływał nadzwyczajny tryb przyznania mu obywatelstwa), ostatnio na prawej obronie biegał Matthew Cash, który całe życie spędził w Wielkiej Brytanii. W pewnym okresie (czasy trenera Franciszka Smudy) uganialiśmy się za każdym, u kogo można było wykryć polskie korzenie i kto umiał z sensem kopnąć piłkę.

Polski futbol imigranci również mogą wynieść na wyższy poziom. I jako idole młodzieży przyczynić się do wyplenienia uprzedzeń

Tamci zawodnicy byli jednak, by tak rzec, sztucznie przyszywani – naturalizowani, potrzebowali załatwienia im w urzędach paszportu. Często nie mieli z Polską kompletnie nic wspólnego, przylecieli w celach zarobkowych, do pracy, czyli dla gry w klubie. Przypadki Oyedele, zatrudnionego w Legii Warszawa, oraz Ameyawa, występującego w Rakowie Częstochowa, są inne. Zwłaszcza tego drugiego – tutaj się urodził, ganiał po łódzkim podwórku. Jego ojciec także był piłkarzem, ale po epizodzie w Petrochemii Płock rozłożyły go kontuzje, poszedł na studia, został nauczycielem.

Dotąd koszulkę reprezentacji zakładał tylko jeden niebiały piłkarz urodzony w Polsce. Przedwcześnie zmarły Robert Mitwerandu był synem studiującego w Katowicach obywatela Zimbabwe, urodził się w Chorzowie, piłkę kopał między familokami, płynnie mówił również po śląsku – ale on otrzymał powołanie tylko do kadry juniorskiej. W dorosłej pierwszym jest Ameyaw, który wraz z Oyedele otwiera nową erę – jednolite do niedawno społeczeństwo błyskawicznie się nam dywersyfikuje, pojawienie się w sporcie kolejnych potomków imigrantów (lub polskich emigrantów, którzy związali się z obcokrajowcami np. w Wielkiej Brytanii) wydaje się nieuniknione.

Kiedy Francuz zostaje Arabem

Wstukiwałem powyższe słowa z duszą na ramieniu, bo w trzeciej dekadzie XXI wieku nie wypada już zwracać uwagi na kolor skóry. Przebudowujący drużynę trener Michał Probierz zaprosił na zgrupowanie dwóch młodych zdolnych, oby się sprawdzili – koniec tematu, kropka.

Niestety, zdążyliśmy już przekonać się, że czarny Polak wciąż pozostaje dla nas zjawiskiem egzotycznym, z którym niekoniecznie wszyscy sobie radzą. W końcu sierpnia zaproszony do telewizyjnego studia Ameyaw usłyszał „komplement", że doskonale mówi w naszym języku, a także pytania, czy rozumie słowo „lutuj" i czy zna datę bitwy pod Grunwaldem. Padło też dowcipne „na Śląsku jesteś, wyglądasz jak górnik". Piłkarz zachował się z klasą i cierpliwie, choć musiał czuć się zażenowany – po wypowiedzeniu przezeń pierwszego zdania staje się jasne, że polszczyzna to jego ojczysty język, a na lekcjach historii zapoznawał się z tym samym programem, co wszyscy inni ligowcy, których przed kamerą się nie egzaminuje.

Dlatego można założyć, iż obecność obu debiutantów w drużynie narodowej – o ile zagrają, na razie uczestniczą tylko w zgrupowaniu przed meczami z Portugalią i Chorwacją – będzie swego rodzaju testem. Próbą pozwalającą ustalić, na jakim etapie cywilizacyjnego rozwoju się znajdujemy. Jak np. zareagują kibice, gdy Oyedele popełni błąd, dzięki któremu rywale zdobędą bramkę? Od piłkarzy z krajów zachodnich nierzadko słyszeliśmy frazy jak ta rzucona swego czasu przez Karima Benzemę, który oznajmił, że „jeśli strzela gole, to jest Francuzem, a kiedy nie strzela, staje się Arabem".

Przed nami więc test, ale również szansa. W drużynach narodowych w Europie często było widać nadciągającą zmianę demograficzną najwcześniej, bo imigranci lub dzieci imigrantów z oczywistych względów posiadają cechy potrzebne do osiągnięcia sukcesu w sporcie – zaryzykowali, porzucili swój kraj, muszą pokonywać trudności życia w obcej kulturze, pragną społecznego awansu, więc wyróżniają się determinacją, wytrwałością. Na tegorocznych mistrzostwach kontynentu odsetek zawodników o imigranckich korzeniach, ze skomplikowaną tożsamością, był rekordowy, a przede wszystkim wyższy niż generalnie w społeczeństwach, które reprezentowali. A bohaterami złotej Hiszpanii zostali Lamine Yamal, który na butach wymalował flagi Gwinei Równikowej (ojczyzna matki) oraz Maroka (na cześć ojca), oraz Nico Williams, którego ghańscy rodzice szli po odmianę losu na piechotę, przez Saharę.

Polski futbol imigranci również mogą wynieść na wyższy poziom. I jako idole młodzieży przyczynić się do wyplenienia uprzedzeń. Na naszych stadionach – w przeciwieństwie do obiektów włoskich czy hiszpańskich – rasistowskie skandale zresztą nie wybuchają, a o pewnej ewolucji zachowań świadczą słowa zapiewajły z Żylety, który przed meczem Legii z Betisem Sewilla wyryczał do swoich braci i sióstr po szalu: „Słuchajcie, kur... Nie buczeć na Murzynów!". ●

OGŁOSZENIE WŁASNE WYDAWCY Kraj/34336191

Fundacja Dzieciom „Zdążyć z Pomocą" zwraca się z prośbą o pomoc finansową dla podopiecznej Wiktorii Domańskiej, która urodziła się z artrogrypozą. To rzadkie schorzenie, które powoduje wrodzone, wielostawowe przykurcze (tzw. wrodzona sztywność stawów). Dziewczynka jest po serii operacji rąk oraz po przeszczepie mięśnia piersiowego do bicepsa , po każdej operacji musi być intensywnie rehabilitowana. Wiktora jest pod opieką wielu lekarzy specjalistów, Rodzice sami rehabilitują Wiktorię poprzez wykonywanie serii ćwiczeń zleconych przez lekarza. Mimo, iż wkładają całe serce i wysiłek w samodzielną rehabilitację, nie są w stanie sami zapewnić córce powrotu do zdrowia, dlatego z całego serca bardzo prosimy o pomoc finansową, która byłaby szansą na lepsze życie dla Wiktorii.

Fundacja Dzieciom „Zdążyć z Pomocą"

42 2490 0005 0000 4600 7549 3994

z dopiskiem: na pomoc i ochronę zdrowia Wiktorii Domańskiej (5943)

34332507

wyborcza

REDAKCJA ul. Czerska 8/10, 00-732 Warszawa
Telefon: 22 555 66 00 (czynny w dni powszednie w godz. 10-17);
E-mail: redakcja@wyborcza.pl
Listy do redakcji: listy@wyborcza.pl
Redakcja nie zwraca tekstów niezamówionych oraz zastrzega sobie prawo ich redagowania i skracania.
Wnioski i pytania w sprawie ochrony danych osobowych: iod@wyborcza.pl
REDAKTOR NACZELNY: Adam Michnik
PIERWSZY ZASTĘPCA, REDAKTOR NACZELNY WYBORCZA.PL: Roman Imielski
ZASTĘPCY: Aleksandra Sobczak, Bartosz T. Wieliński
PROJEKT GRAFICZNY: Jacek Utko
GRAFICY: Magdalena Birska, Paweł Kapusta, Tomasz Lebioda, Paweł Lubowicz, Agata Łuszcz, Jakub Piotrowski, Łukasz Rudnikowski
PORTRETY AUTORÓW: Agata Marszałek
Prenumerata cyfrowa: prenumerata.wyborcza.pl; pomoc@wyborcza.pl, 22 555 54 55, 519 255 455
Inne formy prenumeraty: wyborcza.pl/prenumerataGW

Kolportaż: Problemy z dostępnością „Wyborczej" lub z właściwą mutacją lokalną, informacje o możliwości kupienia dodatków: kolportaz@wyborcza.pl
Gazeta Wyborcza w serwisach społecznościowych: facebook.com/wyborcza, twitter.com/gazeta_wyborcza, instagram.com/gazeta_wyborcza
WYDAWCA
Wyborcza sp. z o.o., ul. Czerska 8/10
00-732 Warszawa; NIP: 521-403-30-11
PREZES ZARZĄDU: Wojciech Bartkowiak
CZŁONKOWIE ZARZĄDU: Mikołaj Chrzan, Joanna Kwas

REKLAMA
Dyrektor sprzedaży: Marta Gądek
Biuro reklam i ogłoszeń:
ul. Czerska 8/10, 00-732 Warszawa
reklama@wyborcza.pl; 22 555 55 55, faks: 22 555 54 44
DRUK: Wyborcza sp. z o.o.
ISSN 0860-908X

Rozpowszechnianie redakcyjnych materiałów publicystycznych bez zgody wydawcy jest zabronione.

IZBA WYDAWCÓW PRASY
NAKŁAD KONTROLOWANY

1 RP

eprasa.pl f5f1643cb4