GAZETA
wyborcza
wyborcza.pl
NIE MA WOLNOŚCI BEZ SOLIDARNOŚCI

Środa, 14 października 2026 | Redaktorka prowadząca **Alina Janusz** | Cena gazety **7,99 zł** (w tym 8% VAT) | nr 240.11339, 1

Nakład 32 tys. + **298,5 tys. prenumerat cyfrowych**

Wybory w USA

Musk, Trump i fake newsy

Czy jedna z największych darowizn w historii amerykańskiej polityki i opowieści Donalda Trumpa o umięśnionym ciele senatora z Ohio mają szansę wpłynąć na preferencje wyborców? ▶ **8**

Diesel z Rosji do USA? Donald Trump może posunąć się jeszcze dalej. Komentarz ▶ **2**

Internet

Jak rosyjskie trolle (nie) zniknęły

Post, który najprawdopodobniej uruchomił lawinę, namierzył niemiecki dziennikarz Jan Vollmer z internetowego serwisu miesięcznika gospodarczego „Capital” ▶ **11**

Musical

Kościuszko rapuje o równości

FOT. KRZYSZTOF ZATYCKI / AGENCJA WYBORCZA.PL

Musical „Kościuszko” jest przedsięwzięciem zaskakująco udanym. Bardzo sprawnym warsztatowo, zrobionym inteligentnie i z rozmachem ▶ **14-15**

Reportaż

Mecenas z telewizji

Trudno uwierzyć, że ktoś, znając naszą dramatyczną sytuację, mógł nas jeszcze tak oszukać – mówią poszkodowani przez adwokata Ernesta Z. ▶ **16-17**

Wydaje Wyborcza Sp. z o. o.
nr indeksu 348198

ISSN 0860-908X
9 770860 908136 42>

1 RP

Dramat okupowanych Oleszek

Rosja zamknęła miasto

Dramatyczna sytuacja w Oleszkach w obwodzie chersońskim. Rosja nie zgadza się na ewakuację głodujących mieszkańców ani na dostarczenie im pomocy humanitarnej. Żeby uciec, muszą pokonać „drogę śmierci”.

• **Zniszczone budynki w Oleszkach w obwodzie chersońskim w kontrolowanej przez Rosję Ukrainie. Kadr z nagrania z drona, opublikowanego 12 września 2026 r.** FOT. 34TH SEPARATE MARINE BRIGADE „BORYSFEN”

Piotr Andrusieczko

KIJÓW

O dramacie Ukraińców w okupowanych przez Rosjan Oleszkach przypomniał Wołodymyr Zełenski, podczas zakończonego wczoraj w Warszawie Warsaw Security Forum. – Nie mówimy już o głodzie, mówimy o ludobójstwie. Odzyskanie stamtąd naszych ludzi jest bardzo trudne. To bolesna rzecz – stwierdził. Rosja nie zgadza się na ukraińskie propozycje ewakuacji głodujących mieszkańców ani na dostarczenie im pomocy humanitarnej. A opuszczenie okupowanego miasta na własną rękę jest bardzo niebezpieczne. Trzeba pokonać „drogę śmierci”, czyli zaminowaną trasę bacznie strzeżoną przez rosyjskie drony. Ma około dwudziestu kilometrów.

Izolacja i głód

Oleszki to nieduże miasto położone na lewym brzegu Dniepru, naprzeciw Chersonia. Na początku 2022 roku mieszkało tutaj około 24 tys. osób.

Od pierwszego dnia rosyjskiej inwazji Oleszki wraz z południem Chersońszczyzny znajdują się pod okupacją. Co prawda jesienią 2022 roku Ukraińcy przeprowadzili udaną kontrofensywę i odbili Chersoń, ale front zatrzymał się na rzece Dniepr.

Sytuacja w Oleszkach znacząco pogorszyła się po tym, jak w czerwcu 2023 roku rosyjska armia wysadziła w powietrze zaporę Kachowskiej Elektrowni Wodnej. W konsekwencji większość miasta została zatopiona. Ukraińcy prowadzili ewakuację ludności, ale uniemożliwiali im ją rosyjscy żołnierze, prowadząc ostrzał miejscowości.

Z czasem postępowała izolacja miasta, a władze okupacyjne skazały mieszkańców na głód. Według ukraińskich danych po raz ostatni oficjalnie dostarczono tam żywność 26 maja. Od tego czasu ludzie zostali zmuszeni do szukania różnych sposobów na przetrwanie. Pojawiły się informacje o tym, że gotują i jedzą zebrane chwasty, ale też doniesienia o śmierci głodowej.

Mieszkańcy nie mają dostępu do lekarstw i pomocy medycznej. Problemem jest także dostęp do czystej wody oraz energii elektrycznej – do tej drugiej mieszkańcy mają dostęp jedynie przez kilkadziesiąt minut dziennie.

Według przedstawicieli ukraińskich władz i organizacji obrony praw człowieka w Oleszkach przebywa obecnie od 2 do 2,5 tys. mieszkańców, a w okolicy do 6 tys. Wśród nich są osoby starsze o ograniczonej mobilności oraz około 200 dzieci.

Dwie duże akcje

27 września i 4 października ukraińscy wojskowi przy pomocy dronów przeprowadzili dwie operacje przerzucenia pomocy humanitarnej przez Dniepr do okupowanego miasta. W obu przypadkach dostarczono około 4 ton żywności, środków higienicznych i leków oraz smakołyków dla dzieci.

Ze względu na skalę działania oraz rosyjskie polowanie na ukraińskie drony zadanie nie było proste. – Przeznaczamy środki i ludzi na ochronę tych przesyłek, aby ludzie mogli je odebrać. Pilnujemy tego maksymalnie, żeby nie przyjeżdżali Rosjanie, nie zabierali przesyłek, nie przesłuchiwali i nie aresztowali ludzi – powiedział ukraińskim dziennikarzom z telewizji Suspilne „Bołharycz”, dowódca jednostki specjalnej biorącej udział w operacji.

Ukraińcy twierdzą, że okupanci starają się uniemożliwić mieszkańcom Oleszek skorzystanie z pomocy: skonfiskowali część żywności, a kilku mieszkańców, którzy odebrali paczki, aresztowali.

Mieszkańcy Oleszek potrzebują pomocy

Jeśli w najbliższym czasie nic się nie zmieni, to zimą sytuacja mieszkańców Oleszek znacznie się pogorszy.

Kijów stara się mobilizować społeczność międzynarodową do wywarcia nacisku na Rosję. 13 września minister spraw zagranicznych Andrij Sybiha oświadczył, że Rosja trzyma ludność cywilną Oleszek w pułapce, oraz wezwał do natychmiastowego zapewnienia dostępu do miasta i utworzenia korytarzy humanitarnych.

„Rozpaczliwe warunki w Oleszkach przypominają, że żyjąca pod rosyjską okupacją ukraińska ludność cywilna musi mierzyć się z poważnymi naruszeniami praw człowieka w atmosferze narastającego bezprawia” – napisał Ołeksandr Tołokonnikow, zastępca szefa Chersońskiej Obwodowej Administracji Wojskowej, w artykule opublikowanym 8 października na stronie amerykańskiego think tanku American Council.

Ukraiński urzędnik przypomniał, że Freedom House klasyfikuje okupowane przez Rosję ukraińskie ziemie jako najmniej wolne miejsce na świecie. „Ta ponura rzeczywistość jest chyba najbardziej widoczna w Oleszkach, całym mieście poddawanym blokadzie i powolnemu głodzeniu przez Kreml” – dodał Tołokonnikow. ●

> *Nie mówimy już o głodzie, mówimy o ludobójstwie. Odzyskanie stamtąd naszych ludzi jest bardzo trudne. To bolesna rzecz*
>
> **WOŁODYMYR ZEŁENSKI**
> prezydent Ukrainy

eprasa.pl fe04712680

Bartosz T. Wieliński

Co jeszcze może zrobić Trump przed wyborami?

Im bliżej wyborów połówkowych do Kongresu, tym większa desperacja w Białym Domu. Jej skalę widać po ogłoszonym przez Trumpa rosyjsko-ukraińskim „rozejmie energetycznym", czyli porozumieniu, że strony wstrzymają się od atakowania infrastruktury energetycznej. Choć w Kijowie wzbudziło ono całkowite zaskoczenie, a Moskwa nie przerwała po jego ogłoszeniu ataków na ukraińskie elektrociepłownie, Trump uważał, że rozejm jest dogadany i obowiązuje. Gdy dziennikarze dopytywali, na jakiej podstawie tak sądzi, odparł: „Bo ja tak powiedziałem". Trumpowska pycha połączona z bezsilnością dopełnia obrazu kryzysu, w jakim znalazły się Stany Zjednoczone.

Wszystko to dzieje się w kontekście nadchodzących midterms, połówkowych wyborów do Kongresu, w których według sondaży Partia Republikańska może stracić większość w Izbie Reprezentantów i w Senacie. To efekt coraz głębszego rozczarowania Trumpem. Zamiast obiecanego dobrobytu jest gospodarcza stagnacja i wzrost cen. W tym cen paliwa, co jest konsekwencją zarówno polityki celnej Trumpa, jak i rozpoczętej przez niego bezsensownej wojny z Iranem. A przecież prezydent USA obiecywał wygaszanie wojen, na Ukrainie pokój miał zaprowadzić w ciągu 24 godzin.

Największe zagrożenie związane jest z reakcją Trumpa na wynik wyborów

Dowodem desperacji Trumpa jest też powszechnie krytykowana umowa z Putinem na dostawy rosyjskiego paliwa do USA, co ma obniżyć ceny na stacjach benzynowych i poprawić przedwyborcze sondaże. Jest jednak jasne, że to się nie uda, bo zapowiadane rosyjskie dostawy będą zbyt małe, by wpłynąć na ceny na rynku w USA.

To nie koniec. Możemy spodziewać się kolejnych nieprzyjaznych kroków administracji wobec Ukrainy, by w ten sposób zmusić Kijów do przyjęcia ugodowej postawy wobec Rosji. Wstrzymanie współpracy wywiadowczej miałoby dla walczącego kraju katastrofalne skutki. Amerykanie dostarczali Ukraińcom w czasie rzeczywistym informacje o ruchach rosyjskich jednostek, ostrzegali przed atakami. Wywiady europejskie utratę danych z USA mogą zrekompensować tylko częściowo. Pod względem technologii wywiadowczych Europa jest ciągle w tyle.

Trump – choć obiecywał, że tego nie zrobi – może wznowić ataki na Iran, licząc że zmusi Teheran do kapitulacji. Wiadomo, że Pentagon przygotowuje plany nowej operacji, w pobliże Bliskiego Wschodu wróciły tankowce powietrzne. W sytuacji, w jakiej znalazł się prezydent USA, nic już nie zdziwi. Ani ogłoszenie wycofania sił z Europy, ani nawet wojskowa operacja przeciwko Kubie.

Największe zagrożenie związane jest z reakcją Trumpa na wynik wyborów. Czy, jeśli sondaże się potwierdzą i wyborcy pozbawią Republikanów większości w obydwu izbach Kongresu, Trump uzna ich wynik? Mamy w pamięci furię, z jaką kwestionował wyniki wyborów prezydenckich w 2020 r., i sprowokowany nią szturm jego zwolenników na Kapitol z 6 stycznia 2021 r. Trzeba na poważnie założyć, że może dojść do powtórki, i to na większą skalę. ●

Hipokryzja i manipulowanie faktami tego środowiska jest okropne. Oni wiedzą, że pobrudzili ręce sobie w tym, że mamy cały czas hejt w internecie, bardzo złych treści, nielegalnych treści i dzisiaj chcieliby od tego uciec

KRZYSZTOF GAWKOWSKI,
wicepremier i minister cyfryzacji w TOK FM o sporze z Kancelarią Prezydenta o ustawę dotyczącą bezpieczeństwa w internecie

Zakopane
Ćwiczenia na wyciągu

FOT. MAREK PODMOKŁY / AGENCJA WYBORCZA.PL

Zakopane, 12 października 2026 roku. Strażacy z PSP ćwiczą ewakuację ludzi z wyciągu na Stacji Narciarskiej Horenda. To w ramach przypomnienia procedur ratowniczych przed zbliżającym się sezonem narciarskim.

Błędy w ocenie matur

32

TYSIĄCE

A dokładnie 32 294 – tyle wniosków o weryfikację wyników egzaminu dojrzałości złożyli do tej pory tegoroczni maturzyści (mają czas do 8 stycznia), wskazując błędy, jakie – ich zdaniem – popełnili egzaminatorzy. W 5925 przypadkach OKE przyznała im rację.

Więcej ▶ Wyborcza.pl

Nie żyje aktor znany z „Breaking Bad"
„To było całe jego życie"

RJ Mitte zmarł w miniony poniedziałek w mieście Brownsville w stanie Teksas. Miał 34 lata. Aktor znany był z serialu „Breaking Bad".

Walter White (Bryan Cranston), zdesperowany, ale też piekielnie skuteczny bohater „Breaking Bad", miał syna. Grał go RJ Mitte, aktor, który urodził się z mózgowym porażeniem dziecięcym. Swoje doświadczenie życia z niepełnosprawnością wykorzystał w roli White'a Juniora w słynnym serialu wyróżnionym nagrodą Emmy.

„Z głębokim smutkiem przyjęliśmy wiadomość o tragicznej śmierci ukochanego aktora, filantropa i obrońcy praw osób z niepełnosprawnościami RJ-a Mitte'a" – oświadczył przedstawiciel aktora.

RJ Mitte był aktorem z niewielkim doświadczeniem, zanim dostał angaż do serialu „Breaking Bad". „Wniósł do swojej postaci surową wrażliwość, mierząc się z dorastaniem i stopniowym odkrywaniem sekretnego życia swojego ojca, barona narkotykowego" – pisze „The New York Times".

Urodził się w 1992 roku w Jackson w stanie Missisipi, był dzieckiem adoptowanym. Cierpiał na mózgowe porażenie dziecięce, a w dzieciństwie nosił ortezy wspomagające układ ruchu. Wychowywał się w Luizjanie z matką i siostrą, spędzał też czas na teksańskim ranczu swoich dziadków ze strony matki. W dzieciństwie przeżył jeszcze jedną traumę – jego matka została sparaliżowana po wypadku samochodowym.

FOT. REUTERS / MARIO ANZUONI

Gdy z rodziną przeniósł się do Los Angeles, zaczął chodzić tam do studia aktorskiego i zagrał kilka ról drugoplanowych, m.in. w „Hannah Montana". Miał 13 lat, gdy wziął udział w castingu do roli Flynna w „Breaking Bad". Pasował jak ulał – twórcy serialu potrzebowali młodego aktora, który miał brązowe włosy, duże brwi i lekkie porażenie mózgowe.

„To było moje życie. Poza metamfetaminą" – przyznawał w wywiadach. Serial – uznany przez „The New York Times" za „najlepszy serial telewizyjny XXI wieku" – trafił na małe ekrany w 2008 roku i był emitowany do 2013 roku. RJ Mitte grał w nim do ostatniego odcinka. ●

Anna S. Dębowska

OGŁOSZENIE WŁASNE WYDAWCY 34456993

NEWSLETTERY WYBORCZEJ

Wszystkie piszą ludzie, nie maszyny
Nasi najlepsi redaktorzy.

Możesz wybrać z bogatej oferty ponad **40** różnych newsletterów.

Zapisz się na: **wyborcza.pl/newslettery**

wyborcza.pl



2 RP

eprasa.pl fe04712680

W DRODZE DO ENERGII JUTRA

Przed nami Polski Kongres Naftowy i Gazowniczy

Transformacja energetyczna musi iść w parze z bezpieczeństwem dostaw, dostępnością energii i rozwojem kompetencji.

O roli ropy naftowej i gazu ziemnego w tym procesie będą rozmawiać uczestnicy Polskiego Kongresu Naftowego i Gazowniczego, który odbędzie się 21–22 października w Warszawie. Jego ważny element stanowi Young Professionals Forum — przestrzeń dla młodych specjalistów, którzy będą współtworzyć energetykę przyszłości.

Wydarzenie organizowane przez ORLEN zgromadzi przedstawicieli biznesu, nauki i administracji oraz międzynarodowych ekspertów i analityków rynku energii. Będą oni dyskutować m.in. o znaczeniu ropy i gazu w transformacji energetycznej, dostępie do surowców, nowych technologiach oraz kompetencjach potrzebnych branży w kolejnych dekadach.

Dlaczego warto rozmawiać o ropie i gazie?

Transformacja energetyczna nie oznacza prostego zastąpienia jednych technologii drugimi. To proces, w którym bezpieczeństwo energetyczne, rozwój niskoemisyjnych rozwiązań i wykorzystanie dotychczasowych kompetencji muszą wzajemnie się uzupełniać. Sektor naftowo-gazowniczy przez dekady budował doświadczenie w geologii, inżynierii, logistyce czy zarządzaniu dużymi projektami. Dziś te kompetencje w połączeniu z zaawansowaną analityką i narzędziami bazującymi na sztucznej inteligencji, mogą wspierać rozwój nowych obszarów energetyki i technologii niskoemisyjnych.

Young Professionals Forum: przestrzeń dla młodych talentów

Szczególne miejsce w programie zajmie Young Professionals Forum. To propozycja dla studentów, absolwentów, młodych inżynierów, specjalistów od cyfryzacji, osób już związanych z energetyką oraz tych, którzy szukają ścieżki zawodowej w tym sektorze i chcą lepiej zrozumieć stojące przed nim wyzwania. Forum ma pokazać, że energetyka to nie tylko stabilne zatrudnienie, ale również nowe technologie, ambitne projekty i realny wpływ na bezpieczeństwo gospodarki.

Nowe technologie, nowe role, nowe kompetencje

Współczesny sektor Oil & Gas coraz częściej przypomina zaawansowaną organizację technologiczną. Obok geologów, wiertników i inżynierów potrzebuje analityków danych, programistów, ekspertów cyberbezpieczeństwa, specjalistów od automatyki i sztucznej inteligencji. To właśnie oni wspierają analizę danych geologicznych, optymalizację produkcji czy monitoring infrastruktury.

Rosnące znaczenie mają także cyfrowe bliźniaki złóż i instalacji, Internet rzeczy, robotyka, technologie ograniczania emisji, rozwiązania wodorowe, wychwytywanie i składowanie CO_2 oraz raportowanie ESG. Dla młodych profesjonalistów oznacza to możliwość pracy przy projektach łączących inżynierię, cyfryzację, innowacje i odpowiedzialność za klimat.

Co w programie?

Ropa naftowa i gaz ziemny będą osią kongresowej debaty, ale dyskusje wyjdą daleko poza ich rolę. Uczestnicy skoncentrują się na kluczowych trendach kształtujących nie tylko branżę Oil & Gas, ale również szeroko pojętą energetykę i nowoczesny przemysł. Gros rozmów dotyczyć będzie nowych technologii, w tym roli sztucznej inteligencji, uczenia maszynowego i zaawansowanych rozwiązań wspierających operacje w sektorze naftowym i gazowniczym.

Program Young Professionals Forum obejmie panele dyskusyjne, spotkania z ekspertami, networking, sesje mentoringowe i interaktywne warsztaty, w tym symulację odwiertu w poszukiwaniu ropy naftowej i gazu ziemnego, która pozwoli uczestnikom lepiej zrozumieć skalę, złożoność i technologiczny charakter współczesnego sektora Oil & Gas.

Wśród tematów znajdą się m.in. zastosowanie doświadczeń branży naftowo-gazowniczej w nowych obszarach energetyki, paliwa przyszłości, rozwój produktów niskoemisyjnych oraz nowe modele biznesowe, odpowiadające na wyzwania transformacji. Szczególnie ważnym wątkiem będzie rola ludzi i ich kompetencji – bo to oni zdecydują, jak skutecznie nowe technologie zostaną wdrożone w praktyce.

Energia jutra zaczyna się dziś

Polski Kongres Naftowy i Gazowniczy będzie miejscem rozmowy o tym, jak bezpiecznie przejść od energetyki, którą znamy, do systemu, który budujemy. W centrum tej zmiany są technologie, inwestycje i zasoby, ale także ludzie – ich wiedza, odwaga i gotowość do wszechstronnego rozwoju.

POLSKI KONGRES NAFTOWY I GAZOWNICZY
POWERING THE FUTURE
21-22.10.2026
Muzeum Historii Polski w Warszawie
ORLEN
Porozmawiajmy o tym, co dalej z energetyką, przemysłem, surowcami i bezpieczeństwem.
dwa dni pełne inspirujących wystąpień
debaty branżowe
networking z profesjonalistami
Zeskanuj kod – dołącz do ekspertów i liderów rynku.
www.polishoilandgas.com

eprasa.pl fe04712680

Dzieci i szkodliwe treści w internecie

Nie potrafimy odpowiedzieć na ten świat zagrożeń

Okazało się, że mamy zupełnie inny wymiar zagrożeń, w którym zanurzone są nasze dzieci, a my dopiero teraz wkraczamy w ten świat i nie umiemy na niego odpowiedzieć. **Rodzice nie potrafią wesprzeć swojego dziecka, więc rezygnują z rozmowy, monitoringu i ochrony.**

ROZMOWA Z
MARTYNĄ RÓŻYCKĄ
szefową Dyżurnet.pl w NASK

JOANNA SOSNOWSKA: Od kilku dni mamy czarną serię ataków nożowników, przy czym najbardziej szokujące są ataki dzieci w szkołach. Policja zatrzymała już w tej sprawie ponad 170 osób – niektóre z dzieciaków miały zgromadzony prawdziwy arsenał. Co się dzieje?
MARTYNA RÓŻYCKA: – Wszyscy sobie zadajemy to pytanie. I ja bym to osadziła ostrożniej, szczególnie patrząc na te zdarzenia, które wcale nie są podobne do ataków w szkołach. Warto się zastanowić, czy nie wrzucamy do jednego worka wszystkich incydentów z użyciem noża, a tych pewnie codziennie czy w tygodniu jest kilka. Natomiast dzisiaj, gdy ten nóż pojawia się w jakimś czynie, musimy poczekać na analizy organów ścigania, żeby zobaczyć, czy w ogóle są tu jakieś podobieństwa. My tego z zewnątrz po prostu nie widzimy.

Ta sytuacja obnaża jednak wiele niepokojących trendów w naszym społeczeństwie informacyjnym. Pierwsza rzecz to samo zdarzenie, którym zajmą się służby. Druga to reakcja społeczeństwa. Powinniśmy już wiedzieć, jak korzystać z sieci, i weryfikować źródła, korzystając z oficjalnych komunikatów. Zamiast tego popełniamy ogromne błędy, bo żyjemy w kulcie natychmiastowości. Chcemy natychmiastowych odpowiedzi na złożone tematy i nie potrafimy zaakceptować, że rzetelna analiza wymaga czasu.

Trzeci wątek dotyczy internetu dzieci i młodych ludzi, który drastycznie różni się od świata dorosłych. Dotychczas mówiliśmy o cyberbezpieczeństwie w ujęciu twardym, o dezinformacji w kontekście polityki. Tymczasem okazało się, że mamy zupełnie inny wymiar zagrożeń, w którym zanurzone są nasze dzieci, a my dopiero teraz wkraczamy w ten świat i nie umiemy na niego odpowiedzieć. Rodzice nie potrafią wesprzeć swojego dziecka, więc rezygnują z rozmowy, monitoringu i ochrony. A te działania powinny rozpocząć się w momencie, gdy dziecko dostaje do ręki tablet czy telefon – a może nawet wtedy, gdy to my sami publikujemy w sieci informacje o nim.

Zaczęłaś od apelu do dorosłych, ale wy w Dyżurnecie monitorujecie głównie treści zagrażające dzieciom. Jak się rozkłada obecnie liczba zgłoszeń, które dostajecie? Ile dotyczy seksualnego wykorzystywania dzieci, ile przemocy?
– To trudne do porównania. Dyżurnet.pl został założony w 2005 r. i wtedy największą grupą zgłoszeń były te związane z seksualnym wykorzystywaniem dzieci. Od razu reagowaliśmy też na treści rasistowskie i ksenofobiczne, choć na początku było ich niewiele – ok. 40 zgłoszeń miesięcznie. Z czasem mocno postawiliśmy na najtrudniejsze i nielegalne materiały przedstawiające seksualne wykorzystywanie dzieci.

W pewnym momencie zauważyliśmy jednak ogromną falę treści szkodliwych, choć niekoniecznie nielegalnych, które są atrakcyjne dla dzieci – jak chociażby patotreści i patostreamy. Nie było jednak mechanizmów, które by to zatrzymywały, monitorowały czy badały skalę zjawiska. Dlatego od dwóch lat kładziemy na to bardzo duży nacisk, intensywnie pracując nad zmianą komunikacji, rozwojem naszych narzędzi analitycznych i formularza zgłoszeniowego, co drastycznie zwiększyło liczbę napływających zgłoszeń.

To, co dzieje się w ostatnim tygodniu, bije jednak wszelkie rekordy. Trudno to policzyć w czasie rzeczywistym, zwłaszcza że otrzymujemy mnóstwo powtórzeń tej samej treści z różnych kont i źródeł.

Pod jakim względem biją rekordy? Liczby zgłoszeń?
– Tak. Widać wyraźną zmianę: do tej pory najwięcej materiałów pochodziło ze stron internetowych, natomiast w ostatnich dniach dominują serwisy społecznościowe. Mamy do czynienia z falą społecznego wzmożenia – pierwsze informacje o atakach w szkołach poruszyły ludzi, wywołały dodatkową świadomość i zmobilizowały ich do masowego zgłaszania. Trudno precyzyjnie określić profil zgłaszających, ale wyraźnie widać konta młodych ludzi i twórców. Młodzież reaguje na to, co widzi, a sytuacja ta buduje w niej wysoki poziom lęku.

Jakie to zgłoszenia?
– Mamy do czynienia z ogromną falą niesprawdzonych i powtarzających się informacji. Najbardziej niepokojące są dwa aspekty. Widzimy, że ludzie nie weryfikują źródeł i masowo przekazują dalej niesprawdzone wiadomości. Zamiast tego użytkownicy powinni zgłaszać takie treści organom ścigania, zespołom reagującym lub bezpośrednio do moderacji platformy.

Po drugie, pojawiło się bardzo dużo treści gloryfikujących przemoc oraz jej sprawców. Osoby te w przestrzeni internetowej bywają przekształcane i przedstawiane jako bohaterowie, co dotyczy zarówno najświeższych wydarzeń, jak i innych głośnych przypadków z przeszłości.

Jakie platformy dominują wśród zgłoszeń?
– TikTok. A w dalszej kolejności WhatsApp, Telegram. Na komunikatorach królują fałszywe informacje.

Marcin Kierwiński, minister spraw wewnętrznych i administracji, mówił w weekend podczas odprawy u premiera, że zostały zidentyfikowane trzy niepokojące grupy: pierwsza to osoby zafascynowane przemocą, drugie – zafascynowane grami wideo i trzecia grupa – żartownisie. Czy wy też zauważacie taki podział?
– Polemizowałabym z drugą grupą, nie ma udowodnionego związku przyczynowo-skutkowego pomiędzy graniem w brutalne gry a realnym stosowaniem przemocy – relacja bywa tu wręcz odwrotna. Ludzie o określonych skłonnościach poszukują takich treści i grają w brutalne gry, ale niezależnie od tego, czy byliby graczami, czy nie, i tak szukaliby treści pełnych przemocy.

Nie tylko gry są nośnikiem przemocowych treści, ale również inne formy. Rzadko mówimy np. o muzyce.

Muzyce?
– Te motywy wcale nie są przemycane ukradkiem – padają wprost, normalizując i upowszechniając przemoc, czyniąc z niej łatwo dostępny środek ekspresji. Przez lata przyzwyczailiśmy się zrzucać całą winę wyłącznie na gry wideo, całkowicie ignorując sferę audio.

W popularnych serwisach streamingowych z muzyką znajdziemy playlisty i społeczności odwołujące się do gloryfikacji przemocy – chociażby zjawisko true crime community, wokół którego tworzą się całe subkultury fascynujące się mrocznymi tematami, przemocą czy gwałtami. To zresztą żaden nowy trend, bo rodzimi twórcy, tacy jak chociażby Popek, wpisują się w ten nurt od lat, ale skala i dostępność tych zjawisk są dziś ogromne.

Żarty też się pojawiają?
– Tak. Sądzę, że to może być forma odreagowania. Jednak dzisiejsze dowcipy mają zupełnie inny, o wiele poważniejszy wydźwięk. To tak, jakby żartować o bombie na lotnisku – pasażerowie i służby muszą być przewrażliwieni, a pewne granice i okoliczności sprawiają, że na konkretne dowcipy po prostu nie może być miejsca.

Tymczasem dzieci, młodzież i ogólnie użytkownicy internetu nie do końca zdają sobie sprawę z tego, jak zdecydowanie potrafią reagować służby. Do tej pory zjawisko bezkarności, opieszałości i ginięcia setek tysięcy postów w masie internetu spra-

eprasa.pl fe04712680

Dzieci i szkodliwe treści w internecie

• **Patrol policji w Szkole Podstawowej nr 100 przy ul. Tanecznej. Warszawa, 9 października 2026 roku**

FOT. MICHAŁ BOROWCZYK / AGENCJA WYBORCZA.PL

wiało, że nikt nie widział twardej reakcji państwa. Dzisiaj ta reakcja jest widoczna.

Jakie to „żarty"?

– Mnóstwo grafik i przeróbek stworzonych przy użyciu sztucznej inteligencji. Charakterystycznym i bardzo niepokojącym trendem są wizerunki sprawców, które – choć nie są fotorealistyczne – przedstawiają go w tańcu, na przykład w miejscu ataku czy zbrodni. Autorzy tych grafik wykorzystują zdjęcia z momentu zatrzymania, wycinając postać i umieszczając ją w nowym kontekście, gdzie wykonuje ona proste, mechaniczne ruchy. To prymitywna w formie, ale wymowna twórczość, przypominająca estetyką amatorskie grafiki z Painta.

Jakiego rodzaju treści dotyczące agresji i gloryfikacji agresji widzicie?

– Jeśli chodzi o próbę ścisłej kwantyfikacji – czy rośnie liczba zgłoszeń dotycząca konkretnych kategorii, takich jak przemoc wobec zwierząt, kobiet czy w szkołach – nie jesteśmy w stanie tego precyzyjnie rozbić na podkategorie, bo nasz system nie prowadzi tak szczegółowej taksonomii. Co więcej, to, co trafia do zgłoszeń, zawsze jest jedynie wycinkiem rzeczywistości, na który często wpływ ma aktualna uwaga mediów i prowadzonych akcji społecznych.

Powinniśmy już wiedzieć, jak korzystać z sieci, i weryfikować źródła, korzystając z oficjalnych komunikatów. Zamiast tego popełniamy ogromne błędy, bo żyjemy w kulcie natychmiastowości

MARTYNA RÓŻYCKA

Czy można postawić hipotezę, że po części za to, co się teraz dzieje, odpowiada wzrost manosfery?

– Można – choć na tym etapie trudno ją jednoznacznie potwierdzić lub obalić.

Próba powrotu do dawnych, patriarchalnych wzorców – opartych na podległości kobiet – jest prostsza niż poszukiwanie nowej definicji męskości w obliczu zmieniającej się rzeczywistości. Tego typu treści stają się niezwykle atrakcyjne, jednak z perspektywy metodologicznej rzadko trafiają one do oficjalnych statystyk czy zgłoszeń. Dzieje się tak, ponieważ algorytmy precyzyjnie targetują te komunikaty: wykształcona kobieta z dużego miasta ich nie zobaczy, podczas gdy mężczyźni tkwiący w określonych kręgach mają je nieustannie podsuwane. Co więcej, osoby, dla których te treści są atrakcyjne, naturalnie ich nie zgłaszają, przez co zjawisko to w twardych danych bywa niemal niewidoczne, mimo że realnie kształtuje nastroje społeczne.

Czy w obliczu tego, co się dzieje, platformy chętniej z wami współpracują?

– Współpraca z platformami na co dzień bywa trudna lub wręcz bardzo ciężka, a w obliczu tak napiętej sytuacji staje się jeszcze większym wyzwaniem. Te firmy nie udostępniają danych o tym, czego ludzie szukają, nikomu, a już na pewno nie w czasie rzeczywistym.

Instytucje publiczne powinny wiedzieć, jakich informacji aktualnie poszukują ludzie. Na bieżąco dopytujemy o nowe słowa kluczowe i frazy, które zyskują na popularności, ponieważ administratorzy serwisów doskonale widzą te trendy w czasie rzeczywistym. Dzisiaj jednak nie mamy do tego wglądu.

– Czy wśród zgłoszeń, które dostajecie, są też te dotyczące np. Robloksa? Pytam, bo jedno z zatrzymanych przez policję dzieci w Robloksie odtworzyło swoją szkołę i przeprowadzało tam symulacje zamachów.

– Tak. I nie dotyczy to wyłącznie Robloksa. Zastanawiamy się, czemu dokładnie mają służyć takie projekty. Z jednej strony można w nich dostrzec twórczy wysiłek w odwzorowaniu własnego otoczenia, z drugiej jednak – cel, który budzi poważny obrót spraw i uzasadniony niepokój.

Czyli był więcej niż jeden taki przypadek?

– Tak. I Roblox nie jest jedyną platformą, gdzie takie rzeczy się odbywają.

Czy z waszej perspektywy ustawa wdrażająca do polskiego prawa DSA, która daje większy nadzór nad platformami i która ponownie trafiła do podpisu prezydenta, faktycznie zrobiłaby dziś różnicę?

– To, czego dziś najbardziej potrzebujemy, to nie czekanie na długotrwałe wyroki sądowe, lecz wdrożenie mechanizmów typu fast track – natychmiastowej wykonalności i egzekucji przepisów, które już dzisiaj istnieją w prawie. Aczkolwiek widzimy zasadność istnienia sformalizowanej ścieżki oceny tego rodzaju materiałów.

Największe luki widzimy jednak w braku realnych konsekwencji wobec użytkowników, którzy te treści powielają i tworzą. Skupiamy się wyłącznie na usuwaniu materiałów z platform, ale dopóki nie zaczniemy pociągać do odpowiedzialności samych użytkowników, a nie tylko serwisy, nic się w tej materii nie zmieni. Doskonale widać to chociażby na przykładzie skuteczności walki z nielegalnymi reklamami. Potrzebujemy skutecznej reakcji wobec powielanych treści, które są raz zgłaszane do moderacji. ●

OGŁOSZENIE WŁASNE WYDAWCY

Kraj/34414001

W PIĄTEK W WYBORCZEJ DODATEK SPECJALNY

Przewodnik po filharmoniach

- Anna S. Dębowska zabierze nas do filharmonii w całej Polsce
- Poznamy ich architekturę, plany koncertowe oraz ludzi, którzy je tworzą: dyrygentów, muzyków, menedżerów kultury
- Zajrzymy też za kulisy, by odkryć ciekawostki i anegdoty



1 RP

eprasa.pl fe04712680

Morawiecki wahającym się mówi: macie mnie

Morawiecki szuka drogi w kontrze do swojego dawnego środowiska politycznego. W koalicji mówią: to człowiek niewiarygodny. Ale widzą w nim konkurenta do politycznego centrum.

Agata Kondzińska
Iwona Szpala

• **Mateusz Morawiecki jest w trasie po kraju. Jeździ z przekazem: Rozwój Plus chce być blisko zwykłych ludzi** FOT. ROBERT KOWALEWSKI / AGENCJA WYBORCZA.PL

Październik miał być miesiącem Mateusza Morawieckiego: oficjalnie miała powstać partia, planowano kongres programowy, być może do klubu dołączyliby nowi posłowie. Z planów niewiele wyszło. Rozwój Plus jest nadal stowarzyszeniem, a zamiast zjazdu lider co jakiś czas ogłasza swoje pomysły na Polskę.

Morawiecki, tak jak obiecywał, jest w trasie po kraju. Jeździ z przekazem: Rozwój Plus chce być blisko zwykłych ludzi. To samo lata wcześniej, gdy debiutował z projektem Polski 2050, promował już Szymon Hołownia. Morawiecki idzie więc sprawdzonym szlakiem, ale Hołownia był w innej sytuacji – był nowy w polityce, bez partyjnego bagażu i potrafił się efektownie zareklamować się umiarkowanym wyborcom. Ludzie polubili jego hasła: „mniej kłótni, więcej dialogu".

Dobry Morawiecki, zły Kaczyński

Budowanie alternatywy dla polaryzacji brzmiało dobrze w kampanii i dlatego Hołownia z PSL odnieśli w 2023 roku sukces. Zyskali wyborców centrum, choć okazało się, że nie na długo. Polska 2050 i PSL nie zdecydowały się na wspólny klub, z czasem rozpadło się też środowisko Hołowni. Dziś dawni partnerzy Trzeciej Drogi są w sondażowym ogonie. Centrum znów jest do wzięcia i tam potencjału szuka Morawiecki ze swoimi ludźmi.

Tyle że będzie to o wiele trudniejsze do przeprowadzenia. Morawiecki ma za sobą osiem lat w PiS, w tym sześć w roli premiera. Po głośnym rozstaniu z Jarosławem Kaczyńskim stał się krytykiem patrona swojej kariery politycznej, złapał dystans nawet do własnego rządu. A wręcz zaczął go rozliczać.

– PiS to są kontrole małych firm, to jest opresja, to są areszty. Z tym kojarzy się PiS w małych i średnich firmach – mówił kilka dni temu były premier. To była odpowiedź na część gospodarczą programu PiS na wybory – partia Kaczyńskiego wycofała się z niektórych rozwiązań Polskiego Ładu, autorskiego pomysłu rządu Morawieckiego, który w czasach PiS miał rozsławić premiera jako wybitnego ekonomistę, a w praktyce wprowadził podatkowy chaos, z którego nie raz była ekipa rządząca musiała się tłumaczyć.

Od rozejścia środowisko Morawieckiego prowadzi nową opowieść. Rozwój Plus wini o złe rządy lidera PiS, a sam Morawiecki ma alibi, bo Kaczyński trząsł całą polityką i zawsze miał ostatnie słowo. A z Polskim Ładem było tak: po pierwszej prezentacji programu Morawiecki był przyjmowany w partii owacjami.

Odkrycie opresyjnej strony PiS to niejedyne, co dostrzega Morawiecki. Rozwój Plus chce też naprawiać Trybunał Konstytucyjny, przed którym Kluby Gazety Polskiej i PiS ustawiają warty, by utrzymać status quo i polityczne wpływy. Stowarzyszenie Morawieckiego chce opcji zerowej: usunięcia wszystkich sędziów TK, wyboru nowych, a wszystko to po noweli konstytucji i wyborach w 2027 r.

Zmiany w TK to jedynie część planów na naprawę tego, co zepsuły rządy PiS. Mateusz Morawiecki chce głęboko reformować cały wymiar sprawiedliwości – atakuje tym samym schedę po Zbigniewie Ziobrze, własnym ministrze. Byłego premiera martwi też nepotyzm w państwowych instytucjach. – Tłuste koty w naszych czasach przyczyniły się do naszej klęski w 2023 roku. Proszę popatrzeć, jak otwarcie o tym mówię – to też cytat z byłego premiera.

Morawiecki dziś jest niewiarygodny, ale do wyborów jeszcze rok, nie przeceniałbym pamięci wyborców już teraz, zwłaszcza przy radykalizującym się PiS. Ludziom, którzy nigdy nie pójdą do Tuska i KO, Morawiecki mówi: macie mnie – ocenia ważny polityk z rządu

Kuluarowe żarty

Ale to nie koniec opowieści, bo Morawiecki na celowniku ma i PSL. Widzi, jak obficie konsumują frukta władzy, to są tłuste koty w państwowych spółkach, agencjach, instytucjach. Sięga tym samym po hasło ludowców z czasów, gdy byli w opozycji. Bo przecież to ta partia przygotowała głośną akcję „tłuste koty w spółkach" i tropiła pisowców na państwowych posadach. Symbolem akcji stała się żona sekretarza generalnego partii Sylwia Sobolewska, a PiS, by wyciszyć temat, przyjął specjalną uchwałę antynepotyczną. Temat rozwinęła później Platforma Obywatelska z aleją milionerów – wielkie kartonowe postacie menadżerów ze spółek wystawiała przy każdej możliwej okazji, nawet na konferencjach PiS.

W koalicji słychać, że Morawiecki z krytyką PiS nie jest wiarygodny. Jest dużo kuluarowych żartów i obśmiewanie. Ale jest też druga strona, o której mówią głównie politycy zbankrutowanej Trzeciej Drogi – przyznają, że przez błędy stracili centrum z umiarkowanym wyborcą, wabikiem dla wahającego się elektoratu.

– Morawiecki dziś jest niewiarygodny, ale do wyborów jeszcze rok, nie przeceniałbym pamięci wyborców już teraz, zwłaszcza przy radykalizującym się PiS. Ludziom, którzy nigdy nie pójdą do Tuska i KO, Morawiecki mówi: macie mnie – ocenia ważny polityk z rządu.

Władysław Kosiniak-Kamysz widzi to zagrożenie, dlatego stał się patronem powrotu do sojuszu z 2023 roku. Wystosował więc pochwały dla Szymona Hołowni, namawiał, by wrócił, wziął klub, promował jego talent. To miał być początek odbudowy wspólnego środowiska.

– Na razie w centrum nas nie ma. Jest Morawiecki, bo Hołownia ledwo wrócił, już zdążył zirytować część koalicji – dodaje nasz rozmówca.

I wylicza grzechy wicemarszałka Sejmu: od razu usadził się w roli wicepremiera od koalicyjnego przekazu, w roli mediatora między rządem a prezydentem, zaczął opowiadać, że powinni konsultować z Pałacem ustawy już na początku. To lejtmotyw przekazu Nawrockiego, do którego Tusk ustawia się w opozycji. Rząd jest na twardym kursie i ma się to nie zmienić już do wyborów. Sam PSL, wokół którego ma być budowane polityczne centrum, jedyne, co zyskał w ostatnich miesiącach, to coraz silniejszą pozycję własnego lidera.

Jednak popularność Kosiniaka-Kamysza nie przekłada się na sondażowe wzrosty ludowców. Stąd, jak przyznają sami politycy PSL, obawa o każdy punkt procentowy, który może im odebrać Morawiecki.

W Koalicji są też głosy, że za rok wszystko może się zdarzyć, a gra o centrum będzie nieaktualna. Bo Morawiecki ukorzy się przed PiS, a Kaczyński go przyjmie.

– To gra o wszystko, najwyższa stawka, zaangażują się Nawrocki i Kościół, by ich pojednać i wystawić przeciwko nam – analizuje polityk KO.

W tym scenariuszu widzi też, coraz bardziej osłabione kłótniami Nową Lewicę i partię Razem. – Zaczną się wzajemnie wyrzynać, zgody nie będzie, poparcia też nie i skończymy jak Koalicja Europejska w 2019, gdy wszyscy poszliśmy razem – wspomina poseł KO. Ale przyznaje, że to nie jest wariant korzystny dla rządzących, bo po drugiej stronie będą dwa silne bloki: połączeni Morawiecki z Kaczyńskim, wzmocnieni Konfederacją.

W innym źródle słyszymy, że wszystko zdecyduje się zimą, wczesną wiosną. W koalicji mówią, że decyzje poprzedzą ogromne badania, które mają być przesądzające dla ostatecznego kształtu.

„Morawiecki lepi narrację"

PiS, szturchany przez Morawieckiego i jego środowisko, odpowiada: byłeś twarzą tego, co teraz krytykujesz. – Widać, że idą od ściany do ściany, teraz przyjął strategię odróżniania się od nas, ale neguje to, czego sam był symbolem – mówi ważny polityk z Nowogrodzkiej. Zastanawia się, do kogo tak naprawdę mówi Morawiecki: – Jaka to grupa wyborców? Zawiedzonych nami? Czy tych, co zostali po Hołowni i PSL, zniechęconych, którzy przeszli na pozycje niezdecydowanych?

Nasi rozmówcy z PiS też mają wątpliwości, czy Rozwój Plus będzie w tej opowieści wiarygodny. – Morawiecki jest otoczony twarzami PiS, wziął nasz garnitur rządowy, ale też drugiego rzędu, taki przaśno-powiatowy, i lepi narrację, że to nowa jakość. No nie wiem, ilu tym skusi – powątpiewa jeden z doradców Kaczyńskiego. ●

eprasa.pl fe04712680

Jak w KO reagują na wynik wyborów

Wybory w Krakowie Donald Tusk uznał za historyczną klęskę prawicy, bo choć jego partia poniosła porażkę, konkurencja wypadła jeszcze gorzej. Prawa strona ogłosiła, że Kraków to dowód na koniec rządów Tuska.

Iwona Szpala

Dogrywka w wyborach na prezydenta Krakowa dała prezydenturę Łukaszowi Gibale. Ten były polityk PO i partii Janusza Palikota od wielu lat jest już na swoim. W niedzielę wygrał okazale: zdobył ponad 60 proc. głosów w starciu z Moniką Piątkowską, senatorką Koalicji Obywatelskiej wspieraną przez ludowców.

„Porażka w Krakowie nie wpłynie na wynik partii"

Największa partia koalicji rządzącej ostatecznie traci stolicę Małopolski. To druga porażka KO. Majowe referendum odebrało prezydenturę Krakowa Aleksandrowi Miszalskiemu. Po tamtej przegranej politycy KO opowiadali nam, jaki to Miszalski był słaby. Że otoczył się pochlebcami, zawsze wiedział swoje, zamiast słuchać porad bardziej doświadczonych kolegów. Inni podkreślali, że Miszalski nie był wyborem partyjnej centrali. Miał poparcie Tuska w wyborach samorządowych 2024 roku, ale na kandydata do krakowskiej prezydentury wyniósł go lokalny układ.

– Miszalski wygrał, a potem cały ten kapitał zwyczajnie roztrwonił. Nasza kandydatka miała naprawdę trudno. Reprezentowała przecież partię, której ludzie odwołali prezydenta – słyszymy dziś od naszego rozmówcy z KO.

– Te wybory przegraliśmy w maju. Wynik senator Piątkowskiej nie był w partii zaskoczeniem. Powiem szczerze: to była spodziewana porażka – dodaje inny polityk KO.

– W niedzielę dostaliśmy opóźniony rachunek za wcześniejsze błędy. Jako partia po 2024 r. jakoś tam zostawiliśmy Kraków. Nie inwestowaliśmy w lokalnych polityków. Miasto nie było na radarze naszego kierownictwa, decydowała ekipa Miszalskiego. Np. nie pamiętam żadnych narad pod hasłem: „co robimy z referendum". Była jedynie zasada, że temat sprzedajemy jako lokalny. Nie będzie angażowania Tuska, bo to tylko podkręci emocje prawicy. Potem wydarzyła się katastrofa i nie starczyło czasu, by się po niej politycznie odbudować w mieście – przekonuje nasz rozmówca.

Monice Piątkowskiej nie pomógł Tusk, który przyjechał do Krakowa przed pierwszą turą, ani – już przed

• **Wynik Moniki Piątkowskiej nie był w partii zaskoczeniem**
FOT. KLAUDIA RADECKA / AGENCJA WYBORCZA.PL

drugą – czołówka polityków koalicji rządzącej agitująca za senatorką. Nasi rozmówcy z KO mówią, że nie ma się z czego cieszyć. Ale w drugim zdaniu zapewniają, że lokalna porażka nie zatrzęsie notowaniami ich partii.

– Krajowy spór polityczny skończył się w pierwszej turze, gdy przepadł kandydat PiS, o Konfederacji nawet nie wspomnę – przekonuje ważny polityk od Tuska.

– Odkładam na bok opowieści prawicy o klęsce KO w 2027 r., ale jednak powinniśmy być bardziej czujni na nastroje naszego elektoratu, umiejętność mobilizacji. Jestem wśród tych polityków KO, którzy twierdzą, że mamy przed sobą dużo pracy – mówi o krakowskiej porażce ważny polityk KO. Jego koledzy przypominają, że po przegranej Miszalskiego w referendum do krakowskiej KO wszedł komisarz, partia buduje struktury na nowo. W finale to od krakowskiego środowiska KO będzie zależał wyborczy wynik w Małopolsce.

Kaczyński: Koalicja może być w mniejszości

Okazji nie mógł przepuścić Jarosław Kaczyński. W oświadczeniu rzucił hasło: „byle nie Tusk", które dzień wcześniej promował jego polityczny konkurent Mateusz Morawiecki. Były premier przekonywał, że „dziś Kraków, za rok cała Polska – byle nie Tusk, byle nie Platforma".

Lider PiS na wygranej Gibały zaczął budować polityczne scenariusze dla prawicy.

– Jeśli w Krakowie było prawie 25 proc. przewagi, to w Polsce może być jeszcze więcej – wyjaśnił w oświadczeniu.

To, co ogłosił, nazwał raczej luźnym rozumowaniem, a nie żelaznym scenariuszem politycznym. Potem oświadczył, że koalicja rządząca tak naprawdę może być dziś w mniejszości. Bo tym, co w Krakowie zrobili mieszkańcy, było odrzucenie Donalda Tuska.

– To jest odrzucenie władzy obecnie rządzącej koalicji, zarówno samego KO, jak i sojuszników z PSL na czele – mówił Kaczyński. Ma już gotowe wnioski. – Można wygrać, można odrzucić tę tragiczną pod każdym względem dla Polski politykę, ale pod jednym warunkiem: żeby się zjednoczyć. Tym warunkiem jest po prostu gotowość do jednoczenia się, gotowość do przechodzenia do porządku dziennego nad różnego rodzaju, nawet daleko idącymi różnicami – apelował do partii prawicy.

Nasi rozmówcy z KO dziwią się, że Kaczyński buduje polityczne scenariusze na wynikach z Krakowa. – Kandydat PiS przepadł w pierwszej turze, kandydat z Konfederacji nie umiał zebrać podpisów, by stanąć do walki o krakowską prezydenturę. Prawica? Jakieś wnioski? – pytał nasz rozmówca z KO.

Tusk: PiS przegrał w mieście Dudy i Ziobry

Sam Tusk przegraną w Krakowie skomentował dopiero poniedziałkowym popołudniem. Mówił, że jest mocno rozbawiony komentarzami PiS i Konfederacji, które poniosły historyczną klęskę w Krakowie.

– To jest miasto pana Dudy, pana Ziobry, rzeczywiście nie dziwię się, że słychać z szeregów PiS lament – mówił premier.

– Z partii, które są reprezentowane w parlamencie, które mają coś do powiedzenia w tej polityce ogólnopolskiej, tylko Koalicja Obywatelska zdała ten egzamin, wchodząc do II tury i zyskując blisko 40 proc. głosów. Za mało, żeby wygrać, wystarczająco, żeby zamknąć usta politykom prawicy, PiS i Konfederacji – podsumował Tusk. ●

REKLAMA

Kraj/34453684

Enea

Nowa organizacja.
Nowa energia.

Od **1 października 2026 r.** Twoją umowę obsługuje spółka **Enea Sprzedaż sp. z o.o.**, część Grupy Enea. Ty nie musisz nic robić. Wszystko działa jak dotychczas.

Więcej informacji na enea.pl/eneasprzedaz

Z dniem 1 października 2026 r. nastąpiło przeniesienie wyodrębnionej organizacyjnie, funkcjonalnie i finansowo części majątku Enea S.A. z siedzibą w Poznaniu, wpisanej do rejestru przedsiębiorców KRS pod numerem: 0000012483 i innych elementów związanych z tym majątkiem, stanowiących zorganizowaną część przedsiębiorstwa Enea S.A., przeznaczoną do prowadzenia działalności polegającej na obrocie energią elektryczną i paliwami gazowymi na Enea Sprzedaż sp. z o.o. z siedzibą w Poznaniu, wpisaną do rejestru przedsiębiorców KRS pod numerem: 0000972437, w zamian za udziały, które Enea S.A. otrzymała w podwyższonym kapitale zakładowym Enea Sprzedaż sp. z o.o. (podział przez wyodrębnienie w rozumieniu art. 529 § 1 pkt 5) k.s.h.), na zasadach określonych w planie podziału uzgodnionym w dniu 15 września 2025 r.

Materiał graficzny wygenerowany przy użyciu AI.

1 RP

eprasa.pl fe04712680

• **Donald Trump na wiecu Republikanów w San Antonio w Teksasie. 7 października 2026 r.** FOT. REUTERS / EVAN VUCCI

Republikanie próbują odwrócić losy wyborów

Czy jedna z największych darowizn w historii amerykańskiej polityki i opowieści Donalda Trumpa o umięśnionym ciele senatora z Ohio mają szansę wpłynąć na preferencje wyborców?

Maciej Czarnecki

Partia Republikańska walczy, by uniknąć katastrofy w zaplanowanych na 3 listopada wyborach do Kongresu. Według strony z prognozami Race to the WH Demokraci mają ponad 88 proc. szans na odbicie Izby Reprezentantów i ponad 72 proc. na Senat.

Jeśli się to ziści, Donald Trump będzie miał wyjątkowo trudną drugą połowę prezydentury: opozycja jest gotowa grillować go w komisjach i targować się z nim o federalne wydatki, o których decyduje Kongres. Dlatego prezydent robi, co może, by pomóc republikańskim kandydatom. Przez cały październik ma występować na wiecach w różnych regionach USA.

Trump zachwala ciało senatora

Wiele mówi już to, gdzie się zjawia. Otóż są to stany, które jeszcze do niedawna uznawano za bezpiecznie czerwone, czyli republikańskie, takie jak Teksas, Tennessee czy Ohio.

W poniedziałek Trump zjawił się w Ohio już drugi raz w ostatnich 10 dniach. A przecież w 2024 r. pokonał tam Kamalę Harris z przewagą 11 pkt proc. Na wiecu w Youngstown wsparł walczącego o reelekcję senatora Jona Husteda i ubiegającego się o fotel gubernatora Viveka Ramaswamy'ego.

– Ohio udowodni, że Ameryka nie należy do tych, którzy jej nienawidzą. Ameryka należy do tych, którzy ją kochają – przekonywał.

Nie byłby sobą, gdyby nie pozwolił sobie na dziwaczne dygresje, które liberałowie wyśmiewają, a trumpowy elektorat uwielbia. Tym razem padło na sylwetkę Husteda.

– Nie robię tego za często w przypadku mężczyzn, ale zacząłem przyglądać się jego ciału, bo nie wiedziałem, że jest wspaniałym sportowcem. Spojrzałem na niego od góry do dołu, popatrzyłem na jego tyłek... – perorował prezydent USA.

Z kolei w sobotę w Tennessee powiedział do tłumu: – Mogę mówić najgłupsze rzeczy, ale wy i tak bijecie brawo.

Przypomniało to jego słynny komentarz sprzed ponad dekady: „Mógłbym stanąć pośrodku Piątej Alei i kogoś zastrzelić, a i tak nie straciłbym wyborców".

Miliony zaprzysięgłych wyborców Trumpa rzeczywiście nadal przy nim stoją, ale generalnie jest on mocno niepopularny, co też ciągnie jego partię w dół. Do tego stopnia, że w niektórych stanach republikańscy kandydaci się od niego dystansują.

Nie do końca jest jasne, czy tournée Trumpa pomoże w kampanii, bo na pewno trochę zmobilizuje bazę, czy zaszkodzi, bo pozostali głosujący są mocno rozczarowani jego rządami, zwłaszcza wojną z Iranem, która wywindowała ceny benzyny.

Musk daje 366 mln dolarów

Republikanie przegrywają w sondażach mimo że mają przewagę finansową. Dramatycznie zwiększył ją najbogatszy człowiek świata Elon Musk, który od początku lipca dosypał im do skarbca 276 mln dol. Poinformował o tym w poniedziałek dziennik „The New York Times".

Z tej sumy aż 158 mln dol. popłynęło do głównego komitetu typu super PAC wspierającego republikańskich kandydatów do Senatu – Senate Leadership Fund. To jeden z największych datków w historii amerykańskiej polityki. I zdecydowanie największy w tej kampanii. Zaś 76 mln dol. dostał super PAC założony przez Muska dwa lata temu – America PAC.

Łącznie od początku kampanii Musk podarował Republikanom 366 mln dol., więcej niż przed wyborami z 2024 roku, kiedy zatrzymał się na 290 mln dol. Wtedy nagrodę za wsparcie zyskał szerokie wpływy w nowej administracji. W pierwszych miesiącach kierował z tylnego siedzenia pracami komisji DOGE, która wprowadzała karkołomne cięcia w federalnej administracji.

Z pieniędzmi na spoty wyborcze jest tak samo jak z wiecami Trumpa – muszą wspierać kandydatów także w czerwonych stanach, którzy teoretycznie powinni wygrać swoje wyścigi. Tymczasem coraz więcej Republikanów przyznaje, że nie zdobędą nawet wszystkich kilkunastu okręgów do Izby Reprezentantów, gdzie w ostatnich miesiącach zmieniono granice w taki sposób, by faworyzować swoich ludzi.

Teorie spiskowe w Teksasie

Jeden z kluczowych pojedynków, które rozstrzygną pojedynek o Senat, rozgrywa się w Teksasie. Młody kongreman stanowy Demokratów James Talarico walczy tam ze wspieranym przez Trumpa prokuratorem stanowym Kenem Paxtonem.

> *Mogę mówić najgłupsze rzeczy, ale wy i tak bijecie brawo*
>
> DONALD TRUMP

Republikanie w tym stanie podchwycili szerzącą się na platformach społecznościowych teorię spiskową, że Talarico przez ponad tydzień nie pokazywał się publicznie, bo rzekomo wylądował w klinice zdrowia psychicznego w Ohio.

Przyczynił się do tego Musk, tweetując, że „sztab Talarico nie jest szczery na temat tego, co się dzieje". A także Paxton, który zagrzewał publiczność na wiecu z udziałem Trumpa do skandowania „Gdzie jest James Talarico?" i w ramach happeningu politycznego uruchomił specjalną infolinię, na którą mieszkańcy mogli zgłaszać informacje o pobycie Demokraty.

W niedzielę zdementowała to sama placówka. Sztabowcy Talarico od początku tłumaczyli, że zmaga się on z ciężką grypą. – To najbardziej szalona rzecz, jaką słyszałem. Nigdy nie byłem w Ohio – zapewnił w stacji MS NOW sam kandydat.

OGŁOSZENIE WŁASNE WYDAWCY 34456998

KROPKI

Czas połączyć kropki.
Sprawdź się

APLIKACJA WYBORCZEJ

Zeskanuj i graj za darmo

1 RP

eprasa.pl fe04712680

Kryzys w niemieckiej koalicji

Bärbel Bas, współprzewodnicząca SPD, podała się do dymisji. O jej zwalczanie oskarżani są chadecy, którzy nadali jej przydomek „Hamulcowa Bas" i którzy zmagają się obecnie z kryzysem we własnych szeregach ze względu na rosnącą popularność AfD.

Michał Kokot

Bas za powód odejścia ze stanowiska podała w poniedziałek (12.10) kwestie rodzinne. Chodzi o zmarłą przed trzema tygodniami pasierbicę. Od tamtego czasu ministra pracy i polityki społecznej nie pojawiała się publicznie. We wtorek czekano na nią na zjeździe pracodawców, gdzie miała po raz pierwszy od trzech tygodni zabrać głos.

Rok wcześniej podczas tego samego wydarzenia została wyśmiana przez zgromadzonych na sali, gdy mówiła o sprawiedliwym podziale składek i obciążeń podatkowych na rzecz osób słabiej sytuowanych społecznie. Atakowali ją pracodawcy, ale również koalicyjni chadecy za to, że jej postulaty socjalne prowadzą do dociążenia firm, zamiast ulżenia im w dobie stagnacji gospodarczej.

Nieludzkie i bezwzględne

Wśród chadeków miała przydomek „Hamulcowa Bas", bo rzekomo nie chciała godzić się na reformy zmierzające do likwidacji przywilejów emerytalnych i odciążenia budżetu. Media piszą, że sam kanclerz Friedrich Merz miał wyrażać się o niej niepochlebnie, mówiąc w towarzystwie dziennikarzy, że „nie widział jej na posiedzeniu rządu od dwóch tygodni" (jego rzecznik Stefan Cornelius zdementował te informacje i powiedział, że nie będzie odnosił się do słów, które ktoś anonimowo wypowiedział).

Ostro chadeków skrytykowała Manuela Schwesig (SPD), premier Meklemburgii-Pomorza Przedniego.

„Ataki CDU były nieludzkie i bezwzględne [wobec Bas]" – napisała w serwisie X Schwesig.

Lars Klingbeil, drugi współprzewodniczący SPD, powiedział że decyzja Bas „napawa go smutkiem, ale rozumie ją w stu procentach". W poniedziałek mówił o „nieprzyzwoitych atakach", które „zatruwają polityczny dyskurs". Przestrzegł przed dalszym rozwojem sytuacji „według scenariusza skrajnej prawicy", w którym demokratyczne partie doprowadzą między sobą do takich kłótni, które spowodują wzrost poparcia dla AfD.

Na razie scenariusz ten wydaje się sprawdzać. W ostatnim sondażu instytutu INSA AfD odnotowała rekordowe, 30-proc. poparcie, a CDU i CSU spadły do 19 proc.

Dyskurs polityczny w Niemczech coraz bardziej się zaostrza. Chadecy, dla których przez dziesięciolecia głównym konkurentem byli socjaldemokraci, z którymi mogli mniej lub bardziej, ale jednak merytorycznie spierać się w sprawach socjalnych i gospodarczych, teraz mają za głównego konkurenta skrajną prawicę. AfD nie ukrywa, że jej głównym celem jest zwalczenie chadeków i stanie się główną partią polityczną Niemiec.

Na razie jest na dobrej drodze, choć triumfy święci głównie na wschodzie Niemiec, gdzie notuje w niektórych landach poparcie powyżej 40 proc. Na zachodzie kraju wciąż najpopularniejszymi partiami są chadecy, socjaldemokraci i Zieloni. Ale i tu AfD w ostatnich latach odnotowała dwukrotny wzrost popularności.

Niektórzy chadecy chcą współpracy z AfD

W poniedziałek 14 października Friedrich Merz na konferencji prasowej w siedzibie partii miał przedstawić plan, który zapobiegnie dalszemu wzrostowi popularności AfD po wrześniowych wyborach w landtagach w Saksonii-Anhalt i Meklemburgii-Pomorzu Przednim, które skończyły się dla chadeków porażką. Konferencję zdominował jednak temat dymisji Bas, później zaś okazało się, że w dokumencie, który przygotowała partia, o tytule „Co będzie dalej", nie ma wielu nowych pomysłów.

Merz największe nadzieje pokłada w odbiciu gospodarczym. Zakłada, że gospodarka w tym roku wzrośnie powyżej 1 proc., co zapewni dodatkowe wpływy budżetowe i pozwoli na złapanie Niemcom finansowego oddechu.

Przed posiedzeniem partii część działaczy postulowała otwarcie się na współpracę AfD. Manfred Weber (CSU), europoseł i przewodniczący Europejskiej Partii Ludowej, postuluje by współpracować z AfD w tych obszarach, które są wspólne dla obydwu partii. Według niego tworzenie tzw. kordonu sanitarnego i odgradzania się od AfD nie przyniosło żadnego rezultatu.

W wywiadzie dla bawarskiej „Süddeutsche Zeitung" za przykład podawał Francję, gdzie taktyka „my albo oni" w podejściu do Zjednoczenia Narodowego zupełnie się nie sprawdziła.

Jeszcze bardziej współpracę chadeków z AfD aprobują doły partyjne. Lokalni działacze podnoszą, że zasadniczy zakaz współpracy z tą partią, podjęty uchwałą przed wieloma laty, nie ma sensu: w międzyczasie partia ta stała się tak mocna, że lokalnie podejmowanie bez niej decyzji jest już niemożliwe. A do tego głosowania na szczeblu samorządowym często dotyczą kwestii merytorycznych, a nie politycznych.

W ostatnim sondażu instytutu AfD odnotowała rekordowe, 30-proc. poparcie, a CDU i CSU spadły do 19 proc.

Z sondażu INSA dla dziennika „Bild" opublikowanego w sobotę (10.10) wynika, że 53 proc. Niemców uważa ogrodzenie AfD politycznym kordonem sanitarnym za dobrą decyzję. Przeciwnego zdania jest jedna trzecia Niemców.

Kanclerz Merz powiedział w poniedziałek, że nie nie zamierza zmieniać zdania co do braku współpracy z AfD i zakończenia tzw. kordonu sanitarnego wokół tej partii. Zagroził też, że dla działaczy, którzy wyciągają do tej partii rękę, „nie będzie miejsca w CDU".

OGŁOSZENIE PŁATNE Kraj/34456900

STAROSTA SIERADZKI Sieradz, dnia 12 października 2026 r.

ZAWIADOMIENIE

o wyłożeniu projektu operatu opisowo-kartograficznego modernizacji ewidencji gruntów i budynków

Na podstawie art. 24a ust. 4 i 5 ustawy z dnia 17 maja 1989r. Prawo geodezyjne i kartograficzne (Dz. U. z 2024 r. poz. 1151 z późn. zm.) Starosta Sieradzki zawiadamia, że

w Starostwie Powiatowym w Sieradzu przy Placu Wojewódzkim 3, Budynek B, I piętro, sala b, w terminie 27.10.2026 r. – 17.11.2026 r. (w dni robocze) w godzinach od 8⁰⁰ do 14⁰⁰

zostanie wyłożony projekt operatu opisowo – kartograficznego dla obrębów ewidencyjnych Bartochów i Gołuchy, położonego w jednostce ewidencyjnej gmina Warta w powiecie sieradzkim, województwo łódzkie

do wglądu osób fizycznych, osób prawnych i jednostek organizacyjnych nieposiadających osobowości prawnej, sporządzony w ramach prac dotyczących modernizacji ewidencji gruntów i budynków.

Dodatkowo będzie udostępniony za pomocą środków komunikacji elektronicznej. Sposób udostępnienia tego projektu za pomocą środków komunikacji elektronicznej zostanie opublikowany na stronach internetowych Starostwa Powiatowego w Sieradzu: http://bip.powiat-sieradz.pl, http://**sieradz.geoportal2.pl.**

Dokumentacja tego projektu składająca się m. in. z rejestru gruntów, budynków i mapy ewidencyjnej opracowana została na podstawie art. 4 ust. 1a pkt 2, art. 20 ust. 1-3 oraz art. 24a ustawy z dnia 17 maja 1989 r. Prawo geodezyjne i kartograficzne (Dz. U. z 2024 r. poz. 1151 z późn. zm.) i przepisów rozporządzenia Ministra Rozwoju, Pracy i technologii z dnia 27 lipca 2021 r. w sprawie ewidencji gruntów i budynków (Dz. U. z 2024 r. poz. 219 z późn. zm.).

Na podstawie art. 24a ust. 6 ww. ustawy: Każdy, czyjego interesu prawnego dotyczą dane ujawnione w projekcie operatu opisowo-kartograficznego, może w okresie wyłożenia projektu do wglądu **zgłaszać uwagi do tych danych**.

Wgląd do dokumentacji będzie poprzedzony okazaniem dokumentu potwierdzającego tożsamość. W imieniu zainteresowanych mogą występować umocowani w formie pisemnej pełnomocnicy.

Upoważniony pracownik starostwa powiatowego, posiadający uprawnienia, o których mowa w art. 43 pkt 2 ww. ustawy, przy udziale przedstawiciela wykonawcy prac geodezyjnych związanych z modernizacja ewidencji gruntów i budynków, w terminie 15 dni roboczych od upływu terminu wyłożenia do wglądu projektu operatu opisowo-kartograficznego, rozstrzyga o przyjęciu lub odrzuceniu uwag zgłoszonych do tego projektu, po czym informuje zgłaszającego uwagi o sposobie rozpatrzenia uwag oraz sporządza wzmiankę o treści zgłoszonych uwag i sposobie ich rozpatrzenia w protokole.

Po upływie terminu, wskazanego powyżej, dane objęte modernizacją, zawarte w projekcie operatu opisowo-kartograficznego **stają się danymi ewidencji gruntów i budynków i podlegają ujawnieniu w bazie danych ewidencji gruntów i budynków (EGiB)**. Informację o tym Starosta ogłasza w dzienniku urzędowym województwa oraz w Biuletynie Informacji Publicznej na stronie internetowej starostwa.

Każdy, czyjego interesu prawnego dotyczą dane zawarte w ewidencji gruntów i budynków ujawnione w operacie opisowo-kartograficznym, w terminie 30 dni od dnia ogłoszenia w dzienniku urzędowym województwa informacji, że dane objęte modernizacją, zawarte w projekcie operatu opisowo-kartograficznego stają się danymi ewidencji gruntów i budynków, może **zgłaszać zarzuty do tych danych**. O uwzględnieniu lub odrzuceniu zarzutów starosta rozstrzyga w drodze decyzji.

STAROSTA
Mariusz Bądzior

OGŁOSZENIE PŁATNE Kraj/34456876

Wyciąg z ogłoszenia o pierwszym ustnym przetargu nieograniczonym na sprzedaż zabudowanej nieruchomości stanowiącej własność Powiatu Ryckiego, położonej w Rykach przy ul. Żytniej 22

Najważniejsze Informacje
Ogłaszający – Powiat Rycki
Województwo – lubelskie
Miejscowość – Ryki, miasto Ryki
Tryb – przetarg ustny nieograniczony
Rodzaj transakcji – sprzedaż

Szczegóły:

1. Nieruchomość oznaczona nr ewidencyjnym 4368/11 o pow. 0,1935 ha, położona w Rykach przy ul. Żytniej 22, obręb 0001 – Ryki, zabudowana budynkiem biurowo – usługowym trzykondygnacyjnym (ostatnia kondygnacja stanowi poddasze użytkowe) podpiwniczonym o pow. użytkowej 328,71 m² oraz wolnostojącym budynkiem parterowym – zespołem garaży o pow. użytkowej 186,61 m². Nieruchomość jest ogrodzona, teren nieruchomości w części utwardzony trylinką betonową a w części biologicznie czynny. Nieruchomość znajduje się w zasięgu pełnego uzbrojenia w infrastrukturę techniczną. Nieruchomość posiada bezpośredni dostęp do drogi publicznej (ul. Żytnia).
1. Nieruchomość przeznaczona jest do sprzedaży.
2. Dla przedmiotowej nieruchomości IV Wydział Ksiąg Wieczystych Sądu Rejonowego w Rykach prowadzi księgę wieczystą nr – KW. LU1Y/00000411/5.
3. Termin przetargu – 22 grudnia 2026 r. o godz. 12⁰⁰.
4. Miejsce przetargu – Budynek Starostwa Powiatowego w Rykach, ul. Wyczółkowskiego 10 A, 08-500 Ryki, I piętro, sala konferencyjna.
5. Cena wywoławcza: 992 000,00 zł.
6. Wysokość wadium: 99 200,00 zł.
7. Termin wniesienia wadium – do 15 grudnia 2026 r.
8. Ogłoszenie o przetargu zostało wywieszone na urzędowej tablicy ogłoszeń Starostwa Powiatowego w Rykach, tablicach ogłoszeń urzędów gmin z terenu Powiatu Ryckiego, na stronie internetowej Powiatu Ryckiego www.ryki.powiat.pl, a także na stronie www.spryki.bip.lubelskie.pl.
9. Dodatkowe informacje dotyczące przetargu można uzyskać w Starostwie Powiatowym w Rykach pokój 211 lub pod telefonem (81) 8657475, osobą upoważnioną do kontaktów jest naczelnik Wydziału Rozwoju i Zarządzania Mieniem Powiatu Starostwa Powiatowego w Rykach mgr Aneta Ochal.

OGŁOSZENIE PŁATNE Kraj/34456809

Starosta Koszaliński

ogłasza III przetarg ustny nieograniczony na sprzedaż nieruchomości niezabudowanej

stanowiącej własność Skarbu Państwa, położonej w województwie zachodniopomorskim, powiecie koszalińskim, w miejscowości Łazy, oznaczonej ewidencyjnie jako działka nr 290/3 o pow. 0,9291 ha w obrębie Łazy, dla której w Sądzie Rejonowym w Koszalinie prowadzona jest księga wieczysta nr KO1K/00086040/2.

Cena wywoławcza nieruchomości: **1 500 000,00** zł (słownie: jeden milion pięćset tysięcy złotych 00/100).

Sprzedaż zwolniona z podatku VAT na podstawie art. 43 ust.1 pkt.9 ustawy z dnia 11 marca 2004 r. o podatku od towarów i usług (Dz.U. z 2026 r. poz. 1263 z późn. zm.)

Wysokość wadium – **150 000, 00 zł** (słownie: sto pięćdziesiąt tysięcy złotych 00/100). Warunkiem przystąpienia do przetargu jest wniesienie wadium najpóźniej do dnia **13 grudnia 2026** r. włącznie, przelewem bankowym środków pieniężnych lub gotówką na rachunek Starostwa Powiatowego w Koszalinie: Bank PKO BP Nr: 69 1020 2791 0000 7502 0312 0763, w tytule wpisując „wadium – przetarg dz. nr 290/3 obręb Łazy".

Przetarg zostanie przeprowadzony w dniu 15 grudnia 2026 r. o godz. 10.00 w siedzibie Starostwa Powiatowego w Koszalinie, ul. Racławicka 13, p. 409 (IV piętro).

Przedmiotowa nieruchomość położona jest w pasie ochronnym brzegu morskiego, w centralnej części miejscowości Łazy. Nie jest objęta miejscowym planem zagospodarowania przestrzennego oraz studium uwarunkowań i kierunków zagospodarowania przestrzennego. Dla przedmiotowej działki nie wydano decyzji o warunkach zabudowy.

Dodatkowe informacje:
Sprzedaż nastąpi z uwzględnieniem warunków określonych w ustawie z dnia 11 kwietnia 2003 roku o kształtowaniu ustroju rolnego (Dz. U. z 2026 r. poz. 941 z późn. zm.).

Ogłoszenie o przetargu wywieszono na tablicy ogłoszeń Starostwa Powiatowego w Koszalinie, opublikowano w Biuletynie Informacji Publicznej Starostwa Powiatowego w Koszalinie oraz na stronie internetowej Powiatu Koszalińskiego www.powiat.koszalin.pl.

Informacje na temat przetargu można uzyskać w Starostwie Powiatowym w Koszalinie, ul. Racławicka 13, pok. 326 i 324 tel. 94 7140 176; 94 7140 250.

OGŁOSZENIE PŁATNE Kraj/34456693

W Sądzie Rejonowym w Lidzbarku Warmińskim
w sprawie I Ns 125/22 toczy się postępowanie z wniosku Open Finance Wierzytelności Detalicznych Niestandaryzowanego Sekurytyzacyjnego Funduszu Inwestycyjnego Zamkniętego z siedzibą w Warszawie o stwierdzenie nabycia spadku po **Józefie Zygmuncie Kowaliku**, zmarłym w dniu 3 stycznia 2022 r. w Olsztynie, mającym ostatnie miejsce zwykłego pobytu w Kochanówce. Wzywa się spadkobierców zmarłego, aby w terminie 3 miesięcy od daty ukazania się tego ogłoszenia zgłosili się do Sądu i udowodnili swoje prawa do spadku, gdyż w przeciwnym razie zostaną pominięci w postanowieniu o stwierdzeniu nabycia spadku po wyżej wymienionym.

OGŁOSZENIE PŁATNE Kraj/34456832

W Sądzie Rejonowym w Jaworznie w Wydziale I Cywilnym pod sygn. akt I Ns 999/25 toczy się postępowanie z wniosku Gminy Miasta Jaworzna - Miejskiego Zarządu Nieruchomości Komunalnych w Jaworznie o stwierdzenie nabycia spadku po **Franciszku Butrin**, zmarłym 16 marca 2025 roku, ostatnio zamieszkałego w Jaworznie. Sąd wzywa, aby wszyscy spadkobiercy w ciągu 3 miesięcy od dnia wskazanego w ogłoszeniu zgłosili i udowodnili nabycie spadku, gdyż w przeciwnym razie mogą być pominięci w postanowieniu o stwierdzeniu nabycia spadku.

eprasa.pl fe04712680

Rekord wypłat z PPK na cele mieszkaniowe

Wcześniejsze wypłaty pieniędzy z PPK dają nawet 50 proc. zysku, ale jednocześnie wymagają zapłaty podatku Belki i wiążą się ze stratą rocznych dopłat państwa. Jest jednak od tego wyjątek.

Leszek Kostrzewski

FOT.SHUTTERSTOCK

Według najnowszych danych w Pracowniczych Planach Kapitałowych oszczędza już ponad 4,4 mln osób, a wartość zgromadzonych przez nich aktywów przekroczyła 57 mld zł. Partycypacja w PPK wynosi ok. 62 proc., czyli 38 proc. uprawnionych z tej formy oszczędności zrezygnowało.

Tysiące Polaków zastosowało (lub cały czas stosuje) „nowatorską" metodę uczestnictwa w Pracowniczych Planach Kapitałowych i zarabiania na programie. Są w programie i jednocześnie sukcesywnie pieniądze wypłacają: osiągają na takiej strategii zyski lepsze niż na najlepszej lokacie bankowej – średnio ok. 50 proc.

Okazuje się bowiem, że choć według założeń PPK mamy w programie oszczędzać do 60. roku życia, to Polacy masowo pieniądze wypłacają wcześniej.

Bo program pozwala na wypłaty nawet po miesiącu odkładania. A wypłacając pieniądze, odzyskujemy wszystkie swoje składki i dodatkowo składki pracodawcy (70 proc. z nich trafia od razu na nasze konto bankowe, a 30 proc. na konto w ZUS). Wcześniejsza wypłata wiąże się jednak z koniecznością zapłacenia 19-procentowego podatku Belki od zysków z inwestycji. Tracimy też roczne dopłaty z budżetu państwa.

Na wkład mieszkaniowy. Ale tylko dla młodych

Polacy odkryli jednak nowy sposób, jak wypłacić wcześniej pieniądze i jednocześnie uniknąć zapłaty podatku od zysków kapitałowych (tzw. podatek Belki) oraz nie stracić dopłaty od państwa.

Jaki to sposób? Otóż w ustawie zapisano pewną furtkę. I tak do 100 proc. środków z PPK bez podatku można wypłacić na „cele mieszkaniowe".

– Możliwość wykorzystania oszczędności zgromadzonych w PPK na sfinansowanie wkładu własnego przy kredycie hipotecznym wciąż pozostaje stosunkowo mało znanym rozwiązaniem – mówi nam Marta Damm-Świerkocka, członkini zarządu PFR Portal PPK.

– PPK są najczęściej postrzegane jako program długoterminowego oszczędzania z myślą o przyszłości i dodatkowym zabezpieczeniu emerytalnym. Tymczasem przepisy przewidują także mechanizmy, które mogą wspierać uczestników w realizacji bieżących planów życiowych, w tym zakupie własnego mieszkania czy budowie domu – dodaje Damm-Świerkocka.

Wypłata na cele mieszkaniowe to rodzaj pożyczki przeznaczonej na pokrycie wkładu własnego – w związku z zaciągnięciem przez uczestnika PPK kredytu hipotecznego na budowę lub przebudowę budynku mieszkalnego, zakup domu, mieszkania lub gruntu (na co można przeznaczyć pieniądze, wyjaśniamy na końcu w tabeli).

Z takiej możliwości mogą skorzystać tylko ci uczestnicy, którzy w dniu złożenia wniosku o wypłatę środków, nie ukończyli 45 lat.

Jeśli ktoś ma cele mieszkaniowe, w ogóle nie powinien się zastanawiać, czy z tych pieniędzy korzystać

DR MARCIN WOJEWÓDKA

PPK na cele mieszkaniowe. Czyli jakie?

- Środki można przeznaczyć wyłącznie na wkład własny wymagany przy kredycie hipotecznym finansującym inwestycję mieszkaniową. Obejmuje to m.in.:
- zakup budynku mieszkalnego (dom, mieszkanie, własnościowy lokal spółdzielczy),
- nabycie działki lub jej części związanej z inwestycją mieszkaniową,
- nabycie udziału we współwłasności nieruchomości mieszkalnej,
- nabycie udziału w nieruchomości gruntowej,
- przebudowę budynku mieszkalnego, jeśli jest finansowana kredytem hipotecznym jako inwestycja mieszkaniowa.

- **Czy można wypłacić oszczędności z PPK na remont?** Nie. Ustawa nie przewiduje wypłaty środków z PPK na zwykły remont mieszkania czy domu.

- **Czy można wypłacić środki na przebudowę strychu?** Możliwe tylko wtedy, gdy przebudowa stanowi element inwestycji mieszkaniowej finansowanej kredytem hipotecznym i spełnia ustawowe warunki dotyczące wkładu własnego. Sam remont lub adaptacja strychu bez związku z kredytem hipotecznym nie kwalifikuje się do tej formy wypłaty.

Jest jednak haczyk. Pieniądze pożyczone na wkład własny należy zwrócić. Ustawa o PPK wskazuje, że zwrot środków nie może rozpocząć się później niż 5 lat od dnia takiej wypłaty, a na zwrot całości środków uczestnik PPK ma maksymalnie 15 lat.

„Szansa skorzystania z możliwości zwrotu środków, w przypadkach takich jak kredyt, (...) jest istotnym elementem konstrukcji PPK, który potwierdza prywatność zebranych środków" – podkreśla Polski Fundusz Rozwoju, państwowa spółka, która zarządza PPK.

Fundusz tłumaczy więc: to, że możesz wybrać pieniądze na mieszkanie, dowodzi, że oszczędności w PPK to twoje prywatne środki i państwo nigdy nie wyciągnie po nie ręki.

To zasadnicza różnica w porównaniu z I filarem w ZUS, który jest częścią publicznego systemu i nie mamy prawa dysponować tymi środkami, kiedy i jak chcemy.

Co ważne zwrot na cele mieszkaniowe następuje w wartości nominalnej, czyli uczestnik oddaje dokładnie tyle, ile wypłacił. Bez żadnych kar, prowizji czy odsetek.

– To więc doskonałe źródło nieoprocentowanej pożyczki z własnych oszczędności emerytalnych. I jeśli ktoś ma takie cele mieszkaniowe, w ogóle nie powinien się zastanawiać, czy z tych pieniędzy korzystać – twierdzi dr Marcin Wojewódka, radca prawny z kancelarii Wojewódka i Wspólnicy.

Polacy zdają sobie z tego sprawę, dlatego co roku wypłat przybywa. I tak w 2020 r. zaledwie 32 osoby wypłaciły w sumie ok. 151 tys. zł. Trzy lata później z tej formy pożyczki skorzystało już ok. 1400 osób, które wypłaciły ponad 25 mln zł. Obecny rok jest rekordowy: mimo że mamy dopiero październik, to już na wypłatę zdecydowało się 4,2 tys. rodaków, którzy ze swoich kont pobrali ponad 135 mln zł.

Czy to nie za mało?

Uczestnicy, którzy oszczędzają w PPK od początku, czyli od końca 2019 r. i zarabiają w granicach średniej krajowej, na koncie mają obecnie przeciętnie ok. 20-30 tys. zł (w zależności od tego, jak ich fundusz inwestował pieniądze).

Pytanie więc, czy to nie są za małe kwoty, by myśleć o wkładzie własnym na mieszkanie?

„To zależy od wieku uczestnika, okresu oszczędzania i miejsca zakupu lokalu. Dla osób oszczędzających w PPK od kilku lat zgromadzone środki mogą nie wystarczyć na pełny wkład własny, ale stanowią istotne jego uzupełnienie" – tłumaczy PFR.

W praktyce rozwiązanie to ma największe znaczenie dla:

- młodych osób kupujących pierwsze mieszkanie,
- małżeństw lub związków partnerskich, gdzie każdy z małżonków lub partnerów posiada własny rachunek PPK i może skorzystać z wypłaty na tę samą inwestycję.

„W warunkach wysokich cen mieszkań środki z PPK mogą znacząco zmniejszyć kwotę, którą trzeba zgromadzić z innych źródeł. Dla wielu rodzin właśnie brakujące kilkanaście lub kilkadziesiąt tysięcy złotych stanowi barierę uzyskania kredytu hipotecznego, dlatego mechanizm ten może realnie przyspieszyć zakup mieszkania" – wskazuje PFR.

PPK, a podział majątku przy rozwodzie

Mimo że PPK działa już siedmiu lat, wciąż wielu uczestników nie zna wszystkich zasad wypłaty z niego pieniędzy.

Na początku października pisaliśmy w serwisie Wyborcza.biz, że oszczędności z PPK są brane pod uwagę przy podziale majątku rozwiedzionych małżonków. Ale dotyczy to wyłącznie tych środków, które wpłynęły na rachunek PPK, począwszy od dnia zawarcia związku małżeńskiego. Jeżeli więc oboje małżonkowie mają PPK, to ich składki się sumuje i dzieli po połowie. Chyba że jest podpisana intercyza. Wtedy podziału nie ma.

Jeżeli z kolei jedna osoba jest w PPK, a druga nie, to ta druga może w razie rozwodu ubiegać się o połowę środków małżonka z PPK. Przypadające jej środki w wyniku podziału majątku podlegają zwrotowi w formie pieniężnej lub wypłaty transferowej na wskazany przez nią rachunek lokaty terminowej. ●

1 RP

eprasa.pl fe04712680

Jak rosyjskie trolle (nie) zniknęły z internetu

Post, który najprawdopodobniej uruchomił lawinę, namierzył niemiecki dziennikarz Jan Vollmer z internetowego serwisu miesięcznika gospodarczego „Capital".

Piotr Miączyński

Post był krótki i emocjonalny. Pokazywał wykres, jak po ukraińskim ataku na rosyjskie centra danych (w nocy z 7 na 8 paździwrnika) aktywność w internecie związana z partią AfD nagle gwałtownie spada.

Został umieszczony w serwisie Mety Threads (Threads w konstrukcji przypomina X) przez mężczyznę przedstawiającego się jako „24-letni steward Frank". Jego post ma dopisek „wygenerowano z AI".

Jednak dalej był już podawany bez tego ozdobnika.

„Niestety politycy, którzy podawali dalej ten materiał, tego oznaczenia celowo (lub przez przypadek) nie zachowali. Zresztą źródła grafiki też nie wskazali" – napisał Vollmer na platformie X w poniedziałek późnym wieczorem.

Grafika w różnych wersjach stała się w poniedziałek viralem w serwisach społecznościowych. Podawano ją jako prawdziwą, bo odpowiadała... poglądom podających.

Oryginał prawdopodobnie opierał się na danych opublikowanych przez firmę Cloudflare – monitorującą i analizującą ruch internetowy, w tym aktywność automatycznych botów i robotów indeksujących – które zwyczajnie zostały źle zinterpretowane.

Polski portal Niebezpiecznik: „Wygląda na to, że narrację »Ukraińskie bombardowanie Yandex = brak rosyjskich trolli« najbardziej rozgrzał eurodeputowany Tomas Zdechovsky" (członek chadeckiej partii KDU-ČSL i Europejskiej Partii Ludowej w Parlamencie Europejskim).

On sam zaczął ostrożnie: „jeśli to się potwierdzi", ale później nie miał już wątpliwości: atak na rosyjskie serwery sprawił, że aktywność online wkół AfD gwałtownie spadła. I wbił jeszcze szpilę: „Tyle mówi się o niemieckim patriotyzmie... a potem połączenie z Rosji zostaje przerwane".

Post ma aktualnie 4 mln zasięgu.

Uwierzył polski minister i ukraiński prezydent

W Polsce najbardziej temat podgrzał analityk i komentator Jarosław Wolski, który ostatecznie swój pierwotny post (pod hasłem „zderusyfikowany internet") usunął i przeprosił „za podanie nieprawdziwej informacji oraz grafiki".

Wtórował mu ekspert od energetyki Jakub Wiech: „po tym jak Ukraina uderzyła w centra danych, w całej Europie odnotowano gwałotwny spadek aktywności botów". Dziś z tego posta zostało tylko: „Może sobie wkręcam, ale serio mam wrażenie, że dziś w komentarzach jakoś tak mniej szlamu publikowanego przez konta typu »AndrzejPolak2345« bez awatara, założone najdalej w 2022 roku".

Tymczasem do chóru dołączyli politycy. – ABW obserwuje znaczący, radykalny spadek aktywności rosyjskich botów w sieci. To jest zjawisko światowe. Po zbombardowaniu trzech baz danych praktycznie na świecie ustał ruch rosyjskich botów – powiedział minister koordynator służb specjalnych Tomasz Siemoniak.

W podobnym tonie wypowiadał się prezydent Ukrainy Wołodymyr Zełenski w trakcie konferencji Warsaw Security Forum.

Ruch rosyjskich botów na tym samym poziomie

Czy ruch rosyjskich botów rzeczywiście się zmniejszył po ukraińskich atakach na serwery Yandeksa?

Richard Lawler na łamach serwisu The Verge tłumaczył, że konto antibot4navalny, które od dawna śledzi sponsorowane przez Rosję kampanie w serwisach społecznościowych i farmy trolli wskazuje że „ogólny ruch rosyjskich botów i robotów indeksujących pozostaje mniej więcej na dotychczasowym poziomie".

Wykres Cloudflare, na który powoływało się wiele osób, dotyczy zaś czegoś zupełnie innego.

> *Nie obserwujemy spadku liczby postów, który można by wytłumaczyć atakiem na centra danych*
>
> JOSEF HOLNBURGER

„Yandex to jednak przede wszystkim wyszukiwarka, w istocie rosyjski odpowiednik Google'a. Oznacza to również, że Yandex stale i automatycznie przeszukuje internet – za pomocą botów. Proces ten nazywa się indeksowaniem. Wyszukiwarki wykorzystują go do katalogowania internetu. Jeśli te boty zawiodą, nie można wyciągnąć żadnych wniosków na temat rosyjskich kampanii dezinformacyjnych, mimo że w obu przypadkach używa się terminu »rosyjskie boty«" – pisał miesięcznik Capital.

I przywoływał opinię Josefa Holnburgera, jednego z założycieli instytutu badawczego Cemas, który bada dezinformację. Ten tłumaczył, że Cloudflare koncentruje się bardziej na tradycyjnych stronach internetowych, a mniej na aktywności tzw. botów społecznościowych w sieciach społecznościowych, takich jak Threads czy X. – Monitorujemy rosyjskie kampanie – powiedział Holnburger miesięcznikowi Capital. – Nie obserwujemy spadku liczby postów, który można by wytłumaczyć atakiem na centra danych.

Richard Schwenn, szef działu analizy danych i sztucznej inteligencji (AI) w think tanku Polisphere w e-mailu do Capital podał zaś: „W naszym monitoringu prawie 10 000 kont na TikToku, Telegramie i X, które można przypisać aktorom dezinformacji, zwolennikom AfD i prorosyjskim grupom nadawców, nie zaobserwowaliśmy statystycznie istotnych spadków aktywności w krajach niemieckojęzycznych".

Do podobnych wniosków prowadzą analizy Ośrodka Analizy Dezinformacji (OAD) polskiego NASK. ●

OGŁOSZENIE PŁATNE

Kraj/34456636

OBWIESZCZENIE

Na podstawie art. 49 ustawy z dnia 14 czerwca 1960 r. *Kodeks postępowania administracyjnego* (Dz.U.2025.1691) oraz art. 12 ust. 4 pkt 6), **w związku art. 15 ust. 4 ustawy z dnia 24 kwietnia 2009 r.** *o inwestycjach w zakresie terminalu regazyfikacyjnego skroplonego gazu ziemnego w Świnoujściu* (Dz.U.2025.1222),

WOJEWODA MAŁOPOLSKI

zawiadamia, że **Główny Inspektor Nadzoru Budowlanego,** po rozpatrzeniu odwołań stron postępowania od decyzji Wojewody Małopolskiego NR 4/BS/2026 znak: WI-II.7840.30.1.2026.MB z 26 czerwca 2026 r., **decyzją znak: DOR.7110.234.2026.JUR z 24 września 2026 r.:**

1. **utrzymał w mocy zaskarżoną decyzję, w części dotyczącej zatwierdzenia projektu zagospodarowania terenu oraz projektu architektoniczno-budowlanego i udzielenia pozwolenia na budowę na działkach nr ewid.: 1539/35, 3900, 3910, 3911, 3912 obręb 0002 Libiąż Wielki, gmina Libiąż, powiat chrzanowski, woj. małopolskie;**
2. **umorzył postępowanie odwoławcze w pozostałej części.**

Zaskarżoną decyzją Wojewody Małopolskiego, wydaną inwestorowi: Polska Spółka Gazownictwa Sp. z o.o., ul. Wojciecha Bandrowskiego 16, 33-100 Tarnów, działającemu przez pełnomocnika Martę Kasprzyk-Dragon, orzeczono o zatwierdzeniu projektu zagospodarowania terenu i projektu architektoniczno-budowlanego oraz o udzieleniu pozwolenia na budowę i rozbiórkę inwestycji pn.: **Budowa gazociągu ś/c PE DN 250, DN 225, DN 180 na odcinku od miejscowości Chełmek ul. Piastowska, Krakowska do Libiąża (okolice skrzyżowania ul. Słowackiego i Wańkowicza) z wykorzystaniem tzw. Specustawy terminalowej – PSGKR.ZZSP.902.487.22,**

Zakres inwestycji obejmuje:
Chełmek – budowa sieci gazowej o średnicy Dn250, Dn225PE
PE100 SDR17 RC Dn250x14,8mm – 687,0 m
PE100 SDR17 RC Dn225x13,4mm – 962,0 m

Libiąż – budowa sieci gazowej o średnicy Dn225, Dn180PE.
PE100 SDR17 RC Dn225x13,4mm – 1579,0 m
PE100 SDR17 RC Dn180x10,7mm – 4420,0 m

Dane nieruchomości (miejsce wykonywania robót budowlanych):
województwo małopolskie, powiat oświęcimski, gmina Chełmek, miejscowość Chełmek, kod pocztowy 32-660, identyfikatory działek ewidencyjnych: 121303_4.0001.836/116, 121303_4.0001.836/118, 121303_4.0001.836/177, 121303_4.0001.836/245, 121303_4.0001.836/271, 121303_4.0001.836/402, 121303_4.0001.836/411, 121303_4.0001.836/412, 121303_4.0001.836/418, 121303_4.0001.836/419, 121303_4.0001.836/420, 121303_4.0001.836/426, 121303_4.0001.836/450, 121303_4.0001.836/458, 121303_4.0001.836/476, 121303_4.0001.836/494, 121303_4.0001.836/538, 121303_4.0001.836/542, 121303_4.0001.2602/3, 121303_4.0001.2603/81, 121303_4.0001.2603/104, 121303_4.0001.2604/1, 121303_4.0001.2643/15, 121303_4.0001.2643/18, 121303_4.0001.2646/14, 121303_4.0001.2646/15, 121303_4.0001.2843/25, 121303_4.0001.3269/1; 121303_4.0002.1269/51, 121303_4.0002.1269/53, 121303_4.0002.1269/55, 121303_4.0002. 1269/64, 121303_4.0002.1269/65, 121303_4.0002.1269/66, 121303_4.0002.1269/72, 121303_4.0002.1269/73, 121303_4.0002.1269/77, 121303_4.0002.1269/78, 121303_4.0002.1269/79, 121303_4.0002.1269/80, 121303_4.0002.1269/82, 121303_4.0002.1269/84, 121303_4.0002.1269/89, 121303_4.0002.1269/90;

województwo małopolskie, powiat chrzanowski, gmina Libiąż, miejscowość Libiąż, kod pocztowy 32-590, identyfikatory działek ewidencyjnych:
120304_4.0001.18, 120304_4.0001.19, 120304_4.0001.23/3, 120304_4.0001.29/2, 120304_4.0001.29/6, 120304_4.0001.29/11, 120304_4.0001.29/12, 120304_4.0001.29/13, 120304_4.0001.29/27, 120304_4.0001.29/28, 120304_4.0001.37/1, 120304_4.0001.38/2, 120304_4.0001.39/1, 120304_4.0001.39/2, 120304_4.0001.460/1, 120304_4.0001.460/3, 120304_4.0001.463/2, 120304_4.0001.464/1, 120304_4.0001.464/2, 120304_4.0001.465/1, 120304_4.0001.465/2 120304_4.0001.475/2, 120304_4.0001.476/2, 120304_4.0001.478/2, 120304_4.0001.503, 120304_4.0001.504/1, 120304_4.0001.509, 120304_4.0001.510/2, 120304_4.0001.518, 120304_4.0001.1884/8, 120304_4.0001.1884/9, 120304_4.0001.1884/355, 120304_4.0001.1884/356, 120304_4.0001.1884/477, 120304_4.0001.1884/479, 120304_4.0001.1884/484, 120304_4.0001.1884/485, 120304_4.0001.1884/489, 120304_4.0001.1884/527, 120304_4.0001.1884/528, 120304_4.0001.1884/530, 120304_4.0001.4753/5, 120304_4.0001.4753/6, 120304_4.0001.4765, 120304_4.0001.4767/4, 120304_4.0001.4768/1, 120304_4.0001.4768/5, 120304_4.0001.4769/3, 120304_4.0001.4921, 120304_4.0001.4924, 120304_4.0001.4935, 120304_4.0001.4936, 120304_4.0001.5156, 120304_4.0001.5298, 120304_4.0001.5299, 120304_4.0001.5300, 120304_4.0001.5330, 120304_4.0001.5331, 120304_4.0001.5684, 120304_4.0001.5690, 120304_4.0001.5717/47, 120304_4.0002.21/1, 120304_4.0002.21/2, 120304_4.0002.21/3, 120304_4.0002.21/4, 120304_4.0002.26/1, 120304_4.0002.26/2, 120304_4.0002.27/3, 120304_4.0002.27/4, 120304_4.0002.34/1, 120304_4.0002.34/2, 120304_4.0002.40/7, 120304_4.0002.40/8, 120304_4.0002.40/9, 120304_4.0002.40/13, 120304_4.0002.41/3, 120304_4.0002.41/4, 120304_4.0002.42/1, 120304_4.0002.43/5, 120304_4.0002.52/1, 120304_4.0002.53, 120304_4.0002.55/2, 120304_4.0002.70, 120304_4.0002.71, 120304_4.0002.75, 120304_4.0002.80/1, 120304_4.0002.81/1, 120304_4.0002.90/1, 120304_4.0002.91/1, 120304_4.0002.104/1, 120304_4.0002.106/1, 120304_4.0002.112/2, 120304_4.0002.417/1, 120304_4.0002.417/3, 120304_4.0002.417/4, 120304_4.0002.820/141, 120304_4.0002.834/7, 120304_4.0002.834/8, 120304_4.0002.834/9, 120304_4.0002.834/10, 120304_4.0002.834/11, 120304_4.0002.834/12, 120304_4.0002.847/9, 120304_4.0002.848/3, 120304_4.0002.848/4, 120304_4.0002.855/2, 120304_4.0002.883/7, 120304_4.0002.886/5, 120304_4.0002.886/6, 120304_4.0002.898/5, 120304_4.0002.898/7, 120304_4.0002.919/1, 120304_4.0002.922/1, 120304_4.0002.930/3, 120304_4.0002.940/3, 120304_4.0002.940/4, 120304_4.0002.966/2, 120304_4.0002.966/4, 120304_4.0002.966/5, 120304_4.0002.974/2, 120304_4.0002.1209/8, 120304_4.0002.1209/11, 120304_4.0002.1212/7, 120304_4.0002.1212/8, 120304_4.0002.1214/18, 120304_4.0002.1214/19, 120304_4.0002.1214/20, 120304_4.0002.1214/43, 120304_4.0002.1214/44, 120304_4.0002.1266/22, 120304_4.0002.1266/23, 120304_4.0002.1269/3, 120304_4.0002.1508/1, 120304_4.0002.1509/12, 120304_4.0002.1509/13, 120304_4.0002.1509/15, 120304_4.0002.1509/16, 120304_4.0002.1509/17, 120304_4.0002.1509/18, 120304_4.0002.1509/24, 120304_4.0002.1531/1, 120304_4.0002.1539/30, 120304_4.0002.1539/35, 120304_4.0002.1539/45, 120304_4.0002.1539/46, 120304_4.0002.1539/47, 120304_4.0002.1539/48, 120304_4.0002.1539/83, 120304_4.0002.1539/84, 120304_4.0002.1540/2, 120304_4.0002.1540/10, 120304_4.0002.1540/18, 120304_4.0002,1540/20, 120304_4.0002.1540/21, 120304_4.0002.1540/24, 120304_4.0002.1540/25, 120304_4.0002.1549/1, 120304_4.0002.1549/2, 120304_4.0002.1549/3, 120304_4.0002.1549/6, 120304_4.0002.1549/13, 120304_4.0002.1549/18, 120304_4.0002.1549/19, 120304_4.0002.3209/2, 120304_4.0002.3209/3, 120304_4.0002.3216/4, 120304_4.0002.3217/3, 120304_4.0002.3218/1, 120304_4.0002.3224/3, 120304_4.0002.3240/1, 120304_4.0002. 3250/7, 120304_4.0002.3285, 120304_4.0002.3286, 120304_4.0002.3287, 120304_4.0002.3288, 120304_4.0002.3290/1, 120304_4.0002.3455, 120304_4.0002.3531, 120304_4.0002.3532, 120304_4.0002.3533, 120304_4.0002.3534, 120304_4.0002.3647, 120304_4.0002.3648, 120304_4.0002.3732, 120304_4.0002.3775/4, 120304_4.0002.3775/5, 120304_4.0002.3775/6, 120304_4.0002.3775/7, 120304_4.0002.3775/14, 120304_4.0002.3830/1, 120304_4.0002.3847/1, 120304_4.0002.3900, 120304_4.0002.3910, 120304_4.0002.3911, 120304_4.0002.3912, 120304_4.0002.3913,

Powyższy wykaz działek zawiera również działki pod pas budowlano-montażowy.

Informuje się, że zainteresowane strony lub ich pełnomocnicy (legitymujący się pełnomocnictwem sporządzonym zgodnie z art. 32 i 33 *Kodeksu postępowania administracyjnego,* które podlega opłacie skarbowej zgodnie z przepisami ustawy z dnia 16 listopada 2006 r. *o opłacie skarbowej*) mogą zapoznać się z treścią decyzji Głównego Inspektora Nadzoru Budowlanego, w Wydziale Infrastruktury Małopolskiego Urzędu Wojewódzkiego w Krakowie, ul. Basztowa 22, pokój nr 67, poniedziałek w godzinach od 9.00 do 17.00, wtorek – piątek w godzinach od 7.30 do 15.30, po uprzednim uzgodnieniu telefonicznym – telefon kontaktowy nr 12 39 21 670.

Kontakt z Małopolskim Urzędem Wojewódzkim zapewniony jest także za pośrednictwem operatora pocztowego oraz e-Doręczeń pod adresem *AE:PL-63706-53716-FRDUR-17*.

Obwieszczenie podlega publikacji:
- na tablicy ogłoszeń, na stronie internetowej oraz w Biuletynie Informacji Publicznej Małopolskiego Urzędu Wojewódzkiego w Krakowie;
- na tablicy ogłoszeń, na stronie internetowej oraz w Biuletynie Informacji Publicznej Urzędu Miasta Chełmek i Urzędu Miasta Libiąż, właściwych ze względu na lokalizację inwestycji w zakresie terminalu;
- w prasie o zasięgu ogólnopolskim.

eprasa.pl fe04712680

AGENCJA MIENIA WOJSKOWEGO

PRZETARG

Dyrektor Oddziału Regionalnego Agencji Mienia Wojskowego w Szczecinie

informuje, że ogłosił:
kolejny ustny przetarg nieograniczony na sprzedaż nw. lokalu mieszkalnego położonego
w Mirosławcu Górnym przy ul. Lotnictwa Polskiego 29
(dz. nr 50/40 o pow. 0,1361 ha, KW Nr KO1W/00027970/9)

Adres lokalu	1) pow. użytkowa lokalu 2) udział we współwłasności 3) pow. pom. przynależnego (piwnica)	Termin przetargu /godzina	Cena wywoławcza netto lokalu	Wysokość wadium/termin wniesienia	Usytuowanie lokalu w budynku, struktura
Mirosławiec Górny ul. Lotnictwa Polskiego 29/19	1) 77,77 m² 2) 552/10.000 3) 3,67 m²	**19.11.2026 r. godz. 12⁰⁰**	**115 000,00 zł**	**23 000,00 zł** do dnia **13.11.2026 r.**	IV piętro 4 pokoje, kuchnia, **łazienka z** wc, przedpokój

Pierwszy ustny przetarg nieograniczony odbył się w dniu 27.05.2026 r. Drugi ustny przetarg nieograniczony odbył się w dniu 25.08.2026 r.
Przetarg odbędzie się w budynku Oddziału Regionalnego Agencji Mienia Wojskowego w Szczecinie, przy ul. Księcia Sambora 4, w sali nr 13.
Warunkiem udziału w przetargu jest wniesienie wadium w wysokości **23 000,00 zł** przelewem na rachunek bankowy Oddziału Regionalnego Agencji Mienia Wojskowego w Szczecinie nr **91 1130 1176 0022 2114 1520 0010** w Banku Gospodarstwa Krajowego w nieprzekraczalnym terminie do dnia **13.11.2026 r.** z dopiskiem: „Przetarg na sprzedaż lokalu mieszkalnego położonego w Mirosławcu Górnym przy ul. Lotnictwa Polskiego 29/19". Za osoby wnoszące wadium na przetarg uznaje się właściciela rachunku bankowego, z którego dokonano wpłaty lub osobę/osoby wskazane jako wpłacający w tytule wpłaty wadium. W dowodzie wpłaty wadium powinna zatem być wskazana osoba / osoby zamierzające nabyć nieruchomość.
Organizator zastrzega, że przysługuje mu prawo do odwołania przetargu z ważnych powodów.
Informacje – Oddział Regionalny Agencji Mienia Wojskowego w Szczecinie, **tel. (91) 447 2022**.
Oględzin lokalu mieszkalnego można dokonać po wcześniejszym telefonicznym uzgodnieniu terminu z pracownikiem AMW Towarzystwa Budownictwa Społecznego „KWATERA" Sp. z o.o. pod numerem telefonu: **797-345-715** w poniedziałki w godzinach 10:00 – 18:00, od wtorku do piątku w godzinach od 8:00 – 15:00.
Umówienie spotkania celem okazania lokalu jest możliwe również drogą mailową poprzez zgłoszenie na adres **zachodniopomorski@amwkwatera.pl**.
Pełna treść ogłoszenia została wywieszona na tablicy ogłoszeń Oddziału Regionalnego Agencji Mienia Wojskowego w Szczecinie, przy ul. Potulickiej 2 / ul. Księcia Sambora 4 i opublikowana na stronie internetowej www.amw.com.pl i w Biuletynie Informacji Publicznej.

Oddział Regionalny w Szczecinie • ul. Potulicka 2, 70-952 Szczecin, skr. poczt. 1100
Sekretariat: tel. 91 447-20-00, Kancelaria: tel. 91 447-21-10, faks 91 447-20-01
e-mail: szczecin@amw.com.pl • www.amw.com.pl

Szczecin/34456756

AGENCJA MIENIA WOJSKOWEGO

PRZETARG

Dyrektor Oddziału Regionalnego Agencji Mienia Wojskowego w Szczecinie
informuje, że ogłosił:
kolejne ustne przetargi nieograniczone na sprzedaż lokali mieszkalnych położonych **w Mirosławcu Górnym przy ul. Lotnictwa Polskiego 5**
(dz. nr 50/47 o pow. 0,1095 ha, KW Nr KO1W/00027977/8)

Adres lokalu	1) pow. użytkowa lokalu 2) udział we współwłasności 3) pow. pom. przynależnego (piwnica)	Termin przetargu /godzina	Cena wywoławcza netto lokalu	Wysokość wadium/ termin wniesienia	Usytuowanie lokalu w budynku, struktura
Mirosławiec Górny ul. Lotnictwa Polskiego 5/25	1) 63,46 m² 2) 522/10.000 3) 5,27 m²	**19.11.2026 r. godz. 10⁰⁰**	**94 000,00 zł**	**18 000,00 zł do dnia 13.11.2026 r.**	II piętro 3 pokoje, kuchnia, łazienka z wc, przedpokój
Mirosławiec Górny ul. Lotnictwa Polskiego 5/27	1) 67,39 m² 2) 570/10.000 3) 7,60 m²	**19.11.2026 r. godz. 11⁰⁰**	**100 000,00 zł**	**20 000,00 zł do dnia 13.11.2026 r.**	II piętro 3 pokoje, kuchnia, łazienka z wc, przedpokój

Pierwsze ustne przetargi odbyły się w dniu 23.04.2026 r.
Drugie ustne przetargi odbyły się w dniu 30.07.2026 r.

Przetargi odbędą się w budynku Oddziału Regionalnego Agencji Mienia Wojskowego w Szczecinie, przy ul. Księcia Sambora 4, w sali nr 13.

Warunkiem udziału w przetargu jest wniesienie wadium w wysokości **podanej w tabeli** przelewem na rachunek bankowy Oddziału Regionalnego Agencji Mienia Wojskowego w Szczecinie nr **91 1130 1176 0022 2114 1520 0010** w Banku Gospodarstwa Krajowego w nieprzekraczalnym **terminie wskazanym w tabeli** z dopiskiem: „Przetarg na sprzedaż lokalu mieszkalnego położonego w Mirosławcu Górnym przy ul. Lotnictwa Polskiego 5/…..". Za osoby wnoszące wadium na przetarg uznaje się właściciela rachunku bankowego, z którego dokonano wpłaty lub osobę/osoby wskazane jako wpłacający w tytule wpłaty wadium. W dowodzie wpłaty wadium powinna zatem być wskazana osoba / osoby zamierzające nabyć nieruchomość.
Organizator zastrzega, że przysługuje mu prawo do odwołania przetargu z ważnych powodów.
Informacje – Oddział Regionalny Agencji Mienia Wojskowego w Szczecinie, **tel. (91) 447 2022**.
Oględzin lokali mieszkalnych można dokonać po wcześniejszym telefonicznym uzgodnieniu terminu z pracownikiem AMW Towarzystwa Budownictwa Społecznego „KWATERA" Sp. z o.o. pod numerem telefonu: **797-345-715** w poniedziałki w godzinach 10:00 – 18:00, od wtorku do piątku w godzinach od 8:00 – 15:00.
Umówienie spotkania celem okazania lokali jest możliwe również drogą mailową poprzez zgłoszenie na adres **zachodniopomorski@amwkwatera.pl**
Pełna treść ogłoszeń została wywieszona na tablicy ogłoszeń Oddziału Regionalnego Agencji Mienia Wojskowego w Szczecinie, przy ul. Potulickiej 2 / ul. Księcia Sambora 4 i opublikowana na stronie internetowej www.amw.com.pl i w Biuletynie Informacji Publicznej.

Oddział Regionalny w Szczecinie • ul. Potulicka 2, 70-952 Szczecin, skr. poczt. 1100
Sekretariat: tel. 91 447-20-00, Kancelaria: tel. 91 447-21-10, faks 91 447-20-01
e-mail: szczecin@amw.com.pl • www.amw.com.pl

Szczecin/34456753

WÓJT GMINY PSZCZEW

informuje, że w dniu 12 października 2026 r. na tablicy ogłoszeń w siedzibie Urzędu Gminy w Pszczewie przy ul. Rynek 13, na stronie internetowej www.bip.pszczew.pl w zakładce – Przetargi aktualne zostało podane do publicznej wiadomości ogłoszenie o organizowanym IV ustnym przetargu nieograniczonym na sprzedaż nieruchomości niezabudowanej położonej w obrębie Szarcz – przeznaczonej pod tereny zabudowy mieszkaniowej jednorodzinnej lub zabudowy usługowej (4MN, U) oraz III ustnym przetargu nieograniczonym na sprzedaż nieruchomości niezabudowanej położonej w obrębie Pszczew na os. Leśna Podkowa – przeznaczonej pod zabudowę mieszkaniową (MN) i na obszarze ok 30 m² pod tereny komunikacji drogowej – drogi dojazdowe (KD). Wykaz nieruchomości przeznaczonych do sprzedaży znajduje się w tabeli poniżej.

Nr działki zbywanej obręb	Powierzchnia (w m2)	Księga wieczysta	Cena wywoławcza netto (w zł)	Wadium (w zł)	Termin wpłacenia wadium	Termin przetargu
1387/52 Pszczew	987	GW1M/00043929/1	106.436,00 zł	10.600,00 zł	19.11.2026	26.11.2026 godz. 09⁰⁰
43/8 Szarcz	1005	GW1M/00038216/2	57.466,00 zł	5.700,00 zł	19.11.2026	26.11.2026 godz. 10⁰⁰

Do ceny osiągniętej w przetargu zostanie naliczony podatek VAT zgodnie z obowiązującymi przepisami na dzień płatności oraz koszty związane ze sprzedażą. Przetarg odbędzie się w Urzędzie Gminy w Pszczewie – sala narad. Warunkiem przystąpienia do przetargu jest wpłacenie wadium w wyznaczonym terminie oraz w wysokości podanej w tabeli. Dodatkowe informacje dotyczące przetargu można uzyskać w Referacie Geodezji i Gospodarki Gruntami Urzędu Gminy w Pszczewie ul. Rynek 13, pokój nr 5 lub telefonicznie pod nr 957492316 lub 697200081.

Lubuskie/34456790

Ustka, 12 października.2026 r.

Wójt Gminy Ustka

OGŁOSZENIE

o podjęciu w gminie Postomino uchwały o przystąpieniu do sporządzenia planu miejscowego, na podstawie którego ma być lokalizowana elektrownia wiatrowa

Na podstawie art. 6c ustawy *z dnia 20 maja 2016 r. o inwestycjach w zakresie elektrowni wiatrowych (t.j. Dz. U. z 2024 r. poz. 317)*

zawiadamiam

o podjęciu przez Radę Gminy Postomino uchwały nr XXX/282/26 z dnia 23 września 2026 r. w sprawie przystąpienia do sporządzenia miejscowego planu zagospodarowania przestrzennego dla terenów położonych w części obrębów geodezyjnych Górsko, Złakowo, Postomino, Marszewo w gminie Postomino.

W rozumieniu ustawy *z dnia 20 maja 2016 r. o inwestycjach w zakresie elektrowni wiatrowych (t.j. Dz. U. z 2024 r. poz. 317)* gmina Ustka stanowi gminę pobliską dla planowanej inwestycji.

Zgodnie z ogłoszeniem Wójta Gminy Postomino z dnia 05.10.2026 roku osoby zainteresowane mogą składać wnioski do ww. planu miejscowego w formie papierowej lub elektronicznej, w siedzibie **Urzędu Gminy Postomino, Postomino 30, 76-113 Postomino**, w godzinach urzędowania oraz korespondencyjnie na ww. adres lub za pomocą środków komunikacji elektronicznej, tj. poczty elektronicznej na adres: ug@postomino.pl, e-Doręczeń: AE:PL-37968-15424-FIUCD-19 lub adres skrzynki ePUAP:/postomino/skrytka. Wnioski należy składać na formularzu, dostępnym na stronie: https://www.gov.pl/web/rozwoj-technologia/formularz-pisma-dotyczacego-aktu-planowania-przestrzennego, w postaci papierowej lub w formie dokumentu elektronicznego. Wniosek musi zawierać imię i nazwisko albo nazwę oraz adres zamieszkania albo siedziby wnioskującego oraz adres poczty elektronicznej, o ile taki posiada. We wniosku należy wskazać czy wnioskodawca jest właścicielem lub użytkownikiem wieczystym nieruchomości objętej wnioskiem, oraz można podać dodatkowe dane do kontaktu takie jak adres do korespondencji lub numer telefonu.

Wójt Gminy Postomino poinformował również, że zgodnie z art. 6e ust. 1 pkt 1 ustawy *z dnia 20 maja 2016 r. o inwestycjach w zakresie elektrowni wiatrowych (t.j. Dz. U. z 2024 r. poz. 317)*, **w dniu 20 października 2026 r. o godz. 15:30** odbędzie się pierwsze spotkanie otwarte w formie spotkania bezpośredniego nad możliwymi do ujęcia w tym planie rozwiązaniami, pod adresem Postomino 30, 76-113 Postomino w sali konferencyjnej.

Ponadto informuję o drugim spotkaniu otwartym, które odbędzie się **w dniu 21 października 2026 r. o godz. 15:30.**

Drugie spotkanie otwarte odbędzie się wyłącznie w formie prowadzonej za pomocą środków porozumiewania się na odległość, umożliwiających zabieranie głosu, zadawanie pytań i składanie uwag, tj. w formie spotkania online.

Informację o łączu do spotkania online będzie można uzyskać najpóźniej w dniu spotkania, pod adresem https://postomino.bip.net.pl/ w zakładce **Obwieszczenia.**

Jednocześnie, na podstawie art. 39 ust. 1 oraz art. 40 i 41 *ustawy z dnia 3 października 2008 r. o udostępnianiu informacji o środowisku i jego ochronie, udziale społeczeństwa w ochronie środowiska oraz o ocenach oddziaływania na środowisko (Dz. U. z 2026 r. poz. 670 z późn. zm.),* Wójt Gminy Postomino zawiadamia o przystąpieniu do opracowania prognozy oddziaływania na środowisko w celu przeprowadzenia strategicznej oceny oddziaływania na środowisko miejscowego planu zagospodarowania przestrzennego.

Zgodnie z art. 40 ww. ustawy wnioski mogą być wnoszone:
1) w formie pisemnej na adres Urzędu Gminy Postomino, Postomino 30, 76-113 Postomino,
2) ustnie do protokołu w Urzędzie Gminy Postomino, pokój nr 2 w godz. 8:30-14:00,
3) za pomocą środków komunikacji elektronicznej, tj. poczty elektronicznej na adres: ug@postomino.pl, e-Doręczeń: AE:PL-37968-15424-FIUCD-19 lub adres skrzynki ePUAP:/postomino/skrytka.

Wnioski do ww. projektu planu miejscowego i strategicznej oceny oddziaływania na środowisko można składać w terminie do **10 listopada 2026 r.**

Informuję, że organem właściwym do rozpatrzenia wniosków jest Wójt Gminy Postomino.

Gdańsk/34456828

Wojewoda Zachodniopomorski

AP-4.7820.365.2026.AE(2) Szczecin, 12 października 2026 r.

OBWIESZCZENIE

Zgodnie z art. 11d ust. 5 ustawy z 10 kwietnia 2003 r. o szczególnych zasadach przygotowania i realizacji inwestycji w zakresie dróg publicznych (Dz. U. z 2024 r., poz. 311) zawiadamia się, że na wniosek z 28.09.2026 r. Pana Ernesta Klosa występującego w imieniu Burmistrza Płotów, działającego w imieniu Województwa Zachodniopomorskiego, zostało wszczęte postępowanie w sprawie wydania decyzji o zezwoleniu na realizację inwestycji drogowej pn.: „Rozbudowa drogi wojewódzkiej nr 109 – budowa drogi rowerowej na terenie Gmin Gryfice i Płoty na odcinku Barkowo-Płoty".
Działki objęte inwestycją przeznaczone w całości lub w części pod pas drogowy:
Powiat gryficki, gmina: Gryfice – obręb wiejski, obręb: Barkowo
dz. nr: 23/1, 8/33, 15/7, 6, 7/1;
Powiat gryficki, gmina: Płoty – obręb wiejski, obręb: Karczewie
dz. nr: 102/8, 102/9, 102/6, 102/4;
Powiat gryficki, gmina: Płoty – miasto, obręb: Płoty – 1;
dz. nr: 176/4, 175, 173/22;
Działki z ograniczonym sposobem korzystania dla obowiązku budowy/przebudowy sieci uzbrojenia terenu i/lub obowiązku budowy/przebudowy urządzeń wodnych lub urządzeń melioracji wodnych szczegółowych i/lub obowiązku budowy/przebudowy innych dróg publicznych i/lub obowiązku budowy/przebudowy zjazdów i/lub obowiązku budowy tymczasowych obiektów budowlanych i/lub obowiązku rozbiórki istniejących obiektów budowlanych nieprzewidzianych do dalszego użytkowania oraz tymczasowych obiektów budowlanych:
Powiat gryficki, gmina: Gryfice – obręb wiejski, obręb: Barkowo
dz. nr: 10;
Działki w stosunku do których inwestor posiada prawo do dysponowania nieruchomością na cele budowlane:
Powiat gryficki, gmina: Płoty – obręb wiejski, obręb: Karczewie
Dz. nr: 102/5, 40/7;
Jednocześnie informuję, że zgodnie z art. 10 ustawy z 14 czerwca 1960 r. Kodeks postępowania administracyjnego (Dz. U. z 2025 r., poz. 1691) organy administracji publicznej obowiązane są zapewnić stronom czynny udział w każdym stadium postępowania, a przed wydaniem decyzji umożliwić im wypowiedzenie się co do zebranych dowodów i materiałów oraz zgłoszonych żądań.
Zapoznanie się przez strony postępowania z zebranymi dokumentami dotyczącymi prowadzonego postępowania, ewentualnie wniesienie uwag i wyjaśnień w sprawie może nastąpić w formie podania na piśmie, jak również za pośrednictwem platformy eDoręczenia. Zgodnie z art. 63 § 1 Kodeksu postępowania administracyjnego podania wniesione na adres poczty elektronicznej organu administracji publicznej pozostawia się bez rozpoznania.
W przypadku gdy realizacja prawa czynnego udziału stron w postępowaniu za pośrednictwem ww. środków nie będzie możliwa, zapoznanie się z zebranymi dokumentami dotyczącymi postępowania może nastąpić na miejscu, tj. w Zachodniopomorskim Urzędzie Wojewódzkim w Szczecinie (ul. Wały Chrobrego 4) od poniedziałku do piątku, w godzinach od 8.00 do 13.00 po wcześniejszym uzgodnieniu telefonicznym daty wizyty.
Dane do kontaktu: (91) 43-03-419 lub (91) 43-03-470.

Szczecin/34456808

Gdańskie Nieruchomości

OGŁOSZENIE

Na podstawie art. 35 ust. 1 i 2 ustawy z dnia 21 sierpnia 1997 roku o gospodarce nieruchomościami (Dz. U. z 2026 r. poz. 399 i 912 i 1688) **Gdańskie Nieruchomości Samorządowy Zakład Budżetowy** informują, że na tablicach ogłoszeń: w siedzibie przy ul. Partyzantów 74, Działu Nieruchomości i Lokali Użytkowych przy ul. Dyrekcyjnej 5, właściwych terytorialnie Obszarach Administracyjnych, Urzędu Miejskiego w Gdańsku przy ul. Nowe Ogrody 8/12, a także na stronach internetowych www.gdansk.pl, www.nieruchomoscigda.pl, zostało wywieszone na okres 21 dni **zmieniające zarządzenie Nr 1681/26 Prezydenta Miasta Gdańska z dnia 5 października 2026 roku** w sprawie użyczenia lokalu użytkowego przy ul. Św. Barbary 3 w Gdańsku**; zmieniające zarządzenie Nr 1714/26 Prezydenta Miasta Gdańska z dnia 9 października 2026 roku** w sprawie czasowego wyłączenia lokalu mieszkalnego z mieszkaniowego zasobu Gminy i użyczenia tego lokalu Stowarzyszeniu Kulturalno-Sportowemu „PERFECT" w Gdańsku**;**

Gdańsk/34456818

CHOSZCZNO

Burmistrz Choszczna

podaje do publicznej wiadomości na okres 21 dni

wykaz nieruchomości przeznaczonych do dzierżawy na czas określony

do dnia 31.12.2035 r, znak sprawy: WID.6845.42.2026.EZ
Wykaz został wywieszony na tablicy ogłoszeń Urzędu Miejskiego w Choszcznie, ul. Wolności 24. Szczegółowych informacji udziela Wydział Inwestycji i Zarządzania Drogami Urzędu Miejskiego w Choszcznie (pokój nr 23), pod numerem telefonu 95 765 93 68.

Szczecin/34456794

Wójt Gminy Pszczew

działając zgodnie z art. 35 ustawy z dnia 21 sierpnia 1997 r. o gospodarce nieruchomościami (tekst jednolity Dz. U. z 2026 poz. 399 ze zm.) informuje, że w siedzibie Urzędu Gminy w Pszczewie na tablicy ogłoszeń w dniu 12 października 2026 r. został wywieszony na okres 21 dni

wykaz nieruchomości stanowiących własność Gminy Pszczew przeznaczonych do dzierżawy.

Lubuskie/34456797

Burmistrz Wolina

Informuje o wywieszeniu w siedzibie Urzędu Miejskiego w Wolinie

wykazu o numerze OAS.0050.279.2026.ŻK oraz OAS.0050.280.2026.ŻK nieruchomości stanowiących własność gminy Wolin, oddanych do dzierżawy.

Pełna treść wykazu dostępna jest na stronie: https://bip.gminawolin.pl/artykul/wykaz-nieruchomosci-przeznaczonych-do-zbycia-lub-dzierzawy

Szczecin/34456914

S2G 1

eprasa.pl fe04712680

Porażka Piątowskiej w Krakowie

Lekcja pokory dla Koalicji Obywatelskiej

Łukasz Gibała mieszka w luksusowej części Krakowa, ale to on wystąpił w roli rzecznika zwykłych mieszkańców. Kandydatce wspieranej przez Tuska nie pomógł najazd polityków koalicji rządzącej.

Kursa

Znacząca porażka Moniki Piątkowskiej wspieranej przez KO i PSL (przegrała z Gibałą 37,88 proc. do 62,12 proc.), wywołała lawinę pytań o przyczyny klęski. Nawet zwolennicy partii Tuska pytają, dlaczego KO popełnia takie same błędy, jak w kampanii Rafała Trzaskowskiego.

Piątkowska ruszyła do wyścigu o Kraków z pozycji niemal przegranej na starcie, bo po odwołaniu w referendum Aleksandra Miszalskiego z KO. Dzięki pracowitej kampanii przeszła do drugiej tury, ale na tym koniec, drugą przegrała. Łukasz Gibała uzyskał z kolei najlepszy w historii wynik w bezpośrednich wyborach prezydenckich w Krakowie. Czy Koalicja Obywatelska mogła rozegrać tę kampanię inaczej?

– Jak się ma pod górkę, to nie wyszukuje się kandydata na dwa miesiące przed wyborami – zauważa socjolog Jarosław Flis.

Wybory obnażyły krótką ławkę w lokalnych strukturach Koalicji Obywatelskiej. Osoby z kręgów pozapartyjnych, np. ze świata biznesu czy nauki, nie garnęły się do startu. Wystartowała więc Piątkowska i wizerunkową porażkę zaliczyła już na starcie – zamiast pod Wawelem premier Donald Tusk i wicepremier Władysław Kosiniak-Kamysz przedstawili jej kandydaturę w Warszawie. Od razu pojawił się zarzut, że jest kandydatką przywiezioną przez polityków „w walizce ze stolicy".

Choć Piątkowska startowała z własnego komitetu „Ponad Podziałami", politycy odegrali w jej kampanii istotną rolę – Kraków przeżył prawdziwy najazd polityków koalicji rządowej, premier był tu dwa razy.

Monika Piątkowska nie wykorzystała możliwości pojedynku w debacie z Łukaszem Gibałą, nie zgadzając się na jego warunki, by kandydaci sami zadawali sobie pytania

Sensowność tych działań kwestionuje prof. Flis. Wskazuje na badania kanadyjskie, które pokazują, że zaangażowanie premiera w wybory samorządowe działa tylko na tych wyborców, którzy go nie lubią i skłania do głosowania na przeciwników. Na całą resztę przyjazdy szefa rządu nie mają większego wpływu. Krakowskie wyniki to potwierdziły: co czwarty wyborca KO zagłosował na Łukasza Gibałę.

Przy okazji prof. Flis dorzuca, że wyborów nie wygrywa się na salonach, lecz na osiedlach. Piątkowska nie wykorzystała też możliwości pojedynku w debacie z Gibałą – nie zgodziła się na postawione przez niego warunki, by kandydaci sami zadawali sobie pytania. To kolejny błąd.

Gibała miał już na starcie o wiele bardziej komfortową sytuację: oprócz swoich wyborców, którzy nie chcieli w Krakowie ani PiS, ani PO, miał też za sobą w II turze zwolenników prawicy głosujących na niego na złość koalicji rządzącej.

Czy przegrana Piątkowskiej to lekcja pokory dla KO? – Lekcja pokory nikomu nie zaszkodziła, zwłaszcza rządzącym – odpowiada prof. Flis. I dodaje: – Pierwsza zasada polityki jest taka sama jak w medycynie: po pierwsze nie szkodzić. Jak się jest kandydatką „partii patrycjatu", to trzeba uważać, by od patrycjatu nie dostać zbyt wielu pochwał, bo to może być barierą dla tych, dla których głosowanie na nas nie jest oczywiste. Jeśli jest się Rafałem Trzaskowskim, to nie robi się zdjęcia z burmistrzem Londynu, tylko z kolegą z podstawówki, który jest kierowcą tira – konkluduje. ●

Magdalena Kursa

• Teksty w dziale Opinie wyrażają poglądy autorów i nie muszą odzwierciedlać stanowiska redakcji

OGŁOSZENIE PŁATNE Kraj/34456776

PREZYDENT MIASTA BOLESŁAWIEC

WYCIĄG Z OGŁOSZENIA PREZYDENTA MIASTA BOLESŁAWIEC Z DNIA 07 października 2026 R.

w sprawie V przetargu ustnego nieograniczonego

na sprzedaż nieruchomości niezabudowanej, oznaczonej jako działki o numerach 41 i 54/4, stanowiącej własność Gminy Miejskiej Bolesławiec, położonej w Bolesławcu w obrębie 0007 miasta Bolesławiec.

Przedmiotem sprzedaży jest następująca nieruchomość składająca się z dwóch działek gruntu:

Oznaczenie nieruchomości wg katastru nieruchomości	**Nr działki**	**41**	**54/4**
	Powierzchnia (ha)	**0,4498**	**0,1092**
	Udział w prawie własności działki	1/1	1/1
	Rodzaj użytku gruntowego wg ewidencji gruntów	Grunty orne (RV)	Grunty przeznaczone pod budowę dróg publicznych lub linii kolejowych (Tp)
	Położenie	ul. Widok, obręb : 0007-Bolesławiec-7	
Oznaczenie nieruchomości wg księgi wieczystej		JG1B/00014344/4 – zbiorcza księga wieczysta założona dla obrębu 0007.	
Cena wywoławcza (zł)		**1.080.000,00 zł brutto**	
Forma wniesienia wadium		W pieniądzu	
Wysokość wadium (stanowiące do 20% ceny wywoławczej) (zł)		200.000,00 zł	
Minimalna wysokość postąpienia (nie mniej niż 1% ceny wywoławczej) (zł)		10.800,00 zł	

Termin i miejsce przetargu: **15 grudnia 2026 r. godz. 10.00 w siedzibie Urzędu Miasta Bolesławiec, Pl. Piłsudskiego nr 1 (biurowiec, IV piętro, sala 412).**

Wadium na nieruchomość należy wnieść najpóźniej do dnia 09 grudnia 2026r. – na rachunek bankowy Urzędu Miasta Bolesławiec: PKO Bank Polski S.A.O/Bolesławiec numer: **04 1020 2137 0000 9402 0046 4271.** Datą dokonania wpłaty wadium jest data uznania rachunku bankowego Gminy.

Przed przystąpieniem do przetargu należy zapoznać się z ogłoszeniem o przetargu, warunkami przetargu oraz przedmiotem przetargu.

Zastrzega się prawo odwołania przetargu z ważnych przyczyn.

Pełna treść ogłoszenia o przetargu dostępna jest w Wydziale Mienia i Gospodarki Przestrzennej Urzędu Miasta Bolesławiec –„biurowiec" I piętro, pokój 108, (tel. 75 645 65 15) oraz na stronie internetowej UM Bolesławiec https://xn--bolesawiec-e0b.pl/index.php/mig/sp-estate przetargi.

JP/JP

Bolesławiec, dnia 07 października 2026 r.

1 RP

OGŁOSZENIE PŁATNE Kraj/34456853

WM.6840.37.2026

Prezydent Miasta Gniezna

ogłasza I przetarg ustny nieograniczony na sprzedaż nieruchomości niezabudowanych, położonych w Gnieźnie przy ulicy Transportowców, w granicach Kostrzyńsko – Słubickiej Specjalnej Strefy Ekonomicznej.

I. Dane dotyczące przedmiotu przetargu:
Przeznaczam do sprzedaży nieruchomości stanowiące własność Miasta Gniezna, oznaczone geodezyjnie jako działki nr **3599/20** (poprzednia numeracja arkuszowa dz. 3/20 ark. 70) o powierzchni 0.0168 m², nr **3594/2** (poprzednia numeracja arkuszowa dz. 10/2 ark. 69) o powierzchni 0.9250 m², nr **3599/21** (poprzednia numeracja arkuszowa dz. 3/21 ark. 70) o powierzchni 1.4296 m², położone w Gnieźnie przy ulicy Transportowców, dla których Sąd Rejonowy w Gnieźnie prowadzi księgę wieczystą pod nr PO1G/00031848/7.
Nieruchomości położone są na terenie wschodniej części miasta o przewadze funkcji przemysłowej.
Zgodnie z Rozporządzeniem Rady Ministrów z dnia 23 stycznia 2017 r. zmieniającym rozporządzenie w sprawie kostrzyńsko – słubickiej specjalnej strefy ekonomicznej, przedmiotowe nieruchomości zostały objęte statusem Kostrzyńsko –Słubickiej Specjalnej Strefy Ekonomicznej.
Dojazd do nieruchomości prowadzi od strony ścisłego centrum miasta ul. Konikowo oraz od strony ul. Witkowskiej przez ul. Osiniec i Słoneczną. Dojazd do nieruchomości możliwy bezpośrednio od strony ulicy Transportowców, dostęp do działek wymaga realizacji wjazdu.
Działki są nieuzbrojone. W ulicy Cegielskiego znajduje się prąd, gaz i woda. W sąsiedztwie ulicy Transportowców znajduje się tylko sieć wodociągowa i prąd projektowany. Infrastrukturę techniczną niezbędną do funkcjonowania planowanych obiektów nabywca wykona we własnym zakresie i na własny koszt na warunkach określonych przez dysponentów poszczególnych sieci.
W pobliżu nieruchomości występują lokalne ciągi melioracyjne związane z podwyższonym stanem wód gruntowych.
Przedmiotowe nieruchomości są zlokalizowane na terenie objętym aktualnym miejscowym planem zagospodarowania przestrzennego terenu zabudowy przemysłowej przy ul. Kolejowej w Gnieźnie, zatwierdzonym Uchwałą Nr XXXV/358/2002 Rady Miasta Gniezna z dnia 26.04.2002 r.

Zgodnie z ustaleniami planu działka nr **3599/21** przeznaczona jest w części pod tereny zabudowy przemysłowej – symbol planu „P" oraz w części pod tereny zieleni – symbol graficzny „Z" .
Zgodnie z ustaleniami planu działka nr **3594/2** przeznaczona jest w części pod tereny zabudowy przemysłowej – symbol planu „P" oraz w części pod tereny zieleni – symbol graficzny „Z" .
Działka nie posiada bezpośredniego dostępu do drogi publicznej.
Zgodnie z ustaleniami planu działka nr **3599/20** przeznaczona jest w części pod tereny zabudowy przemysłowej – symbol planu „P" oraz w części pod tereny zieleni – symbol graficzny „Z" . Działka z uwagi na swoje niewielkie gabaryty oraz kształt nie może stanowić samodzielnej działki budowlanej.
Nieruchomości oznaczone **nr 3594/2 i nr 3599/20** stanowią zwarty kompleks i ze względu na ich potencjalne przeznaczenie, konfigurację terenu zostają przeznaczone do zbycia łącznie.

II. Miejsce i termin przetargu.
Przetarg odbędzie się w dniu **17 grudnia 2026 roku o godz: 10:00** w Urzędzie Miejskim w Gnieźnie w sali nr 9.

III. Wartość, cena wywoławcza, wadium :
Cena wywoławcza równa jest wartości rynkowej działek i wynosi:
Dla działki nr **3594/2 i 3599/20 – 1 360 053,00 zł.** Wadium wynosi: 270 000,00 zł.
Dla działki nr **3599/21 – 2 202 728,00 zł**. Wadium wynosi: 440 000,00 zł.
Do ceny sprzedaży doliczony będzie obowiązujący podatek VAT.
Wadium należy wnieść w pieniądzu w wysokości wyżej wskazanej. Wadium należy wpłacić na rachunek bankowy Urzędu Miejskiego w Gnieźnie, nr: 07 9065 0006 0000 0000 6956 0009, w Banku Spółdzielczym w Gnieźnie z takim wyprzedzeniem, **aby w dniu 14 grudnia 2026 roku środki znajdowały się na tym koncie**. Na przelewie należy wpisać „Wadium – sprzedaż działka nr … ul. Transportowców". Wadium wniesione przez uczestnika, który przetarg wygrał zalicza się na poczet ceny nabycia. Pozostałym uczestnikom zwraca się wadium na wskazany przez uczestnika rachunek bankowy nie później niż przed upływem 3 dni od dnia zamknięcia przetargu. Wadium ulega przepadkowi w razie uchylenia się uczestnika, który przetarg wygrał od zawarcia umowy notarialnej.

IV. Warunki przetargu:
W przetargu mogą brać udział osoby fizyczne i prawne, które:
– w terminie wpłacą wadium w podanej wyżej wysokości;
– przedłożą komisji przetargowej przed otwarciem przetargu: dowód wniesienia wadium, w przypadku osób fizycznych dowód tożsamości, w przypadku osób prawnych i jednostek organizacyjnych nie posiadających osobowości prawnej, a podlegających wpisowi do rejestrów aktualny wpis z właściwego rejestru, właściwe pełnomocnictwa, dowody tożsamości osób reprezentujących podmiot;
– oświadczą, że dokonały wizji lokalnej w terenie oraz zdobyły konieczne informacje o przedmiocie przetargu i zapoznały się z warunkami przetargu;
– oświadczą, że zapoznały się z procedurą uzyskania decyzji o wsparciu inwestycji w związku z planowaną realizacją nowej inwestycji, spełniającej kryteria jakościowe i ilościowe w ramach działalności gospodarczej niewyłączonej, w rozumieniu przepisów ustawy z dnia 10 maja 2018 r. o wspieraniu nowych inwestycji , w granicach Kostrzyńsko – Słubickiej Specjalnej Strefy Ekonomicznej w Podstrefie Gniezno;
– Nabywca zobowiązany jest do zawarcia warunkowej umowy sprzedaży w terminie 30 dni od dnia zamknięcia przetargu;
– umowa przenosząca własność zostanie zawarta po otrzymaniu przez Miasto Gniezno od Kostrzyńsko – Słubickiej Specjalnej Strefy Ekonomicznej S. A. pisemnego oświadczenia o odstąpieniu od wykonania prawa pierwokupu.
– Prezydent Miasta Gniezna może odwołać przetarg z ważnych powodów, niezwłocznie podając informacje o odwołaniu przetargu do publicznej wiadomości poprzez wywieszenie w siedzibie Urzędu Miejskiego w Gnieźnie, ogłoszenie w prasie, a także na stronie internetowej Urzędu Miejskiego, podając przyczynę odwołania przetargu.

V. Publikacja:
Ogłoszenie o przetargu podlega wywieszeniu na okres 60 dni na tablicy ogłoszeń w siedzibie Urzędu Miejskiego w Gnieźnie oraz ukazuje się na stronie internetowej Biuletynu Informacji Publicznej Urzędu Miejskiego w Gnieźnie. Informację o ogłoszeniu przetargu podaje się do publicznej wiadomości przez zamieszczenie wyciągu z ogłoszenia w prasie codziennej ogólnokrajowej.

Szczegółowych informacji można zasięgnąć w Urzędzie Miejskim w Gnieźnie, Wydział Majątku Miasta, tel. 61 426 04 91.

eprasa.pl fe04712680

Musical

KOŚCIUSZKO RAPUJE O RÓWNOŚCI

Musical „Kościuszko" jest przedsięwzięciem zaskakująco udanym. Bardzo sprawnym warsztatowo, zrobionym inteligentnie i z rozmachem.

Witold Mrozek

Tadeusz Kościuszko wyleciał z polskiego hymnu narodowego – wiedzieliście o tym? Żaden z tego news, bo stało się to już sto lat temu. W oryginalnym tekście Józefa Wybickiego ostatnia zwrotka brzmiała „Na to wszystkich jedne głosy: »Dosyć tej niewoli! Mamy racławickie kosy, Kościuszkę, Bóg pozwoli«".

Od 1926 roku, po zamachu majowym, zwrotka zniknęła z oficjalnego brzmienia Mazurka Dąbrowskiego, zatwierdzonego najpierw przez piłsudczykowskie Ministerstwo Wyznań Religijnych i Oświecenia Publicznego, a potem przez kolejne sejmy, również PRL i III RP (ostatnio w 2024 roku).

Ta historyczna, powiedzmy, ciekawostka, rozpoczyna musical „Kościuszko" w Teatrze Muzycznym Capitol we Wrocławiu – przytacza ją sam tytułowy bohater, grany brawurowo przez Rafała Kozoka. Kościuszko powraca z dużą siłą.

Konrad Imiela, reżyser, scenarzysta i dyrektor artystyczny Teatru Capitol w jednej osobie, śmiało i odważnie opowiada polską historię poprzez mit równościowy, republikański, emancypacyjny, ba – rewolucyjny. Pomyśleć tylko, że kiedyś tak nas właśnie kojarzono, a nie z papieżem, rasizmem i zakazem aborcji; że dlatego obawiali się Polaków rosyjscy carowie, a i Watykanowi było z nimi nie po drodze.

KTO SIĘ BOI KOŚCIUSZKI

I ja obawiałem się tego „Kościuszki", nie ukrywam, bałem się go nieco, choć ani ze mnie papież, ani car. Mieliśmy w ostatniej dekadzie bardzo różnej jakości widowiska muzyczne nie tylko o Okrągłym Stole (głośne „1989" Katarzyny Szyngiery, największy sukces z tej fali), ale i o Janie Pawle II, Mikołaju Koperniku, Irenie Sendlerowej, a nawet kombinacie chemicznym Azoty w Tarnowie (tego ostatniego, niestety, nie widziałem, resztę – owszem). Zderzenie aspiracji do opowiedzenia polskiego mitu w „amerykańskiej" formie z rzeczywistością bywało, jeśli nie bolesne, to przynajmniej kłopotliwe.

Tymczasem „Kościuszko", z muzyką Grzegorza Rdzaka, jest przedsięwzięciem zaskakująco udanym. Bardzo sprawnym warsztatowo, zakrojonym inteligentnie i z rozmachem, potrafiącym wziąć swoją formę w nawias – ale i celnie uderzyć przejmującym patosem.

Pomysły formalne Imieli i Rdzaka sprawdzają się szczególnie, o dziwo, w trudnych do zagrania w teatrze scenach bitew – wtedy, gdy zamiast odgrywać okładanie się kosami czy szablami, bitwa opowiadana jest poprzez monumentalny chór, trochę jak w greckiej tragedii.

Imiela czerpie też z estetyki wiecu – swoje wodzowskie przemowy Kościuszko wygłasza z proscenium wprost do widowni, jakby to ona była zgromadzonymi żołnierzami czy włościanami, do których zwraca się naczelnik.

POWRÓT HAMILTONA

Przytaczanym często punktem odniesienia dla fali muzycznych opowieści o historii jest nowojorski „Hamilton" – rapowany musical z Broadwayu o ojcach amerykańskiej niepodległości, grany tam od 2015 roku. Rapowe wstawki znajdziemy i w „Kościuszce". Sam Alexander Hamilton, amerykański bohater, pojawia się zresztą i we wrocławskim spektaklu – gra go Bartosz Horbowski.

• Musical to brawurowa opowieść o bohaterze, którego idee łączyły przemiany ustrojowe na różnych kontynentach. W rolach głównych występują Rafal Kozok oraz Ewa Szlempo-Kruszyska

FOT. KRZYSZTOF ZATYCKI / AGENCJA WYBORCZA.PL

Imiela czerpie z estetyki wiecu – swoje wodzowskie przemowy Kościuszko wygłasza z proscenium wprost do widowni

Spory kawał pierwszej części spektaklu rozgrywa się właśnie w Stanach Zjednoczonych, gdzie, jak wszyscy pamiętamy ze szkoły, Tadeusz Kościuszko walczył po stronie rewolucji – walczących z Brytyjczykami o wolność Amerykanów. Sceniczny Kościuszko zwraca uwagę, że jest to wolność tylko dla białych mężczyzn, podobnie jak swój historyczny pierwowzór, chce wykupywać czarnych niewolników. Druga rama pierwszego aktu tej opowieści – ale i właściwie całego spektaklu – to historia miłosna, zgodnie z kanonami gatunku. Niespełniona miłość Tadeusza do Ludwiki z Sosnowskich (w tej roli Ewa Szlempo-Kruszyńska), która miała zostać księżną Lubomirską, a nie panią Kościuszkową, powraca aż do końca.

Wreszcie jednak wracamy do Polski: i tu bohaterami zostają towarzysze Kościuszki, jak poeta-żołnierz Julian Ursyn Niemcewicz (Dominik Ochociński), ksiądz-reformator Hugo Kołłątaj (Marek Nędza). Ale tematem są też Konstytucja, ta Trzeciego Maja, i niezależne sądy. Pojawi się na chwilę na scenie nawet Iga Świątek (ten moment to, przyznaję, dla mnie trochę za dużo). A przede wszystkim: pytanie o kształt polskiej wspólnoty.

POZYTYWNY MIT

„Kościuszkę" można potraktować nie tylko jako kolejną rodzimą reakcję na „Hamiltona", ale też odpowiedź na taką wizję opowiadania o polskiej historii, której najbardziej wyeksponowanym teatralnym przedstawicielem jest dziś Jan Klata. Czyli: wizję osadzoną w krwawym fatum i tragicznym micie. „Kościuszkę" z Capitolu, śmiało da się czytać jako odpowiedź na „Termopile polskie" według Tadeusza Micińskiego, otwierające rok temu dyrekcję Klaty w Teatrze Narodowym w Warszawie. Tam też był król Stanisław August Poniatowski – i upadek, zdrada, klęska i ofiary.

We Wrocławiu dostajemy za to „pozytywny mit", by przytoczyć slogan towarzyszący „1989"; tylko mit bardziej soczysty i głębiej osadzony w polskiej kulturze, niż Okrągły Stół, a zarazem jakby nieco zapomniany. Kościuszkę brał na sztandary PRL, szukając tego, co w polskiej historii walk narodowo-wyzwoleńczych można włączyć w tradycję emancypacji – w III RP ważniejsze okazało się opowiadane przez narrację mesjanistycznej ofiary Powstanie Warszawskie czy w końcu tzw. „żołnierze wyklęci".

Sprawa z „pozytywnością" nie jest tu rzecz jasna, taka prosta, bo jak wszyscy wiemy z lekcji historii – Kościuszko insurekcję przecież przegrał. Imiela pozwala jednak naczelnikowi w pewnym momencie snuć wizję historii alternatywnej, pogrążyć się w swoim marzeniu (u Micińskiego, wystawianego przez Klatę, też przecież akcja rozgrywa się w głowie Józefa Poniatowskiego).

W tymże marzeniu, odegranym na scenie, insurekcja wygrywa walkę przeciwko Rosjanom, a polska monarchia – upada. W jej miejsce powołana jest nowa Republika Polska, której pierwszym prezydentem zostaje naczelnik Kościuszko. To państwo znoszące nierówności stanowe i płciowe; państwo, w którym zasadą jest wolność i równość, a także miłość, która w powracającym w musicalu niczym refren temacie muzycznym zastępuje w klasycznej rewolucyjnej triadzie „braterstwo".

I choć wiemy, że ta rzeczywistość alternatywna to wciąż tylko wizja człowieka, który w rzeczywistości poniósł porażkę, to jest to porywająca scena.

CZARNY ADIUTANT I CHŁOP-BOHATER

Gdzieś w tle „Kościuszki" pobrzmiewa również, oczywiście, zwrot ludowy w polskiej kulturze – to przecież także dlatego naczelnik wraca na teatralną scenę akurat teraz, tak jak wrócił wcześniej na ekran, w „Kosie" Pawła Maślony. Nieustannie powraca w spektaklu wątek uwolnienia chłopów, włączenia ich w narodową wspólnotę, do przynależności, do której sami się wówczas nie poczuwają.

Inna sprawa, że sami chłopscy bohaterowie za wiele do powiedzenia w musi-

eprasa.pl fe04712680

calu Imieli nie mają. Protagoniści należą do elit – podobnie zresztą jak w „Hamiltonie". Są jednak istotne chłopskie epizody: jest choćby chłopka Aniela (Wiktoria Glińska), która dopomina się o kobiece prawo do walki. Przede wszystkim na scenie pojawia się bodaj trzy razy Bartosz Głowacki (Bartosz Picher), legendarny kosynier spod Racławic, co to ruską armatę czapką nakrył. To stały epizodysta w podręcznikach historii, ale i np. jedna z głównych postaci w wielokrotnie wznawianej, zwłaszcza przed II wojną światową, sztuce Władysława Ludwika Anczyca „Kościuszko pod Racławicami" z 1880 roku, której finałem jest nobilitacja bohaterskiego chłopa. Zatem: chłop, gdy staje się pierwszoplanowym bohaterem, przestaje być chłopem – zostaje szlachcicem. Najprawdopodobniej jednak w rzeczywistości nobilitacja Głowackiego nie miała miejsca – i nie wydarza się też w spektaklu Imieli.

Czarnego adiutanta Kościuszki, Grippiego, gra charyzmatyczna Emose Uhunmwangho; bawi się umownością płci, ale i konwencją towarzyszącego idealiście rozważnego plebejskiego kompana, sięgającą co najmniej Cervantesa i Sancho Pansy. Postać Grippiego sklejona jest z dwóch autentycznych osób: Agrippa Hull z Massachusetts był ordynansem Tadeusza Kościuszki w trakcie amerykańskiej rewolucji, Jean Lapierre, pochodzący prawdopodobnie z Haiti – adiutantem naczelnika w Polsce, który towarzyszył mu nawet w więzieniu. Może to ten haitański wątek sprawia, że Grippi zwraca się do Kościuszki „my white nigga". Może to brzmieć kontrowersyjnie, gdy w refrenach Rafał Kozok dołącza do tego śpiewu. Można by to wytłumaczyć faktem, że – w rzeczywistej historii nieco później– Polacy z armii Napoleona wsparli rewolucję czarnych niewolników na Haiti, w uznaniu czego pierwszy cesarz tej wyspy, Jean-Jacques Dessalines, nazwał ich „nègres blancs d'Europe" – czyli, jak tłumaczono to historycznie, „białymi Murzynami Europy". Wątek ten jednak nie jest sproblematyzowany na scenie.

Przy całym emancypacyjnym patosie „Kościuszki" i tym, jak bardzo potrzebujemy teraz takich opowieści – fakt, że to akurat czarne postaci łączy się w jedną, wypada nieco niezręcznie. Chłop Bartosz Głowacki i szewc Jan Kiliński pozostają osobnymi figurami na scenie, nie powstaje z nich postać „Plebejusz".

• „Kościuszko", Teatr Muzyczny Capitol we Wrocławiu. Premiera: 3 października 2026.

TĘSKNOTA ZA GILOTYNĄ

Jest też i rzeźnik, który nawołuje do rzezi zdrajców- targowiczan, snując obraz jak z „Wieszania" Jarosława Marka Rymkiewicza – eseju, w którym wieszcz współczesnej intelektualnej polskiej prawicy żałował, że podczas insurekcji Polacy nie dokonali królobójstwa (w końcu król też do Targowicy przystąpił). W opinii Rymkiewicza wtedy właśnie Polacy narodziliby się jako nowoczesny, suwerenny naród. Scena rozliczania Targowicy w „Kościuszce" to moment, w którym Imiela prowadzi niełatwą i ryzykowną grę z narodowymi namiętnościami. I to kolejny raz – wcześniej nawołujący do zgody Kościuszko w swoich przemowach bardzo mocno odnosi się do lęku przed Rosjanami i nienawiści do nich, emocji współgrających z dzisiejszym czasem. Teraz z kolei warszawski rzeźnik (świetny Adam Hadi) roztacza wizję masowych egzekucji; wychodzi mu naprzeciw przybysz z Francji, próbujący upowszechnić w Polsce najnowszy wynalazek – gilotynę.

Makabryczna, pełna czarnego humoru i dosadna piosenka o gilotynie, śpiewana przez Mateusza Tomaszewskiego wśród zwisających nad sceną stryczków, to jeden z mocniejszych momentów spektaklu. Eskalację przemocy studzi jednak sam Kościuszko – proponując inną wizję wspólnoty. „Wolność, równość, miłość ponad wszystkie stany" – brzmi refren, przypomnijmy.

Szkoda, że Tadeusza Kościuszki nie ma już na polskich banknotach – w 1995 roku rewolucjonistów, artystów, Kopernika i Marię Skłodowską-Curie, ale też komunistycznego generała Świerczewskiego, zastąpili monarchowie z Bożej łaski. Dobrze, że Kościuszko jest na scenie we Wrocławiu. ●

OGŁOSZENIE WŁASNE WYDAWCY 34456936

NEWSLETTERY
WYBORCZEJ

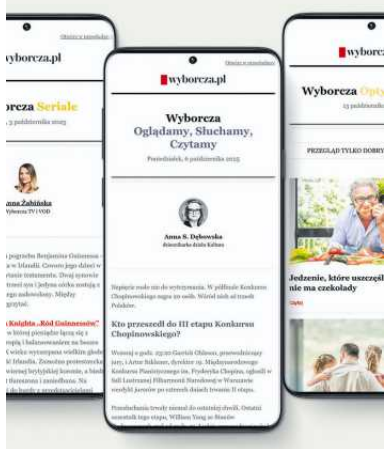

Wszystkie piszą ludzie,
nie maszyny
Nasi najlepsi redaktorzy.

Możesz wybrać z bogatej oferty ponad **40** różnych newsletterów.

Zapisz się na:
wyborcza.pl/newslettery

wyborcza.pl

1 RP

OGŁOSZENIE PŁATNE Kraj/34456871

Starosta Chrzanowski

ul. Partyzantów 2, 32-500 Chrzanów,
tel. (032) 625-79-00, (032) 625-79-80 fax (032) 625-79-55

OGŁOSZENIE
z dnia 12 października 2026 r.

Działając na podstawie art. 113 ust. 6, art. 114 ust. 3 i 4 w związku z art. 124, art. 124a ustawy z dnia 21 sierpnia 1997 r. o gospodarce nieruchomościami (tj. Dz.U. z 2026 r., poz. 399 ze zm.)

Starosta Chrzanowski wykonujący zadanie z zakresu administracji rządowej zawiadamia

o zamiarze wszczęcia postępowania ws. ograniczenia w drodze decyzji administracyjnej sposobu korzystania z części nieruchomości działki nr 1175 o pow. 0,3387 ha o nieuregulowanym stanie prawnym jedn. ewid. Trzebinia, obr. Karniowice, przez zezwolenie inwestorowi – Tauron Dystrybucja S.A., ul. Podgórska 25a, 31-035 Kraków, działającej przez pełnomocnika na wykonanie na przedmiotowej działce prac polegających na założeniu i przeprowadzeniu przewodów i urządzeń służących do przesyłania i dystrybucji energii, a także innych podziemnych, naziemnych i nadziemnych obiektów i urządzeń niezbędnych do korzystania z tych przewodów i urządzeń w ramach zadania pn. „Budowa elektroenergetycznej sieci kablowej obejmującej napięcie znamionowe poniżej 1 kV w Karniowicach przy ul. Adama Mickiewicza". Inwestycja zgodna jest z decyzją o lokalizacji inwestycji celu publicznego wydaną przez Burmistrza Miasta Trzebini z dnia 16.04.2026 r., znak: BAU.6733.2.2026.EL.

Inwestycja obejmuje budowę nowej linii kablowej nN typu NA2XY-J 2x120 mm², dł. 104,1 m, pow. 52,6 m². Planowana pow. zajęcia nieruchomości w trakcie wykonywania prac budowlano-montażowych wyniesie 192,2 m².

Z akt sprawy wynika, iż, działka nr 1175, obr. Karniowice, zgodnie z LWH, stanowi własność Wawrzyńca Trębacz, Jana Trębacz, Magdaleny Trębacz z d. Zajac, Heleny Zając, Wojciecha Zając, Józefa Zając, Julii Zając, Stanisława Zając, Walerii Zając, Jana Brzóski, Marii Michałowskiej, Heleny Hałas, Władysława Brzóski, Franciszka Brzóski, Jana Brzóski. Z uwagi na fakt, iż od ostatniego wpisu minęło ponad 100 lat, nie ma możliwości odszukania danych oraz postanowień spadkowych.

Mając na uwadze powyższe, wynika, iż ww. działka ma nieuregulowany stan prawny. Jeżeli w terminie 2 miesięcy od dnia publikacji niniejszego ogłoszenia nie zgłoszą się osoby, które wykażą, że przysługują im prawa rzeczowe do przedmiotowej nieruchomości, zostanie wydana przez Starostę Chrzanowskiego decyzja administracyjna o ograniczeniu sposobu korzystania z części ww. nieruchomości.

Niezgłoszenie osób legitymujących się prawami rzeczowymi do niniejszej nieruchomości skutkować będzie pominięciem ich jako strony w postępowaniu o ograniczenie sposobu korzystania z przedmiotowych nieruchomości.

Szczegółowe informacje udzielane są w siedzibie Starostwa Powiatowego w Chrzanowie, ul. Partyzantów 2, 32-500 Chrzanów, pok. 013 oraz pod nr. tel. 32/ 625-79-28 pod znakiem sprawy AGN.6821.2.21.2026.PKK22.

STAROSTA CHRZANOWSKI
Bartłomiej Gębala

OGŁOSZENIE PŁATNE Kraj/34456882

WINOGRADY

KOMUNIKAT

Poznańska Spółdzielnia Mieszkaniowa „WINOGRADY" w Poznaniu, ogłasza **przetarg na ustanowienie praw odrębnej własności 2 lokali mieszkalnych i ich sprzedaży** położonych na **IV piętrze** – **do remontu ;** zlokalizowanych na : **Osiedlu Przyjaźni w Poznaniu –** o powierzchni użytkowej **38,6m²** z pomieszczeniem przynależnym **o pow. – 3,1m² – cena wywoławcza – 337.000, – zł oraz Osiedlu Zwycięstwa** w Poznaniu o powierzchni użytkowej **64,9m²** z pomieszczeniem przynależnym o pow. **– 3,3m² – cena wywoławcza – 448.200, – zł, postąpienie licytacji wynosi 1000, – zł**

Przetarg odbędzie się w dniu 28.10.2026r.
o godz. 11.⁰⁰, w Domu Kultury „Słońce"
Osiedle Przyjaźni – pawilon 120.

Warunkiem uczestnictwa w przetargu jest wpłacenie w dniu przetargu **w godz. od 9⁰⁰ – 10⁰⁰** wadium w wysokości **5.000, – zł** w kasie Spółdzielni, **Osiedle Przyjaźni, pawilon 125 B, I piętro,** oraz podpisanie oświadczenia podającego warunki przetargu.

Zainteresowani przetargiem zobowiązani są zapoznać się ze stanem technicznym mieszkań i zakresem prac remontowych **w dniach: 19.10.2026r. i 26.10.2026r.** w godz. – **od 14.⁰⁰ do 16.³⁰.**

Spółdzielnia zastrzega sobie prawo ograniczenia lub unieważnienia przetargu bez podania przyczyny.

Bliższych informacji udziela Sekcja Mieszkaniowa Spółdzielni, **tel.: 61 6303 219; 61 6303 221** a w sprawach technicznych

– Administracja. Os. Przyjaźni tel. **61 6303 259**
– Administracja Os. Zwycięstwa tel. **61 6303 280**

OGŁOSZENIE PŁATNE Kraj/34456899

STAROSTA SIERADZKI Sieradz, dnia 12 października 2026 r.

ZAWIADOMIENIE

o wyłożeniu projektu operatu opisowo-kartograficznego modernizacji ewidencji gruntów i budynków

Na podstawie art. 24a ust. 4 i 5 ustawy z dnia 17 maja 1989r. Prawo geodezyjne i kartograficzne (Dz. U. Z 2024 r. poz. 1151 z późn. zm.) Starosta Sieradzki zawiadamia, że

w Starostwie Powiatowym w Sieradzu przy Placu Wojewódzkim 3, Budynek B, I piętro, sala b, w terminie 27.10.2026 r. – 17.11.2026 r. (w dni robocze) w godzinach od 8⁰⁰ do 14⁰⁰

zostanie wyłożony projekt operatu opisowo – kartograficznego dla obrębu ewidencyjnego Bogumiłów, położonego w jednostce ewidencyjnej gmina Sieradz w powiecie sieradzkim, województwo łódzkie

do wglądu osób fizycznych, osób prawnych i jednostek organizacyjnych nieposiadających osobowości prawnej, sporządzony w ramach prac dotyczących modernizacji ewidencji gruntów i budynków.

Dodatkowo będzie udostępniony za pomocą środków komunikacji elektronicznej. Sposób udostępnienia tego projektu za pomocą środków komunikacji elektronicznej zostanie opublikowany na stronach internetowych Starostwa Powiatowego w Sieradzu: http://bip.powiat-sieradz.pl, http://**sieradz.geoportal2.pl.**

Dokumentacja tego projektu składająca się m. in. z rejestru gruntów, budynków i mapy ewidencyjnej opracowana została na podstawie art. 4 ust. 1a pkt 2, art. 20 ust. 1-3 oraz art. 24a ustawy z dnia 17 maja 1989 r. Prawo geodezyjne i kartograficzne (Dz. U. Z 2024 r. poz. 1151 z późn. zm.) i przepisów rozporządzenia Ministra Rozwoju, Pracy i technologii z dnia 27 lipca 2021 r. w sprawie ewidencji gruntów i budynków (Dz.U..2024.219 z późn. zm.).

Na podstawie art. 24a ust. 6 ww. ustawy: Każdy, czyjego interesu prawnego dotyczą dane ujawnione w projekcie operatu opisowo-kartograficznego, może w okresie wyłożenia projektu do wglądu **zgłaszać uwagi do tych danych**.

Wgląd do dokumentacji będzie poprzedzony okazaniem dokumentu potwierdzającego tożsamość. W imieniu zainteresowanych mogą występować umocowani w formie pisemnej pełnomocnicy.

Upoważniony pracownik starostwa powiatowego, posiadający uprawnienia, o których mowa w art. 43 pkt 2 ww. ustawy, przy udziale przedstawiciela wykonawcy prac geodezyjnych związanych z modernizacja ewidencji gruntów i budynków, w terminie 15 dni roboczych od upływu terminu wyłożenia do wglądu projektu operatu opisowo-kartograficznego, rozstrzyga o przyjęciu lub odrzuceniu uwag zgłoszonych do tego projektu, po czym informuje zgłaszającego uwagi o sposobie rozpatrzenia uwag oraz sporządza wzmiankę o treści zgłoszonych uwag i sposobie ich rozpatrzenia w protokole.

Po upływie terminu, wskazanego powyżej, dane objęte modernizacją, zawarte w projekcie operatu opisowo-kartograficznego **stają się danymi ewidencji gruntów i budynków i podlegają ujawnieniu w bazie danych ewidencji gruntów i budynków (EGiB).** Informację o tym Starosta ogłasza w dzienniku urzędowym województwa oraz w Biuletynie Informacji Publicznej na stronie internetowej starostwa.

Każdy, czyjego interesu prawnego dotyczą dane zawarte w ewidencji gruntów i budynków ujawnione w operacie opisowo-kartograficznym, w terminie 30 dni od dnia ogłoszenia w dzienniku urzędowym województwa informacji, że dane objęte modernizacją, zawarte w projekcie operatu opisowo-kartograficznego stają się danymi ewidencji gruntów i budynków, może **zgłaszać zarzuty do tych danych**. O uwzględnieniu lub odrzuceniu zarzutów starosta rozstrzyga w drodze decyzji.

STAROSTA
Mariusz Bądzior

OGŁOSZENIE PŁATNE Kraj/34456812

W Sądzie Rejonowym w Pruszkowie Wydział I Cywilny pod sygnaturą akt **I Ns 236/26** toczy się postępowanie z wniosku Horyzont Niestandaryzowanego Funduszu Wierzytelności Funduszu Inwestycyjnego Zamkniętego o stwierdzenie nabycia spadku po **Krzysztofie Tadeuszu Wójcik**, zmarłym w dniu 22 lutego 2022 r. w Warszawie, ostatnio zamieszkałym w Pruszkowie przy ul. Kościuszki 34 m.4.

Wzywa się wszystkich zainteresowanych, aby w ciągu 3 miesięcy od dnia ukazania się niniejszego ogłoszenia stawili się w Sądzie Rejonowym w Pruszkowie Wydział I Cywilny, pod rygorem pominięcia ich w postanowieniu o stwierdzeniu nabycia spadku.

OGŁOSZENIE WŁASNE WYDAWCY 34456881

GAZETA wyborcza

DLA FIRM, URZĘDÓW I INSTYTUCJI

Przetargi • Ogłoszenia
Nekrologi

kontakt_komunikaty@wyborcza.pl
nekrologi@wyborcza.pl

Komunikaty.pl

nekrologi.wyborcza.pl

eprasa.pl fe04712680

Witamy w Polsce

Cykl Witamy w Polsce tworzy zespół kilkudziesięciu reporterów „Wyborczej" pracujących w redakcjach w całym kraju.

AGNIESZKA DOBKIEWICZ

MECENAS Z TELEWIZJI

Rodzina Sośniewskich nie może wprowadzić się do nowego domu, bo całą dokumentację posiadał mec. Ernest Z. FOT. ARCHIWUM PRYWATNE

– Trudno uwierzyć, że ktoś, znając naszą dramatyczną sytuację, mógł nas jeszcze tak oszukać – mówią poszkodowani przez adwokata Ernesta Z.

Anna długo myślała, że to ona jest winna tego, co stało się jej dziecku. Natalka urodziła się 6 listopada 2004 roku.

– Ciąża przebiegała prawidłowo, więc nie obawiałam się porodu. Kiedy już było widać uszka, córka nagle się cofnęła i utknęła w kanale rodnym – wspomina Anna. – Teraz już wiem, że do wód płodowych dostała się smółka i ona musiała się jej napić. Doszło do porażenia układu nerwowego.

Ze szpitala Trześniowscy wyszli jednak przekonani, że zabierają do domu zdrowe dziecko.

– Kilka dni później, gdy byliśmy u ordynatora porodówki, mówił, że z Natalką jest wszystko w porządku, ale będzie się nieco wolniej rozwijała – opowiada Anna. – Wolniej rozwijała... Nikt nas nie uprzedził, że to dziecko zostało tak skrzywdzone.

Nie zdawali sobie też sprawy, co oznacza opieka nad dzieckiem z porażeniem czterokończynowym.

Byli przekonani, że muszą radzić sobie sami. Aż 15 lat temu zobaczyli w telewizji reportaż o rodzinie w podobnej sytuacji. Dotarło do nich, że Natalia też jest ofiarą błędu medycznego, bo położna powinna nacisnąć brzuch Anny, gdy ta traciła siły do parcia. I że mogą liczyć na odszkodowanie.

WIELOLETNIA BATALIA

– Już wtedy znałam mecenasa Ernesta Z. – mówi Anna. – Miałam nieprzyjemną sytuację z sąsiadem i poszłam do punktu, gdzie specjaliści udzielali darmowych porad. Mecenas pomógł nam pro bono i sprawa została załatwiona.

Anna przyznaje, że wzbudzał zaufanie. Ernest Z. był już wtedy częstym gościem programów interwencyjnych w ogólnopolskich stacjach telewizyjnych. Występował m.in. w audycji „Reporterzy TVP" i „Magazyn Ekspresu Reporterów" w TVP2 oraz telewizji Polsat. Pojawiał się też często na antenie Radia Sudety24. Wypowiadał się m.in. na temat prawa pracy, tłumacząc kwestie zwolnień, urlopów i umów, przestrzegania prawa w relacjach sąsiedzkich oraz zakupów przez internet i usług cyfrowych.

Przez lata prowadził też wiele głośnych spraw. Zajmował się m.in. molestowaniem w Polskim Związku Łuczniczym. Dochodziło do tego ponad 10 lat temu w klubie łuczniczym w Pielgrzymce na Dolnym Śląsku. Molestowana miała być 15-letnia zawodniczka, która zgłosiła się też do Ernesta Z., aby ją reprezentował.

Pomagał też rodzicom z Lwówka Śląskiego, którym odebrano nowonarodzone dziecko. Sąd podjął tę decyzję ze względu na niepełnosprawność pary. Stało się to jednak wyłącznie na podstawie dokumentów, bez sprawdzenia, jaki dom i opiekę przygotowali oni dla dziecka. Chłopiec trafił na Podkarpacie, do rodziny zastępczej, a rodzice mieli zostać obciążeni kosztami utrzymania dziecka w tej właśnie rodzinie.

Adwokat od lat reprezentował także osoby pozostające w sporach z DIOZ, w tym te, którym odbierano zwierzęta.

Trześniowscy poprosili Ernesta Z. o radę.

– Mecenas powiedział, że sam chciał nam zaproponować pomoc, ale wahał się, jak to przyjmiemy – mówi Anna Trześniowska. – Ustaliliśmy, że spróbujemy. Kazał mi zebrać dokumentację dotyczącą porodu.

Rozpoczęła się wieloletnia batalia.

– Ta rodzina nie miała świadomości, że ma prawo dochodzić roszczeń – mówił „Wyborczej" kilka lat temu mecenas Ernest Z. – Nie wiedzieli, że to, co się stało, było efektem błędu lekarskiego.

Zapewniał, że chciał pomóc rodzinie Trześniowskich. W 2019 roku Świdniczanie otrzymali dzięki jego pracy odszkodowanie z PZU.

– Przyznano nam 850 tysięcy złotych z odsetkami, a on przekazał 650 tysięcy. Pamiętam, że przywiózł nam je do domu – mówi Anna Trześniowska. – Wcześniej dwukrotnie odbierałam też pieniądze w kancelarii: 20 i 90 tysięcy złotych. Gdy opowiadałam o tym pani prokurator, która zajmuje się teraz sprawą mecenasa, była bardzo zaskoczona, że to się tak odbyło. Wtedy nie widziałam w tym nic złego. Przecież miał nasze pełnomocnictwa. Zakładałam, że adwokat z zasady jest człowiekiem uczciwym.

Trześniowscy byli szczęśliwi. Kupili dom, który w końcu pozwolił im zorganizować życie zgodnie z potrzebami córki. Dla Anny najważniejsze było to, że nie będzie musiała dźwigać coraz cięższej Natalii po schodach do mieszkania, co odbijało się na stanie jej kręgosłupa.

DOBRY CZŁOWIEK

Walka o pieniądze nadal trwała. Sąd przyznał Natalii rentę w wysokości 2,2 tysiąca złotych miesięcznie, ale ta kwota nie była dla nich wystarczająca, więc odwołali się do tej decyzji.

– Sprawa toczyła się bardzo długo – mówi Anna. – Pojawił się wątek ubezwłasnowolnienia córki, bo skończyła już 18 lat i było to konieczne. W końcu 19 lipca 2024 roku miała się odbyć rozprawa apelacyjna we Wrocławiu. Mecenas mówił, że pojedziemy na nią razem. Poszliśmy do jego biura, byliśmy umówieni, ale okazało się, że pojechał sam. Po rozprawie zadzwonił i powiedział, że sąd przyznał rentę w wysokości 5 tysięcy złotych, ale na resztę, czyli wyrównanie z odsetkami, musimy czekać.

Trześniowscy czekali, co jakiś czas pytając, co dzieje się w ich sprawie. W sumie chodziło o 300 tysięcy zł..

– To były dla nas olbrzymie pieniądze – mówi pani Anna. – Mecenas mówił różnie: a to „dajmy jeszcze sądowi szansę, by to ogarnął", a to, że ubezpieczyciel, a to tamto. W grudniu 2025 roku, gdy składał życzenia świąteczne w mediach społecznościowych, napisałam pod postem, że chciałabym, by nasza sprawa się w końcu skończyła. Dopiero w sierpniu 2026 roku dowiedziałam się, że ten wpis zobaczyły jego pracownice i sprawdziły, że sprawa już dawno była zakończona. Powiedziały mu o tym, ale on rzucił tylko, żeby się tym nie interesowały, bo już się z nami dogadał. W tym czasie mecenas utrzymywał z Trześniowskimi prywatne kontakty.

– Z dziubków sobie piliśmy – mówi pani Anna. – Przyjeżdżał do nas z córką. Raz przywiózł Natalii wielkiego misia. Porobiliśmy zdjęcia. Później przywiózł prezenty i nam, i córce.

Gdy na początku sierpnia 2026 roku pojawił się komunikat, że mecenas został zatrzymany przez CBŚP, bo oszukiwał klientów, nie mogli uwierzyć.

– Mąż nawet zadzwonił do redaktora jednego z portali i nakrzyczał na niego, że piszą takie bzdury, bo

eprasa.pl fe04712680

przecież mecenas jest dobrym człowiekiem. To było w piątek. W poniedziałek zadzwonił do dziennikarza i przeprosił. Już wiedzieliśmy, że też zostaliśmy oszukani i że nasza sprawa dawno się skończyła, a pieniądze trafiły do mecenasa – mówi Anna.

SPRAWY W TOKU

Ernestowi Z. postawiono na razie zarzuty dotyczące dziesięciu przestępstw z lat 2020-2025 na szkodę 21 poszkodowanych. Klientów przyjmował w kancelariach we Wleniu, Świdnicy i Świerzawie.

Według śledczych polecał przerabiać pełnomocnictwa swoich klientów tak, by wynikało z nich, że ma prawo odbierać należne im pieniądze. Jak twierdzi prokuratura, posługiwał się nimi w różnych instytucjach. Miał też m.in. przyjmować od swoich klientów pieniądze za prowadzenie postępowań, tymczasem nie podejmował żadnych działań w tych sprawach. Zapewniał przy tym klientów, że „sprawy są w toku", choć nie trafiały one ani do sądu, ani do prokuratury.

Śledczy apelują do osób, które mogły zostać pokrzywdzone przez adwokata, o kontakt osobisty, telefoniczny lub korespondencyjny z Prokuraturą Regionalną we Wrocławiu lub Zarządem CBŚP we Wrocławiu, Wydziałem do Zwalczania Przestępczości Ekonomicznej. Przy zgłoszeniu należy podać sygnaturę akt 2011-2.Ds.8.2026.

Ernest Z. jest aktualnie tymczasowo aresztowany.

– Już w lipcu pisał do mnie dziwne wiadomości, przepraszając, jeśli zawiódł. Rozmawiałam z nim tuż przed aresztowaniem. Później rozmawiałam z jego żoną. Płakała. Opowiadała, że wracał do domu i mówił, że brakuje mu pieniędzy – mówi Anna Trześniowska. – Ale na szybkie zakupy w Paryżu było go stać. Pokazywał mi torbę Louis Vuitton, którą sobie kupił. Na długi urlop na Zanzibarze dla całej rodziny też nie brakowało. Przyjeżdżał pod mój dom BMW. To były właśnie te pieniądze, które zabrał ludziom takim jak ja.

Trześniowskiej nadal trudno uwierzyć, że mógł ich tak oszukać.

– Sprawą zajął się ubezpieczyciel, który wypłacił nam odszkodowanie w wysokości 22 tysięcy złotych – mówi Agnieszka Sośniowska. – To była bardzo niska kwota, bo straciliśmy dorobek życia, a te pieniądze nie pozwalały nam go odbudować. Dlatego teściowa postanowiła skorzystać z pomocy prawnej.

Ernest Z. prowadził wtedy kancelarię we Wleniu i miał dobrą opinię.

– Teściowa mu zaufała – mówi Agnieszka. – Wydawało się nam, że to najlepsze rozwiązanie. Mecenas obiecywał, że zajmie się sprawą i wywalczy większe odszkodowanie, adekwatne do strat.

Chcieli mu zapłacić, ale odmówił. Stwierdził, że będzie ich reprezentował pro bono.

W tym czasie rodzina borykała się z trudami życia pogorzelców. Najpierw pani Agnieszka z dzieckiem mieszkała u rodziców, później sąsiad wynajął im domek letniskowy. Mieszkali też u dalszej rodziny.

W końcu gmina zaoferowała im niewielkie mieszkanie w jednej z pobliskich miejscowości. Ostatecznie zamieszkali tam z teściami. Przez cały czas budowali też nowy dom obok tego, który się spalił.

– Mecenas utrzymywał nas w przekonaniu, że prowadzi naszą sprawę odszkodowawczą – podkreśla pani Agnieszka. Przyznaje jednak, że miała do niego coraz mniej zaufania.

„NIE MARTWCIE SIĘ"

Na początku sierpnia tego roku z oficjalnych komunikatów prokuratury rodzina dowiedziała się o zatrzymaniu prawnika Ernesta Z.

– Myślałam najpierw, że to jakiś żart – mówi pani Agnieszka. – To się jednak potwierdziło. Bardzo się zdenerwowałam.

Niemal natychmiast wraz z teściową skontaktowała się z ubezpieczycielem, by sprawdzić, jak wygląda kwestia odszkodowania, na które tak czekały. Okazało się, że sprawa już dawno została zakończona.

– Ubezpieczyciel w lutym 2022 roku wypłacił nam

Mąż nawet zadzwonił do redaktora jednego z portali i nakrzyczał na niego, że piszą takie bzdury, bo przecież mecenas jest dobrym człowiekiem

– Pamiętam, jak stał przed Natalką i mówił, żeby się nie martwiła, bo już niebawem będą pieniądze. Jakim trzeba być człowiekiem, żeby tak robić?

ADEKWATNE ODSZKODOWANIE

Agnieszka Sośniowska ma podobne refleksje.

– Trudno nam uwierzyć, że ktoś, znając naszą dramatyczną sytuację, mógł nas jeszcze tak oszukać – mówi.

Ich historia zaczęła się w 2021 roku. Agnieszka Sośniowska i jej mąż Piotr byli w domu w Łupkach koło Wlenia. Mieszkali tam również jej teściowie oraz rodzina brata Piotra.

Kobieta zajmowała się synem, który urodził się trzy tygodnie wcześniej. Nagle usłyszała niepokojące odgłosy u góry. Piotr poszedł sprawdzić, co się stało. Gdy tylko otworzył drzwi, buchnął ogień. Wybiegli na zewnątrz tak, jak stali. Agnieszka z synem na rękach.

Chwilę później wybuchła jeszcze butla z gazem. Tego, czego nie strawił ogień, zniszczyła woda użyta do gaszenia pożaru. Zostali bez niczego.

22 tysiące złotych, a w czerwcu kolejne 90 tysięcy – mówi pani Agnieszka. – Tylko że ta druga część trafiła na konto kancelarii mecenasa Z.

Jeszcze w lipcu prawnik pisał do pani Agnieszki na komunikatorze, że pieniądze mają wpłynąć na konto. Prosił, by je sprawdzali i dali znać. „Nie martwcie się" – napisał.

Po aresztowaniu prawnika rodzina znalazła się w trudnej sytuacji. Mogliby zamieszkać w domu, który zbudowali, ale mecenas Z. miał wszystkie ich dokumenty. Teraz zostały one zabezpieczone przez prokuraturę. Bez nich Sośniowscy nie mogą podłączyć do nowego domu ani prądu, ani wody. Nie wiedzą też, czy gmina przedłuży im możliwość pobytu w zajmowanym dotąd lokalu.

W trudnej sytuacji są również inni klienci mecenasa Z. Okręgowa Rada Adwokacka wyznaczyła prawników, którzy mają go zastępować w prowadzonych przez niego sprawach. Wiele z nich nie trafiło do sądu, choć Z. pobrał za nie opłaty. Poszkodowani muszą więc ponownie zakładać sprawy, wnosić opłaty oraz występować do prokuratury o wydanie dokumentów. Oszukani klienci być może odzyskają pieniądze, ponieważ prawnik był ubezpieczony na kwotę, która powinna pokryć roszczenia. Muszą jednak uzbroić się w cierpliwość. ●

OGŁOSZENIE PŁATNE Kraj/34456589

LESZNO JestemTU

WYCIĄG Z OGŁOSZENIA O PRZETARGU
Prezydent Miasta Leszna ogłasza I przetarg ustny nieograniczony na sprzedaż nieruchomości zabudowanej

1. **Oznaczenie nieruchomości:** **Leszno, ul. Nowy Rynek nr 3**, KW nr PO1L/00000940/1, KW PO1L/00000941/8 na ark. mapy nr 47, składająca się z działek ewidencyjnych numer:

Numer działki	Powierzchnia działki	Cena wywoławcza	Wadium
164	284 m²	1 045 000,00 zł	100 000,00 zł
162/1	237 m²		

2. **Opis nieruchomości: nieruchomość zabudowana dwoma budynkami mieszkalnymi wielolokalowymi** (jeden budynek od strony frontowej, drugi stanowiący oficynę) oraz dwoma budynkami gospodarczymi (jeden z nich pełni funkcję komórek lokatorskich). Budynki mieszkalne o charakterze mieszkalno-usługowym składają się z 1 lokalu użytkowego oraz z 8 lokali mieszkalnych. Powierzchnia całkowita kondygnacji nadziemnych budynków mieszkalnych: 614 m².
   Dz. nr 162/1 jest zabudowana garażem o pow. zabudowy 24 m², teren płaski utwardzony. Budynki wybudowane w technologii tradycyjnej, murowane.
   Stan techniczny budynków mieszkalnych średni, budynków gospodarczych i garażu zły.
3. **Przeznaczenie: teren zabudowy mieszkaniowej wielorodzinnej i usług (114MW/U).** Nieruchomości znajdują się w strefie „W" ochrony archeologicznej, w obrębie obszaru wskazanego do rewitalizacji oraz na terenie zabytkowego założenia urbanistycznego.
4. **Termin i miejsce przetargu:** **15 grudnia 2026 r., godz. 11:00** w sali konferencyjnej Wydziału Architektury Planowania Przestrzennego i Budownictwa na II piętrze w budynku Urzędu Miasta Leszna przy Al. Jana Pawła II 21.
5. **Termin wniesienia wadium:** wadium **wymagalne na koncie** Urzędu Miasta Leszna nr: 37 1020 3088 0000 8302 0005 7703 PKO BP S.A. I O/Leszno **do dnia** **10 grudnia 2026 r.**
6. **Informacja o miejscu wywieszenia i publikacji ogłoszenia o przetargu:** tablica ogłoszeń w Urzędzie Miasta Leszna przy ul.Kazimierza Karasia 15 oraz Al.Jana Pawła II nr 21 a także na stronie internetowej: bip.leszno.pl – w dziale „Przetargi na nieruchomości".
7. **Dane teleadresowe, pod którymi można uzyskać szczegółowe informacje:** Wydział Gospodarki Nieruchomościami Urzędu Miasta Leszna, Al. Jana Pawła II 21, 64-100 Leszno, pok. nr 16, telefon 65/ 529-82-13 w godz. 8:00-15:00, w poniedziałki w godz. 7:00-17:00

www.leszno.pl

OGŁOSZENIE PŁATNE Kraj/34456689

WYCIĄG Z OGŁOSZENIA O PRZETARGU
Ogłasza się drugi przetarg ustny nieograniczony na sprzedaż z zasobu nieruchomości Gminy Żary o statusie miejskim zabudowanej nieruchomości gruntowej.

lp	Nr działki --------- Nr księgi wieczystej ------ Powierzchnia działki ---------- Udział ------- Położenie	Opis i przeznaczenie nieruchomości oraz sposób jej zagospodarowania	Cena wywoławcza (zł) --------- Proponowana wysokość postąpienia (zł)
1.	242/1 -------- (użytki – OFU, OZU, KLASA – Bi) ------- 0,1711ha ------- ZG1R/00052581/3 --------- ul. Cicha 3 obręb 2	Nieruchomość gruntowa, zabudowana budynkiem niemieszkalnym (wg ewidencji gruntów i budynków, rodzaj wg KŚT – budynek handlowo – usługowy), w przeszłości wykorzystywanym na cele religijne, obecnie nieużytkowanym od wielu lat, zaniedbanym, wymagającym generalnego remontu, o łącznej powierzchni użytkowej **660,7m²**, o 3 kondygnacjach nadziemnych (parter, I piętro, poddasze) i częściowo obniżoną kotłownią, rok budowy budynku – przed 1939r. Budynek wybudowany w technologii tradycyjnej, nieużytkowany, w większości zdewastowany, wymagający kapitalnego remontu, szczególnie na poziomie 1 piętra – stolarka, instalacja, stropy. Konstrukcja dachu wymaga przełożenia i uzupełnienia. W budynku brak pomieszczeń sanitarnych. Istniejące instalacje zniszczone i zdewastowane. Łączne zużycie budynku – 70%. Uzupełnieniem informacji o stanie budynku jest protokół 87/Ż/2025 z pięcioletniej kontroli stanu technicznego obiektu przeprowadzonej dn. 23.05.2025r. Układ funkcjonalny pomieszczeń w budynku – dobry – wejścia do pomieszczeń z centralnie (podłużnie) położonego korytarza. Działka 242/1, obręb 2 ma kształt zbliżony do regularnego wielokąta, teren działki płaski, niezagospodarowany, nieużytkowany, porośnięty roślinnością trawiastą, krzewami i drzewami samosiejkami. Budynek przy ul. Cichej 3 nie jest indywidualnie wpisany do rejestru zabytków ale znajduje się na obszarze zespołu urbanistyczno – krajobrazowego miasta Żary wpisanego do rejestru zabytków. Nieruchomość znajduje się na obszarze objętym miejscowym planem zagospodarowania przestrzennego – terenów Centrum Miasta w Żarach przyjętego Uchwałą Nr XLI/79/14 Rady Miejskiej w Żarach z dn. 2014-10-09r. ze zm. (Dz. Urz. Woj. Lubuskiego z 2014r poz. 2353) i stanowi teren o przeznaczeniu A1.48U – funkcja podstawowa – teren zabudowy usługowej, A1.54ZP – funkcja podstawowa – pod tereny publiczne zieleni urządzonej (park). Przy sprzedaży ustanowiona zostanie służebność gruntowa na działce 242/1, obręb 2, aktualna KW ZG1R/00052581/3, na rzecz każdoczesnych właścicieli i użytkowników działki nr 242/2, obręb 2 KW ZG1R/00052581/3, polegająca na nieodpłatnym, niograniczonym w czasie i niezakłóconym dostępie do muru obronnego wraz z basztą, usytuowanymi na styku granic działek 242/1 i 242/2, obręb 2.	600.000,00 zł ---------- 10.000,00 zł

Pierwszy przetarg odbył się w dniu **16 września 2026r.**

Drugi przetarg odbędzie się w dniu **20 stycznia 2027r.** o godz. **10⁰⁰** w sali konferencyjnej Urzędu Miejskiego w Żarach. **Wadium wniesione w walucie polskiej** w wysokości **10% ceny wywoławczej** należy wpłacić na konto bankowe Urzędu Miejskiego w Żarach: **PKO BP 34 1020 5402 0000 0302 0313 9094** do dnia **15 stycznia 2027r.** W przypadku dokonania płatności w formie przelewu bankowego, wpłata winna nastąpić odpowiednio wcześniej, aby została ujawniona na rachunku organizatora przetargu najpóźniej w dniu **15 stycznia 2027r.** Przedmiotowa nieruchomość wolna jest od wszelkich obciążeń na rzecz osób trzecich i nie jest przedmiotem zobowiązań. Sprzedaż nieruchomości zwolniona jest z podatku VAT w myśl art. 43, ust. 1 pkt 10 ustawy z dnia 11 marca 2004 r. o podatku od towarów i usług (Dz. U. z 2025r. poz. 775 ze zm.). Nabywca przejmuje nieruchomość w stanie istniejącym. **Celem obejrzenia nieruchomości należy zgłosić się do Urzędu Miejskiego w Żarach, Wydziału Gospodarki Nieruchomościami Architektury i Zasobów Komunalnych, Pl. Rynek 1-5, 68-200 Żary, II piętro, pokój 213 a-b, który wyznaczy termin udostępnienia nieruchomości, telefon kontaktowy tel. 068 470 82 98 lub 068 470 83 19.** Osoba przystępująca do przetargu powinna zapoznać się z operatem szacunkowym dotyczącym nieruchomości oraz *Regulaminem przetargów na sprzedaż lub oddanie w użytkowanie wieczyste nieruchomości stanowiących własność Gminy Żary o statusie miejskim*, będącymi do wglądu u organizatora przetargu. Przystąpienie do przetargu oznacza akceptację warunków i zasad określonych w Regulaminie. Burmistrzowi Miasta Żary przysługuje prawo zamknięcia przetargu bez wybrania nabywcy nieruchomości. Sprawy dotyczące przyłączenia nieruchomości do instalacji wodnej, kanalizacyjnej, elektrycznej i gazowej nabywca reguluje we własnym zakresie. Jeśli osoba ustalona jako nabywca nieruchomości nie stawi się bez usprawiedliwienia w wyznaczonym miejscu i terminie, sprzedający może odstąpić od zawarcia umowy, a wpłacone wadium nie będzie podlegać zwrotowi. Ogłoszenie o przetargu wraz z treścią *Regulaminu przetargów na sprzedaż lub oddanie w użytkowanie wieczyste nieruchomości stanowiących własność Gminy Żary o statusie miejskim* zostają wywieszone w siedzibie tutejszego urzędu (II piętro) oraz zamieszczone na miejskiej stronie internetowej: www.zary.pl oraz w Biuletynie Informacji Publicznej: www.bip.zary.pl. Wyciąg z ogłoszenia o przetargu zostaje podany do publicznej wiadomości poprzez ogłoszenie w prasie. **Szczegółowych informacji o przetargu udziela:** Wydział Gospodarki Nieruchomościami Architektury i Zasobów Komunalnych Urzędu Miejskiego w Żarach, pokój 213b, tel. 068 470 83 19

eprasa.pl fe04712680

Wszystkich Świętych w Łodzi

Jak wygląda dojazd na cmentarze

W pobliżu kilku dużych nekropolii w Łodzi trwają inwestycje drogowe, które mogą utrudnić dojazd kierowcom. Może więc lepiej postawić na komunikację miejską, która 1 listopada jest darmowa.

Jerzy Walczyk

1 listopada tradycyjnie oznacza wzmożony ruch w rejonie cmentarzy i problemy ze znalezieniem wolnych miejsc parkingowych. W tym roku sytuację w kilku częściach Łodzi mogą dodatkowo skomplikować trwające remonty ulic.

Cmentarz św. Rocha przy ul. Zgierskiej

Jednym z miejsc, w których kierowcy mogą napotkać utrudnienia, jest rejon cmentarza św. Rocha przy ul. Zgierskiej.

– Do tej pory osoby odwiedzające cmentarz parkowały na dwóch niewielkich lokalnych parkingach w pobliżu nekropolii, ale ich pojemność jest mocno ograniczona – mówi przedstawicielka sekretariatu cmentarza.

Do dyspozycji kierowców pozostają zatem parkingi przy ul. Zgierskiej – zarówno w bezpośrednim sąsiedztwie cmentarza, jak i po przeciwnej stronie ulicy. Przy dużej liczbie odwiedzających dostępna liczba miejsc może jednak okazać się niewystarczająca.

W poprzednich latach część osób odwiedzających nekropolię korzystała z możliwości parkowania przy ul. Sowińskiego. Od niedawna na tej ulicy prowadzone są jednak remonty. We wtorek, 6 października, sprawdziliśmy postęp prac. Wszystko wskazuje na to, że 1 listopada pozostawienie samochodu przy ul. Sowińskiego może nie być możliwe

Przebudowa ulicy w pobliżu cmentarza św. Wojciecha

Utrudnień można spodziewać się również w rejonie cmentarza św. Wojciecha. Trwa przebudowa ul. św. Wojciecha na odcinku od ul. Rzgowskiej do ul. Ary Sternfelda. Ul. św. Wojciecha jest obecnie wyłączona z ruchu.

Według przedstawiciela kancelarii cmentarza kierowcy będą mogli pozostawić samochody przy ul. Kurczaki, w rejonie Biedronki, a także na ul. Bałtyckiej. Wykonawca robót zapewnia, że od strony ul. Rzgowskiej, na odcinku ul. św. Wojciecha, na którym ułożono już asfalt, również będzie można pozostawić auta.

FOT. MARCIN STĘPIEŃ / AGENCJA WYBORCZA.PL

Utrudnienia w okolicach cmentarza na Retkini

Z problemami muszą się liczyć osoby wybierające się na cmentarz pw. Najświętszego Serca Jezusowego. Pod koniec września rozpoczęła się przebudowa ul. Retkińskiej wraz ze skrzyżowaniem ulic Retkińskiej z Kusocińskiego.

Skrzyżowanie z sygnalizacją świetlną zastąpi rondo turbinowe. Trwające roboty drogowe mogą wpłynąć na płynność ruchu oraz możliwości parkowania w rejonie cmentarza, szczególnie przy dużym natężeniu ruchu w okolicach 1 listopada.

W parafii pw. Najświętszego Serca Jezusowego usłyszeliśmy, że sytuacja z parkowaniem w okolicach cmentarza będzie bardzo trudna. Wcześniej naprzeciwko nekropolii był parking, teraz jest tam plac budowy. – Szczęśliwcy będą mogli jedynie zaparkować w pobliżu „Sobieradka", innych miejsc do parkowania w okresie 1 listopada po prostu nie widzę – przyznaje przedstawiciel parafii.

Jak sytuacja na Szczecińskiej?

W pobliżu cmentarza przy ul. Szczecińskiej remontowany jest odcinek ulicy pomiędzy ul. Aleksandrowską a ul. Św. Teresy od Dzieciątka Jezus. Prace rozpoczęły się pod koniec lipca i zgodnie z planem mają potrwać do połowy 2027 roku.

Według przedstawicielki kancelarii cmentarza na razie nie ma większych problemów ani z dojazdem, ani z parkowaniem przy cmentarzu komunalnym i rzymskokatolickim. – Mam nadzieję, że podobnie będzie w okresie Wszystkich Świętych, ale ostatecznie zdecyduje o tym policja, która zatwierdzi tymczasową organizację ruchu – tłumaczy przedstawicielka kancelarii cmentarza.

Cmentarz na Dołach

Roboty trwają również w rejonie Dołów, choć tutaj część inwestycji jest już na zaawansowanym etapie. Kierowcy mogą korzystać z dodatkowego lewoskrętu ze Strykowskiej w stronę Nowosolnej, a na większości Al. Palki ułożono już nową nawierzchnię. Do wykonania pozostał ostatni odcinek jezdni w kierunku centrum oraz prace przy chodniku, drodze rowerowej i przystanku.

Sprawdziliśmy aktualny stan robót. Al. Palki w kierunku północnym jest już przejezdna na obu pasach ruchu – po tej stronie nie powinno być większych problemów z parkowaniem. Po przeciwnej stronie nadal prowadzone są roboty. Przedstawiciel wykonawcy w rozmowie z „Wyborczą" zapewnił jednak, że 1 listopada będzie możliwość pozostawienia samochodu również po stronie prowadzącej w kierunku Ronda Solidarności.

1 listopada darmowa komunikacja

Jak będzie wyglądała organizacja ruchu na Wszystkich Świętych? Tomasz Andrzejewski z Łódzkich Inwestycji odpowiada, że wszelkie informacje zostaną przekazane Łodzianom, jak tylko zapadną decyzje w tej sprawie.

I dodaje: – Jak co roku szykujemy dodatkowe bezpośrednie połączenia do łódzkich cmentarzy oraz wiele specjalnych linii. A od tego roku 1 listopada cała komunikacja będzie darmowa. ●

OGŁOSZENIE WŁASNE WYDAWCY 34456867

GAZETA wyborcza

DLA FIRM, URZĘDÓW I INSTYTUCJI

Przetargi
Ogłoszenia
Nekrologi

KONTAKT:

kontakt_komunikaty@wyborcza.pl,
tel. 507 094 232
nekrologi@wyborcza.pl,
tel. 22 555 55 55

Komunikaty.pl

nekrologi.wyborcza.pl

OGŁOSZENIE PŁATNE Łódź/34456642

GPB-II.7820.10.2026.RP/DB

OBWIESZCZENIE WOJEWODY ŁÓDZKIEGO

Wojewoda Łódzki zawiadamia, na podstawie art. 11d ust. 5 ustawy z dnia 10 kwietnia 2003 r. o szczególnych zasadach przygotowania i realizacji inwestycji w zakresie dróg publicznych, zwanej dalej „specustawą" oraz art. 10 § 1, art. 49 i art. 73 ustawy z dnia 14 czerwca 1960 r. – Kodeks postępowania administracyjnego, zwanej dalej „Kpa", że na wniosek Inwestora – Zarządu Województwa Łódzkiego reprezentowanego przez Dyrektora Zarządu Dróg Wojewódzkich w Łodzi, z siedzibą: al. Piłsudskiego 12, 90-051 Łódź, złożony w dniu 18.08.2026 r., uzupełniony w dniu 22.09.2026 r. oraz ostatecznie w dniu 5.10.2026 r., wszczęte zostało postępowanie administracyjne w sprawie wydania decyzji o zezwoleniu na realizację inwestycji drogowej dla inwestycji polegającej na rozbudowie drogi wojewódzkiej Nr 742 od km 14+850 do km 15+650 w miejscowości Stobnica, gmina Ręczno, pow. piotrkowski.

Zgodnie z art. 11d ust. 9 i 10 specustawy, z dniem zawiadomienia, o którym mowa w ust. 5, nieruchomości stanowiące własność Skarbu Państwa bądź jednostek samorządu terytorialnego, objęte wnioskiem o wydanie decyzji o zezwoleniu na realizację inwestycji drogowej, nie mogą być przedmiotem obrotu w rozumieniu przepisów o gospodarce nieruchomościami. Czynność dokonana z naruszeniem zakazu, o którym mowa wyżej, jest nieważna.

Z dokumentacją ww. sprawy można zapoznać się osobiście lub przez pełnomocnika w siedzibie Łódzkiego Urzędu Wojewódzkiego w Łodzi, ul. Piotrkowska 104, po wcześniejszym telefonicznym umówieniu się oraz składać wnioski i uwagi dotyczące rozpatrywanej sprawy do Wydziału Gospodarki Przestrzennej i Budownictwa Łódzkiego Urzędu Wojewódzkiego w Łodzi, za pośrednictwem operatora pocztowego, Kancelarii Głównej Urzędu, w formie elektronicznej na adres do doręczeń elektronicznych: AE:PL-15739-54094-JUCFW-24, w terminie 7 dni od skutecznego dokonania zawiadomienia. Do czasu wydania decyzji strony mogą uzyskiwać informacje pod nr tel.: 42 664-14-73 lub adresami email: renata.podwysocka@lodz.uw.gov.pl, daria.beton@lodz.uw.gov.pl.

Jednocześnie na podstawie art. 36 § 1 Kpa zawiadamiam, że wniosek nie zostanie rozpatrzony w ustawowym terminie określonym w art. 35 § 3 i 4 Kpa, ze względu na obowiązek skutecznego poinformowania stron o toczącym się postępowaniu administracyjnym oraz umożliwieniu wnoszenia ewentualnych uwag oraz zapoznania się z dokumentacją sprawy, a także konieczność weryfikacji załączonej do wniosku dokumentacji projektowej. W związku z powyższym wskazuję nowy termin załatwienia sprawy – do dnia 5.12.2026 r.

Stronie służy prawo do wniesienia ponaglenia, o którym mowa w art. 37 § 1 Kpa, do Ministra Finansów i Gospodarki w Warszawie, za pośrednictwem Wojewody Łódzkiego. Zgodnie z treścią art. 37 § 2 Kpa, ponaglenie zawiera uzasadnienie.

Zawiadomienie uważa się za dokonane po upływie 14 dni od dnia publicznego ogłoszenia. Dzień publicznego ogłoszenia – 14.10.2026 r.

OGŁOSZENIE PŁATNE Łódź/34456402

GPB-II.7820.11.2026.IK

OBWIESZCZENIE WOJEWODY ŁÓDZKIEGO

Wojewoda Łódzki zawiadamia, na podstawie art. 11d ust. 5 ustawy z dnia 10 kwietnia 2003 r. o szczególnych zasadach przygotowania i realizacji inwestycji w zakresie dróg publicznych, zwanej dalej „specustawą drogową" oraz art. 10 § 1, art. 49 i art. 73 ustawy z dnia 14 czerwca 1960 r. – Kodeks postępowania administracyjnego, że na wniosek Inwestora, tj. Zarządu Województwa Łódzkiego, reprezentowanego przez Dyrektora Zarządu Dróg Wojewódzkich w Łodzi, al. Piłsudskiego 12, 90-051 Łódź, złożony w dniu 28.08.2026 r., skorygowany i uzupełniony w dniach 23.09.2026 r. i 5.10.2026 r., wszczęte zostało postępowanie administracyjne w sprawie wydania decyzji o zezwoleniu na realizację inwestycji drogowej dla przedsięwzięcia pn.: „Rozbudowa drogi wojewódzkiej Nr 713 na odcinku Kunice – Gawrony od km 71+735,00 do km 72+732,00".

Zakresem inwestycji objęte są nieruchomości lub ich części, położone w województwie łódzkim, na terenie powiatu opoczyńskiego, w gminie Sławno, obręb Sławno i Gawrony.

Zgodnie z art. 11d ust. 9 i 10 specustawy drogowej, z dniem zawiadomienia, o którym mowa w ust. 5, nieruchomości stanowiące własność Skarbu Państwa bądź jednostek samorządu terytorialnego, objęte wnioskiem o wydanie decyzji o zezwoleniu na realizację inwestycji drogowej, nie mogą być przedmiotem obrotu w rozumieniu przepisów o gospodarce nieruchomościami. Czynność dokonana z naruszeniem zakazu, o którym mowa wyżej, jest nieważna.

Z dokumentacją ww. sprawy można zapoznać się osobiście lub przez pełnomocnika w siedzibie Łódzkiego Urzędu Wojewódzkiego w Łodzi, ul. Piotrkowska 104, po wcześniejszym telefonicznym umówieniu się oraz składać wnioski i uwagi, dotyczące rozpatrywanej sprawy do Wydziału Gospodarki Przestrzennej i Budownictwa Łódzkiego Urzędu Wojewódzkiego w Łodzi, za pośrednictwem operatora pocztowego, Kancelarii Głównej Urzędu lub w formie elektronicznej na adres do doręczeń elektronicznych: AE:PL-15739-54094-JUCFW-24. Do czasu wydania decyzji strony mogą uzyskiwać informacje pod nr tel.: 42-664-12-20 lub adresem email: iwona.kot@lodz.uw.gov.pl.

Zawiadomienie uważa się za dokonane po upływie 14 dni od dnia publicznego ogłoszenia. Dzień publicznego ogłoszenia – 14.10.2026 r.

1 S2

eprasa.pl fe04712680

Imieniny Ulicy Marcina

Korowód Świętego Marcina wraca na ulice Poznania

W 2025 roku Imieniny Ulicy Marcina ograniczyły się do kiermaszu i koncertów lokalnych gwiazd. Rezygnacja z korowodu wzbudziła wiele emocji. – Gdy w całym kraju 11 listopada są zadymy, my musimy pokazać, że potrafimy się bawić. Cieszę się, że naciski pomogły i korowód wraca – mówi radny Tomasz Stachowiak (KO).

Tomasz Cylka

• **Sytuacja odwołania barwnego korowodu zdarzyła się po raz pierwszy w historii, nie licząc remontów w centrum albo pandemii**
FOT. PIOTR SKÓRNICKI / AGENCJA WYBORCZA.PL

Ta decyzja wzbudziła rok temu wiele kontrowersji. Organizator Imienin Ulicy Święty Marcin, czyli Centrum Kultury Zamek, ogłosił, że „ze względów bezpieczeństwa" rezygnuje z radosnego korowodu. Zasłaniano się poleceniem służb, żeby wydarzenie przybrało formę imprezy masowej, bo na trasie gromadził się co roku duży tłum. Ulicą Święty Marcin, zwłaszcza na odcinku między Piekarami a Ratajczaka, trudno było się przecisnąć.

– Nasi eksperci stali na stanowisku, że w związku z napiętą sytuacją międzynarodową i narastającymi atakami hybrydowymi oraz zagrożeniem terrorystycznym Zamek powinien zorganizować wydarzenie jako imprezę masową – tłumaczył „Wyborczej" Andrzej Borowiak, rzecznik wielkopolskiej policji.

Korowód odwołano, frekwencja spadła o połowę

Jednak impreza masowa wymaga o wiele większego przygotowania niż impreza kulturalna. To m.in. zapewnienie pomocy medycznej, łączności, opracowanie regulaminu wydarzenia, wytyczenie ścieżek ewakuacyjnych i dojazdu dla służb, stworzenie szerokich ciągów pieszych dostosowanych do liczby uczestników. Nikt jednak nie był w stanie podać konkretnych kosztów takiego przedsięwzięcia.

Korowód od 1993 roku szedł od ulicy Piekary i kościoła pw. św. Marcina na plac przed Zamkiem. W samym pochodzie brało udział niemal pół tysiąca osób, a wśród nich aktorzy, cyrkowcy, muzycy, przedszkolaki czy uczniowie. Taka sytuacja, że barwny korowód odwołano, zdarzyła się po raz pierwszy w historii, nie licząc remontów w centrum albo pandemii. Decyzji bronił jednak prezydent Poznania Jacek Jaśkowiak. Powoływał się na prowokacje ze strony Rosji, naruszenia polskiej przestrzeni powietrznej i powtarzające się akty dywersji.

W efekcie wielkie Imieniny Ulicy ograniczyły się do stacjonarnego festynu i kiermaszu z koncertami lokalnych gwiazd. Od razu odbiło się to na frekwencji, która spadła z 70 tys. do ok. 30 tys. uczestników. Fakt, nie pomogła deszczowa aura, ale nie zmienia to faktu, że to nie była edycja, do jakiej przyzwyczaili się Poznaniacy i Poznanianki.

Edycja rok temu to była porażka. Pogoda nie pomogła organizatorom, ale Imieniny Ulicy bez korowodu i koncertu z udziałem znanych gwiazd nie mają sensu. Za punkt honoru postawiliśmy sobie powrót korowodu

TOMASZ STACHOWIAK
przewodniczący Komisji Promocji Miasta, Turystyki i Rekreacjiego

Parada wraca, choć w okrojonej wersji

W przywrócenie korowodu zaangażowali się miejscy radni, m.in. Marcin Ruta i Tomasz Stachowiak z Koalicji Obywatelskiej.

– Rozumiemy kwestie bezpieczeństwa, ale automatyczna rezygnacja z korowodu to pójście na łatwiznę.

Odnosiliśmy wrażenie, że Zamek chciałby tę wielką imprezę ograniczyć do straganów i kiermaszu. Dlatego się w to zaangażowaliśmy – przyznaje dziś Ruta.

W efekcie korowód wraca na ulice Poznania, choć na krótszym dystansie. Przejdzie on od Placu Mickiewicza, ulicą Święty Marcin, Aleją Niepodległości oraz Składową i Towarową, by na koniec powrócić na plac.

Tomasz Stachowiak, przewodniczący Komisji Promocji Miasta, Turystyki i Rekreacji: – Edycja rok temu to była porażka. Pogoda nie pomogła organizatorom, ale Imieniny Ulicy bez korowodu i koncertu z udziałem znanych gwiazd nie mają sensu. Za punkt honoru postawiliśmy sobie powrót korowodu.

W budżecie miasta na ten cel zarezerwowaliśmy 200 tys. zł. Cieszę się, że on wraca, choć w okrojonej wersji. Ale dajemy organizatorowi kredyt zaufania. Będę tam od rana do wieczora i sprawdzę, jak to się przyjęło – podsumowuje Stachowiak.

W korowodzie, który wyruszy 11 listopada o godz. 14, zobaczymy między innymi poznańskie koziołki, Bamberki, postaci z legendy o Świętym Marcinie, ułanów na koniach, orkiestrę dętą ze Swarzędza i wielkoskalowe obiekty, w tym Matkę Ziemię czy Pegaza. – Korowód przejdzie przez Poznań. Będzie miał wspólnotowy i społeczny charakter – potwierdza Anna Gruszka z CK Zamek.

Nosowska na scenie, do tego impreza masowa

Koncerty i kiermasz rozpoczną się na scenie głównej na Placu Mickiewicza już o godz. 11. Oprócz zespołów dziecięcych i rodzinnych pojawi się młodzieżowy rapcore w wykonaniu Czemoo oraz Poznańskie Senioritki.

Drugi muzyczny set rozpocznie się po przejściu korowodu. Najpierw wystąpi duet Smolik/Kev Fox. Następnie Zespół Tańca Ludowego Poligrodzianie przybliży tradycje muzyczne i taneczne Wielkopolski. O godz. 18 rozpocznie się koncert Katarzyny Nosowskiej.

– Gdy w całym kraju 11 listopada są zadymy, my musimy pokazać, że potrafimy się bawić. Cieszę się, że naciski pomogły i korowód wraca, a na scenie wystąpią gwiazdy.

Mam nadzieję, że w następnych latach to będzie jeszcze większe przedsięwzięcie – mówi radny Tomasz Stachowiak (KO).

Imieninowe Miasteczko przed Zamkiem zostanie zorganizowane w formule imprezy masowej. Wstęp będzie bezpłatny, a poprowadzi do niego pięć bram. Wzorem dużych festiwali wejście zostanie objęte kontrolą bezpieczeństwa.

OGŁOSZENIE PŁATNE Poznań/34456878

PL.6721.2.2025 Komorniki, dnia 14 października 2026 roku

OGŁOSZENIE WÓJTA GMINY KOMORNIKI

o rozpoczęciu konsultacji społecznych dotyczących projektu miejscowego planu zagospodarowania przestrzennego

Na podstawie art. 17 pkt 11 ustawy z dnia 27 marca 2003 r. o planowaniu i zagospodarowaniu przestrzennym (t.j. Dz. U. 2026 r. poz. 538 ze zm.) oraz art. 39 ust.1 i art. 54 ust. 2 i 3 ustawy z dnia 3 października 2008 r., o udostępnieniu informacji o środowisku i jego ochronie, udziale społeczeństwa w ochronie środowiska oraz ocenach oddziaływania na środowisko (t.j. Dz. U. 2026 r. poz. 670 ze zm.) oraz uchwały Nr XXIX/272/2025 Rady Gminy Komorniki z dnia 18 grudnia 2025 r., **zawiadamiam o rozpoczęciu konsultacji społecznych dotyczących projektu miejscowego planu zagospodarowania przestrzennego części wsi Komorniki w rejonie ulicy Zakładowej** wraz z prognozą oddziaływania na środowisko**.**

Konsultacje społeczne będą prowadzone **w dniach od 14 października 2026 r. do 12 listopada 2026 r.** i obejmują:

1)**zbieranie uwag** w terminie **od 14 października 2026 r. do 12 listopada 2026 r.**

Uwagi należy składać za pomocą formularza pisma, dotyczącego aktu planowania przestrzennego, wprowadzonego Rozporządzeniem Ministra Rozwoju i Technologii z dnia 13 listopada 2023 r. w sprawie wzoru formularza pisma dotyczącego aktu planowania przestrzennego (Dz. U. z 2023 r. poz. 2509), zamieszczonego przez Urząd Gminy Komorniki na swojej stronie internetowej www.komorniki.pl/planowanie-przestrzenne.

Zainteresowani mogą składać uwagi do wyżej wymienionego projektu planu miejscowego na piśmie utrwalonym w postaci papierowej lub elektronicznej, w tym za pomocą środków komunikacji elektronicznej, w szczególności poczty elektronicznej, na wyżej wskazanym formularzu w postaci papierowej lub w formie dokumentu elektronicznego, na adres Urząd Gminy Komorniki, ul. Stawna 1, 62-052 Komorniki, procedura_mpzp@komorniki.pl lub za pomocą platformy ePUAP na adres /UGKomorniki/skrytka lub na adres do doręczeń elektronicznych: AE:PL-40709-43019-DIFHA-22.

Składający uwagę podaje swoje imię i nazwisko albo nazwę oraz adres zamieszkania albo siedziby oraz adres poczty elektronicznej, o ile taki posiada, a także wskazuje czy jest właścicielem lub użytkownikiem wieczystym nieruchomości objętej uwagą oraz może podać dodatkowe dane do kontaktu takie jak adres do korespondencji lub numer telefonu;

2)**dyżur projektanta** w dniu **2 listopada 2026 r. w godz. 17:00-18:00** w sali konferencyjnej w budynku Ośrodka Pomocy Społecznej, ul. Młyńska 15, 62-052 Komorniki,

3)**spotkanie otwarte**, które odbędzie się dnia **3 listopada 2026 r. o godz. 15:30** za pomocą środków porozumiewania się na odległość przez jednoczesną transmisję obrazu i dźwięku (online). Szczegółowe informacje dotyczące przeprowadzenia spotkania otwartego zostaną podane przed spotkaniem na stronie komorniki.pl oraz w aplikacji BLISKO.

Z projektem planu miejscowego, można zapoznać się w siedzibie Urzędu Gminy Komorniki, w Wydziale Planowania Przestrzennego (pok. 104) w godzinach urzędowania, w Biuletynie Informacji Publicznej na stronie podmiotowej Urzędu Gminy Komorniki pod adresem bip2.komorniki.pl w zakładce „planowanie przestrzenne" oraz Rejestrze Urbanistycznym pod adresem rejestr-urbanistyczny.gov.pl.

Jednocześnie, w związku z postępowaniem w sprawie strategicznej oceny oddziaływania na środowisko informuję, że zainteresowani mogą zapoznać się z niezbędną dokumentacją sprawy w siedzibie Urzędu Gminy Komorniki, pok. 104 oraz składać uwagi do ww. postępowania. Uwagi do postępowania w sprawie strategicznej oceny oddziaływania na środowisko mogą być składane w ww. terminie w formie pisemnej lub ustnie do protokołu lub za pomocą środków komunikacji elektronicznej bez konieczności opatrywania ich kwalifikowanym podpisem elektronicznym, o którym mowa w ustawie z dnia 5 września 2016 r. o usługach zaufania oraz identyfikacji elektronicznej (t.j. Dz.U z 2024 r. poz. 1725 ze zm.), na adres Urzędu Gminy Komorniki, ul. Stawna 1, 62-052 Komorniki, e-mail: ios@komorniki.pl. Uwagi rozpatrzy Wójt Gminy Komorniki.

I Zastępca Wójta Gminy Komorniki
Katarzyna Trzeciak

Ochrona danych osobowych
Administratorem danych osobowych przetwarzanych w związku z realizacją zadań w zakresie planowania przestrzennego jest Wójt Gminy Komorniki. Treść klauzuli informacyjnej dotyczącej przetwarzania danych osobowych jest dostępna na stronie w Biuletynie Informacji Publicznej oraz w siedzibie Urzędu Gminy Komorniki.

OGŁOSZENIE WŁASNE WYDAWCY 34456868

NEWSLETTERY WYBORCZEJ

Wszystkie piszą ludzie, nie maszyny
Nasi najlepsi redaktorzy.

Możesz wybrać z bogatej oferty
ponad **40** różnych newsletterów.

Zapisz się na: **wyborcza.pl/newslettery**

wyborcza.pl

1 S2

OGŁOSZENIE PŁATNE Poznań/34456758

czerwonak zobacz więcej

WÓJT GMINY CZERWONAK

działając na podstawie art. 35 ust. 1 i 2, art. 37 ust.1 i art. 38 ustawy z dnia 21 sierpnia 1997 r. o gospodarce nieruchomościami (Dz. U. z 2026 r. poz. 399 i 912) informuje, że w dniu 14 października 2026 r. został wywieszony do publicznej wiadomości na tablicy ogłoszeń w siedzibie Urzędu Gminy Czerwonak, ul. Źródlana 39, **Wykaz** nieruchomości stanowiących własność Gminy Czerwonak, przeznaczonych do zbycia w trybie przetargów ustnych nieograniczonych Zarządzeniem Nr 308/2026 Wójta Gminy Czerwonak z dnia 7 października 2026 r. położonych w miejscowości Czerwonak, przeznaczonych w miejscowym planie zagospodarowania przestrzennego pod tereny zabudowy mieszkaniowej jednorodzinnej lub usługowej „1MN/U", „3MN/U".

Szczegółowe informacje o przedmiocie sprzedaży można uzyskać w siedzibie Urzędu Gminy Czerwonak, ***pok. 213, tel. 61/ 65-44-254, 61/ 65-44-285.***

eprasa.pl fe04712680

Sopot

Krzywy Domek świeci pustkami

Przetrwał niecałe półtora roku. Dlaczego, gdy gastronomiczna Hala Koszyki w Warszawie czy Słony Spichlerz w Gdańsku pękają w szwach, ten sopocki właśnie się zamknął?

Ilona Godlewska

• **Kilka lat temu obiekt zajął pierwsze miejsce na liście 50 najdziwniejszych budynków świata opublikowanej przez Portal Village of Joy**

FOT. MARTYNA NIEĆKO / AGENCJA WYBORCZA.PL

Sopocki Krzywy Domek nie ma dobrej passy. A zapowiadało się tak dobrze. Kilka lat temu obiekt zajął pierwsze miejsce na liście 50 najdziwniejszych budynków świata opublikowanej przez Portal Village of Joy, a jego bajkowym wyglądem zachwycało się m.in. BBC Travel. Działały tu głównie kluby, m.in. Dream Club, słynąca z rozmachu jedna z najpopularniejszych dyskotek w Sopocie. Ale potem okazało się, co w klubie tak naprawdę się dzieje. Zaginięcie Iwony Wieczorek (to tu dziewczyna bawiła się w noc swego zaginięcia) oraz sopocka seksafera pogrążyły to miejsce. Dream Club z Krzywego Domku zniknął w 2019 r., a kluby, które w budynku działały potem, z roku na rok traciły na popularności.

Miało być nowe otwarcie, a co wyszło?

Miejsce dogorywało. Aż w 2024 r. właściciel obiektu, spółka Rezydent S.A., stwierdził, że czas na nowe otwarcie. Zapowiedział, że Krzywy Domek zostanie zamknięty i za parę miesięcy powróci w nowej odsłonie. I rzeczywiście w maju 2025 r. powstał tu jedyny w Sopocie food hall.

– Zmiana formuły Krzywego Domku to odpowiedź na nowe potrzeby mieszkańców Sopotu i turystów. Stawiając na food hall, odpowiadamy na rosnącą popularność takich miejsc, które idealnie łączą różnorodność kulinarną z nieformalną atmosferą. Chcemy, by Krzywy Domek był miejscem, które inspiruje, zaprasza do spotkań i tworzy wspomnienia – mówiła wówczas „Wyborczej" Barbara Nowak ze spółki Rezydent.

W ofercie było siedem kuchni świata: gruzińska, koreańska, tajska, japońska, amerykańska, włoska i hiszpańska. I o ile w pierwszych tygodniach zaciekawieni nowością mieszkańcy i turyści chętnie odwiedzali Krzywy Domek, potem z miesiąca na miesiąc było tylko gorzej. – Wszyscy liczyli na wakacje, które się zbliżały – było spoko, ale bez szału. A kiedy sezon się skończył, goście zaczęli nas omijać szerokim łukiem – mówi mi pracownik jednego z punktów.

Tuż przed otwarciem właściciel Krzywego Domku obiecywał, że będzie organizował tu spotkania autorskie, koncerty, a także „wyjątkowe wydarzenia, które przyciągną mieszkańców i turystów". Niewiele, a może nawet nic z tego nie wyszło.

– Widmo zamknięcia wisiało nad nami od kilku miesięcy, ale właściciel czekał na kolejne wakacje, żeby chociaż trochę sobie odbić straty – uważa wspomniany już pracownik.

I rzeczywiście zaraz po wakacjach właściciel obiektu ogłosił, że podjął decyzję o zamknięciu food hallu. Dziś Krzywy Domek jest zamknięty na cztery spusty. O powodach Paulina Szmelczyńska z firmy Rezydent mówi wprost: – W sezonie Food Hall działał z dużą intensywnością, poza nim dynamika ruchu znacząco spadła. To zjawisko charakterystyczne dla Sopotu i przekładało się na realne wyniki projektu w kolejnych okresach – mówi Paulina Szmelczyńska z firmy Rezydent.

Turystyka prozasięgowa rządzi

Dlaczego, choć do niewielkiego Sopotu rocznie przyjeżdżają miliony turystów (w minione wakacje same molo odwiedziło niemal 714 tys. osób), food hall w Krzywym Domku nie dał sobie rady? Eksperci nie mają problemu z odpowiedzią na to pytanie. – Ten koncept był niedopasowany do aktualnego sopockiego rynku – uważa Dominika Czechowska, ekonomistka i ekspertka ds. turystyki. – Miejsce było po prostu przeciętne, z tanim designem, street foodem skierowanym do młodych ludzi, podczas gdy Sopot potrzebuje dziś oferty dla zamożnego, dojrzałego klienta. Zabrakło tam unikalności, która sprawiłaby, że klient poczułby, że coś go omija, jeśli tego miejsca nie odwiedzi, lub oferty zaspokajającej niszowe wymagania gości. Oferty, która nie tylko zaspokoi potrzebę konsumpcji, ale też zaproponuje ciekawą formę spędzenia wolnego czasu. Sama forma food hallu to już za mało, aby oczekiwać profitów i zainteresowania wysoko świadomego klienta, bo takim stał się polski bywalec restauracji.

Ekspertka zwraca też uwagę, że dzisiaj rządzi turystyka prozasięgowa. – Ludzie nie idą do restauracji tylko po to, żeby zjeść, ale żeby się pokazać, pochwalić wizytą w internecie. 58 procent decyzji podróżniczych podejmuje się pod kątem tego, czy miejsce jest „instaplace" [popularne na Instagramie] lub na innych kanałach social mediowych. Influencerzy wyznaczają trendy, a reszta społeczeństwa podąża za nimi, stojąc w wielogodzinnych kolejkach do kebabów, barów mlecznych czy restauracji polecanych np. przez Książula, bo to jest teraz modne. To znane zjawisko definiowane jako efekt owczego pędu.

Czechowska zwraca też uwagę,że obecnie to Gdańsk wchłonął większość ruchu turystycznego, a Sopot nie jest już postrzegany – jak dawniej – jako centrum rozrywkowe Trójmiasta. Jest to wynik świadomej strategii władz miasta, które w odpowiedzi na oczekiwania mieszkańców postanowiły skończyć z wizerunkiem miasta imprezowni. – Dziś Sopot nie może już być masowy. Tam potrzebny jest produkt prestiżowy, niszowy, budujący efekt snobizmu. Klient musi czuć, że stać go na coś wyjątkowego – przyznaje.

Nowa formuła Krzywego Domku

Właściciel Krzywego Domku twierdzi, że prace nad jego nową koncepcją trwają. Ale szczegółów brak. – Na tym etapie trwa dopracowywanie założeń i planowanie harmonogramu uruchomienia w nowej formule, dlatego szczegółów nie chcemy jeszcze komunikować. O informacjach dotyczących kierunku nowej działalności oraz terminie poinformujemy niezwłocznie, gdy będziemy mogli przekazać je w sposób finalny – kończy Szmelczyńska.

OGŁOSZENIE PŁATNE Gdańsk/34456706

OGŁOSZENIE

Na podstawie art. 35 ust.1 ustawy z dnia 21 sierpnia 1997 r. o gospodarce nieruchomościami (Dz.U.2026.399 ze zm.)

Prezydent Miasta Gdańska

informuje, iż w siedzibie **Urzędu Miejskiego w Gdańsku ul. Nowe Ogrody 8/12, od dnia 29 września 2026 r. na okres 21 dni, wywieszone zostały wykazy nieruchomości objętych niżej wymienionymi zarządzeniami wydanymi przez Prezydenta Miasta Gdańska w dniu 25 września 2026 r.**

ZARZĄDZENIE Nr 1637/26
PREZYDENTA MIASTA GDAŃSKA
w sprawie podania do publicznej wiadomości wykazu nieruchomości stanowiącej własność Gminy Miasta Gdańska przeznaczonej do użyczenia.

ZARZĄDZENIE Nr 1638/26
PREZYDENTA MIASTA GDAŃSKA
w sprawie podania do publicznej wiadomości wykazu nieruchomości, stanowiącej własność Gminy Miasta Gdańska, przeznaczonej do oddania w użyczenie.

ZARZĄDZENIE Nr 1639/26
PREZYDENTA MIASTA GDAŃSKA
w sprawie podania do publicznej wiadomości wykazu nieruchomości, stanowiącej własność Gminy Miasta Gdańska, przeznaczonej do użyczenia.

ZARZĄDZENIE Nr 1640/26
PREZYDENTA MIASTA GDAŃSKA
w sprawie podania do publicznej wiadomości wykazu nieruchomości stanowiących własność Gminy Miasta Gdańska, przeznaczonych do oddania w dzierżawę.

ZARZĄDZENIE Nr 1641/26
PREZYDENTA MIASTA GDAŃSKA
w sprawie podania do publicznej wiadomości wykazu zawierającego nieruchomość gruntową Gminy Miasta Gdańska, podlegającą sprzedaży na wniosek użytkownika wieczystego.

ZARZĄDZENIE Nr 1642/26
PREZYDENTA MIASTA GDAŃSKA
w sprawie podania do publicznej wiadomości wykazu pomieszczeń gospodarczych stanowiących własność Gminy Miasta Gdańska przeznaczonych do sprzedaży wraz z ułamkową częścią gruntu w trybie przetargu ograniczonego.

++ NEC TEMERE NEC TIMIDE ++

GDAŃSK

ul. Nowe Ogrody 8/12, 80-803 Gdańsk,
tel. 58 323 63 79, e-mail: ws@gdansk.gda.pl,
www.gdansk.pl

1S2

OGŁOSZENIE PŁATNE Gdańsk/34456801

Gdański Zarząd Dróg

OGŁOSZENIE
o naborze

Dyrektor Gdańskiego Zarządu Dróg
ul. Partyzantów 36, 80-254 Gdańsk
na podstawie art. 11 ust.1 ustawy z dnia 21 listopada 2008 r. o pracownikach samorządowych (t.j. Dz. U. z 2024 r. poz. 1135.)

ogłasza nabór na wolne stanowisko urzędnicze:

1. Specjalista / Specjalistka ds. projektowania – 1 etat
2. Inspektor nadzoru inwestorskiego – 1 etat

w Dziale Obiektów Inżynierskich

Termin składania dokumentów aplikacyjnych od dnia **12.10.2026 r.** do dnia **23.10.2026 r.** (liczy się data wpływu do GZD).

Szczegółowe wymagania stawiane kandydatom, zakres zadań wykonywanych na danym stanowisku oraz niezbędne dokumenty aplikacyjne podane są na stronie Biuletynu Informacji Publicznej Gdańskiego Zarządu Dróg, Gdańskiego Zarządu Dróg oraz na tablicy informacyjnej w siedzibie Gdańskiego Zarządu Dróg.

OGŁOSZENIE PŁATNE Gdańsk/34456698

OGŁOSZENIE

Na podstawie art. 35 ust.1 ustawy z dnia 21 sierpnia 1997 r. o gospodarce nieruchomościami (Dz.U.2026.399 ze zm.)

Prezydent Miasta Gdańska

informuje, iż w siedzibie **Urzędu Miejskiego w Gdańsku ul. Nowe Ogrody 8/12, od dnia 25 września 2026 r. na okres 21 dni, wywieszone zostały wykazy nieruchomości Skarbu Państwa objętych niżej wymienionymi zarządzeniami wydanymi przez Prezydenta Miasta Gdańska w dniu 23 września 2026 r.**

ZARZĄDZENIE Nr 1615/26
PREZYDENTA MIASTA GDAŃSKA
w sprawie podania do publicznej wiadomości wykazu nieruchomości stanowiącej własność Skarbu Państwa przeznaczonej do użyczenia.

ZARZĄDZENIE Nr 1616/26
PREZYDENTA MIASTA GDAŃSKA
w sprawie podania do publicznej wiadomości wykazu nieruchomości, stanowiącej własność Skarbu Państwa, przeznaczonej do oddania w dzierżawę.

ZARZĄDZENIE Nr 1617/26
PREZYDENTA MIASTA GDAŃSKA
w sprawie podania do publicznej wiadomości wykazu nieruchomości, stanowiącej własność Skarbu Państwa, przeznaczonej do oddania w dzierżawę.

ZARZĄDZENIE Nr 1618/26
PREZYDENTA MIASTA GDAŃSKA
w sprawie podania do publicznej wiadomości wykazu nieruchomości, stanowiącej własność Skarbu Państwa, przeznaczonej do oddania w dzierżawę.

++ NEC TEMERE NEC TIMIDE ++

GDAŃSK

ul. Nowe Ogrody 8/12, 80-803 Gdańsk,
tel. 58 323 63 79, e-mail: ws@gdansk.gda.pl,
www.gdansk.pl

eprasa.pl fe04712680

BURMISTRZ MIASTA ŻARY
informuje:

stosownie do art. 35 ust 1 ustawy z dnia 21 sierpnia 1997r. o gospodarce nieruchomościami (Dz. U. z 2026r. poz. 399 ze zm.) w siedzibie Urzędu Miejskiego w Żarach przy Pl. Rynek 1-5 oraz na miejskiej stronie internetowej: www.zary.pl oraz w Biuletynie Informacji Publicznej: www.bip.zary.pl, zostały podane do publicznej wiadomości wykazy nieruchomości stanowiących własność Gminy Żary o statusie miejskim przeznaczonych do zbycia objętych Zarządzeniami: WA.0050.200.2026 z 08.10.2026; WA.0050.201.2026; WA.0050.202.2026, WA.0050.203.2026 z 09.10.2026r. Wszelkich informacji na temat przedmiotowych nieruchomości udziela Wydział Gospodarki Nieruchomościami, Architektury i Zasobów Komunalnych, 213b - tel. 68 470 83 19.

Lubuskie/34456932

Z żalem zawiadamiamy,
że w dniu 09 października 2026 roku
zmarł nasz ukochany Mąż, Tata i Dziadek

Wiesław Stobiński

Ceremonia pogrzebowa odbędzie się
dnia15 października 2026 roku (czwartek) o godz. 13:30
w kaplicy głównej na Cmentarzu Centralnym w Szczecinie.

Pogrążona w smutku Rodzina

www.nekrologi.wyborcza.pl/34456682

AGENCJA MIENIA WOJSKOWEGO

Dyrektor Oddziału Regionalnego Agencji Mienia Wojskowego w Szczecinie

podaje do publicznej wiadomości, że na tablicach ogłoszeń w budynkach Agencji Mienia Wojskowego Oddziału Regionalnego w Szczecinie przy ul. Potulickiej 2 i Księcia Sambora 4, **wywieszony został wykaz garaży: nr G2 o pow. 17,38 m², nr G5 o pow. 24,33 m², nr G12 o pow. 16,68 m² i nr G13 o pow. 24,27 m² przeznaczonych do najmu, zlokalizowanych w budynku położonym w Kołobrzegu przy ul. Wielkopolskiej 8A-C, posadowionym na działce nr 11/42 o pow. 0,5011 ha, KW nr KO1L/00027704/5, przeznaczonych do najmu, w drodze ustnych przetargów ograniczonych do mieszkańców nieruchomości położonej w Kołobrzegu przy ul. Wielkopolskiej 8A-C.**

Wszelkie informacje można uzyskać pod numerem tel. 91 447 2033.
Podstawa prawna: art. 35 ust. 1 ustawy o gospodarce nieruchomościami (t.j. Dz. U. z 2026 r., poz. 399)

Oddział Regionalny w Szczecinie • ul. Potulicka 2, 70-952 Szczecin, skr. poczt. 1100
Sekretariat: tel. 91 447-20-00, Kancelaria: tel. 91 447-21-10, faks 91 447-20-01
e-mail: szczecin@amw.com.pl • www.amw.com.pl

WYKAZ WYKAZ WYKAZ WYKAZ WYKAZ WYKAZ WYKAZ WYKAZ WYKAZ WYKAZ

Szczecin/34456734

NEWSLETTER

Komunikaty.pl

Nowości w przepisach, zamówienia publiczne, porady ekspertów, raporty, ogłoszenia.

Dla przedsiębiorców, urzędników, zainteresowanych gospodarką.



ZAPISZ SIĘ

Wejdź na stronę **komunikaty.pl**
lub użyj kodu QR

Byłaś fundamentem naszego życia,
najwspanialszą Mamą i Babcią, jaką mogliśmy sobie wymarzyć...

Z głębokim żalem zawiadamiam,
że 8 października 2026 roku, w wieku 84 lat odeszła
moja ukochana Mama i Babcia Krzysia

ŚP

Bożena Krzyżanowska

Warszawianka w sercu, gdańszczanka z wyboru.

Pożegnanie Mamy odbędzie się
17 października 2026 roku (sobota) o godzinie 11.00
w kaplicy na Cmentarzu Witomińskim w Gdyni,
a o godzinie 11.30 nastąpi odprowadzenie prochów Mamy na miejsce spoczynku.

W smutku i tęsknocie

córka Dorota i wnuk Krzyś

www.nekrologi.wyborcza.pl/34456672

OGŁOSZENIE

o przyjęciu dokumentu - miejscowego planu zagospodarowania przestrzennego dla części obszaru miasta Łodzi położonej w rejonie ulic Wileńskiej i gen. Walerego Wróblewskiego, do torów kolejowych.

Na podstawie art. 43 ustawy z dnia 3 października 2008 r. o udostępnianiu informacji o środowisku i jego ochronie, udziale społeczeństwa w ochronie środowiska oraz o ocenach oddziaływania na środowisko (Dz. U. z 2026 r. poz. 670 ze zm.)

podaję do publicznej wiadomości informację

o przyjęciu uchwałą Nr XXXIV/1032/26 Rady Miejskiej w Łodzi z dnia 26 sierpnia 2026 r. miejscowego planu zagospodarowania przestrzennego dla części obszaru miasta Łodzi położonej w rejonie ulic Wileńskiej i gen. Walerego Wróblewskiego, do torów kolejowych.

Z ustaleniami ww. miejscowego planu zagospodarowania przestrzennego oraz z uzasadnieniem, o którym mowa w art. 42 pkt 2 i podsumowaniem, o którym mowa w art. 55 ust. 3 ustawy z dnia 3 października 2008 r. o udostępnianiu informacji o środowisku i jego ochronie, udziale społeczeństwa w ochronie środowiska oraz o ocenach oddziaływania na środowisko, można zapoznać się w siedzibie Miejskiej Pracowni Urbanistycznej w Łodzi przy Al. Tadeusza Kościuszki 19 oraz na stronie internetowej: www.mpu.lodz.pl.

PIERWSZY WICEPREZYDENT MIASTA ŁODZI
Adam PUSTELNIK

Łódź/34456713

Piotrowi Kozłowskiemu

wyrazy głębokiego współczucia i żalu

z powodu śmierci

Mamy

składają

Zarząd oraz koleżanki i koledzy
z Inter Marine Group w Gdyni

www.nekrologi.wyborcza.pl/34456877

O G Ł O S Z E N I E

Na podstawie art. 35 ust.1 ustawy z dnia 21 sierpnia 1997 r. o gospodarce nieruchomościami (Dz.U.2026.399 ze zm.)

Prezydent Miasta Gdańska

informuje, iż w siedzibie **Urzędu Miejskiego w Gdańsku ul. Nowe Ogrody 8/12, od dnia 25 września 2026 r. na okres 21 dni, wywieszone zostały wykazy nieruchomości objętych niżej wymienionymi zarządzeniami wydanymi przez Prezydenta Miasta Gdańska w dniu 23 września 2026 r.**

ZARZĄDZENIE Nr 1605/26
PREZYDENTA MIASTA GDAŃSKA
w sprawie podania do publicznej wiadomości wykazu zawierającego nieruchomość gruntową stanowiącą własność Gminy Miasta Gdańska, przeznaczoną do sprzedaży w drodze przetargu ustnego nieograniczonego.

ZARZĄDZENIE Nr 1606/26
PREZYDENTA MIASTA GDAŃSKA
w sprawie podania do publicznej wiadomości wykazu nieruchomości stanowiących własność Gminy Miasta Gdańska, przeznaczonej do zamiany.

ZARZĄDZENIE Nr 1607/26
PREZYDENTA MIASTA GDAŃSKA
w sprawie podania do publicznej wiadomości wykazu nieruchomości stanowiących własność Gminy Miasta Gdańska przeznaczonych do użyczenia.

ZARZĄDZENIE Nr 1608/26
PREZYDENTA MIASTA GDAŃSKA
w sprawie podania do publicznej wiadomości wykazu nieruchomości stanowiących własność Gminy Miasta Gdańska przeznaczonych do użyczenia.

ZARZĄDZENIE Nr 1609/26
PREZYDENTA MIASTA GDAŃSKA
w sprawie podania do publicznej wiadomości wykazu nieruchomości stanowiącej własność Gminy Miasta Gdańska przeznaczonej do użyczenia.

ZARZĄDZENIE Nr 1610/26
PREZYDENTA MIASTA GDAŃSKA
w sprawie podania do publicznej wiadomości wykazu nieruchomości stanowiącej własność Gminy Miasta Gdańska przeznaczonej do użyczenia.

ZARZĄDZENIE Nr 1611/26
PREZYDENTA MIASTA GDAŃSKA
w sprawie podania do publicznej wiadomości wykazu nieruchomości stanowiącej własność Gminy Miasta Gdańska przeznaczonej do użyczenia.

ZARZĄDZENIE Nr 1612/26
PREZYDENTA MIASTA GDAŃSKA
w sprawie podania do publicznej wiadomości wykazu nieruchomości stanowiącej własność Gminy Miasta Gdańska przeznaczonej do użyczenia.

ZARZĄDZENIE Nr 1613/26
PREZYDENTA MIASTA GDAŃSKA
w sprawie podania do publicznej wiadomości wykazu nieruchomości stanowiącej własność Gminy Miasta Gdańska, przeznaczonej do oddania w dzierżawę.

ZARZĄDZENIE Nr 1614/26
PREZYDENTA MIASTA GDAŃSKA
w sprawie podania do publicznej wiadomości wykazu zawierającego nieruchomość gruntową stanowiącą własność Gminy Miasta Gdańska, podlegającą sprzedaży na żądanie jej użytkownika wieczystego.

++ NEC TEMERE NEC TIMIDE ++

GDAŃSK

ul. Nowe Ogrody 8/12, 80-803 Gdańsk,
tel. 58 323 63 79, e-mail: ws@gdansk.gda.pl,
www.gdansk.pl

Gdańsk/34456697

eprasa.pl fe04712680

PREZYDENT MIASTA TORUNIA 14 października 2026r.

OGŁOSZENIE

o wyłożeniu do publicznego wglądu projektu miejscowego planu zagospodarowania przestrzennego

Na podstawie art.17 pkt 9 ustawy z dnia 27 marca 2003 r. o planowaniu i zagospodarowaniu przestrzennym (Dz.U. z 2026 r. poz. 538, z późn. zm.) w związku z art. 67 ust. 3 pkt 4 ustawy z dnia 7 lipca 2023 r. o zmianie ustawy o planowaniu i zagospodarowaniu przestrzennym oraz niektórych innych ustaw (Dz.U. z 2023 r. poz. 1688, z późn. zm.) oraz uchwały Rady Miasta Torunia nr 969/22 z dnia 17 listopada 2022 r.,

zawiadamiam o wyłożeniu do publicznego wglądu projektu miejscowego planu zagospodarowania przestrzennego „Podgórz" dla terenów położonych w rejonie ulic: Poznańskiej, Parkowej oraz Okólnej w Toruniu, wraz z prognozą oddziaływania na środowisko,
w dniach **od 21.10.2026 r. do 10.11.2026 r.**

w siedzibie Miejskiej Pracowni Urbanistycznej przy ul. Grudziądzkiej 126B (III p., pok. 317), od poniedziałku do piątku w godz. od 10.00 do 12.00 oraz na stronie internetowej Biuletynu Informacji Publicznej Urzędu Miasta Torunia: www.bip.torun.pl, Miejskiej Pracowni Urbanistycznej: www.bip.mpu-torun.pl.

Dyskusja publiczna nad przyjętymi w projekcie planu miejscowego rozwiązaniami odbędzie się w dniu **3.11.2026 r.** o godz. 17.00 w siedzibie Urzędu Miasta Torunia przy ul. Grudziądzkiej 126B (hol główny, parter).

Zgodnie z art. 18 ust.1 ustawy o planowaniu i zagospodarowaniu przestrzennym, każdy, kto kwestionuje ustalenia przyjęte w projekcie planu miejscowego, może wnieść uwagi.

Uwagi należy składać do Prezydenta Miasta Torunia w formie:
1. papierowej na adres: Miejska Pracownia Urbanistyczna w Toruniu, ul. Grudziądzka 126B, 87-100 Toruń;
2. lub elektronicznej, w tym w szczególności za pomocą poczty elektronicznej, na adres: mpu@mpu-torun.pl lub za pomocą e-Doręczeń na adres skrzynki urzędowej Miejskiej Pracowni Urbanistycznej w Toruniu,

z podaniem imienia i nazwiska albo nazwy oraz adresu zamieszkania albo siedziby, oznaczenia nieruchomości, której uwaga dotyczy, w nieprzekraczalnym terminie do dnia **24.11.2026 r.**

Prezydent Miasta Torunia
Paweł Gulewski

Realizując obowiązek wynikający z art. 13 ust. 1 i 2 Rozporządzenia Parlamentu Europejskiego i Rady (UE) 2016/679 z 27 kwietnia 2016 r. w sprawie ochrony osób fizycznych w związku z przetwarzaniem danych osobowych i w sprawie swobodnego przepływu takich danych oraz uchylenia dyrektywy 95/46/WE (ogólne rozporządzenie o ochronie danych) (Dz. Urz. UE L 119 z 04.05.2016, z późn. zm.) zawiadamiam, że:
1 pełen zakres informacji nt. przetwarzania danych osobowych znajduje się na stronie internetowej http://bip.mpu-torun.pl/ w zakładce „Inspektor Ochrony Danych Osobowych" oraz w siedzibie Administratora – Miejskiej Pracowni Urbanistycznej w Toruniu, ul. Grudziądzka 126B, 87-100 Toruń, tel. 56 61 22 210, e-mail: mpu@mpu-torun.pl
2 zgodnie z art. 8a ust. 1 ustawy z dnia 27 marca 2003 r. o planowaniu i zagospodarowaniu przestrzennym pouczam, że w związku z przetwarzaniem przez prezydenta miasta, danych osobowych, uzyskanych w toku prowadzenia postępowania dotyczącego sporządzania aktu planowania przestrzennego, prawo, o którym mowa w art. 15 ust. 1 lit. g rozporządzenia Parlamentu Europejskiego i Rady (UE) 2016/679 przysługuje, jeżeli nie wpływa na ochronę praw i wolności osoby, od której dane te pozyskano.

Bydgoszcz-Toruń/34456676

OGŁOSZENIE BURMISTRZA PEŁCZYC

o rozpoczęciu konsultacji społecznych dotyczących projektu miejscowego planu zagospodarowania przestrzennego dla wschodniej części gminy Pełczyce – etap 1

Na podstawie art. 17 pkt 11 i 13 w związku z art. 8g, 8h, 8i, 8j ustawy z dnia 27 marca 2003 r. o planowaniu i zagospodarowaniu przestrzennym (Dz. U. z 2026 r. poz. 538 ze zm.), art. 6e ust. 1 pkt 2 ustawy z 20 maja 2016 r. o inwestycjach w zakresie elektrowni wiatrowych (Dz. U. z 2024 r. poz. 317), oraz na podstawie art. 39 ust. 1 w związku z art. 46 pkt 1 oraz w związku z art. 54 ust. 2 i 3 ustawy z dnia 3 października 2008 r. o udostępnianiu informacji o środowisku i jego ochronie, udziale społeczeństwa w ochronie środowiska oraz o ocenach oddziaływania na środowisko (Dz. U. z 2026 r. poz. 670) a także w związku z uchwałą rady Miejskiej w Pełczycach Nr XL.393.2024 z dnia 19 marca 2024 r.

zawiadamiam o rozpoczęciu konsultacji społecznych

projektu miejscowego planu zagospodarowania dla wschodniej części gminy Pełczyce – etap 1

Konsultacje społeczne będą prowadzone w okresie od dnia 06 listopada 2026 r. do dnia 08 stycznia 2027 r. w następujących formach:

1. **Zbieranie uwag w terminie od dnia 06 listopada 2026 r. do dnia 08 stycznia 2027 r.**
2. **Spotkanie otwarte w formie spotkania bezpośredniego, które odbędzie się w dniu 09 grudnia 2026 r. w godzinach 15.30 – 17.00 w Centrum Usług Społecznych, ul. Ogrodowa 19A w Pełczycach**
3. **Spotkanie otwarte prowadzone za pomocą środków porozumiewania się na odległość (online), które odbędzie się w dniu 10 grudnia 2026 r. w godzinach 15.30 – 17.00.** Link do spotkania zostanie opublikowany najpóźniej w dniu spotkania na stronie internetowej *www.bip.pelczyce.pl* **w** zakładce: *Informacje* → Planowanie Przestrzenne → Konsultacje Społeczne projektu miejscowego planu zagospodarowania przestrzennego dla wschodniej części gminy Pełczyce.
4. **Dyżur projektanta, który odbędzie się w dniu 11 grudnia 2026 r. w godzinach 15.30 – 17.00 w Centrum Usług Społecznych, ul. Ogrodowa 19A w Pełczycach**

Z projektem planu oraz prognozą oddziaływania na środowisko można zapoznać się w siedzibie Urzędu Miejskiego w Pełczycach, ul. Rynek Bursztynowy 2, w pokoju nr 10, na stronie internetowej http://bip.pelczyce.pl w zakładce: *Informacje* → Planowanie Przestrzenne → Konsultacje Społeczne projektu miejscowego planu zagospodarowania przestrzennego dla wschodniej części gminy Pełczyce oraz w Rejestrze Urbanistycznym.

Uwagi do wyżej wymienionego planu miejscowego należy składać do Burmistrza Pełczyc na piśmie utrwalonym w postaci papierowej lub elektronicznej, w tym za pomocą środków komunikacji elektronicznej, w szczególności poczty elektronicznej na adres: *umig@pelczyce.pl* lub za pośrednictwem e-doręczeń: AE:PL-13903-41434-SGCSW-28, na FORMULARZU w postaci papierowej lub w formie dokumentu elektronicznego.

Składający uwagę podaje swoje imię i nazwisko albo nazwę oraz adres zamieszkania albo siedziby oraz adres poczty elektronicznej, o ile taki posiada, a także wskazuje, czy jest właścicielem lub użytkownikiem wieczystym nieruchomości objętej wnioskiem oraz może podać dodatkowe dane do kontaktu takie jak adres do korespondencji lub numer telefonu.

Obowiązujący FORMULARZ pisma dotyczącego aktu planowania przestrzennego na którym dostępny jest pod adresem: https://bip.pelczyce.pl/artykul/formularze oraz w Urzędzie Miejskim w Pełczycach.

Jednocześnie, zainteresowani mogą składać uwagi do prognozy oddziaływania na środowisko, która została sporządzona na potrzeby ww. planu w formie pisemnej do Burmistrza Pełczyc ul. Rynek Bursztynowy 2, 73-260 Pełczyce., ustnie do protokołu, za pomocą środków komunikacji elektronicznej w szczególności: poczty elektronicznej na adres: *umig@pelczyce.pl* lub za pośrednictwem e-doręczeń: AE:PL-13903-41434-SGCSW-28

Informacja o przetwarzaniu danych osobowych przez Urząd Miejski w Pełczycach dostępna jest w siedzibie urzędu oraz na stronie na stronie bip.pelczyce.pl w zakładce *Ochrona danych osobowych*

Burmistrz Pełczyc
Anna Kochanowicz

Szczecin/34456760

WYCIAG Z OGŁOSZENIA O PRZETARGU

Burmistrz Polic

ogłasza drugi przetarg ustny nieograniczony na sprzedaż nieruchomości gruntowej niezabudowanej, położonej w rejonie ul. Tadeusza Kościuszki w Policach

POŁOŻENIE	NUMER DZIAŁKI	POWIERZCHNIA	CENA WYWOŁAWCZA NETTO*	WADIUM	MINIMALNE POSTĄPIENIE
m. Police obręb nr 8 Police	273/6	0,1135 ha	**137 000,00 zł**	7 000,00 zł	2 000,00 zł

*Do ceny ww. nieruchomości netto zostanie doliczony podatek VAT w stawce 23 % – zgodnie z obowiązującymi przepisami ustawy o podatku od towarów i usług. Stawka podatku VAT może ulec zmianie w przypadku zmiany wyżej wymienionej ustawy.

Dla działki prowadzona jest księga wieczysta numer SZ2S/00026007/6.

Opis nieruchomości:

Działka nr 273/6 położona jest w rejonie ul. Tadeusza Kościuszki w Policach. Działka posiada wieloboczny kształt, teren o widocznej różnicy wzniesień, w części porośnięty samosiejkami drzew i krzewów. Infrastruktura techniczna znajduje się w ul. Tadeusza Kościuszki. Dostęp komunikacyjny z projektowanej ulicy oznaczonej w planie miejscowym symbolem 01 KD. Najbliższe sąsiedztwo stanowią tereny zabudowy mieszkaniowej oraz usługowo – rzemieślnicze.

Przeznaczenie nieruchomości i sposób jej zagospodarowania:

zgodnie z Uchwałą Nr XVII/124/03 Rady Miejskiej w Policach z dnia 30 grudnia 2003 r. w sprawie zmian w miejscowym planie zagospodarowania przestrzennego miasta Police w części dotyczącej:

1) przebiegu istniejących rurociągów i obszaru stacji przeładunku kwasu siarkowego i amoniaku na „Mijance Polickiej",
2) terenu budownictwa mieszkaniowego przy ul. T. Kościuszki nr 40 ÷ 59 (Dz. Urzęd. Woj. Zachodniopomorskiego z dnia 30 stycznia 2004 r., Nr 8, poz. 151), działka nr 273/6, obręb nr 8-Police znajduje się w granicach terenu elementarnego oznaczonego w planie symbolem **3 U,P** z przeznaczeniem na cele działalności gospodarczej usługowo-produkcyjnej.

Drugi przetarg odbędzie się w dniu 18 listopada 2026 r. o godzinie 9^{00} w siedzibie Urzędu Miejskiego w Policach, ul. Stefana Batorego 3 (I piętro, sala konferencyjna – pok. nr 32).

Ogłoszenie wywieszono na tablicy ogłoszeń w Urzędzie Miejskim w Policach przy ul. Stefana Batorego 3 i ul. Bankowej 18.

Pełna treść ogłoszenia dostępna jest również na stronie internetowej Urzędu Miejskiego w Policach (www.police.pl) i Biuletynie Informacji Publicznej Gminy Police.

Informacje na temat przetargu i zbywanej nieruchomości można uzyskać w Wydziale Gospodarki Gruntami Urzędu Miejskiego w Policach przy ul. Bankowej 18, pok. 216, 210 lub telefonicznie pod numerami 91-43-118-96, 91-43-118-90.

Szczecin/34456719

AGENCJA MIENIA WOJSKOWEGO

WYKAZ

Dyrektor Oddziału Regionalnego Agencji Mienia Wojskowego w Olsztynie

ul. Kasprowicza 1, 10-219 Olsztyn
tel.: (+48) 89 536 31 00,
e-mail: olsztyn@amw.com.pl

Podaje do publicznej wiadomości, że w dniach od 14.10.2026r. do 04.11.2026r., na tablicy ogłoszeń Oddziału oraz stronach internetowych www.amw.com.pl opublikowano wykazy nieruchomości przeznaczonych do sprzedaży w trybie bezprzetargowym na rzecz najemców niżej wymienionych, zasiedlonych lokali mieszkalnych:
- Elbląg, ul. Grottgera 96/2
- Elbląg ul. Królewiecka 175/5
- Elbląg ul. Królewiecka 142A/6
- Elbląg ul. Królewiecka 142B/7
- Elbląg ul. Płk. Dąbka 117/30
- Elbląg ul. Saperów 12/5
- Elbląg ul. Dąbrowskiego 3/5

Nieruchomości stanowią własność Skarbu Państwa – Agencji Mienia Wojskowego.

Szczegółowe informacje dostępne są na stronie internetowej: www.amw.com.pl oraz pod numerami telefonów:
89 536 31 31 lub 89 536 31 39.

WYKAZ WYKAZ WYKAZ WYKAZ

Olsztyn/34456814

OBWIESZCZENIE WOJEWODY KUJAWSKO – POMORSKIEGO z dnia 9 października 2026 r.

Zawiadamiam (1)(2) o wszczęciu postępowania administracyjnego na wniosek pełnomocników Inwestora – PKP Polskie Linie Kolejowe S.A. z siedzibą w Warszawie, o wydanie decyzji o ustaleniu lokalizacji linii kolejowej w celu realizacji inwestycji pn.:

Modernizacja linii kolejowej nr 353 Poznań Wschód – Skandawa na odcinku Toruń Główny – Toruń Wschodni od km 137+868 do 143+670 w ramach projektu ,,Modernizacja linii kolejowej nr 353 na odcinku Toruń Główny – Toruń Wschodni wraz z infrastrukturą dworcową oraz budową nowych przystanków kolejowych w Toruniu – BiT City II"

na następujących nieruchomości położonych w województwie kujawsko – pomorskim, powiat m.Toruń, jednostka ewidencyjna 046301_1 Toruń

obręb 0011: 54, 70, 71,149,

obręb 0018: 108, 109, 110, 112, 113, 121/1, 121/2, 121/3, 123, 125, 195, 196, 197, 199/1, 201, 202, 203, 204, 205, 206, 209, 210, 211, 225, 230,

obręb 0019: 24 ,45, 46, 50, 51,

obręb 0020: 3/2, 3/5,

obręb 0040: 125,126,

obręb 0041: 46, 68/2,

obręb 0042: 1/2, 47, 55,

obręb 0044: 5/8, 7/1, 10/1, 39, 45, 68/3, 69, 70/7, 71, 103/6, 116, 127/1, 130/1, 131/1, 135, 136, 137/1, 165/2, 166/3, 171/3, 174/1, 174/2, 175/6, 177, 178, 179/1, 182/2, 183/10, 187, 209, 210, 211/2, 212, 213, 214/1, 216, 219, 220, 226, 228, 230,

obręb 0045: 2, 6/2, 11,21, 22/1, 23, 24, 51, 52, 107, 110, 194/10,

obręb 0046: 8, 9,

obręb 0048: 310, 311, 312, 314, 319,

obręb 0049: 121/3, 121/4, 125, 127,128,129, 130/2, 131, 132, 133,134, 135, 136, 137,138,139,140, 141,142, 144/2,145/3, 192/2, 219/2, 220, 221/3 (221/2), 223/3 (223/2), 224, 225/4 (225/3), 326, 328, 329, 330, 331, 332, 333, 334, 335/4, 336/4 (336/3), 346/3, 347/5, 348/27, 349, 350, 351/4, 351/5, 351/6, 351/7, 352, 353, 354,356/4 (356/3), 357/3, 357/5 (357/4), 358/1 (358), 359, 360, 361, 362/1 (362), 363/1, 363/2, 383, 384,

obręb 0055: 2, 3, 178/1, 178/2,

obręb 0064: 382, 385, 386, 387/1, 387/2,

obręb 0065: 37, 39, 46, 40/4, 47, 61, 83/10, 83/11, 91/4, 92, 94/2, 95/2,

obręb 0066: 1,14/2 (14),15, 25,

obręb 0067: 1.

W nawiasie podano numery działki ulegającej podziałowi.

Możliwość udziału w postępowaniu

Strony postępowania mają prawo do czynnego udziału w każdym stadium postępowania, a przed wydaniem decyzji w terminie siedmiu dni od dnia otrzymania niniejszego zawiadomienia, mają możliwość wypowiedzenia się co do zebranych dowodów i materiałów oraz zgłoszonych żądań. Uwagi i wnioski należy przekazywać tut. organowi:

– drogą pocztową na adres: Kujawsko-Pomorski Urząd Wojewódzki w Bydgoszczy, ul. Jagiellońska 3, 85-950 Bydgoszcz, Wydział Infrastruktury;
– drogą elektroniczną na adres: pok@bydgoszcz.uw.gov.pl;
– e-PUAP: /6v45ohiw0j/skrytka lub /6v45ohiw0j/SkrytkaESP,
– e-Doręczenie: AE:PL-94509-98067-REWJG-25.

Informację o miejscu, w którym strony mogą zapoznać się z aktami sprawy można uzyskać telefonicznie z pracownikiem prowadzącym sprawę (tel. 52/349-7523). Jednocześnie informuję, że przeglądanie akt sprawy jest prawem strony, a nie obowiązkiem i od jego spełnienia nie jest zależne wydanie rozstrzygnięcia przez organ administracji.

Informacja:

1. Z dniem zawiadomienia o wszczęciu postępowania o wydanie decyzji o ustaleniu lokalizacji linii kolejowej nieruchomości stanowiące własność Skarbu Państwa lub jednostek samorządu terytorialnego, objęte wnioskiem o wydanie decyzji o ustaleniu lokalizacji linii kolejowej, nie mogą być przedmiotem obrotu w rozumieniu przepisów ustawy z dnia 21 sierpnia 1997 r. o gospodarce nieruchomościami, z zastrzeżeniem – nie stosuje się do gruntów wnoszonych przez Polskie Koleje Państwowe S.A., w formie wkładu niepieniężnego do PLK S.A. na podstawie (3), czynność prawna dokonana z naruszeniem powyższego przepisu jest nieważna (4).
2. Z dniem doręczenia zawiadomienia o wszczęciu postępowania administracyjnego o wydanie decyzji o ustaleniu lokalizacji linii kolejowej w odniesieniu do nieruchomości objętych wnioskiem o wydanie decyzji o ustaleniu lokalizacji linii kolejowej, do czasu ostatecznego zakończenia postępowania w sprawie wydania takiej decyzji, nie wydaje się decyzji o pozwoleniu na budowę dla innych inwestycji, a toczące się postępowania w tych sprawach podlegają zawieszeniu do czasu ostatecznego zakończenia postępowania w sprawie wydania decyzji o ustaleniu lokalizacji linii kolejowej. Przepisów (5) nie stosuje się do postępowań dotyczących inwestycji celu publicznego, których przygotowanie i realizacja następuje za zgodą podmiotu, na wniosek którego wszczęto postępowanie w przedmiocie wydania decyzji o ustaleniu lokalizacji linii kolejowej (6).
3. W przypadku zgłoszenia zamiaru wykonania robót budowlanych wszczęcie postępowania w przedmiocie wydania decyzji o ustaleniu lokalizacji linii kolejowej zobowiązuje właściwy organ administracji architektoniczno-budowlanej do wniesienia sprzeciwu od zgłoszenia. Powyższego nie stosuje się do postępowań dotyczących inwestycji celu publicznego, których przygotowanie i realizacja następuje za zgodą podmiotu, na wniosek którego wszczęto postępowanie w przedmiocie wydania decyzji o ustaleniu lokalizacji linii kolejowej (7).
4. W przypadku zbycia własności lub prawa użytkowania wieczystego nieruchomości niestanowiącej własności Skarbu Państwa lub jednostek samorządu terytorialnego, objętej wnioskiem o wydanie decyzji o ustaleniu lokalizacji linii kolejowej, po doręczeniu niniejszego zawiadomienia, nabywca i zbywca są zobowiązani do zgłoszenia Wojewodzie Kujawsko-Pomorskiemu danych nowego właściciela lub użytkownika wieczystego w terminie 7 dni od dnia zbycia. Brak terminowego dokonania takiego zgłoszenia i prowadzenie postępowania bez udziału nowego właściciela lub użytkownika wieczystego nie stanowi podstaw do wznowienia postępowania na podstawie (8)(9).

Zawiadomienie niniejsze uważa się za dokonane po upływie czternastu dni od dnia publicznego ogłoszenia, tj. od daty ukazania się obwieszczenia na tablicy ogłoszeń oraz w Biuletynie Informacji Publicznej na stronie podmiotowej Kujawsko-Pomorskiego Urzędu Wojewódzkiego w Bydgoszczy, Urzędu Miasta Torunia, a także w prasie o zasięgu lokalnym (10).

Sprawę prowadzi:

Dorota Klugiewicz, tel.:52/349-7523, e-mail: dklugiewicz@bydgoszcz.uw.gov.pl

Podstawy prawne

(1) art.9o ust. 6 ustawy z dnia 28 marca 2003 r. o transporcie kolejowym (Dz. U. z 2025 r. poz. 1234 ze zm.), dalej U.t.k.,
(2) art. 10 § 1 i art. 49 ustawy z dnia 14 czerwca 1960 r. Kodeks postępowania administracyjnego (Dz. U. z 2025 r. poz. 1691) dalej: K.p.a,
(3) art.17 ust. 1 ustawy z dnia 8 września 2000 r. o komercjalizacji i restrukturyzacji przedsiębiorstwa państwowego „Polskie Koleje Państwowe" (Dz. U. z 2026 r. poz. 967)
(4) art. 9o ust. 8, 9 i 10 U.t.k.
(5) art. 9o ust.12 i 13 U.t.k.
(6) art. 9o ust. 12 i 14 U.t.k.
(7) art. 9o ust. 13 i 14 U.t.k.
(8) art.145 § 1 pkt 4 K.p.a.
(9) art. 9o ust. 11 U.t.k.
(10) art. 49 K.p.a.

Z up. Wojewody Kujawsko-Pomorskiego
p.o. Kierownika Oddziału
Planowania, Zagospodarowania Przestrzennego
i Orzecznictwa w Wydziale Infrastruktury
Karolina Skowrońska
Starszy inspektor wojewódzki
(dokument podpisano elektronicznie)

Znak sprawy: WI.II.747.4.7.2026.DK

Bydgoszcz-Toruń/34456799

eprasa.pl fe04712680

Czekanie na wyrok

Oczekujący na karę za złamanie finansowego fair play Manchester City gra jak nigdy. Tymczasem lokalny rywal z Manchesteru United znów sięga dna. Trudno zrozumieć dlaczego.

Dariusz Wołowski

• **Emerytura Fergusona zapoczątkowała kryzys, który trwa do dziś**
FOT. REUTERS / PHIL NOBLE

Trzecie miejsce w ostatnim sezonie i powrót Ligi Mistrzów miały być dowodem, że 45-letni Michael Carrick w roli menedżera jest wreszcie właściwym człowiekiem na właściwym miejscu. Od połowy 2013 roku, czyli chwili, kiedy ławkę trenerską Manchesteru United opuścił Alex Ferguson, klub wydał na nowych graczy 1,8 mld euro netto. Więcej niż jakikolwiek inny klub na świecie. Zatrudnił i zwolnił 11 trenerów, z których żaden nie sięgnął po tytuł mistrza Anglii. W styczniu 2026 roku pojawiła się nadzieja na przerwanie fatalnej serii.

Zapaść po wzlocie

Carrick to wychowanek Fergusona. Wrócił na Old Trafford jako trener tymczasowy, by zastąpić Portugalczyka Rubena Amorima. Cztery dni później poprowadził zespół do zwycięstwa w derbach. To było pierwsze zwycięstwo nad City na Old Trafford od 2023 r. Gdzie te czasy, gdy na specjalnym zegarze kibice United odliczali lokalnym rywalom czas od ostatniego tytułu. W 2013 roku role się odwróciły i to Manchester City został hegemonem najwspanialszej ligi świata. W ostatnich 13 latach zdobył aż siedem tytułów mistrza kraju.

Zaraz po pokonaniu Manchesteru City, Carrick poprowadził drużynę do zwycięstwa nad Arsenalem 3:2. To miał być dowód, że znów jest ona zdolna do wielkich czynów. W osiem dni z nowym trenerem zespół z Old Trafford pokonał dwie najmocniejsze drużyny poprzedniego sezonu, które walczyły o mistrzostwo. Dobra passa Carricka wywindowała United na podium, co oznaczało powrót do rywalizacji w Lidze Mistrzów.

W tym sezonie klub z Old Trafford miał włączyć się do walki z najlepszymi. Tymczasem po sześciu kolejkach ma zaledwie sześć punktów i zajmuje 13. pozycję w tabeli. To najgorszy start ligowy od 1986 r. Tamten kryzys sprzed 40 lat sprawił, że w klubie pojawił się Ferguson. Tak rodziła się legenda. Szkot zdobył z United 13 tytułów w Premier League.

Wydawało się wtedy, że klub z Old Trafford jest tak wielki, iż stoi ponad każdą jednostką i nie ma w nim ludzi niezastąpionych. Emerytura Fergusona wyznacza jednak początek kryzysu, który trwa do dziś. Rodzina Glazerów przyjęła do spółki najbogatszego Brytyjczyka Jim Ratclife, którego majątek wyceniany jest na 18 mld dolarów. Przejął zarządzanie nad pionem sportowym. I do dziś nic się w klubie nie zmieniło. Manchester United wciąż uchodzi za kolosa na glinianych nogach, który topi setki milionów, sprowadzając na Old Trafford graczy przeciętnych. W sobotę zespół Carricka grał u siebie ze słabiutkim Tottenhamem. Prowadził 1:0, rywal był osłabiony czerwoną kartką dla Rodrigo Bentancura. W doliczonym czasie gry United stracił gola i zwycięstwo.

Niepewność

Nigdzie w Anglii kibice tak bardzo jak na Old Trafford nie czekają na wyrok w sprawie Manchesteru City. Klubowi udowodniono malwersacje finansowe, za co grożą bardzo poważne sankcje, z degradacją włącznie. W dodatku po dekadzie Etihad Stadium opuścił najlepszy trener świata Pep Guardiola. Zastąpił go Włoch Enzo Maresca, ale nikt nie mógł być pewny, czy odejście legendy nie wywoła tak samo głębokich sportowych turbulencji jak na Old Trafford 13 lat temu.

Z Etihad Stadium do Barcelony odszedł Rodri – najlepszy piłkarz ostatniego mundialu. Drużyna Manchesteru City od tygodni żyje w zawieszeniu i niepewności. Światowe media prześcigają się w spekulacjach: do jakich klubów trafią jego największe gwiazdy, z Erlingiem Haalandem na czele, gdyby City zostało zdegradowane. Jak na razie nie przeszkadza to zespołowi wygrywać meczu za meczem. Maresca zanotował najlepszy start klubu w historii Premier League. W sześciu meczach drużyna zdobyła 18 pkt, w niedzielę rozbiła na Anfield Liverpool 3:0.

W Premier League nie tylko City wydaje absurdalne kwoty na piłkarzy. To powszechna przypadłość angielskich potęg. Sytuacja w Manchesterze wygląda więc wręcz paradoksalnie. Niepewny jutra zespół Mareski gra rewelacyjnie, tymczasem kibicom United, z wielkich oczekiwań, pozostaje tak samo wielka frustracja.

Czy Carrick będzie kolejną ofiarą piłkarzy, którzy w ubiegłym sezonie wzbili się ponad przeciętność, aby znów wrócić do ligowej szarugi? Trwało to zaledwie chwilę. Takich przebłysków w ostatnich 13 latach było kilka. Żaden nie okazał się trwały.

Wygląda na to jakby Manchester nie mógł mieć dwóch silnych drużyn. City zamieniło się miejscami z United i wydaje się, że żadne okoliczności nie mogą tego zmienić. ●

SPORT.PL

- **Grała Liga Mistrzów – wyniki, reakcje, analizy**
- **Pierwszy wywiad Wima Fissette'a po rozstaniu z Igą Świątek**
- **Polscy tenisiści grają na turniejach w Azji**

Wiadomości, wyniki, historie sportowe znajdziesz na SPORT.PL

Zapraszamy na **Sport.pl+.** Subskrypcja za 1 zł miesięcznie przez pół roku. Płatność 6 zł z góry za 6 miesięcy, potem 9,90 zł co cztery tygodnie.

www.nekrologi.wyborcza.pl/34456742

Marszałkowi Józefowi Zychowi

składamy wyrazy głębokiego współczucia
z powodu śmierci

Żony

W tych trudnych chwilach łączymy się z

Rodziną

życząc siły i ukojenia

Bronisława i Tadeusz Kulczyk
Jadwiga i Ryszard Stankiewicz

www.nekrologi.wyborcza.pl/34456875

Z wielkim bólem zawiadamiam, że w dniu 13 października 2026 roku
odszedł mój najwspanialszy

Mąż, Nauczyciel i Przyjaciel

prof. dr hab. med.
Andrzej Kułakowski

Chirurg Onkolog
Kawaler Orderu Orła Białego
Honorowy Obywatel Miasta Stołecznego Warszawy
Człowiek wielkiego serca, rozumu i taktu

Andrzeju, wspólnie spędzone lata były dla mnie
największym przywilejem i szczęściem. Dziękuję.

Żona Anna Niwińska

OGŁOSZENIE PŁATNE Kraj/34456898

Wyciąg z ogłoszenia o trzecim ustnym przetargu nieograniczonym

Burmistrz Miasta Pionki informuje,

że na tablicy ogłoszeń w siedzibie Urzędu Miasta Pionki ul. Aleja Jana Pawła II nr 15 oraz na stronie: www.bip.pionki.pl w dniu 14 października br. zostanie podane do publicznej wiadomości ogłoszenie o organizowanym trzecim ustnym przetargu na sprzedaż prawa użytkowania wieczystego zabudowanej nieruchomości stanowiącej działkę nr 1464/503 o powierzchni 1,7162 ha.

Cena wywoławcza wynosi **3 500 000,00 zł**
Wadium: **350 000,00 zł** (wniesione w pieniądzu)

Przetarg odbędzie się w dniu 17.12.2026 r. o godz. 10 00 w siedzibie Urzędu Miasta Pionki ul. Al. Jana Pawła II nr 15 pok. nr 107.

Szczegółowe informacje o przedmiocie i warunkach przetargu można uzyskać w Wydziale Gospodarowania Mieniem Gminy pok. nr 215 lub telefonicznie (48) 341 42 16.

Burmistrz Miasta Pionki
/-/ Łukasz Miśkiewicz

OGŁOSZENIE PŁATNE Kraj/34456831

W Sądzie Rejonowym w Jaworznie
w Wydziale I Cywilnym pod sygn. akt
I Ns 835/18 toczy się postępowanie
z wniosku Kamila Dziwak o stwierdzenie
nabycia spadku po **Mieczysławie Wieczorek**,
zmarłym 9 kwietnia 2018 roku, ostatnio
zamieszkałego w Jaworznie.
Sąd wzywa, aby wszyscy spadkobiercy
w ciągu 3 miesięcy od dnia wskazanego
w ogłoszeniu zgłosili i udowodnili nabycie
spadku, gdyż w przeciwnym razie mogą
być pominięci w postanowieniu
o stwierdzeniu nabycia spadku.

OGŁOSZENIE PŁATNE Kraj/34456830

W Sądzie Rejonowym w Jaworznie
w Wydziale I Cywilnym pod sygn. akt
I Ns 84/26 toczy się postępowanie z wniosku
Gminy Miasta Jaworzna - Miejskiego Zarządu
Nieruchomości Komunalnych o stwierdzenie
nabycia spadku po **Henryku Steczek**,
zmarłym 11 października 2025 roku,
ostatnio zamieszkałym w Jaworznie.
Sąd wzywa, aby wszyscy spadkobiercy
w ciągu 3 miesięcy od dnia wskazanego
w ogłoszeniu zgłosili i udowodnili
nabycie spadku, gdyż w przeciwnym razie
mogą być pominięci w postanowieniu
o stwierdzeniu nabycia spadku.

OGŁOSZENIE PŁATNE Kraj/34456185

Wójt Gminy Stare Miasto ogłasza:
PIERWSZY PRZETARG USTNY NIEOGRANICZONY
na sprzedaż nieruchomości stanowiącej własność Gminy Stare Miasto.
Przetarg odbędzie się w dniu 15 grudnia 2026 roku o godz. 10:00 w siedzibie Urzędu Gminy Stare Miasto, sala nr 108.

Lokalizacja: woj. wielkopolskie, pow. koniński, gmina Stare Miasto, obręb Barczygłów.

Obręb	Nr działki	Pow. [ha]	Cena wywoławcza [zł]	Wadium [zł]	Księga wieczysta	Przeznaczenie i sposób zagospodarowania
Barczygłów	377/2	0,4934	**881.608,00 + podatek VAT**	**132.241,00**	KN1N/00069363/7 Nieruchomość stanowi własność Gminy Stare Miasto. Dział III KW – wpis ostrzeżenia o niezgodności treści KW z rzeczywistym stanem prawnym (zmiana oznaczenia nieruchomości). Dział IV KW pozostaje wolny od wpisów.	Dla przedmiotowej nieruchomości obowiązuje miejscowy plan zagospodarowania przestrzennego przewidujący funkcję terenu komunikacji pod budowę drogi lokalnej dla obsługi terenów aktywizacji gospodarczej (symbol z planu 6.20 KLw). Nieruchomość nie jest zabudowana.
	565	1,1200				
	665/5	0,0054				
	Łącznie	**1,6188**				

1. Dodatkowe informacje można uzyskać w siedzibie Urzędu Gminy Stare Miasto, ul. Główna 16B, pokój nr 204 lub telefonicznie 63 2416 216 wew. 287.
2. Ogłoszenie o przetargu podlega wywieszeniu na tablicy ogłoszeń w siedzibie Urzędu Gminy oraz publikacji na stronie internetowej www.stare-miasto.pl i Biuletynie Informacji Publicznej.

1 RP

34456436

wyborcza

REDAKCJA
ul. Czerska 8/10, 00-732 Warszawa
E-mail: redakcja@wyborcza.pl
Listy do redakcji: listy@wyborcza.pl
Redakcja nie zwraca tekstów niezamówionych oraz zastrzega sobie prawo ich redagowania i skracania. Wnioski i pytania w sprawie ochrony danych osobowych: iod@wyborcza.pl

REDAKTOR NACZELNY: Adam Michnik
PIERWSZY ZASTĘPCA, REDAKTOR NACZELNY WYBORCZA.PL: Roman Imielski
ZASTĘPCY: Agata Żelazowska, Bartosz T. Wieliński
PROJEKT GRAFICZNY: Jacek Utko
KOLPORTAŻ: Michał Szałański
Problemy z dostępnością „Wyborczej" lub z właściwą mutacją lokalną: kolportaz@wyborcza.pl
Prenumerata cyfrowa: prenumerata.wyborcza.pl; pomoc@wyborcza.pl, 22 555 54 55, 519 255 455

Inne formy prenumeraty: wyborcza.pl/prenumerataGW
Gazeta Wyborcza w serwisach społecznościowych: facebook.com/wyborcza, bsky.app/profile/wyborcza.pl, instagram.com/gazeta_wyborcza
LICENCJE NA TREŚCI: licencje@wyborcza.pl

WYDAWCA
Wyborcza sp. z o.o., ul. Czerska 8/10
00-732 Warszawa; NIP: 521-403-30-11
PREZESKA ZARZĄDU: Aleksandra Sobczak
REKLAMA
Dyrektor sprzedaży: Bartosz Wysocki
Biuro reklam i ogłoszeń:
ul. Czerska 8/10, 00-732 Warszawa
reklama@wyborcza.pl; 22 555 55 55, faks: 22 555 54 44
DRUK: Polska Press
ISSN 0860-908X

Rozpowszechnianie redakcyjnych materiałów publicystycznych bez zgody wydawcy jest zabronione.

NAKŁAD KONTROLOWANY

eprasa.pl fe04712680



krzyżówka

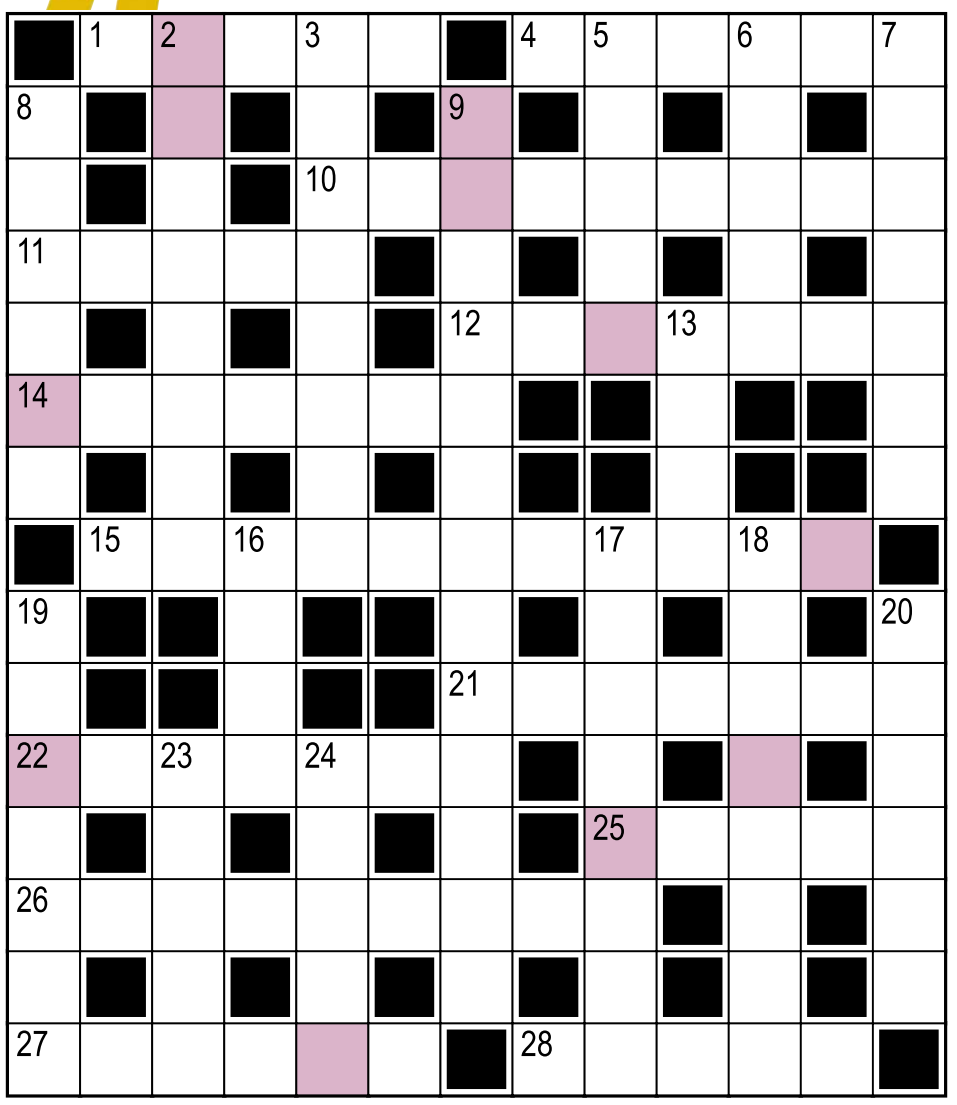

Hasło:

Litery w kolorowych polach, czytane rzędami, utworzą rozwiązanie.

Poziomo:
1) intensywne ... śniegu, w zimowej prognozie pogody
4) figiel, psota
10) skojarz: szpital, lek, venflon
11) samowiercący – do drewna, metalu (podobny do gwoździa)
12) „Stracone ... miłości", komedia Szekspira
14) zmierzanie do celu
15) kojarzy się z kadziami, słodem, chmielem, brzeczką
21) szalona radość
22) podobny do delfina, występuje m.in. w Bałtyku
25) najpiękniejsza planeta?
26) dotarł do ostatniego etapu turnieju
27) liczba egzemplarzy książki, tygodnika
28) ciemne drewno cenione w meblarstwie

Pionowo:
2) czcze ..., czyli strachy na Lachy
3) sprawdzian, w którym należy poprawnie zapisać czytany tekst
5) ... Kujawski, miasto między Bydgoszczą a Toruniem
6) miasto, w którym Adam Mickiewicz pracował jako nauczyciel
7) podstawy kamer, aparatów fotograficznych
8) kataklizm w wyniku nawalnych, intensywnych deszczy
9) akwen na północ od Murmańska
13) w parze z detalem
16) „Chcę wyjechać na ...", piosenka Urszuli Sipińskiej
17) oprogramowanie komputerowe (z angielskiego)
18) imię w tytule filmu Kieślowskiego „Podwójne życie ..."
19) z guzikami, przy wejściu do klatki schodowej
20) Emma, brytyjska aktorka („Piękna i Bestia")
23) serce miasta
24) ze stolicą w Cardiffie

Rozwiązanie „krzyżówki" nr 138 z 13.10:
Poziomo: 1) troll **4)** emocje **10)** Blanchett **11)** braki **12)** Chorwat **14)** wytrych **15)** Dostojewski **21)** zdrajca **22)** tchawki **25)** iskry **26)** koniokrad **27)** łganie **28)** Ibiza
Pionowo: 2) rybactwo **3)** labirynt **5)** macho **6)** czerw **7)** estetka **8)** zabawa **9)** zapchajdziura **13)** rejs **16)** Sowa **17)** Wyrwidąb **18)** kajakarz **19)** artykuł **20)** namysł **23)** Hanna **24)** Włosi
Hasło: Lanie wosku.

sudoku

	8		5	7	1		6	
1			2					8
6	9	7	4		8			5
		8	3	2				6
2			1		9		8	3
7	3		6		5		9	2
		9			3		2	1
4		1			2		3	7
8		3	7	1				9

8			1	3	6			
6	2		8					3
	3	5				4	8	6
					9	8		
2	9			6				
						3		
				2	4	5		
		1		7				
				1	8	7		

OGŁOSZENIE WŁASNE WYDAWCY Kraj/34427030

Czekamy na Twoje uwagi i pomysły

ROZRYWKA @WYBORCZA.PL

zakreślanka

Zakreślaj słowa z listy na planszy. Mogą być ukryte w wierszach, kolumnach lub prowadzić wężykiem. Niewykorzystane litery czytane rzędami utworzą hasło

L	E	P	S	Z	C	Z
E	R	A	O	N	L	E
I	O	G	Ś	T	D	A
C	P	A	Ć	M	E	L
I	N	W	O	Z	K	O
C	I	O	I	I	I	P
U	E	N	T	N	S	T
R	Y	W	A	A	P	Z
T	R	Ó	L	I	Y	Ł

truciciele, równowaga, italianizm, zły, pnie, szczelność, dalekopis

Hasło z 13.10: driopitek

skojarzenia

Starter	Żółw	Ucho igielne	Skorupa
Płaszcz	Powstaniec	Baobab	Genezaret
Szlufka	Wampir	Źródłosłów	Jądro zewnętrzne
Matuzalem	Przelotka	Jądro wewnętrzne	Remizka

Znajdź powiązania między hasłami i połącz je w cztery grupy po cztery hasła, by każdą grupę łączyło jedno wspólne skojarzenie.

.....	.....	.....	.....
.....	.....	.....	.....
.....	.....	.....	.....
.....	.....	.....	.....

Rozwiązanie z 13.10:
Występują w powieści „W pustyni i w puszczy": King, Saba, Kali, Idrys. **Przy nich statki cumują lub kotwiczą:** Reda, Molo, Pirs, Keja. **Światowej sławy modelki:** Moss, Klum, Rubik, Hadid. **Członkowie antycznych narodów, ludów:** Kopt, Trak, Pers, Pikt

OGŁOSZENIE WŁASNE WYDAWCY Kraj/34426992

Słówko
Wybierz słowo, sprawdzaj litery i kombinuj, aż skończą Ci się próby

Literówka
Kilka liter i jedno zadanie: ułożyć jak najwięcej słów

Jeszcze więcej rozrywki w Aplikacji Wyborczej
Szukaj w aplikacji

Zakreślanka

Skojarzenia

1 RP

eprasa.pl fe04712680